

清流の国ぎふ憲章

～ 豊かな森と清き水 世界に誇れる 我が清流の国 ～

岐阜県は、古来、山紫水明の自然に恵まれ、世界に誇る伝統と文化を育んできました。豊かな森を源とする「清流」は、県内をあまねく流れ、里や街を潤しています。そして、「心の清流」として、私たちの心の奥底にも脈々と流れ、安らぎと豊かさをもたらしています。

私たちの「清流」は、飛騨の木工芸、美濃和紙、関の刃物、東濃の陶磁器など匠の技を磨き、千有余年の歴史を誇る鶉飼などの伝統文化を育むとともに、新たな未来を創造する源になっています。

私たち岐阜県民は、「清流」の恵みに感謝し、「清流」に育まれた、自然・歴史・伝統・文化・技をふるさとの宝ものとして、活かし、伝えてまいります。

そして、人と人、自然と人との絆を深め、世代を超えた循環の中で、岐阜県の底力になり、100年、200年先の未来を築いていくため、ここに「清流の国ぎふ憲章」を定めます。

「清流の国ぎふ」に生きる私たちは、

知

清流がもたらした

自然、歴史、伝統、文化、技を知り学びます

創

ふるさとの宝ものを磨き活かし、

新たな創造と発信に努めます

伝

清流の恵みを新たな世代へと守り伝えます

序

岐阜県の面積は106万2千ヘクタールで、全国7位と広い県土を持つ県です。北部の飛騨地域には、穂高岳、槍ヶ岳、御嶽山、乗鞍岳や白山など3千メートル級の山々がそびえ、南部の美濃地域は濃尾平野が広がり、木曾川、長良川、揖斐川の木曾三川に囲まれた海拔ゼロメートルの水郷地帯まで及んでおり、「飛山濃水」の地と呼ばれています。

県土の8割は豊かな森林が占めており、森林率は全国2位です。その豊かな森林は代々の県民によって守り受け継がれており、水源涵養や山地災害の防止、二酸化炭素の吸収による地球温暖化防止、木材生産など多くの機能を発揮し、私たちの生活を支えているかけがえのない存在です。

このかけがえのない財産であり大切な資源である森林を、健全で豊かな姿で次世代に引き継ぐため、岐阜県では、平成29年度から5年間の森林づくりに関する目標、施策の方向性を定めた「第3期岐阜県森林づくり基本計画」をスタートさせました。

これまで、第1期基本計画では「生きた森林づくり」というコンセプトのもと、林業を重視した取り組みを、第2期基本計画では「生きた森林づくり」に加え、「恵みの森林づくり」というコンセプトのもと、環境を重視した取り組みを行ってきました。そして第3期基本計画では、これまでの取り組みを継続・強化しつつ、「100年先の森林づくり」というコンセプトのもと、新たな施策に取り組んでいます。

「100年の森林づくり計画」として、現在の岐阜県の森林を「木材生産林」、「環境保全林」、「観光景観林」、「生活保全林」の4つに区分し、100年先に向けて望ましい森林の姿へ誘導していく「森林配置計画」の策定を進めています。

また、「100年の森林づくり計画」に基づいた森林整備を実践するために必要な多様な苗木の育種・育苗の研究普及などのほか、市町村や地域の森林づくりを支える人材育成、育林技術の開発普及などの「100年先の森林づくり」を推進するための各種施策を進めています。

なお、「生きた森林づくり」、「恵みの森林づくり」に関連する各種施策についても、引き続き取り組んでいます。

この「岐阜県森林・林業統計書」は、本県の森林・林業・木材産業の現状と推移を的確に把握し、適切な施策立案を行うための基礎資料として昭和40年から毎年作成し発行しています。

行政上の基礎資料としてはもとより、企業経営、学術研究など多くの方々に広くご活用いただければ幸甚に存じます。

なお、本書の作成にあたりまして、資料を提供いただきました関係機関のみなさまには、心からお礼を申し上げますとともに、今後とも一層のご理解とご協力を賜りますようお願い申し上げます。

平成30年3月

岐阜県林政部

利用される方々に

1. 本書は、岐阜県内の私有林を主な対象として編集したもので、県関係各部局、県森林研究所、生活技術研究所、中部森林管理局、東海農政局岐阜支局、およびその他関係機関から収集した資料に基づいています。（ただし本文中の機関名は、資料提供当時の名称による。）
2. 本書は、主として**平成 28 年（年度・暦年）の資料に基づいて作成したものです。**
また、利便性を図るため既往 5 ヶ年程度の数値も掲載してあります。
特に注記しない限り、年度は平成 29 年 3 月 31 日現在であり、暦年（年次）は平成 28 年 12 月 31 日現在です。
（1）年度 …………… 4 月～翌年 3 月（会計年度）
（2）暦年 …………… 1 月～1 2 月
3. 各統計の単位は、原則として表右肩に示してあります。
4. 数字の単位未満は、原則として四捨五入してあるため、総数と内訳数字の合計が一致しない場合もあります。
5. 表中の符号の用法は、次のとおりです。
「0」 …………… 掲載単位未満
「-」 …………… 該当なし
「…」 …………… 不詳・資料なし
「△」 …………… マイナス
6. 本書の統計資料について、更に詳細な数字を必要とする場合、また疑義のある場合には、関係諸機関または下記まで照会してください。
7. 本書の一部あるいは全部を複写または転載される場合には、下記あてに許諾を求めてください。
8. 本書は林政課ホームページでもご覧いただけます。
9. 本書発行後、速報値から確定値への更新等によりデータを修正することがあります。その際は林政課ホームページ上でお知らせします。

岐阜県庁 林政部 林政課

100年の森づくり推進室 森林計画係

TEL (058)272-1111 (内 3024・3025) 、FAX(058)278-2702

E-mail : c11511@pref.gifu.lg.jp

林政課 HP : <http://www.pref.gifu.lg.jp/kensei/ken-gaiyo/soshiki-annai/rinsei/rinsei/>

平成28年度
岐阜県森林・林業統計書

目 次

- 清流の国ぎふ憲章
- 序
- 利用される方々に

第1部 岐阜県の森林・林業・林産業の動向

岐阜県の森林・林業・林産業の主要指標	2
森林資源	4
森林整備	7
木材生産・木材需要	8
林産物	9
林業経営・林業金融	10
林業労働・林業機械	11
林道・作業道	12
保安林・治山	13
森林保護・狩猟・自然公園	14
森林・林業関係当初予算	15
森林の有する多面的機能	16

第2部 統計表

1. 人口・土地・所得

(1) 人口	(市 町 村)	18
(2) 土地	(〃)	22
(3) 所得(経済活動別市町村内総生産)	(〃)	26

2. 森林の概況

(1) 所有形態別森林面積	(市 町 村)	28
(2) 所有形態別森林蓄積	(〃)	32
(3) 民有林林種別面積・蓄積	(〃)	36
(4) 林野庁所管国有林(直営林)林種別面積・蓄積	(〃)	40
(5) 林野庁所管国有林(官行造林地)林種別面積・蓄積	(〃)	44
(6) 県営林地の現状	(〃)	46
(7) 民有林森林資源構成表	(県)	50
(8) 民有林人工林齢級別面積	(市 町 村)	52
(9) 民有林人工林齢級別蓄積	(〃)	56
(10) 民有林「在・不在」別現況表	(〃)	60

3. 森林計画

(1) 地域森林計画の編成実績	(森林計画区)	62
(2) 制限林の種類別面積	(〃)	62
(3) 森林経営計画認定事業実績	(現地機関)	62
(4) 機能別森林面積	(森林計画区)	63
(5) 森林空中写真撮影区域		65

4. 造 林

(1) 単層林整備（人工造林）	（市 町 村）	66
(2) 単層林整備（保育）	（ 〃 ）	68
(3) 複層林整備（植栽型）	（ 〃 ）	70
(4) 複層林整備（天然更新型）	（ 〃 ）	71
(5) 森林作業道等開設実績	（ 〃 ）	72
(6) 樹苗需給状況と苗畑面積	（ 県 ）	73
(7) 適地適木調査実績	（ 〃 ）	73

5. 林業機械

(1) 林業機械保有現況	（現地機関）	74
(2) 高性能林業機械等保有状況	（ 〃 ）	74

6. 林 道

(1) 林道現況	（市 町 村）	76
(2) 林道事業実績	（ 〃 ）	78
(3) 作業道・林内路網密度	（現地機関）	80
(4) 森林居住環境整備事業等実績	（ 県 ）	80
(5) 林道災害被害額	（ 〃 ）	81
(6) 林道災害復旧事業実績	（ 〃 ）	81

7. 林業構造改善事業

(1) 森林・林業・木材産業づくり交付金及び森林・林業再生基盤づくり交付金実績 （林業・木材産業構造改革事業）	（ 県 ）	82
(2) 森林整備加速化・林業再生基金事業実績	（ 〃 ）	82
(3) 森林整備加速化・林業再生交付金事業実績	（ 〃 ）	82
(4) 合板・製材生産性強化基金活用事業実績	（ 〃 ）	83
(5) 合板・製材生産性強化対策交付金事業実績	（ 〃 ）	83

8. 林業金融

(1) 日本政策金融公庫資金の利用状況（貸付実績）	（ 県 ）	84
(2) 県林業・木材産業改善資金の利用状況（貸付実績）	（ 〃 ）	84
(3) 木材産業等高度化推進資金の利用状況（年度末貸付残高）	（ 〃 ）	84
(4) 農林漁業信用基金出資及び保証状況	（ 〃 ）	84

9. 林産物

(1) 素材需給状況	（ 県 ）	85
(2) 素材生産量（所有形態別・用途別・樹種別）	（ 〃 ）	85
(3) 製材動態	（ 〃 ）	85
(4) 製材用素材の樹種別入荷量	（ 〃 ）	85
(5) 木材チップ需給状況	（ 〃 ）	86
(6) 木材チップ工場数	（ 〃 ）	86
(7) 木材業者・製材・建築業者・木材加工業者登録者数	（現地機関）	86
(8) 特用林産物生産量	（ 〃 ）	86
(9) しいたけ原木伏込・菌床使用実績及び生産者数	（ 〃 ）	87
(10) 建て方別・構造別新設住宅着工戸数	（ 〃 ）	87
(11) 産直住宅建設団体数及び着工戸数	（ 〃 ）	87

10. 森林被害		
(1) 森林被害状況	(県)	88
(2) 森林保険契約と損害てん補実績	(〃)	89
(3) 森林病虫害等防除事業実績	(現地機関)	89
11. 普及・教育		
(1) 普及指導状況(森林文化アカデミー・森林整備課)	(県)	90
(2) 普及指導状況(各普及指導区)	(〃)	90
(3) 林業グループの実績	(現地機関)	90
(4) 林業短期大学校・県立森林文化アカデミー の卒業生数と就職状況	(県)	91
(5) 県立森林文化アカデミー演習林の状況	(県)	91
(6) 森林づくり活動に取り組む団体数	(現地機関)	91
12. 林業労働力		
(1) 森林技術者	(市町村)	92
13. 森林組合		
(1) 森林組合連合会構成	(県)	96
(2) 森林組合構成	(森林組合)	96
(3) 生産森林組合構成	(県)	98
(4) 森林組合連合会事業内容	(〃)	98
(5) 森林組合事業内容	(〃)	99
(6) 生産森林組合事業内容	(〃)	99
14. 治山事業		
(1) 治山事業実績	(現地機関)	100
(2) 民有林直轄治山事業実績	(県)	102
(3) 治山災害復旧事業実績	(現地機関)	103
(4) 治山施設災害復旧事業実績	(〃)	103
(5) 林地被害	(県)	103
(6) 保安林種類別面積	(市町村)	104
15. 林地開発・保安林指定の解除		
(1) 林地開発許可の新規許可状況	(県)	110
(2) 保安林指定の解除状況(民有林)	(〃)	110
16. 自然保護		
(1) 岐阜県の自然植生と植生自然度	(県)	111
(2) 絶滅のおそれのある野生生物種	(〃)	111
(3) 自然環境保全地域等の指定状況	(〃)	115
(4) 自然環境保全地域・緑地環境保全地域位置図		116
(5) 自然公園における各種行為の許可・届出の状況	(県)	117
(6) 自然環境保全協定の締結状況	(〃)	117

17. 自然公園等

(1) 自然公園の指定状況	(県)	118
(2) 長距離自然歩道の概要	(〃)	119
(3) 自然公園の利用施設の整備状況	(〃)	120
(4) 自然公園の利用者数	(〃)	120
(5) 自然公園地域位置図		121
(6) 休養林等の指定状況	(県)	122

18. 鳥獣保護及び狩猟

(1) 狩猟者登録証交付状況	(現地機関)	123
(2) 狩猟で捕獲された鳥獣	(県)	124
(3) 被害防止目的で捕獲された鳥獣・カモシカ等個体数調整	(〃)	124
(4) 鳥獣保護区等一覧	(〃)	125

19. 水源地域

(1) 指定箇所数・指定面積一覧表	(市 町 村)	130
(2) 水源地域の指定状況	(県)	131

附属資料

附1 森林研究所及び生活技術研究所研究業績		134
附2 森林研究所及び森林整備課の試験地・調査地の概況		138
附3 森林・林業関係当初予算（一般会計）		142
附4 林政年表		143
附5 岐阜県森林・林業行政の組織図 岐阜県管内図		148

第 1 部 岐阜県の森林・林業・林産業の動向

岐阜県の森林・林業・林産業の主要指標

※全国との比較

区 分	岐 阜	全 国	単 位	全 国 順 位	調査年など	出典 資料
森 林 の 概 況						
県 土 面 積	1,062	37,797	千 ha	7	平成28年10月1日 注1	①
森 林 面 積	862	25,081	〃	5	平成24年3月31日	①
民有林面積	682	17,407	〃	4	〃	①
国有林面積	179	7,674	〃	10	〃	①
人工林面積	385	10,289	〃	6	〃 (国有林を含む)	①
(同率)	45	41	%	22	〃	①
天然林面積	431	13,429	千 ha	7	〃 (国有林を含む)	①
(同率)	50	54	%	24	〃	①
森 林 蓄 積	167,463	4,900,511	千 m ³	6	〃 (国有林を含む)	①
人工林蓄積	103,685	3,041,874	〃	10	〃 (〃)	①
天然林蓄積	63,778	1,858,187	〃	5	〃 (〃)	①
森 林 率	81	67	%	2	〃 1位：高知県(84)	①
スギ人工林面積	122	4,475	千 ha	14	〃 (国有林を含む計画対象森林)	①
スギ人工林蓄積	44,096	1,748,776	千 m ³	17	〃 (〃)	①
ヒノキ人工林面積	209	2,599	千 ha	2	〃 (〃) 1位：高知県(218)	①
ヒノキ人工林蓄積	50,261	688,114	千 m ³	2	〃 (〃) 1位：高知県(65,209)	①
林 業						
人 工 造 林 面 積	230	19,429	ha	13	平成27年度	②
林業経営・労働力						
林業産出額(林業生産額)	764	43,627	千万円	19	平成27年	③
うち木材生産	496	21,827	〃	13	〃	③
うちヒノキ	214	3,533	〃	5	〃	③
うちスギ	237	11,809	〃	16	〃	③
林業経営体数	4,662	87,284	経営体	3	平成27年2月1日 注2	④
林業就業者数	1,899	63,663	人	10	平成27年10月1日	⑤
森林組合数	20	629	組合	5	平成28年3月31日	⑥
木 材 生 産 ・ 産 業						
素材生産量	389	20,660	千 m ³	16	平成28年12月31日 注3	⑦
うちヒノキ	139	2,460	〃	6	〃 〃	⑦
うちスギ	199	11,848	〃	18	〃 〃	⑦
素材需要量	393	26,029	〃	20	〃 〃	⑦
製材工場数	220	4,934	工場	1	平成28年12月31日	⑦
特 用 林 産 物						
生しいたけ生産量	2,068	69,707	t	11	平成28年	⑧
ひらたけ生産量	6	3,449	〃	31	〃	⑧
なめこ生産量	410	22,935	〃	11	〃	⑧

区 分	岐 阜	全 国	単位	全国 順位	調査年など	出典 資料
保 安 林						
保安林面積	436	12,170	千 ha	7	平成 28 年 3 月 31 日	②
うち私有保安林	255	5,250	〃	2	〃	②
林 道						
私有林既設林道延長	4,527	94,521	km	3	平成 29 年 3 月 31 日 注 4	⑨
私有林既設林道密度	6.6	5.4	m/ha	17	〃	⑨
自 然 公 園						
自然公園面積	195	5,566	千 ha	5	平成 29 年 3 月 31 日	⑩
(同率)	18.4	14.7	%	17	〃	⑩
県立公園面積	122	1,967	千 ha	3	〃	⑩
(同率)	11.5	5.2	%	6	〃	⑩

〔出典資料〕

- ①林野庁計画課「森林資源現況」（平成24年3月31日）
- ②林野庁「森林・林業統計要覧（2017）」
- ③農林水産省統計部「林業産出額（平成27年）」
- ④農林水産省統計部「2015年農林業センサス」（平成27年2月1日）
- ⑤総務省統計局「平成27年国勢調査」
- ⑥林野庁経営課「森林組合統計（平成27年度）」
- ⑦農林水産省統計部「平成28年 木材統計」
- ⑧林野庁「特用林産基礎資料（平成28年）」
- ⑨県森林整備課調べ（宮崎県提供資料）
- ⑩環境省自然環境局「自然保護各種データ一覧」（平成29年3月31日現在）

〔注〕 全国の数値がわかる資料、年度に基づいているため、本文中の数値とは一致しない場合がある。
生産林業所得については、平成27年から全国値のみの推計となったため、削除した。

注 1 国土面積は、総務省統計局「第六十七回日本統計年鑑 平成30年」による。

県土面積は、境界未確定地域の面積も含めた。

注 2 2005年農林業センサスより、世帯に着目した調査から経営に着目した調査体系となり、林家を含む「林業経営体」単位の調査に改正された。

林業経営体とは、次の規定のいずれかに該当する事業を行う者

- ・権原に基づいて育林または伐採（立木竹のみを譲り受けてする伐採を除く。）を行うことができる山林（以下「保有山林」という）の面積が3ha以上（育林または伐採を適切に実施するものに限る）の林業
- ・委託を受けて行う育林もしくは素材生産または立木を購入して行う素材生産

注 3 経済産業省「生産動態調査」で把握されていた「パルプ用」及び「その他用」の項目が廃止されたことに伴い、平成13年度以降の素材生産量、需要量はこれらの値を除いた値である。

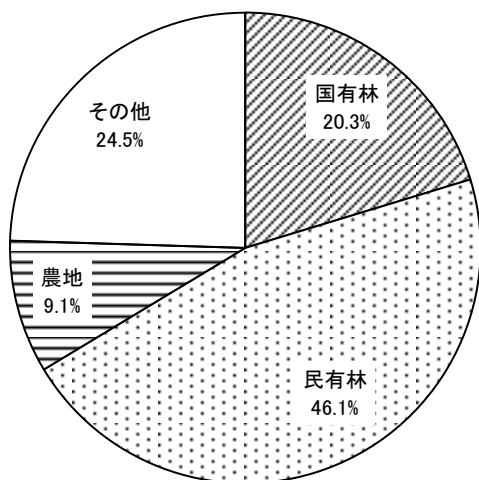
注 4 林道延長、林道密度は、林道のうち自動車道（軽車道含む）の延長、密度を用いた。

※以下のグラフ等は、特に表示のない限り、「第2部 統計表」に基づくものである。

森林資源

- ・平成28年度の岐阜県の森林面積は、863千haであり、森林率は81.2%である。平成23年度末現在の森林面積は全国第5位、また森林率は全国第2位となっている。
- ・森林の内訳をみると、国有林が179千ha（県土に占める割合：16.8%、森林に占める割合：20.7%）、民有林が684千ha（64.4%、79.3%）となっている。全国に比べ民有林の割合が高く、民有林面積は平成23年度末現在で全国第4位である。
- ・森林蓄積は年々増加しており、平成28年度、国有林を含めた蓄積は178,332千m³、民有林蓄積は149,387千m³となった。

地目別土地面積割合（全国）

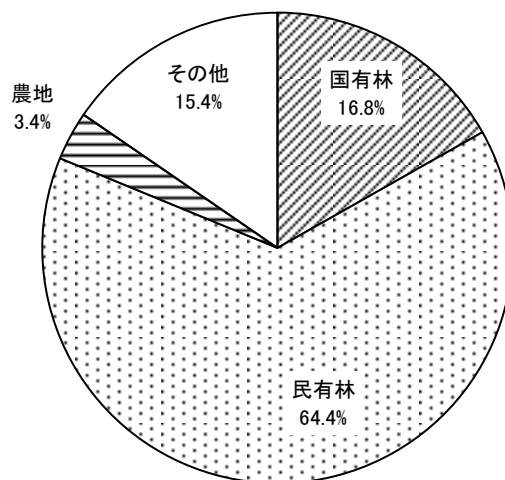


森林面積:25,081千ha(平成23年度)

※その他は調整数字

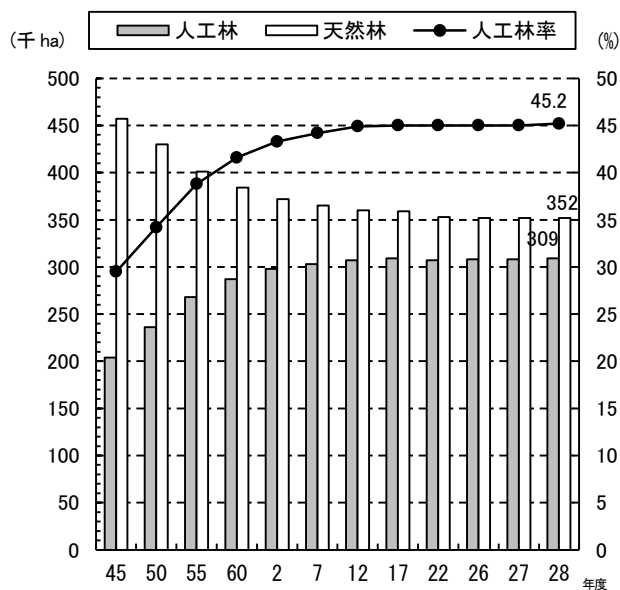
資料:林野庁「森林資源の現況(平成24年3月31日現在)」、農林水産省「2015年農林業センサス」

地目別土地面積割合（岐阜県）

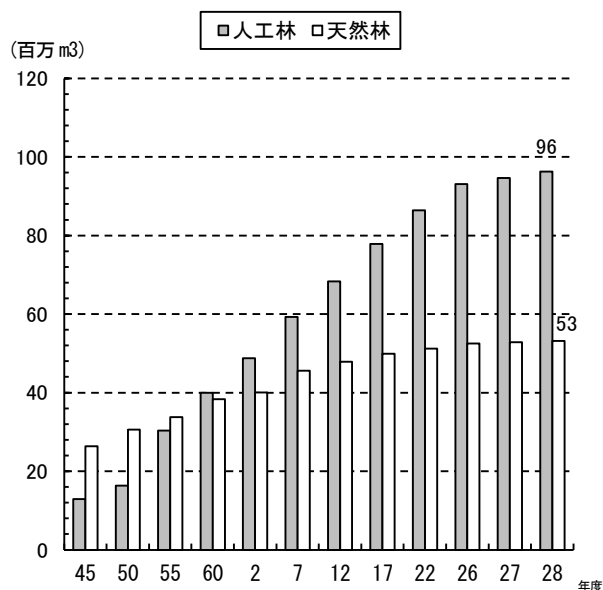


森林面積:863千ha(平成28年度)

民有林森林面積の推移

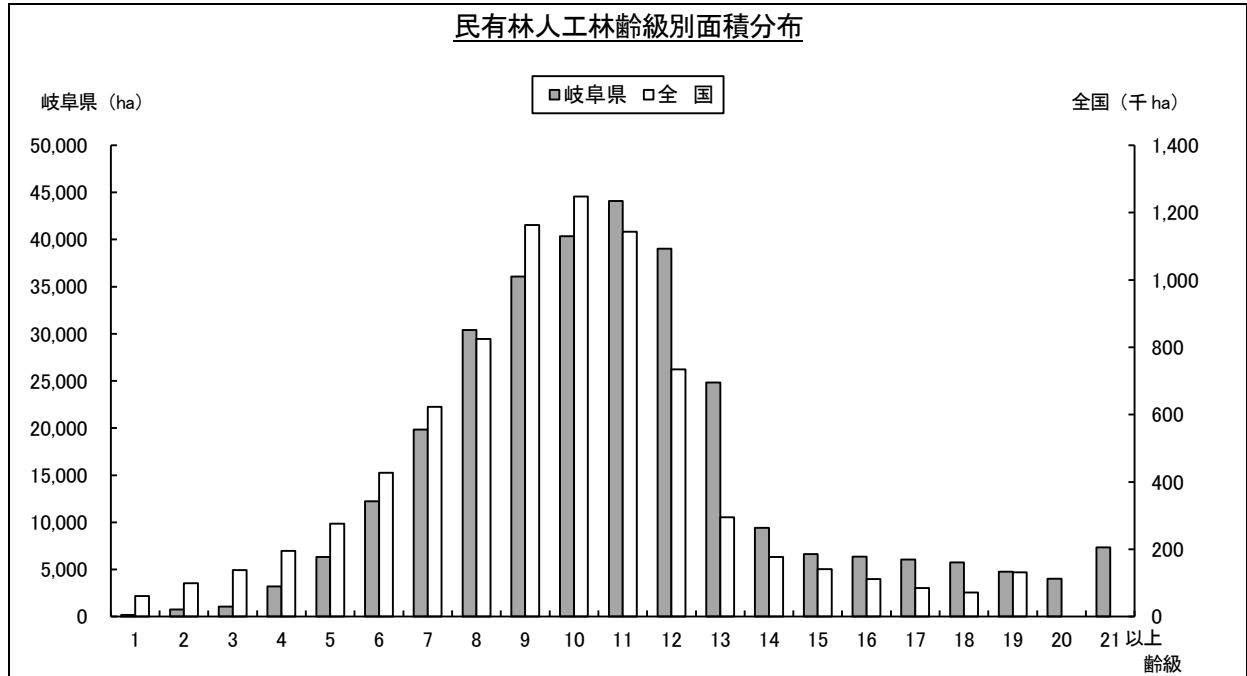


民有林森林蓄積の推移

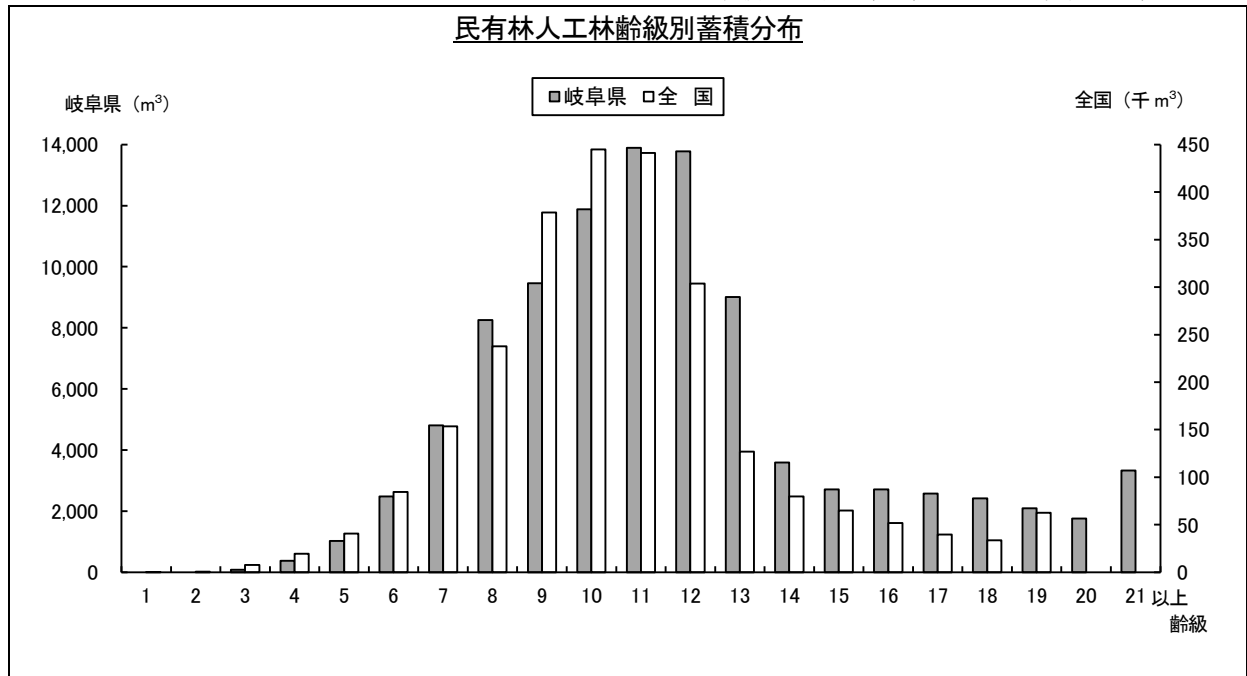


- ・平成 28 年度の民有林人工林面積はわずかに増加し 309 千 ha、蓄積は年々増加しており 96,229 千 m³ となった。
- ・民有林人工林は、8～12 齢級の森林が 61.5%となっている。
- ・一方、5 齢級以下の森林は 3.7%となっており、今後、齢級構成の平準化を図る必要がある。

民有林人工林面積 全国：7,949 千 ha 岐阜県：309 千 ha



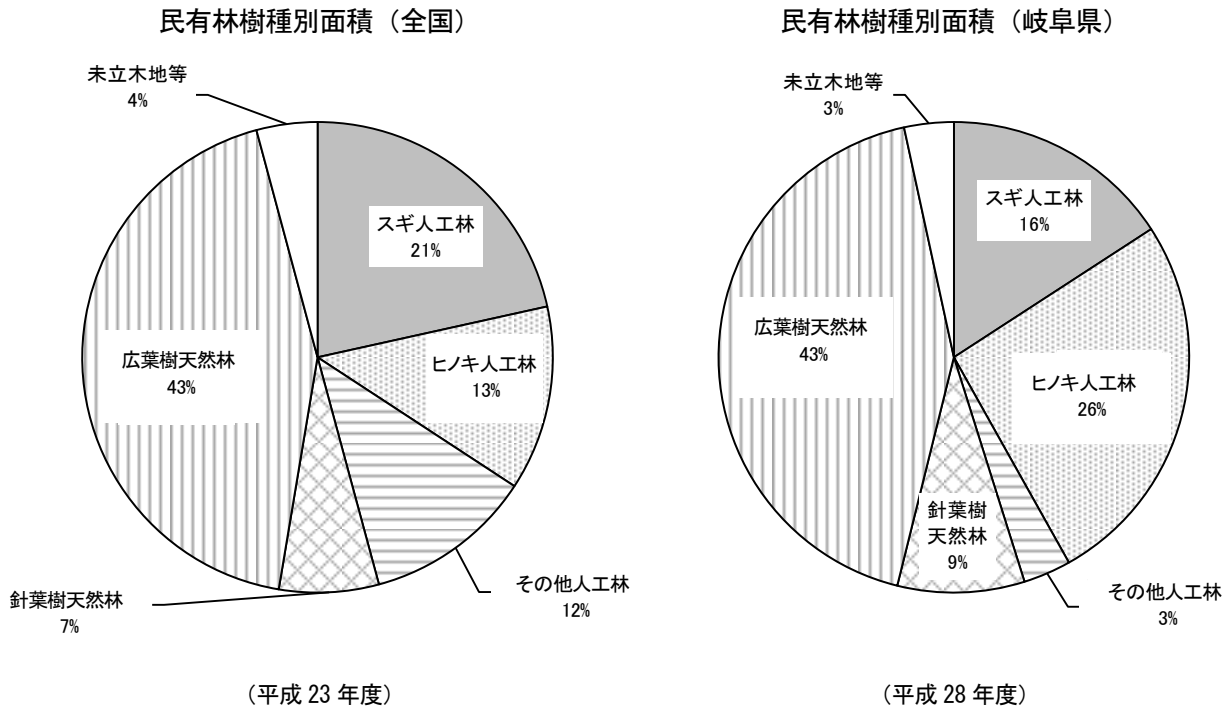
民有林人工林蓄積 全国：2,571,471 千 m³ 岐阜県：96,229 千 m³



(注) 全国数値については、林野庁「森林資源の現況(平成 24 年 3 月 31 日現在)」による。

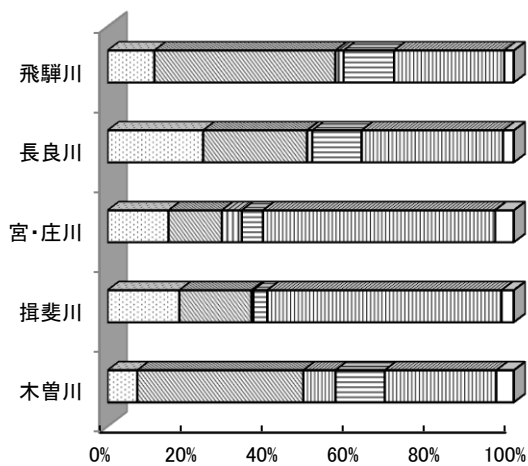
全国数値は 20 齢級以上の集計はしていない。

- ・樹種別の私有林面積をみると、人工林ヒノキの割合が全国数値に比して高い。平成 23 年度末現在、本県のヒノキ人工林面積・蓄積とも、高知県に次いで第 2 位である（ヒノキ人工林面積：209 千 ha、同蓄積：50,261 千 m³）。
- ・森林計画区単位でみると、木曾川・飛騨川計画区ではヒノキ人工林、長良川・揖斐川・宮・庄川計画区では広葉樹天然林の割合が高いのが特徴である。
- ・在・不在別現況では、在の割合は体数で 69.1%（118,971 体）、面積で 66.3%（453,405ha）である。



(注) 全国数値については、林野庁「森林資源の現況（平成 24 年 3 月 31 日現在）」による。

□スギ人工林 □ヒノキ人工林 □その他人工林
 □針葉樹天然林 □広葉樹天然林 □未立木地等



在・不在別現況

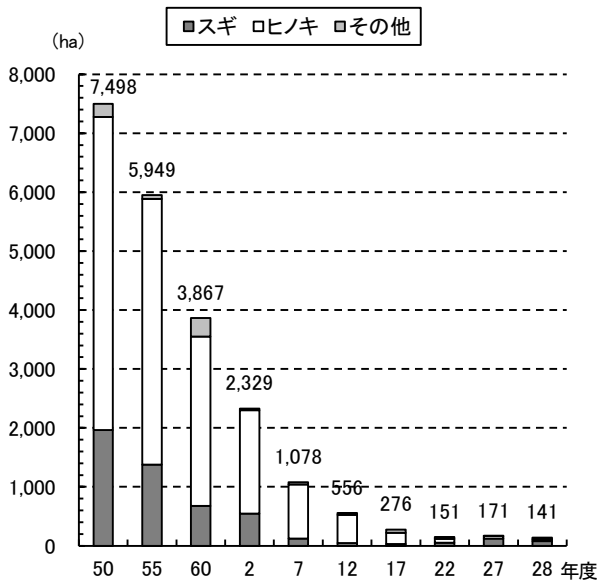
区分	在	不在	合計
体数 (体)	118,971	53,212	172,183
割合 (%)	69.1%	30.9%	
面積 (ha)	453,405	230,570	683,975
割合 (%)	66.3%	33.7%	

市町村（34 市町村）を単位とし、森林所有者の住所地と所有森林の所在地が同一市町村である場合は、「在」とし、異なる場合は「不在」としている。

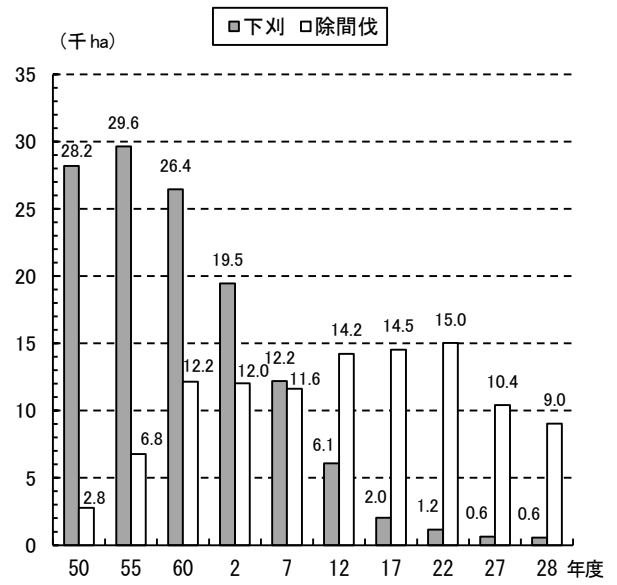
森林整備

- ・平成28年度の単層林造林面積は141ha(対前年比82.3%)となり、うち82haがスギであり、全造林面積の57.8%を占め、平成23年度以降ヒノキを上回っている。
- ・下刈面積は昭和55年度以降減少傾向が続いており、平成28年度は570haとなった。
- ・平成28年度の除間伐面積は9,025haで、対前年比86.7%(1,389ha減)となった。
- ・平成28年度の複層林整備(植栽型)による樹下植栽面積は7haで、対前年比152.2%となった。

単層林造林面積の推移

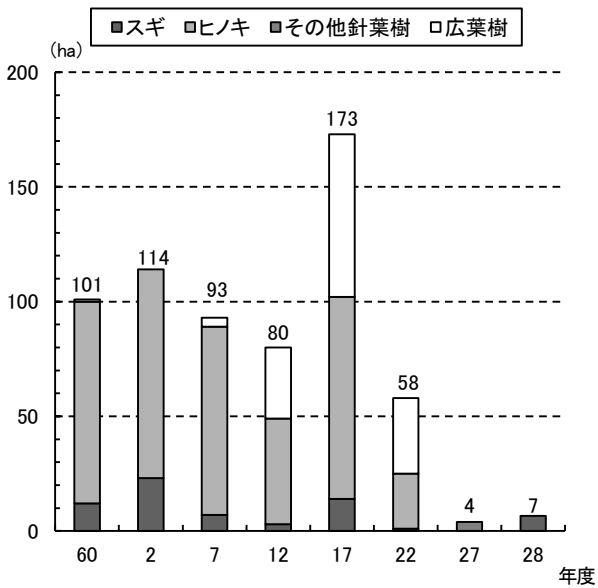


単層林保育面積の推移



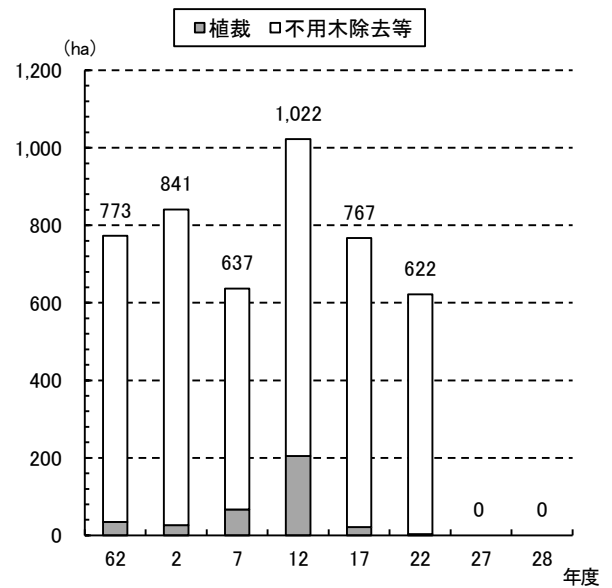
複層林整備(植栽型)面積の推移

(樹種別樹下植栽面積)



育成複層整備(天然更新型)面積の推移

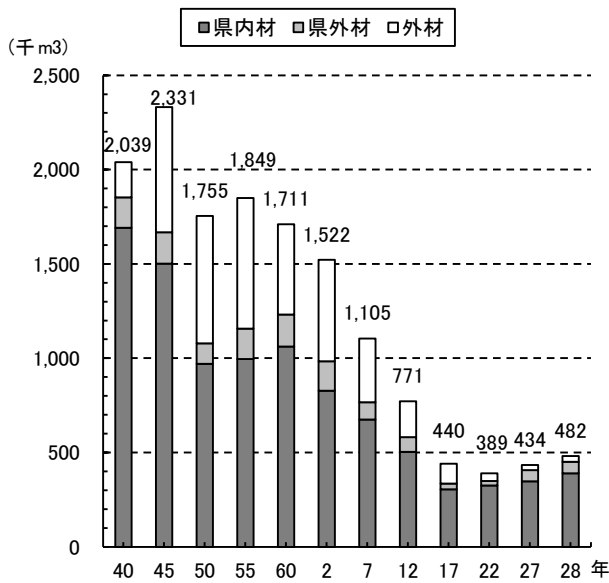
(不用木除去淘汰・植栽面積)



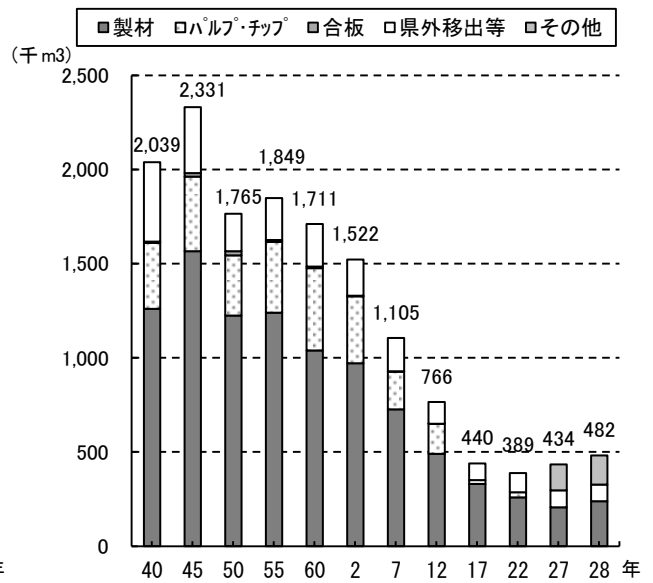
木材生産・木材需要

- ・素材の供給量は482千 m^3 で、前年に比べて増加(48千 m^3)となった。
- ・このうち県内材の供給量は389千 m^3 で全体の80.7%を占めている。
- ・素材の県内需要は、393千 m^3 で、そのうち製材用の割合が60.8%と最も高い。
- ・平成28年の県内素材生産量は389千 m^3 で、前年に比べて増加(41千 m^3)した。
- ・これを樹種別にみると、スギが最も多く生産されており199千 m^3 (構成比51.2%)である。ヒノキは139千 m^3 (構成比35.7%)で、これは国内シェアの5.7%を占めており、生産量は全国6位である。
- ・新設着工戸数は10,523戸で、前年に比べて105戸増加した。一方、木造率は77.7%に減少した。

供給元別素材供給量の推移



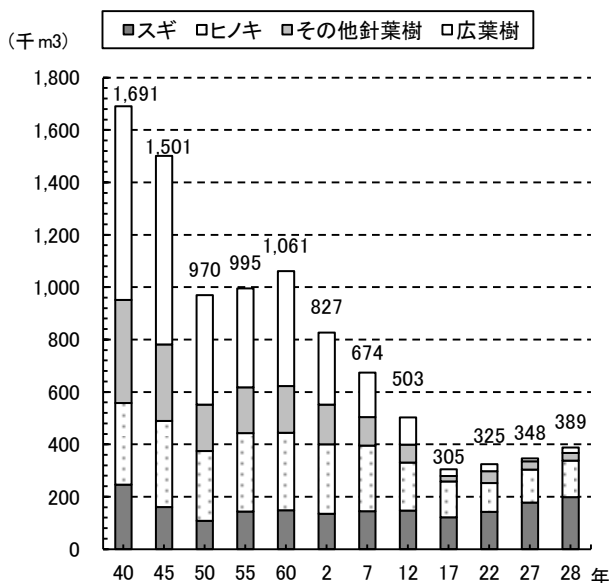
素材供給量の推移



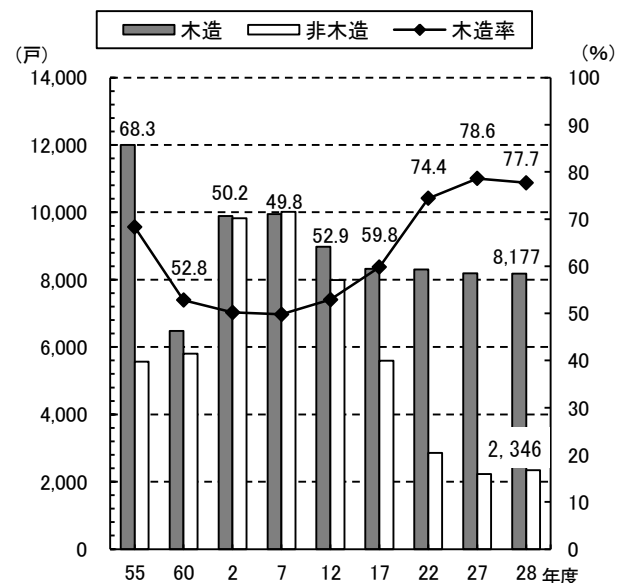
注1：調査の中止により13年度以降の「パルプ・チップ」は「チップ」のみの数値

注2：H23年以降は製材・県外移出等・その他()で整理

樹種別素材生産量の推移



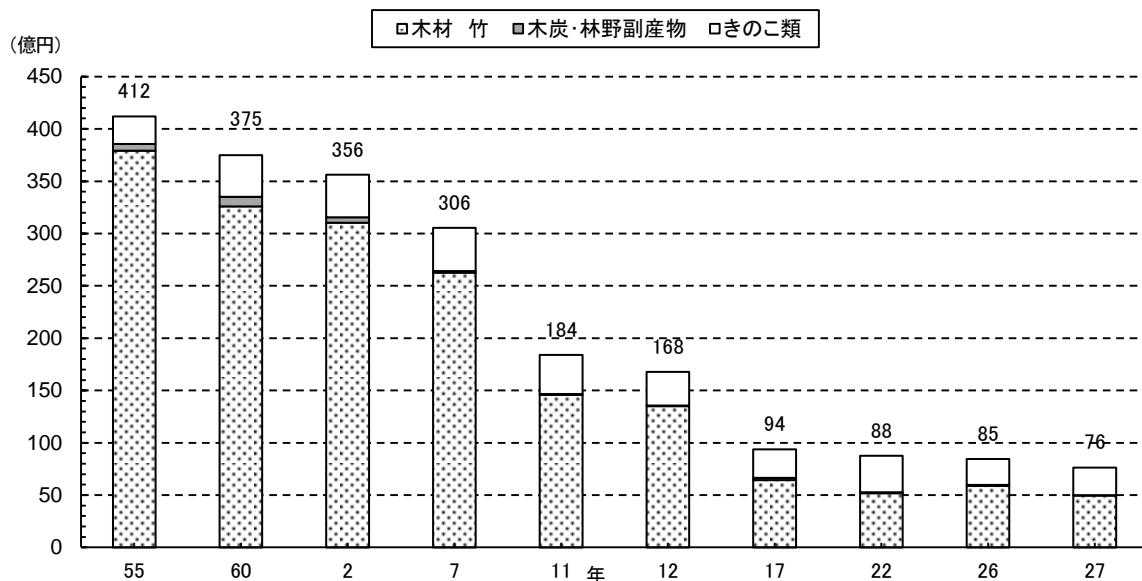
着工新設住宅戸数と木材率の推移



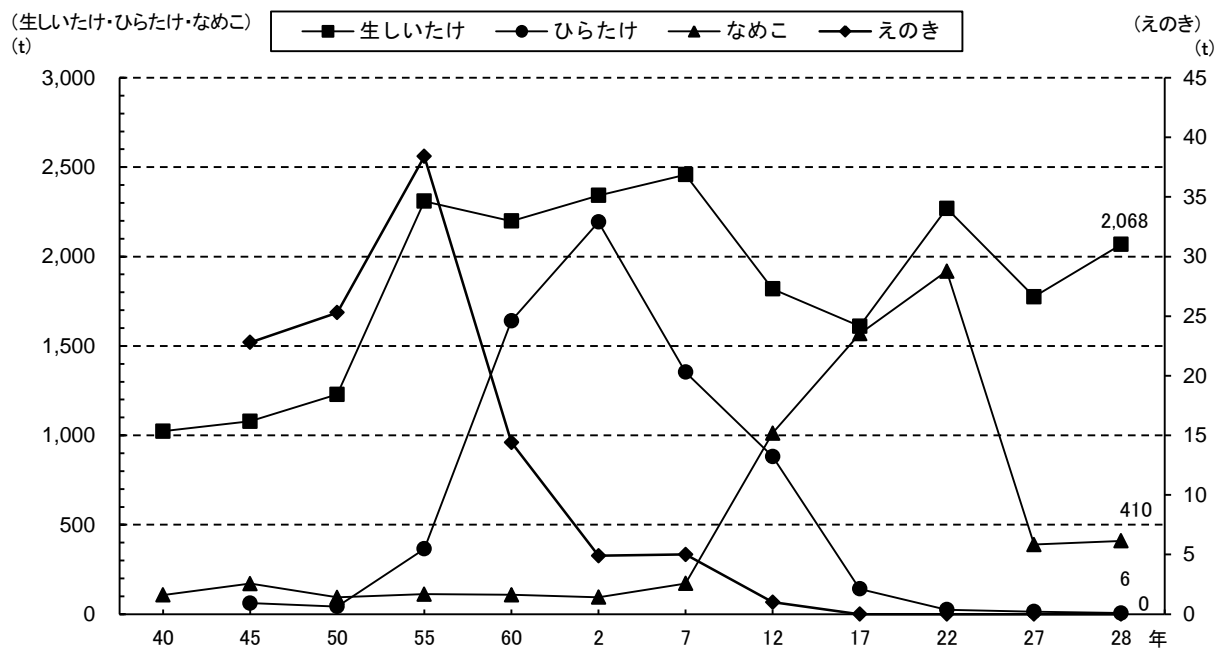
林産物

- ・平成 27 年の林業産出額（林業粗生産額）は 76 億円で、対前年比 90.2%と減少した。
- ・平成 28 年のきのこ類の生産量は、対前年比で「生しいたけ」が 116.5%、「なめこ」が 105.4%と増加し、「ひらたけ」は 42.9%に減少した。

林業産出額(林業粗生産額)の推移

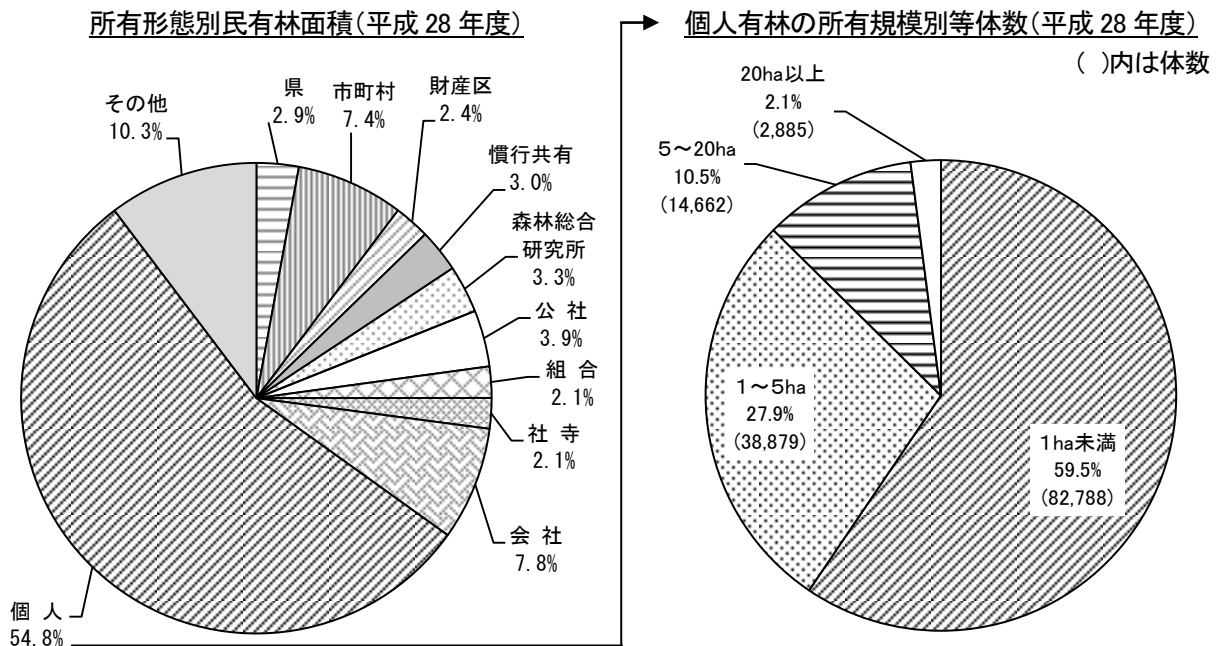


きのこ類生産量の推移



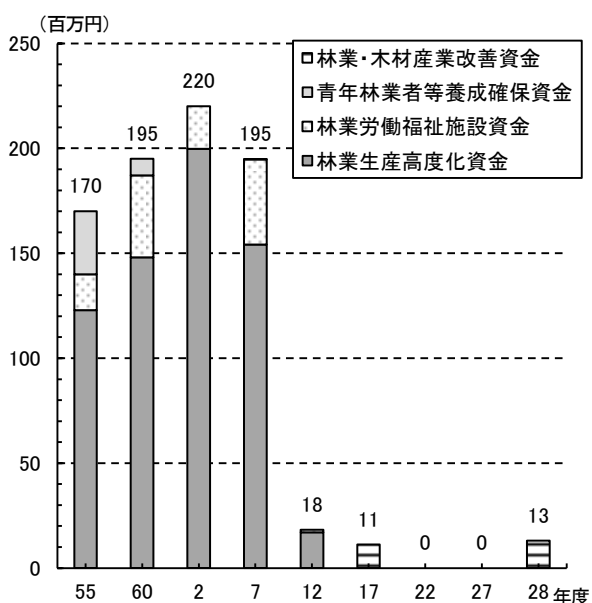
林業経営・林業金融

- 平成 28 年度の県下の民有林面積は 683,975ha であり、うち私有林が 87.3%、公有林が 12.7% となっている。私有林の内訳は個人所有が最も多く私有林全体の 62.8% を占める。
- 一方、個人所有の体数をみると、所有面積 1ha 未満が 59.5% を占め、1~5ha と合わせると全体の 87.4% が 5ha 未満の零細な所有となっている。
- 平成 28 年度の県林業・木材産業改善資金の貸付件数は 1 件となり、貸付額は 1 千 3 百万円で、前年より増加した。
- 平成 28 年度末の木材産業等高度化推進資金の貸付件数は 13 件、貸付残高は 5 億 1 千 6 百万円で、対前年比 83.7% となった。

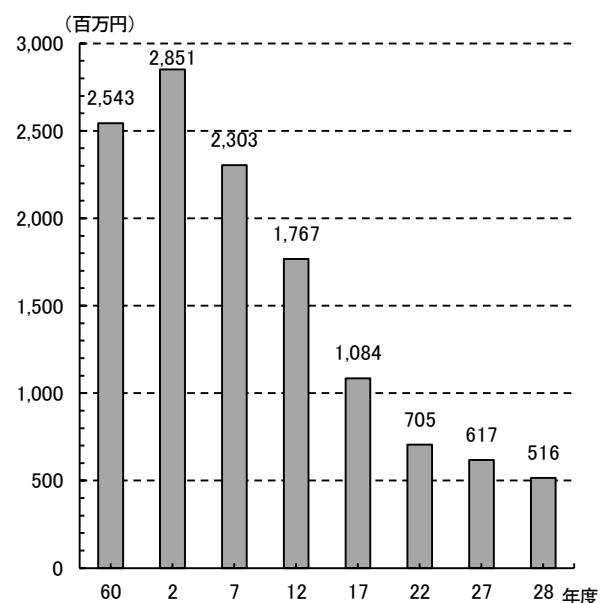


面積(ha)	体数	1人当たりの面積(ha)
374,855.4	139,214	2.7

林業改善資金貸付実績の推移



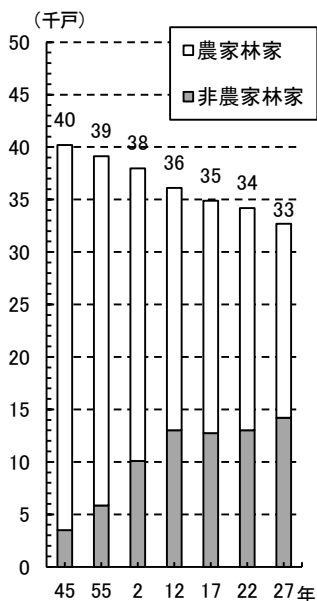
木材産業等高度化推進資金貸付実績の推移



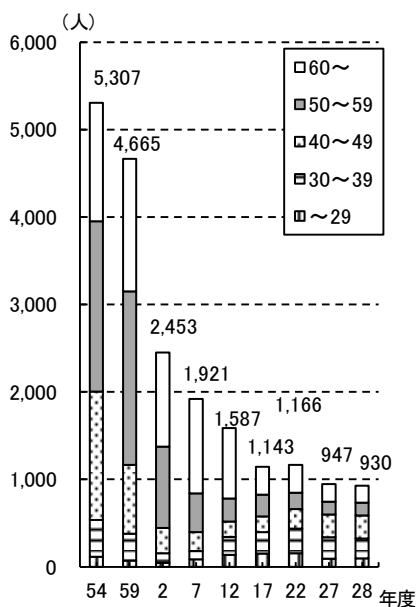
林業労働・林業機械

- ・林家（保有山林 1ha 以上）戸数は減少傾向にある。前回（平成 22 年度調査）に比べ農家林家数は 2,696 戸(15%)の減少、非農家林家数は 1,201 戸（8%）の増加となった。（平成 27 年度調査）
- ・平成 28 年度の森林技術者数は 930 人で、前年度を下回った（対前年比 98.2%）。これは昭和 54 年度当時の 17.5%に相当する数である。また、60 歳以上の割合は、21.0%と前年度より若干減少した。
- ・森林組合の作業班員は 442 人で、前年より 17 人減少した。
- ・生産性の向上、労働環境の改善などの効果が期待される高性能林業機械は、平成 5 年に導入されて以来年々増加し、平成 28 年度には県下で 205 台となった。

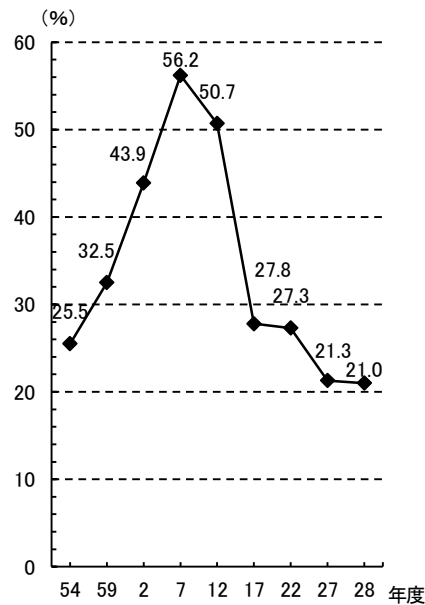
林家戸数の推移



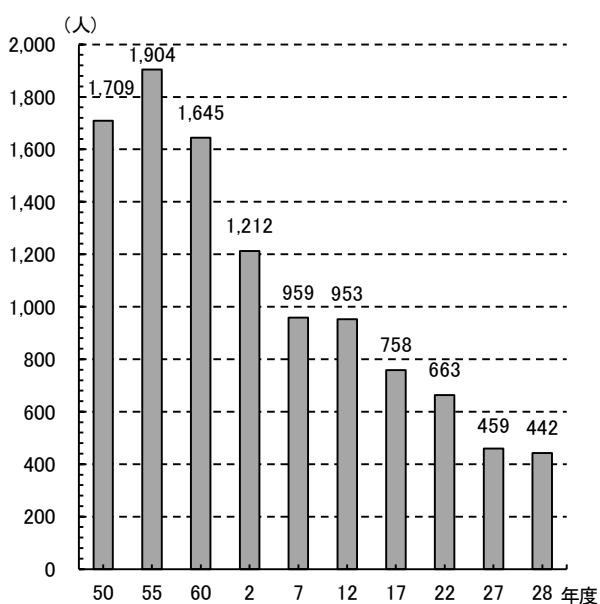
年齢別森林技術者の推移



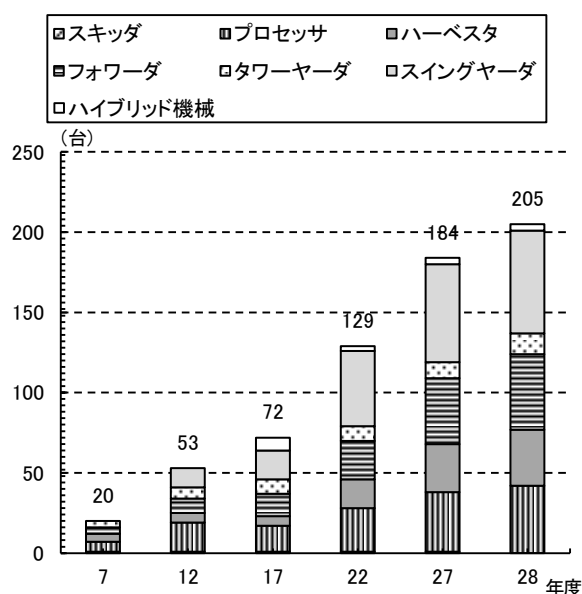
60才以上の森林技術者の割合の推移



森林組合作業班員数の推移



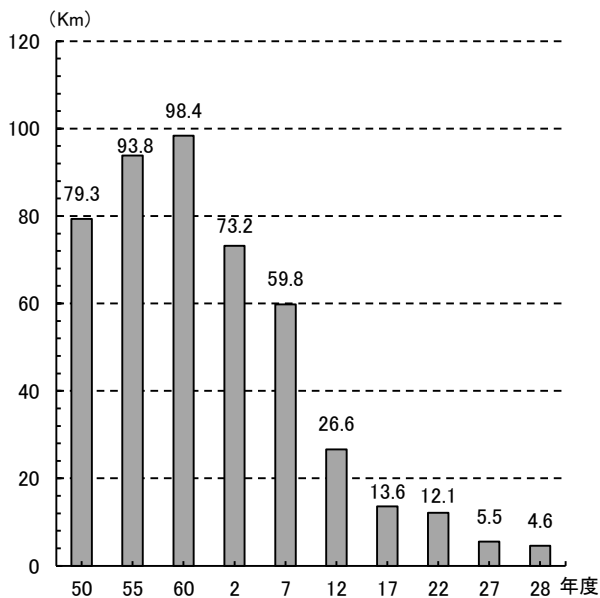
高性能林業機械数の推移



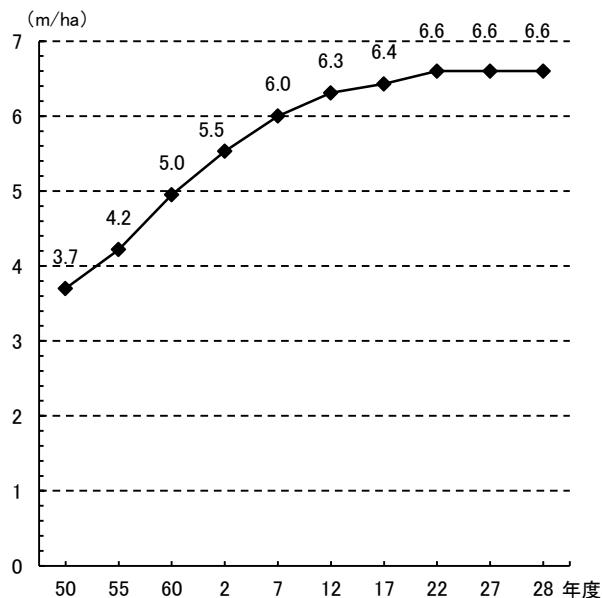
林道・作業道

- 平成 28 年度の林道（自動車道と軽車道の計）開設延長は 4.6km で、対前年比 83.8%と前年を下回った。林道の総延長は 2,053 路線で 4,527km となった。また私有林林道密度（自動車道と軽車道の計）は、6.6m/ha となっている。
- 作業道の開設は、造林補助事業、森林管理路緊急整備事業等で実施されており、平成 28 年度の開設延長は 183.1km で、対前年比 78.0%と前年を下回った。

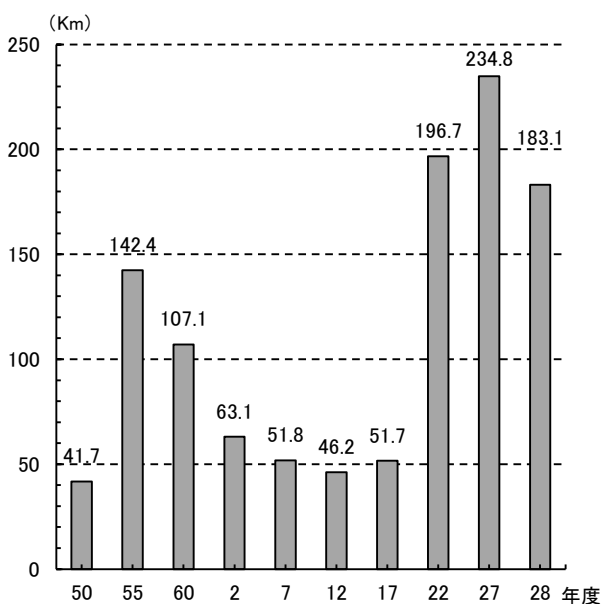
林道開設延長の推移



私有林林道密度の推移



作業道開設延長の推移



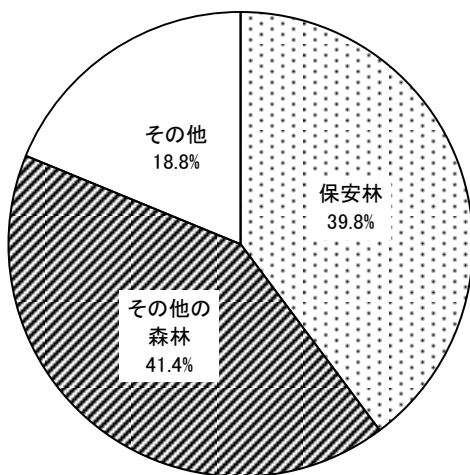
保安林・治山

- 平成28年度末現在の保安林面積は422,584haで、そのうち民有保安林が249,544ha、国有保安林が173,040haである。これは県土面積の39.8%、森林面積の49.0%を占める。
- 保安林の64.6%は、水資源の確保に重要な役割を果たしている水源かん養保安林で、続く32.6%が土砂流出防備保安林である。
- 平成28年度の林地開発許可件数及び面積は6件、12haで、前年度より減となった。これは、林地開発行為許可制施行後、最も多かった平成2年度(504ha)の2.4%である。
- 平成28年度の治山事業工事費（公共・県単（県営のみ））は54.6億円であった。対前年比104.6%と増加した。

注：県土面積には旧長野県山口村の面積を含む。

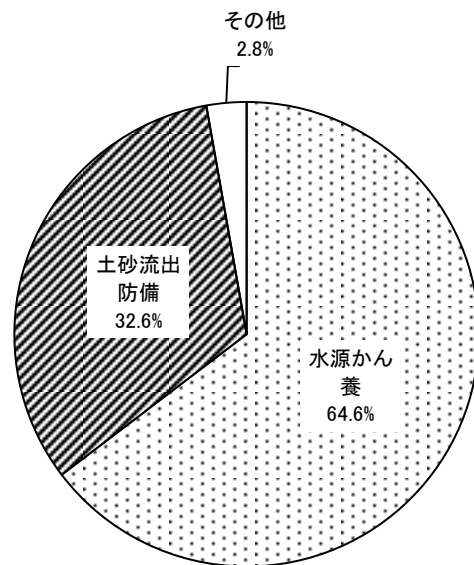
県土面積に占める保安林の割合

（平成28年度）

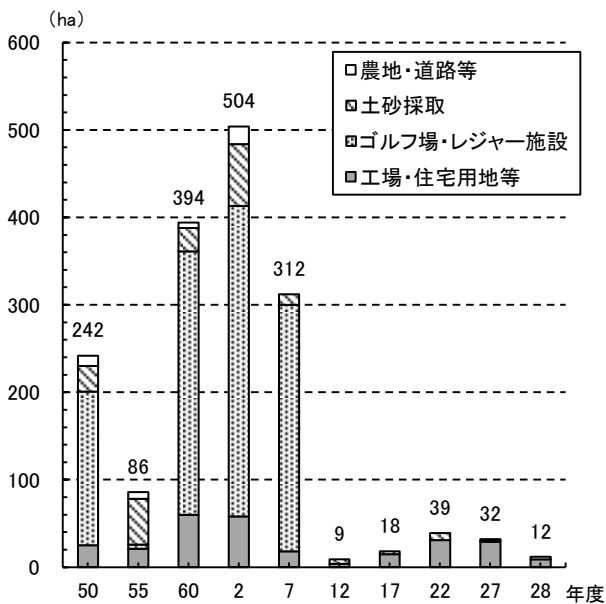


保安林の種類別構成割合

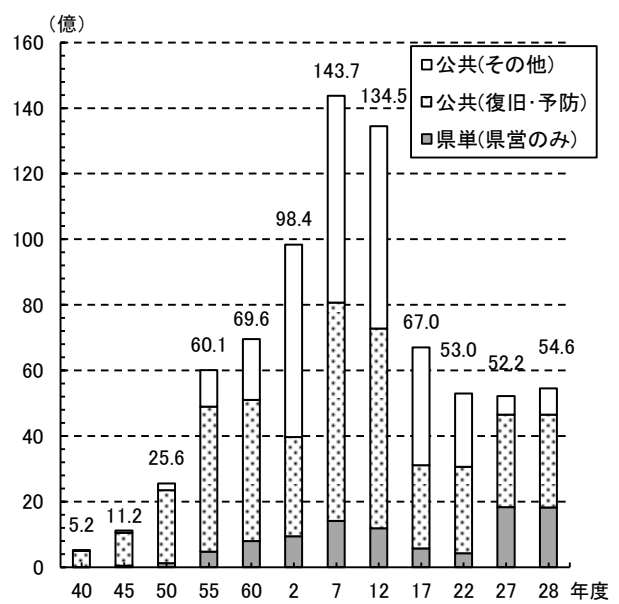
（平成28年度）



林地開発許可面積の推移



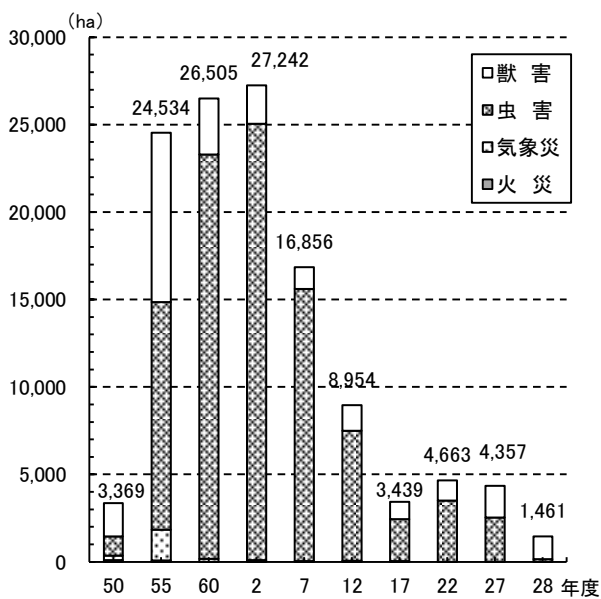
治山事業工事費の推移



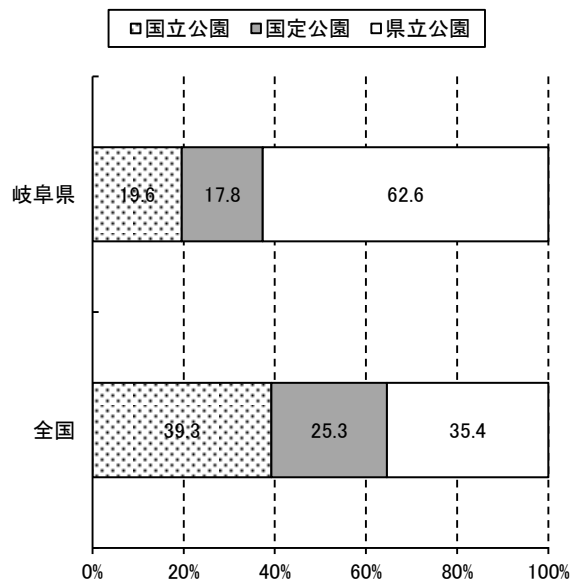
森林保護・狩猟・自然公園

- ・平成 28 年度の森林被害面積は 1,461ha で、うち 99.9%にあたる 1,459ha が病虫獣害によるものである。
- ・本県の自然公園面積は、平成 28 年度末現在 195,093ha で、全国 5 位である。中でも県立自然公園の割合が 62.6%と最も高い。
- ・平成 28 年度現在、鳥獣保護区は 109 箇所て 75,819ha、休猟区は 7 箇所て 7,500ha、特定銃猟禁止区域は 138 箇所て 71,148ha、猟区は 1 箇所て 749ha が設定されている。
- ・鳥獣の狩猟捕獲数は、キジバト等鳥類が 9,843 羽、イノシシ等獣類が 6,949 頭であった。これらはそれぞれ昭和 50 年当時の約 3.5%、49.8%の捕獲数である。

森林被害面積の推移

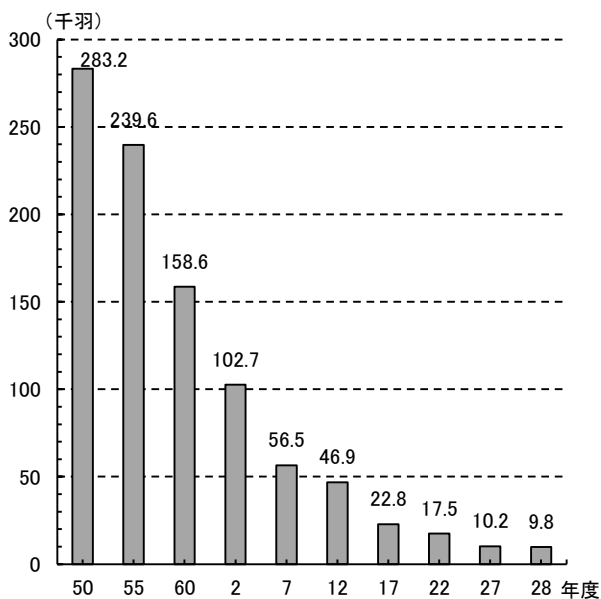


自然公園面積の割合(平成 28 年度)

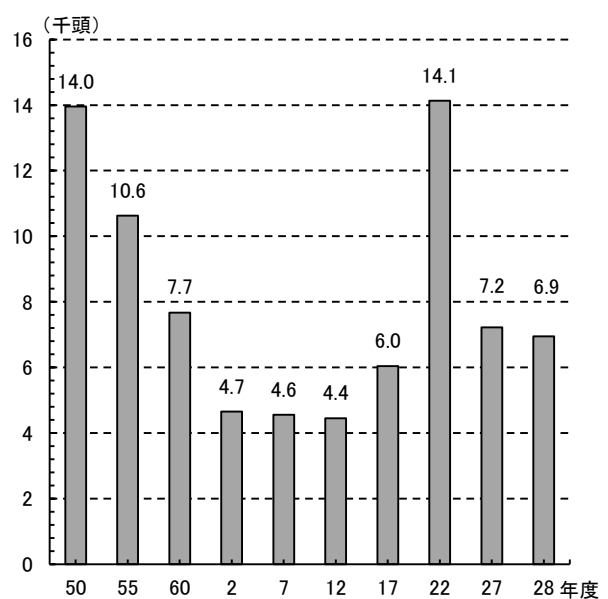


環境省自然環境局「自然保護各種データ一覧」

鳥類の狩猟捕獲数の推移



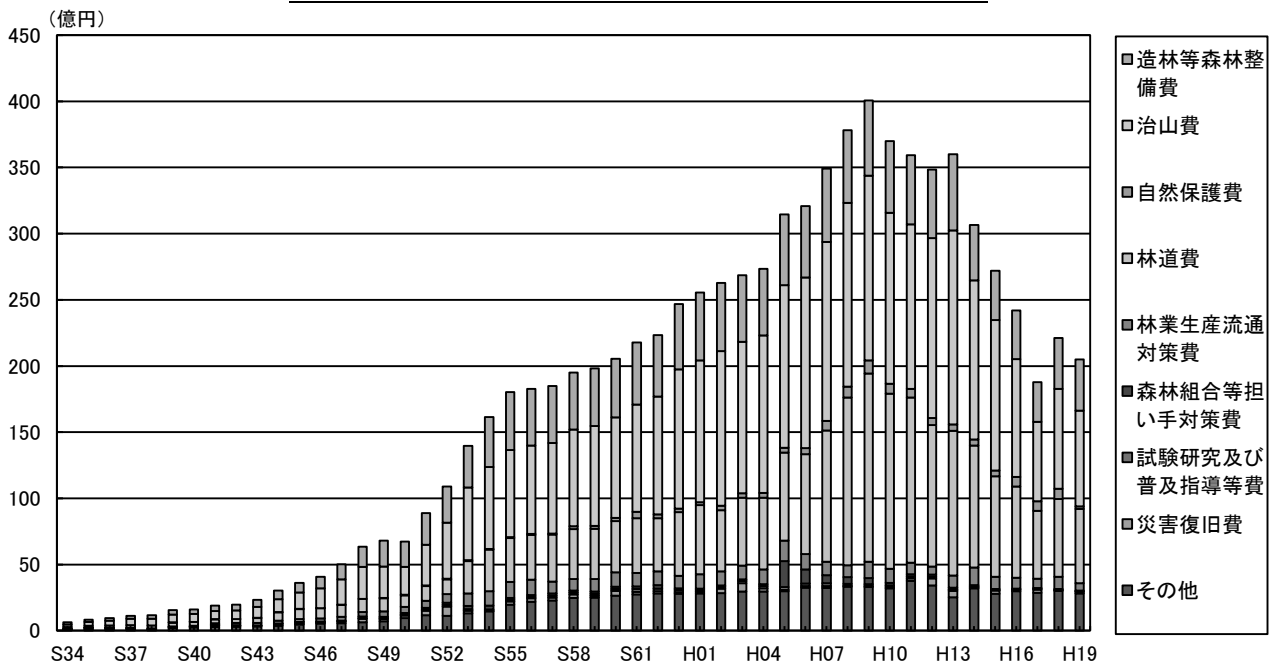
獣類の狩猟捕獲数の推移



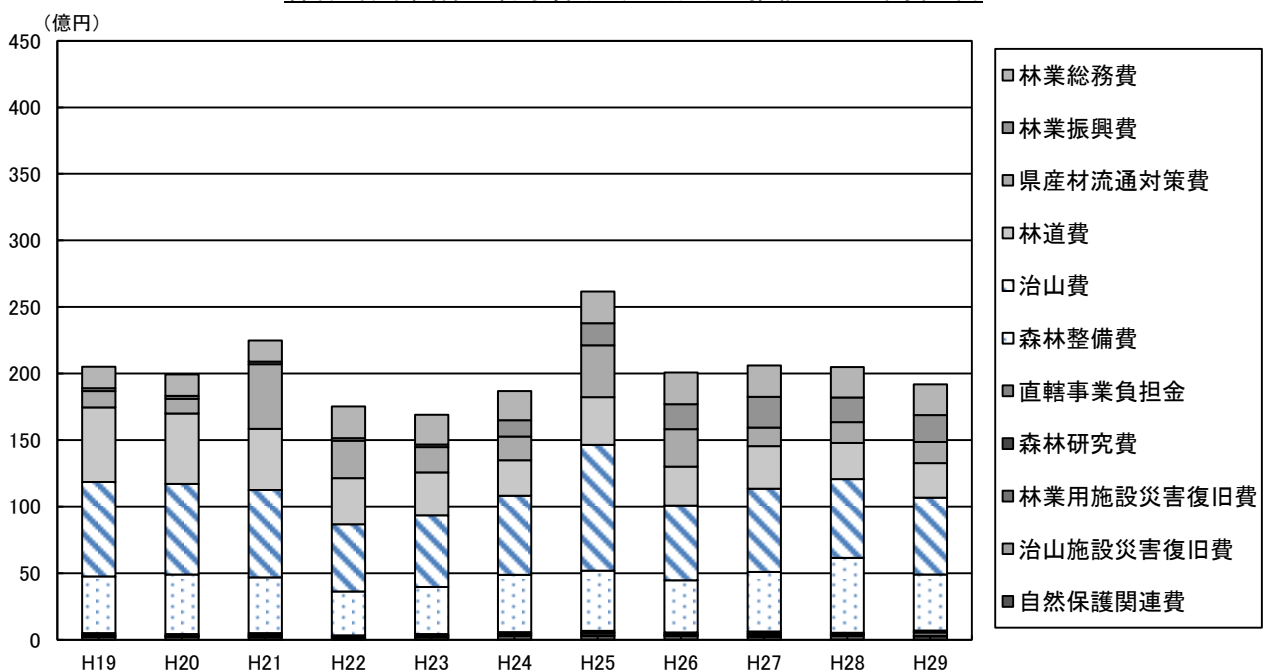
森林・林業関係当初予算

- ・平成 29 年度の森林・林業関係当初予算は 191.9 億円で、前年度に比べ 13 億円の減少（対前年度比 93.6%）となった。
- ・中でも、森林整備費は前年度に比べ 14.2 億円の減少（対前年度比 74.8%）となった。

森林・林業関係当初予算(一般会計)の推移 H19年度以前



森林・林業関係当初予算(一般会計)の推移 H19年度以降



注：平成 19 年度から、総合財務会計システムの導入による事業別執行への対応のため内容区分を変更している。

森林の有する多面的機能

森林の有する多面的機能の種類(平成 28 年度)

機能区分	機能の種類	割合
木材生産機能	木材生産	52%
水源涵養機能	渇水緩和、洪水緩和、水質浄化	75%
山地災害防止機能	土砂崩壊・土砂流失・雪崩・落石・浸食防止	66%
生活環境保全機能	酸素供給、二酸化炭素吸収、気温緩和、湿度維持 災害時の避難場所の提供、塵埃・汚染物質吸着 霧害・風害・飛砂・雪害・騒音・火災延焼防止	14%
保健休養機能	レクリエーション・スポーツ・保養の場の提供 自然とのふれあいの場の提供、芸術・創造の場の提供 精神安定の場の提供、景観の場の提供 教育・学術研究の場の提供、野生鳥獣の保護 魚類の生息環境保全、遺伝子資源の保全	23%

〔注〕「割合」は、民有林において該当機能が高いと評価された区域の対総面積の割合

上記以外に「地域環境保全機能」があるが、この機能は、二酸化炭素の吸収、蒸散、発散作用等の森林の働きが保たれることによって発揮される属地性のないものである。

森林の有する多面的機能の評価額(平成 13 年度試算値)

機能	全国評価	岐阜県評価	試算方法
二酸化炭素吸収	(億円) 12,391	(億円) 471	木質バイオマスの増量から森林の二酸化炭素吸収量を算出し、火力発電所における化学的湿式吸着法による二酸化炭素回収コストで代替し評価。
化石燃料代替	2,261	42	現在の木造住宅が、全てRC造、鉄骨プレハブで建設された場合に増加する炭素放出量を算定し、これを火力発電所による化学的湿式吸着法による二酸化炭素回収コストで代替し評価。
表面浸食防止	282,565	6,739	有林地と無林地における土砂の年間浸食深の差と森林面積により、森林地域全体の浸食土砂量と森林地域が全て無立木地である場合の浸食土砂量の差を森林による浸食防止量とし、これを砂防堰堤で代替。
表層崩壊防止	84,421	2,914	有林地と無林地における崩壊面積の差から森林による崩壊軽減面積を推定し、これを山腹工事費用で代替。
洪水緩和	64,686	2,493	直接流出量(洪水流量)を軽減し、豪雨時のピーク流量を低下させる森林の機能を洪水防止機能として評価することとし、森林と裸地の比較において流量調節量を算定し、これを治水ダムで代替。
水資源貯留	87,407	4,110	森林地帯への降水量から樹冠による遮断、樹木による蒸散を差し引いて算定し、これを利水ダムで代替。
水質浄化	146,361	5,665	「水資源貯留機能」で試算した地形要因を加味しない流域貯留量のうち、生活用水として利用されている量相当分を水道料金で代替、その他を雨水利用施設で代替。
保健休養	22,546	775	(社)日本観光協会「観光の実態と志向」(平成10年9月調査)をもとに、自然風景をみることを目的とした旅行費用から算定。
計	702,638	23,209	注：参考に合計した数値です。

〔注〕日本学術会議答申「地球環境・人間生活にかかわる農業及び森林の多面的な機能の評価について」

(平成13年11月1日)及び国答申に基づく岐阜県の試算による。

第 2 部 統 計 表

1. 人口・土地・所得

(1) 人口

年度・郡市町村	世帯数	総計	人口		林家数
			男	女	
平成7年度	645,341	2,100,315	1,019,549	1,080,766	64,075
平成12年度	680,180	2,107,687	1,022,139	1,085,548	36,104
平成17年度	713,276	2,107,293	1,020,617	1,086,676	36,367
平成22年度	736,555	2,081,147	1,007,750	1,073,397	35,105
平成27年度	752,574	2,032,533	983,913	1,048,620	34,199
平成28年度	758,627	2,022,785	979,886	1,042,899	32,704
岐 阜	312,039	799,013	385,770	413,243	3,045
岐 阜 市	165,973	405,582	193,327	212,255	1,151
(1 岐 阜 市)
(7 柳 津 町)
2 羽 島 市	24,268	67,230	32,980	34,250	31
各 務 原 市	53,974	144,967	71,395	73,572	347
(3 各 務 原 市)
(4 川 島 町)
山 県 市	9,601	26,754	12,833	13,921	867
(35 高 富 町)
(36 伊 自 良 村)
(37 美 山 町)
瑞 穂 市	21,453	54,704	27,285	27,419	44
(30 穂 積 町)
(31 巢 南 町)
本 巢 市	11,396	33,840	16,417	17,423	531
(29 本 巢 町)
(32 真 正 町)
(33 糸 貫 町)
(34 根 尾 村)
羽 島 郡	18,133	47,688	22,839	24,849	38
5 岐 南 町	9,837	24,931	12,177	12,754	8
6 笠 松 町	8,296	22,757	10,662	12,095	30
本 巢 郡	7,241	18,248	8,694	9,554	36
28 北 方 町	7,241	18,248	8,694	9,554	36
西 濃	108,376	301,315	146,726	154,589	1,854
大 垣 市	60,837	159,616	77,445	82,171	1,045
(8 大 垣 市)
(13 上 石 津 町)
(19 墨 俣 町)
海 津 市	11,496	34,591	16,830	17,761	119
(9 海 津 町)
(10 平 田 町)
(11 南 濃 町)
養 老 郡	9,409	28,535	13,887	14,648	66
12 養 老 町	9,409	28,535	13,887	14,648	66
不 破 郡	12,093	34,688	16,980	17,708	591
14 垂 井 町	9,491	27,451	13,452	13,999	350
15 関 ヶ 原 町	2,602	7,237	3,528	3,709	241
安 八 郡	14,541	43,885	21,584	22,301	33
16 神 戸 町	6,608	19,182	9,436	9,746	27
17 輪 之 内 町	3,186	9,942	4,875	5,067	3
18 安 八 町	4,747	14,761	7,273	7,488	3
揖 斐	22,572	68,503	33,128	35,375	927
揖 斐 郡	22,572	68,503	33,128	35,375	927
揖 斐 川 町	7,265	21,183	10,111	11,072	738
(20 揖 斐 川 町)
(21 谷 汲 村)
(24 春 日 村)
(25 久 瀬 村)
(26 藤 橋 村)
(27 坂 内 村)
22 大 野 町	7,354	23,180	11,286	11,894	89
23 池 田 町	7,953	24,140	11,731	12,409	100
中 濃	40,460	108,897	52,949	55,948	2,363
関 市	32,966	88,475	43,140	45,335	1,889
(38 関 市)
(40 洞 戸 村)
(41 板 取 村)
(42 武 芸 川 町)
(43 武 儀 町)
(44 上 之 保 村)
39 美 濃 市	7,494	20,422	9,809	10,613	474

〔資料〕 「世帯数」および「人口」は県統計課「平成28年岐阜県統計書」（平成28年10月1日現在）、「林家数」は農林水産省「2015年農林業センサス」（平成27年2月1日現在）、「就業者数」は総務省統計局「国勢調査」（平成27年10月1日現在）

〔注〕 「世帯数」および「人口」は、8年度版までの「住民基本台帳人口」から「国勢調査人口」および「推計人口」に基づく統計値にすべて変更した。「基本台帳人口」が、住民基本台帳に登録されている日本人の人口なのに対し、「推計人口」は「国勢調査人口」にその後の人口増減（住民基本台帳法および外国人登録法による移動）を加減して算出しているため利用にあたっては留意されたい。「林家数」は、「2000年世界農林業センサス」より調査対象が従来の「保有山林10a以上」から「保有山林1ha以上」となったため、平成7年度以前と平成12年度以降では大きく異なり利用にあたっては留意されたい。

単位：世帯数(戸)人数(人)

総計	就業者数						市町村
	合計	第1次産業			第2次産業	第3次産業	
		農業	林業	漁業			
1,110,631	49,703	46,160	3,218	325	454,889	603,366	平7
1,092,373	41,079	38,636	2,138	305	422,661	626,692	平12
1,093,476	41,266	38,820	2,141	305	423,016	627,251	平17
1,071,054	39,662	38,135	1,282	245	372,018	652,924	平22
1,022,616	31,614	29,254	2,113	247	331,945	625,184	平27
1,015,916	31,350	29,226	1,899	225	326,393	627,696	平28
392,608	7,708	7,425	230	53	108,901	259,365	岐阜
198,366	3,187	3,040	115	32	47,019	138,142	
...	1
...	7
33,504	734	729	3	2	10,399	20,320	2
70,242	945	934	10	1	23,462	43,795	
...	3
...	4
13,881	471	425	43	3	5,618	7,625	
...	35
...	36
...	37
26,730	580	561	11	8	7,992	17,224	
...	30
...	31
17,002	1,316	1,266	44	6	5,013	10,153	
...	29
...	32
...	33
...	34
23,546	333	330	3	-	6,814	15,523	
12,534	221	219	2	-	3,651	8,059	5
11,012	112	111	1	-	3,163	7,464	6
9,337	142	140	1	1	2,584	6,583	
9,337	142	140	1	1	2,584	6,583	28
150,681	4,277	4,192	53	32	52,429	89,958	西濃
78,851	1,169	1,128	24	17	25,646	49,431	
...	8
...	13
...	19
18,765	1,365	1,348	6	11	6,323	10,451	
...	9
...	10
...	11
14,583	499	494	3	2	5,549	8,377	
14,583	499	494	3	2	5,549	8,377	12
16,644	410	392	17	1	6,900	9,166	
13,083	239	237	2	-	5,415	7,266	14
3,561	171	155	15	1	1,485	1,900	15
21,838	834	830	3	1	8,011	12,533	
9,417	408	404	3	1	3,526	5,420	16
5,107	196	196	-	-	1,948	2,797	17
7,314	230	230	-	-	2,537	4,316	18
34,605	1,913	1,804	100	9	12,253	19,681	揖斐
34,605	1,913	1,804	100	9	12,253	19,681	
10,527	716	657	56	3	3,631	6,027	
...	20
...	21
...	24
...	25
...	26
...	27
12,022	738	720	18	-	4,070	6,940	22
12,056	459	427	26	6	4,552	6,714	23
56,670	1,117	995	99	23	24,546	30,364	中濃
45,866	902	804	82	16	19,379	25,063	
...	38
...	40
...	41
...	42
...	43
...	44
10,804	215	191	17	7	5,167	5,301	39

「就業者数」の統計には「分類不能の産業」の就業者数も含まれている。

第1次、第2次、第3次産業の区分は、次のとおりである。

第1次産業 — 農業、林業、漁業

第2次産業 — 鉱業、製造業、建設業

第3次産業 — 電気・ガス・水道、卸売・小売業、金融・保険・不動産業、運輸・通信業、サービス業、政府サービス生産者、対家計民間非営利サービス生産者

(1) 人口(続き)

郡市町村	世帯数	総計	人口		林家数
			男	女	
郡上	14,546	41,413	20,130	21,283	4,132
郡上市	14,546	41,413	20,130	21,283	4,132
(45 八幡町)
(46 大和町)
(47 白鳥町)
(48 高鷺村)
(49 美並村)
(50 明宝村)
(51 和良村)
可茂	82,892	221,906	109,212	112,694	3,855
52 美濃加茂市	20,905	55,915	27,640	28,275	325
可児市	37,989	99,159	48,906	50,253	310
(53 可児市)
(62 兼山町)
加茂郡	17,439	48,868	23,772	25,096	3,048
54 坂祝町	3,094	8,266	4,307	3,959	25
55 富加町	1,847	5,548	2,685	2,863	53
56 川辺町	3,542	10,084	4,918	5,166	211
57 七宗町	1,369	3,789	1,770	2,019	499
58 八百津町	3,813	10,831	5,194	5,637	638
59 白川町	2,971	8,154	3,857	4,297	1,237
60 東白川村	803	2,196	1,041	1,155	385
可児郡	6,559	17,964	8,894	9,070	172
61 御嵩町	6,559	17,964	8,894	9,070	172
東濃	77,241	205,714	99,098	106,616	1,206
多治見市	41,958	109,797	53,025	56,772	217
(63 多治見市)
(66 笠原町)
64 瑞浪市	14,056	38,519	18,510	20,009	722
65 土岐市	21,227	57,398	27,563	29,835	267
恵那	46,832	128,753	62,512	66,241	5,617
中津川市	28,820	78,319	38,113	40,206	2,896
(67 中津川市)
(69 坂下町)
(70 川上村)
(71 加子母村)
(72 付知町)
(73 福岡町)
(74 蛭川村)
(長野県山口村)
恵那市	18,012	50,434	24,399	26,035	2,721
(68 恵那市)
(75 岩村町)
(76 山岡町)
(77 明智町)
(78 串原村)
(79 上矢作町)
下呂	11,920	33,034	15,761	17,273	3,196
下呂市	11,920	33,034	15,761	17,273	3,196
(80 萩原町)
(81 小坂町)
(82 下呂町)
(83 金山町)
(84 馬瀬村)
飛騨	41,749	114,237	54,600	59,637	6,509
高山市	32,768	88,381	42,214	46,167	4,426
(85 高山市)	1,277
(86 丹生川村)	561
(87 清見川村)	329
(88 荘川村)	204
(90 宮村)	147
(91 久々野町)	404
(92 朝日村)	338
(93 高根村)	123
(95 国府町)	645
(99 上宝村)	398
飛騨市	8,462	24,274	11,615	12,659	1,877
(94 古川町)
(96 河合村)
(97 宮川村)
(98 神岡町)
大野郡	519	1,582	771	811	206
89 白川村	519	1,582	771	811	206

[資料] 「世帯数」および「人口」は県統計課「平成28年岐阜県統計書」(平成28年10月1日現在)
「林家数」は農林水産省「2015年農林業センサス」(平成27年2月1日現在)
「就業者数」は、総務省統計局「国勢調査」(平成27年10月1日現在)

単位：世帯数(戸)人数(人)

総計	就業者数							市町村
	合計	第1次産業			第2次産業	第3次産業		
		農業	林業	漁業				
21,501	1,413	1,116	281	16	7,351	12,645	郡上	
21,501	1,413	1,116	281	16	7,351	12,645		
...	45	
...	46	
...	47	
...	48	
...	49	
...	50	
...	51	
111,233	3,130	2,874	249	7	42,439	62,168	可茂	
28,222	845	806	38	1	11,024	15,390	52	
48,566	674	645	28	1	17,474	28,681		
...	53	
...	62	
25,126	1,406	1,228	173	5	10,313	12,888		
4,318	127	119	8	-	1,748	2,092	54	
2,976	176	170	6	-	1,239	1,518	55	
5,163	134	118	16	-	2,066	2,900	56	
1,844	117	101	16	-	745	966	57	
5,327	177	154	23	-	2,247	2,858	58	
4,252	451	405	42	4	1,809	1,991	59	
1,246	224	161	62	1	459	563	60	
9,319	205	195	10	-	3,628	5,209		
9,319	205	195	10	-	3,628	5,209	61	
103,245	961	905	53	3	33,099	66,440	東濃	
54,815	293	260	31	2	16,394	36,422		
-	-	63	
-	-	66	
18,975	461	442	18	1	5,894	12,267	64	
29,455	207	203	4	-	10,811	17,751	65	
65,860	3,588	3,299	283	6	24,968	35,853	恵那	
40,093	2,153	1,950	197	6	15,860	20,873		
...	67	
...	69	
...	70	
...	71	
...	72	
...	73	
...	74	
25,767	1,435	1,349	86	-	9,108	14,980		
...	68	
...	75	
...	76	
...	77	
...	78	
...	79	
17,107	893	698	163	32	4,938	11,145	下呂	
17,107	893	698	163	32	4,938	11,145		
...	80	
...	81	
...	82	
...	83	
...	84	
62,406	6,350	5,918	388	44	15,469	40,077	飛騨	
48,853	5,264	4,965	283	16	11,134	31,975		
...	85	
...	86	
...	87	
...	88	
...	90	
...	91	
...	92	
...	93	
...	95	
...	99	
12,581	1,064	937	100	27	4,128	7,359		
...	94	
...	96	
...	97	
...	98	
972	22	16	5	1	207	743		
972	22	16	5	1	207	743	89	

(2) 土地

年度・郡市町村	総土地面積	農地（経営耕地）面積			
		合計	田	畑	樹園地
平成7年度	1,059,575	52,903	41,217	8,048	3,638
平成12年度	1,059,575	49,060	38,518	7,494	3,049
平成17年度	1,062,042	49,200	38,613	7,528	3,059
平成22年度	1,062,117	41,145	32,572	6,158	2,415
平成27年度	1,062,117	40,356	31,374	6,722	2,260
平成28年度	1,062,129	35,724	28,785	4,954	1,984
岐 阜	99,328	7,101	5,201	1,221	677
岐 阜 市	20,360	2,815	2,040	595	179
(1 岐 阜 市)	…	…	…	…	…
(7 柳 津 町)	…	…	…	…	…
2 羽 島 市	5,366	989	838	133	19
各 務 原 市	8,781	619	343	246	30
(3 各 務 原 市)	…	…	…	…	…
(4 川 島 町)	…	…	…	…	…
山 県 市	22,198	516	405	89	21
(35 高 富 町)	…	…	…	…	…
(36 伊 自 良 村)	…	…	…	…	…
(37 美 山 町)	…	…	…	…	…
瑞 穂 市	2,819	577	453	25	99
(30 穂 積 町)	…	…	…	…	…
(31 巢 南 町)	…	…	…	…	…
本 巢 市	37,465	1,323	927	73	322
(29 本 巢 町)	…	…	…	…	…
(32 真 正 町)	…	…	…	…	…
(33 糸 貫 町)	…	…	…	…	…
(34 根 尾 村)	…	…	…	…	…
羽 島 郡	1,821	203	146	55	2
5 岐 南 町	791	107	74	32	1
6 笠 松 町	1,030	96	72	23	1
本 巢 郡	518	59	49	5	5
28 北 方 町	518	59	49	5	5
西 濃	55,652	10,239	9,556	481	202
大 垣 市	20,657	2,301	2,188	79	34
(8 大 垣 市)	…	…	…	…	…
(13 上 石 津 町)	…	…	…	…	…
(19 墨 俣 町)	…	…	…	…	…
海 津 市	11,203	2,681	2,459	90	132
(9 海 津 町)	…	…	…	…	…
(10 平 田 町)	…	…	…	…	…
(11 南 濃 町)	…	…	…	…	…
養 老 郡	7,229	2,326	2,215	99	12
12 養 老 町	7,229	2,326	2,215	99	12
不 破 郡	10,637	899	848	40	11
14 垂 井 町	5,709	743	710	25	8
15 関ヶ原 町	4,928	156	138	15	3
安 八 郡	5,926	2,032	1,846	173	13
16 神 戸 町	1,877	659	583	69	7
17 輪 之内 町	2,233	880	843	34	3
18 安 八 町	1,816	493	420	70	3
揖 斐	87,642	3,201	2,693	103	404
揖 斐 郡	87,642	3,201	2,693	103	404
揖 斐 川 町	80,343	1,417	1,301	41	75
(20 揖 斐 川 町)	…	…	…	…	…
(21 谷 波 村)	…	…	…	…	…
(24 春 日 村)	…	…	…	…	…
(25 久 瀬 村)	…	…	…	…	…
(26 藤 橋 村)	…	…	…	…	…
(27 坂 内 村)	…	…	…	…	…
22 大 野 町	3,420	963	730	47	185
23 池 田 町	3,879	821	662	15	144
中 濃	58,934	1,740	1,514	192	33
関 市	47,233	1,588	1,400	161	27
(38 関 市)	…	…	…	…	…
(40 洞 戸 村)	…	…	…	…	…
(41 板 取 村)	…	…	…	…	…
(42 武 芸 川 町)	…	…	…	…	…
(43 武 儀 町)	…	…	…	…	…
(44 上 之 保 村)	…	…	…	…	…
39 美 濃 市	11,701	152	114	31	6

〔資料〕 「総土地面積」は統計課「平成28年岐阜県統計書」（平成26年10月1日現在）
「農地面積」は、「2015年農林業センサス結果」（平成27年2月1日現在）
「国有林」のうち林野庁所管は中部森林管理局調べ、林野庁所管外、「民有林」は県林政課調べ

〔注〕 「総土地面積」欄の※は境界未定のため昭和62年10月1日現在の数値である。
四捨五入の関係で県計値と市町村内訳の合計値が一致しない場合がある。

単位：面積(ha)比率(%)

合計	森 林 面 積		そ の 他	比 率		市 町 村
	国 有 林	民 有 林		農 地	森 林	
868,290	182,023	686,267	138,382	5.0	81.9	平7
866,421	181,448	684,973	144,094	4.6	81.8	平12
866,760	180,937	685,822	146,082	4.6	81.6	平17
862,383	180,208	682,175	158,589	3.9	81.2	平22
862,924	179,173	683,751	158,837	3.8	81.2	平27
862,647	178,671	683,975	163,758	3.4	81.2	平28
58,745	5,766	52,979	33,482	7.1	59.1	岐阜
6,060	220	5,840	11,485	13.8	29.8	
...	...	5,840	1
...	...	-	7
-	-	-	4,377	18.4	-	2
1,760	43	1,717	6,402	7.0	20.0	
...	...	1,700	3
...	...	17	4
18,633	655	17,978	3,049	2.3	83.9	
...	...	2,323	35
...	...	1,769	36
...	...	13,887	37
-	-	-	2,242	20.5	-	
-	-	-	-	30
-	-	-	-	31
32,292	4,848	27,444	3,850	3.5	86.2	
...	...	3,887	29
...	...	-	32
...	...	37	33
...	...	23,520	34
-	-	-	1,618	11.1	-	
-	-	-	684	13.5	-	5
-	-	-	934	9.3	-	6
-	-	-	459	11.4	-	
-	-	-	459	11.4	-	28
22,833	15	22,818	22,580	18.4	41.0	西濃
10,877	0	10,877	7,479	11.1	52.7	
389	0	389	8
10,488	-	10,488	13
-	-	-	19
3,032	0	3,032	5,490	23.9	27.1	
-	-	-	9
-	-	-	10
3,032	0	3,032	11
1,829	15	1,814	3,074	32.2	25.3	
1,829	15	1,814	3,074	32.2	25.3	12
7,094	0	7,094	2,644	8.5	66.7	
3,291	0	3,291	1,675	13.0	57.6	14
3,803	-	3,803	969	3.2	77.2	15
-	-	-	3,894	34.3	-	
-	-	-	1,218	35.1	-	16
-	-	-	1,353	39.4	-	17
-	-	-	1,323	27.1	-	18
75,556	5,566	69,990	8,885	3.7	86.2	揖斐
75,556	5,566	69,990	8,885	3.7	86.2	
73,443	5,566	67,877	5,483	1.8	91.4	
...	...	2,115	20
...	...	6,116	21
...	...	10,381	24
...	...	8,791	25
...	...	27,984	26
...	...	12,490	27
551	-	551	1,906	28.2	16.1	22
1,562	0	1,562	1,496	21.2	40.3	23
47,455	747	46,708	9,739	3.0	80.5	中濃
38,220	404	37,816	7,425	3.4	80.9	
...	...	4,053	38
...	...	3,493	40
...	...	17,920	41
...	...	1,984	42
...	...	5,855	43
...	...	4,512	44
9,235	343	8,892	2,314	1.3	78.9	39

〔注〕 国有林面積には「官行造林地」が含まれている。詳細はP28以降を参照。
 国立大学法人 岐阜大学の演習林は、H16までは国有林に、H17からは民有林に計上。

(2) 土地(続き)

郡市町村	総土地面積	農地(経営耕地)面積			
		合計	田	畑	樹園地
郡 上	103,075	1,567	1,071	473	24
郡 上 市	103,075	1,567	1,071	473	24
(45 八幡町)
(46 大和町)
(47 白鳥町)
(48 高鷺村)
(49 美並村)
(50 明宝村)
(51 和良村)
可 茂	83,417	2,669	1,889	491	287
52 美濃加茂 市	7,481	675	437	137	100
可 児 市	8,757	539	425	93	22
(53 可児市)
(62 兼山町)
加 茂 郡	61,510	1,249	841	242	164
54 坂祝町	1,287	120	73	44	4
55 富加町	1,682	218	167	43	7
56 川辺町	4,116	150	106	41	3
57 七宗町	9,047	68	54	11	3
58 百津町	12,879	171	125	34	12
59 白川町	23,790	389	258	47	83
60 東白川村	8,709	133	58	22	52
可 児 郡	5,669	206	186	19	1
61 御嵩町	5,669	206	186	19	1
東 濃	38,213	467	363	90	14
多 治 見 市	9,125	79	52	23	4
(63 多治見市)
(66 笠原町)
64 瑞浪市	17,486	332	261	62	9
65 土岐市	11,602	56	50	5	1
恵 那	118,069	4,083	3,210	715	159
中 津 川 市	67,645	2,094	1,706	289	99
(67 中津川市)
(69 坂下町)
(70 川上村)
(71 加子母村)
(72 付知町)
(73 福岡町)
(74 蛭川村)
(長野県山口村)
恵 那 市	50,424	1,989	1,504	426	60
(68 恵那市)
(75 岩村町)
(76 山岡町)
(77 明智町)
(78 串原村)
(79 上矢作町)
下 呂	85,121	543	428	104	11
下 呂 市	85,121	543	428	104	11
(80 萩原町)
(81 小坂町)
(82 下呂町)
(83 金山町)
(84 馬瀬村)
飛 驒	332,678	4,112	2,858	1,081	174
高 山 市	217,761	3,265	2,190	928	148
(85 高山市)	...	1,179	751	381	46
(86 丹生川村)	...	626	402	224	1
(87 清見村)	...	240	174	65	1
(88 荘川村)	...	106	79	27	0
(90 宮々野村)	...	119	83	35	0
(91 久々野町)	...	208	87	63	58
(92 朝日村)	...	141	93	47	0
(93 高根村)	...	23	1	22	-
(95 国府町)	...	469	388	47	34
(99 上宝村)	...	156	132	17	7
飛 驒 市	79,253	753	618	109	26
(94 古川町)
(96 河合村)
(97 宮川村)
(98 神岡町)
大 野 郡	35,664	94	50	44	-
89 白川村	35,664	94	50	44	-

[資料] 「総土地面積」は県統計課「平成28年岐阜県統計書」(平成26年10月1日現在)
「農地面積」は、「2015年農業センサス結果」(平成27年2月1日現在)
「国有林」のうち林野庁所管は中部森林管理局調べ、林野庁所管外、「民有林」は県林政課調べ
[注] 「総土地面積」欄の※は境界未定のため昭和62年10月1日現在の数値である。
四捨五入の関係で県計値と市町村内訳の合計値が一致しない場合がある。

単位：面積(ha)比率(%)

合 計	森 林 面 積		そ の 他	比 率		市 町 村
	国 有 林	民 有 林		農 地	森 林	
92,417	2,468	89,949	9,091	1.5	89.7	郡上
92,417	2,468	89,949	9,091	1.5	89.7	郡上
...	...	22,051	45
...	...	13,634	46
...	...	16,218	47
...	...	7,491	48
...	...	6,988	49
...	...	14,425	50
...	...	9,142	51
60,988	2,132	58,856	19,760	3.2	73.1	可茂
2,946	-	2,946	3,860	9.0	39.4	52
3,354	0	3,354	4,864	6.2	38.3	53
3,185	0	3,185	53
170	0	169	62
51,301	2,059	49,242	8,960	2.0	83.4	54
464	-	464	703	9.3	36.0	54
645	-	645	819	13.0	38.3	55
2,860	0	2,859	1,106	3.6	69.5	56
8,265	1,508	6,757	714	0.8	91.4	57
10,275	147	10,128	2,433	1.3	79.8	58
20,974	-	20,974	2,427	1.6	88.2	59
7,820	404	7,416	756	1.5	89.8	60
3,386	73	3,313	2,077	3.6	59.7	61
3,386	73	3,313	2,077	3.6	59.7	61
24,376	532	23,844	13,370	1.2	63.8	東濃
4,448	208	4,240	4,598	0.9	48.7	63
...	...	3,770	66
...	...	469	66
12,269	279	11,990	4,885	1.9	70.2	64
7,659	46	7,614	3,887	0.5	66.0	65
93,405	21,293	72,112	20,581	3.5	79.1	惠那
54,199	16,353	37,846	11,352	3.1	80.1	67
...	...	12,730	69
...	...	2,222	70
...	...	1,480	71
...	...	5,604	72
...	...	4,314	73
...	...	6,536	73
...	...	3,380	74
...	...	1,580	74
39,206	4,940	34,266	9,229	3.9	77.8	68
...	...	11,525	75
...	...	1,840	76
...	...	4,363	76
...	...	5,442	77
...	...	3,011	77
...	...	8,085	78
...	79
78,277	22,877	55,400	6,301	0.6	92.0	下呂
78,277	22,877	55,400	6,301	0.6	92.0	80
...	...	10,781	81
...	...	8,068	81
...	...	15,422	82
...	...	14,797	83
...	...	6,331	84
308,594	117,274	191,320	19,972	1.2	92.8	飛騨
200,533	80,842	119,690	13,963	1.5	92.1	85
...	...	9,727	86
...	...	15,675	86
...	...	20,753	87
...	...	14,997	88
...	...	3,169	88
...	...	8,000	90
...	...	9,406	91
...	...	11,142	92
...	...	6,992	92
...	...	19,830	93
...	...	7,333	95
74,097	17,635	56,462	4,403	1.0	93.5	99
...	...	12,658	94
...	...	14,418	96
...	...	22,054	97
33,965	18,797	15,167	1,605	0.3	95.2	98
33,965	18,797	15,167	1,605	0.3	95.2	89

[注] 国有林面積には「官行造林地」が含まれている。詳細はP28以降を参照。
 国立大学法人 岐阜大学の演習林は、H16までは国有林に、H17からは民有林に計上。

(3) 所得 (経済活動別市町村内総生産)

単位: 金額(千円)、構成比(%)

郡市町村	総生産額		構成比	第1次産業	第2次産業	第3次産業	輸入税等(控除)	市町村
	林業総生産							
平成22年度	6,243,462,205	8,962,709	0.14	74,659,686	2,102,704,325	4,868,822,181	38,962,975	平22
平成23年度	6,249,609,612	8,987,884	0.14	76,111,502	2,150,980,871	4,838,217,083	48,489,686	平23
平成24年度	6,247,602,509	8,880,199	0.14	73,473,459	2,153,199,564	4,837,417,311	54,240,390	平24
平成25年度	6,207,688,118	9,089,084	0.15	71,000,753	2,119,348,471	4,817,193,451	58,083,105	平25
平成26年度	6,324,368,426	9,577,601	0.15	68,275,393	2,214,279,227	4,848,937,096	77,337,339	平26
岐阜	2,465,060,954	624,078	0.03	14,242,390	635,266,804	2,173,493,223	30,614,001	岐阜
岐阜市	1,302,905,824	36,790	0.00	5,551,487	166,430,588	1,360,977,451	16,624,153	
(1岐阜市)	1
(7柳津町)	7
2羽島市	152,057,971	6,955	0.00	1,244,093	34,135,921	132,998,679	1,825,980	2
各務原市	517,940,052	8,383	0.00	1,566,417	279,129,809	297,568,797	6,270,985	
(3各務原市)	3
(4川島町)	4
山県市	61,645,624	283,538	0.46	1,176,765	26,416,365	41,914,825	753,778	
(35高富町)	35
(36伊自良村)	36
(37美山町)	37
瑞穂市	137,295,681	1,190	0.00	743,679	48,311,480	102,624,010	1,644,882	
(30穂積町)	30
(31巣南町)	31
本巣市	99,334,440	287,221	0.29	3,311,190	39,725,245	67,342,922	1,197,007	
(29本巣町)	29
(32真正町)	32
(33糸貫町)	33
(34根尾村)	34
羽島郡	159,503,103	-	-	496,561	35,879,709	134,941,127	1,857,849	
5岐南町	95,101,156	-	-	303,090	17,907,652	81,214,422	1,078,214	5
6笠松町	64,401,946	-	-	193,471	17,972,057	53,726,704	779,634	6
本巣郡	34,378,259	-	-	152,199	5,237,686	35,125,412	439,367	
28北方町	34,378,259	-	-	152,199	5,237,686	35,125,412	439,367	28
西濃	1,003,395,926	317,050	0.03	11,047,157	416,124,176	678,226,756	11,987,470	西濃
大垣市	575,063,052	107,166	0.02	2,717,360	195,691,486	436,868,402	6,889,253	
(8大垣市)	8
(13上石津町)	13
(19墨俣町)	19
海津市	89,171,645	25,926	0.03	4,203,531	33,520,590	63,985,022	1,102,983	
(9海津町)	9
(10平田町)	10
(11南濃町)	11
養老郡	70,667,632	52,897	0.07	1,409,552	27,359,575	51,066,499	865,776	
12養老町	70,667,632	52,897	0.07	1,409,552	27,359,575	51,066,499	865,776	12
不破郡	109,882,590	128,154	0.12	796,161	60,507,391	59,268,154	1,307,538	
14垂井町	82,722,805	35,961	0.04	578,215	43,887,202	46,349,603	984,842	14
15関ヶ原町	27,159,785	92,192	0.34	217,946	16,620,189	12,918,551	322,696	15
安八郡	158,611,007	2,907	0.00	1,920,552	99,045,135	67,038,679	1,821,920	
16神戸町	73,489,851	2,534	0.00	930,422	49,636,512	25,997,549	830,302	16
17輪之内町	31,302,924	-	-	630,094	15,545,257	17,819,350	368,655	17
18安八町	53,818,232	374	0	360,036	33,863,366	23,221,780	622,963	18
揖斐	187,311,414	485,349	0.26	4,236,188	94,071,790	113,174,707	2,293,420	揖斐
揖斐郡	187,311,414	485,349	0.26	4,236,188	94,071,790	113,174,707	2,293,420	
揖斐川町	69,726,158	465,834	0.67	2,258,766	34,509,162	44,782,870	884,376	
(20揖斐川町)	20
(21谷汲村)	21
(24春日村)	24
(25久瀬村)	25
(26藤橋村)	26
(27坂内村)	27
22大野町	50,072,035	1,820	0.00	845,311	21,738,938	33,653,969	609,874	22
23池田町	67,513,221	17,695	0.03	1,132,110	37,823,690	34,737,868	799,170	23
中濃	382,718,694	550,291	0.14	2,932,623	197,029,002	226,575,383	4,625,573	中濃
関市	306,487,819	437,664	0.14	2,442,923	150,444,942	187,980,067	3,696,536	
(38関市)	38
(40洞戸村)	40
(41板取村)	41
(42武芸川町)	42
(43武儀町)	43
(44上之保村)	44
39美濃市	76,230,875	112,627	0.15	489,700	46,584,059	38,595,316	929,037	39

[資料] 県統計課「岐阜県の市町村民経済計算(平成26年度)」(29年3月公表)

[注] 市町村民経済計算は、県民経済計算の推計方法に準拠した93SNA方式で行っており、平成15年度以降の推計に際して、県民経済計算の遡及改訂により平成2年度に遡って改訂したため、過去の数値とは一致しないので、利用にあたっては留意されたい。

第1次、第2次、第3次産業の区分は次のとおりである。

第1次産業 - 農業、林業、水産業

第2次産業 - 鉱業、製造業、建設業

第3次産業 - 電気・ガス・水道業、卸売・小売業、金融・保険業、不動産業、運輸・通信業、サービス業、政府サービス生産者、対家計民間非営利サービス生産者

(3) 所得(経済活動別市町村内総生産)(続き)

単位:金額(千円)、構成比(%)

郡市町村	総生産額	林業総生産		第1次産業	第2次産業	第3次産業	輸入税等(控除)	市町村
		林業総生産	構成比					
郡上	122,053,083	1,379,429	1.13	3,571,083	46,578,391	92,334,847	1,545,169	郡上
郡上市	122,053,083	1,379,429	1.13	3,571,083	46,578,391	92,334,847	1,545,169	
(45 八幡町)	45
(46 大和町)	46
(47 白鳥町)	47
(48 高鷺村)	48
(49 美並村)	49
(50 明宝村)	50
(51 和良村)	51
可茂	718,751,314	770,337	0.11	5,197,004	345,222,823	432,703,111	8,492,563	可茂
52 美濃加茂市	184,852,061	17,584	0.01	1,381,309	78,950,149	122,536,236	2,199,995	52
可児市	325,030,135	24,607	0.01	809,931	149,306,286	196,250,501	3,756,168	
(53 可児市)	53
(62 兼山町)	62
加茂郡	152,300,389	695,296	0.46	2,790,348	83,172,871	85,360,144	1,857,913	
54 坂祝町	31,170,072	1,192	0.00	149,021	20,218,794	13,212,777	364,164	54
55 富加町	22,025,617	2,359	0.01	302,538	15,751,317	7,840,193	259,119	55
56 川辺町	28,296,042	35,543	0.13	352,082	14,336,878	16,871,322	342,255	56
57 七宗町	9,495,549	113,505	1.20	240,196	4,072,580	7,077,978	123,527	57
58 八百津町	37,035,365	124,263	0.34	474,701	20,463,760	20,688,401	451,422	58
59 白川町	19,108,720	265,533	1.39	809,954	6,120,571	15,908,834	247,681	59
60 東白川村	5,169,025	152,901	2.96	461,856	2,208,969	3,760,640	69,746	60
可児郡	56,568,729	32,850	0.06	215,415	33,793,517	28,556,231	678,487	
61 御嵩町	56,568,729	32,850	0.06	215,415	33,793,517	28,556,231	678,487	61
東濃	513,105,733	239,082	0.05	2,907,944	124,231,122	455,212,001	6,315,296	東濃
多治見市	267,131,525	46,007	0.02	460,383	45,809,835	258,226,178	3,302,106	
(63 多治見市)	63
(66 笠原町)	66
64 瑞浪市	97,101,273	107,031	0.11	2,130,898	27,684,080	79,718,393	1,187,833	64
65 土岐市	148,872,935	86,045	0.06	316,663	50,737,207	117,267,429	1,825,357	65
恵那	427,672,988	1,320,575	0.31	8,134,494	195,328,611	278,505,922	5,226,705	恵那
中津川市	263,960,848	725,607	0.27	5,501,614	130,687,729	158,473,770	3,195,469	
(67 中津川市)	67
(69 坂下町)	69
(70 川上村)	70
(71 加子母村)	71
(72 付知町)	72
(73 福岡町)	73
(74 蛭川村)	74
(長野県山口村)	
恵那市	163,712,140	594,968	0.36	2,632,880	64,640,882	120,032,152	2,031,236	
(68 恵那市)	68
(75 岩村町)	75
(76 山岡町)	76
(77 明智町)	77
(78 串原村)	78
(79 上矢作町)	79
下呂	104,476,259	1,337,330	1.28	2,639,162	32,904,415	85,861,736	1,316,578	下呂
下呂市	104,476,259	1,337,330	1.28	2,639,162	32,904,415	85,861,736	1,316,578	
(80 萩原町)	80
(81 小坂町)	81
(82 下呂町)	82
(83 金山町)	83
(84 馬瀬村)	84
飛騨	399,822,062	2,554,079	0.64	13,367,349	127,522,093	312,849,410	4,920,563	飛騨
高山市	307,595,331	2,003,607	0.65	11,180,033	86,794,977	250,801,446	3,782,300	
(85 高山市)	85
(86 丹生川村)	86
(87 清見村)	87
(88 荘川村)	88
(90 宮村)	90
(91 久々野町)	91
(92 朝日村)	92
(93 高根村)	93
(95 国府町)	95
(99 上宝村)	99
飛騨市	80,561,714	501,689	0.62	2,081,080	38,586,878	51,063,542	994,781	
(94 古川町)	94
(96 河合村)	96
(97 宮川村)	97
(98 神岡町)	98
大野郡	11,665,017	48,783	0.42	106,235	2,140,238	10,984,422	143,482	
89 白川村	11,665,017	48,783	0.42	106,235	2,140,238	10,984,422	143,482	89

H22～ 金融業の産出額の推計にあたり、金融仲介サービスを他のサービス業と同様に通常の付加価値を生み出すサービスの一つとして位置づけ、「間接的に計測される金融仲介 (FISIM)」を導入した。これにより生産系列から「帰属利子」項目を削除した。

2. 森林の概況

(1) 所有形態別森林面積

年度・郡市町村	総計	国 有 林					民 有		
		合計	林 野 庁			林野庁 所管外	合計	公 有	
			小計	直営林	官行造林地			小計	県
平成24年度	862,602	179,614	179,526	173,721	5,805	88	682,988	79,233	13,879
平成25年度	862,833	179,583	179,498	173,721	5,778	85	683,250	76,786	13,870
平成26年度	863,165	179,735	179,650	173,701	5,949	85	683,430	85,986	19,976
平成27年度	862,924	179,173	179,088	173,701	5,387	85	683,751	85,878	19,907
平成28年度	862,647	178,671	178,586	173,313	5,273	85	683,975	87,096	19,852
岐 阜	58,745	5,766	5,699	5,427	272	67	52,979	2,495	352
岐 阜 市	6,060	220	196	196	-	24	5,840	255	3
(1 岐 阜 市)	-	24	5,840	255	3
(7 柳 津 町)	-	-	-	-	-
2 羽 島 市	-	-	-	-	-	-	-	-	-
各 務 原 市	1,760	43	-	-	-	43	1,717	194	6
(3 各 務 原 市)	-	-	-	...	1,700	194	6
(4 川 島 町)	-	-	-	...	17	1	-
山 県 市	18,633	655	655	511	144	-	17,978	967	189
(35 高 富 町)	-	2,323	4	-
(36 伊 自 良 村)	-	1,769	21	20
(37 美 山 町)	-	13,887	943	169
瑞 穂 市	-	-	-	-	-	-	-	-	-
(30 穂 積 町)	-	-	-	-
(31 巢 南 町)	-	-	-	-
本 巢 市	32,292	4,848	4,848	4,720	128	-	27,444	1,079	154
(29 本 巢 町)	-	3,887	12	1
(32 真 正 町)	-	-	-	-
(33 糸 貫 町)	-	37	0	-
(34 根 尾 村)	-	23,520	1,066	153
羽 島 郡	-	-	-	-	-	-	-	-	-
5 岐 南 町	-	-	-	-	-	-	-	-	-
6 笠 松 町	-	-	-	-	-	-	-	-	-
本 巢 郡	-	-	-	-	-	-	-	-	-
28 北 方 町	-	-	-	-	-	-	-	-	-
西 濃	22,833	15	-	-	-	15	22,818	2,278	341
大 垣 市	10,877	0	-	-	-	0	10,877	1,663	241
(8 大 垣 市)	389	0	-	-	-	0	389	1	0
(13 上 石 津 町)	10,488	-	-	-	-	-	10,488	1,662	240
(19 墨 俣 町)	-	-	-	-	-	-	-	-	-
海 津 市	3,032	0	-	-	-	0	3,032	295	2
(9 海 津 町)	-	-	-	-	-	-	-	-	-
(10 平 田 町)	-	-	-	-	-	-	-	-	-
(11 南 濃 町)	3,032	0	-	-	-	0	3,032	295	2
養 老 郡	1,829	15	-	-	-	15	1,814	64	24
12 養 老 町	1,829	15	-	-	-	15	1,814	64	24
不 破 郡	7,094	0	-	-	-	0	7,094	257	74
14 垂 井 町	3,291	0	-	-	-	0	3,291	7	2
15 関ヶ原町	3,803	-	-	-	-	-	3,803	249	72
安 八 郡	-	-	-	-	-	-	-	-	-
16 神 戸 町	-	-	-	-	-	-	-	-	-
17 輪 之 内 町	-	-	-	-	-	-	-	-	-
18 安 八 町	-	-	-	-	-	-	-	-	-
揖 斐	75,556	5,566	5,566	5,239	327	0	69,990	21,529	13,863
揖 斐 郡	75,556	5,566	5,566	5,239	327	0	69,990	21,529	13,863
揖 斐 川 町	73,443	5,566	5,566	5,239	327	-	67,877	21,486	13,828
(20 揖 斐 川 町)	-	2,115	579	12
(21 谷 汲 村)	-	6,116	529	121
(24 春 日 村)	-	10,381	445	218
(25 久 瀬 村)	-	8,791	2,342	101
(26 藤 橋 村)	-	27,984	15,424	12,964
(27 坂 内 村)	-	12,490	2,167	412
22 大 野 町	551	-	-	-	-	-	551	8	0
23 池 田 町	1,562	0	-	-	-	0	1,562	35	35
中 濃	47,455	747	747	534	213	0	46,708	2,697	230
関 市	38,220	404	404	328	76	0	37,816	2,370	195
(38 関 市)	-	4,053	185	88
(40 洞 戸 村)	-	3,493	104	1
(41 板 取 村)	-	17,920	1,296	90
(42 武 芸 川 町)	0	1,984	7	0
(43 武 儀 町)	0	5,855	463	2
(44 上 之 保 村)	-	4,512	316	13
39 美 濃 市	9,235	343	343	206	137	-	8,892	327	36

[資料] 国有林のうち林野庁所管は中部森林管理局調べ
林野庁所管外、民有林は県政課調べ

単位：面積(ha)

林		有 林									市町村
市町村	財産区	小 計	慣行共有	森林総合研究所	公 社	組 合	社 寺	会 社	個 人	その他	
49,591	15,762	603,756	15,327	22,417	26,082	14,754	14,212	51,137	365,339	94,488	平24
47,333	15,583	606,464	15,553	22,365	25,945	14,747	14,028	51,238	354,932	107,657	平25
50,212	15,797	597,444	18,680	22,339	26,309	14,360	14,301	52,646	378,608	70,201	平26
50,356	15,615	597,872	19,568	22,275	26,543	14,349	14,352	53,072	377,207	70,506	平27
50,493	16,751	596,879	20,210	22,358	26,542	14,670	14,378	53,379	374,855	70,487	平28
1,274	868	50,484	1,158	3,767	1,463	1,039	1,401	6,833	28,242	6,582	岐阜
194	58	5,585	267	—	56	71	390	316	3,493	992	1
194	58	5,585	267	—	56	71	390	316	3,493	992	2
—	—	—	—	—	—	—	—	—	—	—	7
—	—	—	—	—	—	—	—	—	—	—	2
188	—	1,523	26	—	—	1	96	163	646	592	3
188	—	1,506	26	—	—	1	95	150	644	591	4
1	—	17	0	—	—	—	1	12	2	1	35
23	755	17,011	507	193	324	666	505	577	10,900	3,339	36
4	—	2,319	212	—	13	5	115	106	1,664	204	37
1	—	1,748	2	—	137	607	71	5	680	245	—
19	755	12,944	293	193	173	55	319	466	8,555	2,890	30
—	—	—	—	—	—	—	—	—	—	—	31
—	—	—	—	—	—	—	—	—	—	—	29
869	56	26,365	358	3,574	1,084	301	409	5,777	13,204	1,659	32
10	1	3,875	1	545	501	184	70	175	1,954	445	33
—	—	—	—	—	—	—	—	—	—	—	34
0	—	37	—	—	—	—	9	13	7	8	5
858	54	22,454	358	3,029	583	117	331	5,589	11,242	1,206	6
—	—	—	—	—	—	—	—	—	—	—	28
—	—	—	—	—	—	—	—	—	—	—	—
—	—	—	—	—	—	—	—	—	—	—	—
508	1,429	20,540	817	1,006	599	164	828	676	13,880	2,570	西濃
409	1,013	9,215	315	779	391	0	188	201	5,586	1,755	8
1	—	388	—	—	—	0	22	4	346	16	13
408	1,013	8,827	315	779	391	—	166	197	5,240	1,739	19
—	—	—	—	—	—	—	—	—	—	—	9
16	277	2,737	397	113	95	34	249	85	1,258	506	10
—	—	—	—	—	—	—	—	—	—	—	11
16	277	2,737	397	113	95	34	249	85	1,258	506	32
39	—	1,750	0	105	—	129	140	145	1,200	32	32
39	—	1,750	0	105	—	129	140	145	1,200	32	12
45	138	6,837	105	9	113	—	252	245	5,837	277	14
5	—	3,284	6	—	77	—	154	112	2,806	128	15
39	138	3,554	99	9	36	—	97	133	3,031	150	16
—	—	—	—	—	—	—	—	—	—	—	17
—	—	—	—	—	—	—	—	—	—	—	18
—	—	—	—	—	—	—	—	—	—	—	—
6,371	1,296	48,461	3,325	3,418	7,031	1,489	3,147	1,668	20,287	8,096	揖斐
6,371	1,296	48,461	3,325	3,418	7,031	1,489	3,147	1,668	20,287	8,096	20
6,363	1,296	46,391	3,106	3,162	6,925	962	3,054	1,643	19,478	8,062	21
467	100	1,537	409	0	563	—	67	51	410	36	21
61	346	5,587	55	451	283	0	512	222	3,407	657	24
227	—	9,937	29	1,233	191	799	319	769	5,821	776	25
1,393	849	6,449	1,365	214	1,661	163	162	292	2,457	135	26
2,460	1	12,560	304	951	2,454	—	214	151	2,468	6,018	27
1,755	—	10,323	944	313	1,774	—	1,780	157	4,915	439	22
8	—	543	35	—	0	—	74	21	397	15	23
0	—	1,526	184	256	106	527	19	4	412	19	—
1,736	730	44,011	661	1,689	895	214	1,409	3,053	31,159	4,931	中濃
1,689	486	35,446	430	1,155	445	207	938	2,472	25,541	4,258	38
74	22	3,868	32	—	10	4	273	374	2,415	760	40
102	—	3,389	0	82	109	—	105	321	2,509	263	41
1,205	—	16,624	239	883	220	141	130	1,581	11,921	1,509	42
2	5	1,976	31	142	46	1	222	14	684	838	43
2	459	5,393	126	48	46	60	147	178	4,319	469	44
303	—	4,196	2	1	15	0	62	5	3,694	418	44
47	244	8,565	231	534	450	7	471	581	5,618	674	39

〔注〕 森林所有形態別による集計。
 私有林の「その他」欄に学校有林、記名及びその他共有林等を含め集計。
 森林総合研究所→H15～H19「緑資源機構」、H20～「森林総合研究所」。

(1) 所有形態別森林面積 (続き)

郡市町村	総計	国 有 林					民		
		合計	林 野 庁			林野庁 所管外	合計	公 有	
			小計	直営林	官行造林地			小計	県
郡 上	92,417	2,468	2,468	1,320	1,148	-	89,949	8,143	415
郡 上 市	92,417	2,468	2,468	1,320	1,148	-	89,949	8,143	415
(45 八幡町)	-	22,051	493	66
(46 大和町)	-	13,634	860	17
(47 白鳥町)	-	16,218	3,019	120
(48 高鷺村)	-	7,491	496	3
(49 美並村)	-	6,988	381	1
(50 明宝村)	-	14,425	2,049	208
(51 和良村)	-	9,142	845	1
可 茂	60,988	2,132	2,130	1,912	218	2	58,856	4,489	305
52 美濃加茂市	2,946	-	-	-	-	-	2,946	185	69
可 児 市	3,354	0	-	-	-	0	3,354	498	33
(53 可児市)	3,185	0	-	-	-	0	3,185	391	33
(62 兼山町)	170	0	-	-	-	0	169	107	-
加 茂 郡	51,301	2,059	2,059	1,912	147	0	49,242	2,851	84
54 坂祝町	464	-	-	-	-	-	464	1	-
55 富加町	645	-	-	-	-	-	645	15	0
56 川辺町	2,860	0	-	-	-	0	2,859	173	11
57 七宗町	8,265	1,508	1,508	1,508	-	0	6,757	610	1
58 八百津町	10,275	147	147	-	147	-	10,128	1,207	7
59 白川町	20,974	-	-	-	-	-	20,974	475	65
60 東白川村	7,820	404	404	404	-	-	7,416	369	0
可 児 郡	3,386	73	71	-	71	2	3,313	955	118
61 御嵩町	3,386	73	71	-	71	2	3,313	955	118
東 濃	24,376	532	532	231	301	0	23,844	5,568	24
多 治 見 市	4,448	208	208	-	208	0	4,240	1,074	2
(63 多治見市)	-	...	0	3,770	732	2
(66 笠原町)	-	...	-	469	342	0
64 瑞浪市	12,269	279	279	231	48	0	11,990	1,586	7
65 土岐市	7,659	46	46	-	46	0	7,614	2,909	15
恵 那	93,405	21,293	21,293	20,874	418	0	72,112	13,588	545
中 津 川 市	54,199	16,353	16,353	16,081	272	0	37,846	9,193	505
(67 中津川市)	0	12,730	1,723	91
(69 坂下町)	-	2,222	413	4
(70 川上村)	-	1,480	821	0
(71 加子母村)	-	5,604	1,262	293
(72 付知町)	-	4,314	387	89
(73 福岡町)	-	6,536	2,303	27
(74 蛭川村)	-	3,380	1,610	1
(長野県山口村)	-	1,580	673	-
恵 那 市	39,206	4,940	4,940	4,794	146	-	34,266	4,396	40
(68 恵那市)	-	11,525	987	31
(75 岩村町)	-	1,840	689	0
(76 山岡町)	-	4,363	464	1
(77 明智町)	-	5,442	599	1
(78 串原村)	-	3,011	252	5
(79 上矢作町)	-	8,085	1,405	1
下 呂	78,277	22,877	22,877	21,931	946	-	55,400	3,403	1,356
下 呂 市	78,277	22,877	22,877	21,931	946	-	55,400	3,403	1,356
(80 萩原町)	-	10,781	986	585
(81 小坂町)	-	8,068	701	173
(82 下呂町)	-	15,422	928	267
(83 金山町)	-	14,797	484	255
(84 馬瀬村)	-	6,331	304	76
飛 騨	308,594	117,274	117,274	115,844	1,430	-	191,320	22,905	2,421
高 山 市	200,533	80,842	80,842	80,235	607	-	119,690	9,758	2,135
(85 高山市)	-	9,727	447	45
(86 丹生川村)	-	15,675	1,404	104
(87 清見村)	-	20,753	1,177	522
(88 荘川村)	-	14,997	1,149	56
(90 宮村)	-	3,169	1,690	8
(91 久々野町)	-	8,000	1,049	615
(92 朝日村)	-	9,406	515	243
(93 高根村)	-	11,142	1,470	507
(95 国府町)	-	6,992	120	20
(99 上宝村)	-	19,830	738	14
飛 騨 市	74,097	17,635	17,635	16,812	823	-	56,462	6,220	285
(94 古川町)	-	7,333	478	8
(96 河合村)	-	12,658	1,526	47
(97 宮川村)	-	14,418	1,146	139
(98 神岡町)	-	22,054	3,070	92
大 野 郡	33,965	18,797	18,797	18,797	-	-	15,167	6,926	1
89 白川村	33,965	18,797	18,797	18,797	-	-	15,167	6,926	1

[資料] 国有林のうち林野庁所管は中部森林管理局調べ
林野庁所管外、民有林は県林政課調べ

単位：面積(ha)

有		林										市 町 村
林	財産区	小計	慣行共有	森林総合研究所	公社	組合	社寺	会社	個人	その他		
1,271	6,456	81,806	1,531	3,384	3,088	873	509	11,407	58,110	2,905	郡上	
1,271	6,456	81,806	1,531	3,384	3,088	873	509	11,407	58,110	2,905	郡上	
427	—	21,558	27	764	436	141	108	1,814	17,726	541	45	
602	241	12,774	138	590	1,171	3	27	2,895	7,298	653	46	
75	2,824	13,199	186	916	435	2	291	1,997	8,890	482	47	
83	410	6,995	17	154	—	3	13	1,056	5,539	212	48	
72	308	6,608	648	5	110	3	33	282	5,156	370	49	
10	1,832	12,375	491	703	716	640	27	1,881	7,599	319	50	
2	842	8,297	22	252	220	81	9	1,483	5,901	328	51	
3,422	763	54,366	212	186	1,005	848	1,270	2,852	43,599	4,395	可茂	
17	100	2,761	15	—	85	14	113	133	2,042	360	52	
184	282	2,856	46	10	8	268	95	783	1,279	367	53	
76	282	2,793	46	10	—	267	92	766	1,251	361	54	
107	—	62	—	—	8	1	3	17	27	6	55	
2,385	382	46,391	112	55	906	562	909	1,723	38,878	3,246	56	
1	—	462	15	—	—	—	14	51	225	158	57	
14	—	630	16	—	—	0	63	94	395	62	58	
162	—	2,686	5	—	12	68	185	208	1,883	325	59	
266	344	6,146	22	23	8	—	60	173	5,286	574	60	
1,162	38	8,921	19	26	143	484	164	302	7,034	748	61	
410	—	20,499	35	6	399	9	417	643	17,816	1,174	62	
369	—	7,047	—	—	344	1	5	253	6,238	206	63	
837	—	2,358	39	120	6	4	153	213	1,400	423	64	
837	—	2,358	39	120	6	4	153	213	1,400	423	65	
4,549	996	18,275	846	257	128	2,560	630	2,014	9,131	2,709	東濃	
910	162	3,166	199	—	—	5	220	655	1,471	616	66	
568	162	3,039	199	—	—	5	215	637	1,404	580	67	
342	—	127	—	—	—	—	5	18	67	37	68	
750	829	10,405	129	68	107	1,811	268	1,045	5,430	1,546	69	
2,889	5	4,705	518	188	21	744	142	314	2,231	547	70	
9,402	3,642	58,523	2,521	221	1,353	5,204	654	2,263	41,962	4,345	恵那	
5,916	2,772	28,653	2,048	174	1,337	1,671	300	1,251	20,353	1,519	71	
1,128	504	11,007	1,640	18	460	1,372	157	481	6,164	716	72	
286	123	1,808	10	—	1	3	6	98	1,613	77	73	
821	—	659	7	—	142	0	10	2	476	22	74	
969	—	4,342	322	—	202	5	18	154	3,497	144	75	
293	5	3,927	20	—	340	282	30	105	3,097	53	76	
137	2,140	4,232	40	156	191	0	46	205	3,278	316	77	
1,609	—	1,770	7	—	—	—	21	201	1,419	121	78	
673	—	908	3	—	—	8	12	5	808	71	79	
3,486	870	29,870	473	48	15	3,533	355	1,012	21,609	2,826	80	
551	404	10,538	90	—	—	2,297	111	258	7,083	700	81	
689	—	1,151	7	—	—	2	47	23	917	155	82	
380	83	3,899	7	—	15	0	117	132	2,895	732	83	
536	61	4,844	78	—	—	0	46	480	3,646	594	84	
247	—	2,759	5	48	—	0	19	100	2,299	287	85	
1,083	321	6,680	285	—	—	1,233	14	19	4,770	358	86	
1,478	569	51,996	1,080	1,578	1,602	416	396	2,922	38,570	5,433	下呂	
1,478	569	51,996	1,080	1,578	1,602	416	396	2,922	38,570	5,433	下呂	
400	1	9,795	560	235	217	18	117	317	7,256	1,076	87	
529	—	7,367	37	564	73	78	14	232	3,962	2,406	88	
155	506	14,494	292	256	421	41	131	926	11,696	731	89	
166	63	14,313	37	323	655	259	67	1,098	10,835	1,039	90	
228	—	6,027	154	199	236	19	67	349	4,822	181	91	
20,483	1	168,415	8,060	6,853	9,379	1,863	4,133	19,691	89,915	28,521	飛騨	
7,623	1	109,932	1,909	4,080	6,414	1,403	2,609	12,493	61,670	19,354	92	
401	1	9,279	59	384	400	384	277	710	5,852	1,213	93	
1,300	—	14,272	95	684	438	64	169	1,025	9,840	1,957	94	
655	—	19,575	602	468	1,195	443	859	1,741	9,720	4,548	95	
1,093	—	13,848	422	616	626	4	542	1,366	5,866	4,407	96	
1,681	—	1,479	4	111	30	—	186	27	1,066	55	97	
434	—	6,952	274	515	476	7	284	172	4,392	832	98	
272	—	8,890	12	199	1,058	150	12	739	5,389	1,331	99	
963	—	9,672	269	212	1,368	18	11	1,752	4,422	1,619	100	
99	—	6,872	155	323	151	83	131	468	5,091	470	101	
724	—	19,092	17	568	672	251	137	4,494	10,032	2,922	102	
5,935	—	50,242	4,041	2,457	2,788	459	1,486	6,143	25,702	7,166	103	
470	—	6,855	450	462	245	93	81	407	4,528	590	104	
1,479	—	11,132	3,409	611	464	3	109	840	4,842	853	105	
1,007	—	13,272	66	834	1,090	23	136	3,556	6,062	1,505	106	
2,979	—	18,983	116	550	989	339	1,160	1,341	10,270	4,217	107	
6,926	—	8,241	2,110	315	177	1	38	1,055	2,544	2,002	108	
6,926	—	8,241	2,110	315	177	1	38	1,055	2,544	2,002	109	

〔注〕 森林所有形態別による集計。
 私有林の「その他」欄に学校有林、記名及びその他共有林等を含め集計。
 森林総合研究所→H15～H19「緑資源機構」、H20～「森林総合研究所」。

(2) 所有形態別森林蓄積

年度・都市町村	総計	国 有 林					民 有		
		合計	林 野 庁		林野庁 所管外	合計	小計	公 有 県	
			小計	直営林					官行造林地
平成24年度	170,022	28,303	28,298	26,943	1,355	5	141,719	15,442	2,729
平成25年度	172,331	28,661	28,655	27,280	1,375	5	143,671	15,042	2,758
平成26年度	174,165	28,590	28,587	27,231	1,356	3	145,575	16,810	3,660
平成27年度	175,966	28,538	28,535	27,281	1,254	3	147,428	16,974	3,676
平成28年度	178,332	28,945	28,942	27,688	1,254	3	149,387	17,427	3,696
岐 阜	13,277	826	823	762	60	3	12,451	606	127
岐 阜 市	679	23	23	23	-	-	656	30	0
(1 岐 阜 市)	-	-	656	30	0
(7 柳 津 町)	-	-	-	-	-
2 羽 島 市	...	-	-	-	-	-	-	-	-
各 務 原 市	214	3	-	-	-	3	211	18	1
(3 各 務 原 市)	-	-	-	...	210	18	1
(4 川 島 町)	-	-	-	...	1	0	-
山 県 市	5,622	136	136	112	24	-	5,486	326	79
(35 高 富 町)	-	354	0	-
(36 伊 自 良 村)	-	330	6	5
(37 美 山 町)	-	4,803	320	74
瑞 穂 市	...	-	-	-	-	-	-	-	-
(30 穂 積 町)	...	-	-	-	-	-	-	-	-
(31 巢 南 町)	...	-	-	-	-	-	-	-	-
本 巢 市	6,762	663	663	627	36	-	6,098	233	47
(29 本 巢 町)	-	841	2	0
(32 真 正 貴 町)	-	-	-	-
(33 糸 貫 町)	-	5	0	-
(34 根 尾 村)	-	5,252	231	47
羽 島 郡	-	-	-	-	-	-	-	-	-
5 岐 南 町	-	-	-	-	-	-	-	-	-
6 笠 松 町	-	-	-	-	-	-	-	-	-
本 巢 郡	-	-	-	-	-	-	-	-	-
28 北 方 町	-	-	-	-	-	-	-	-	-
西 濃	4,807	-	-	-	-	-	4,807	416	74
大 垣 市	2,065	-	-	-	-	-	2,065	297	49
(8 大 垣 市)	63	-	-	-	-	-	63	0	0
(13 上 石 津 町)	2,001	-	-	-	-	-	2,001	296	49
(19 墨 俣 町)	-	-	-	-	-	-	-	-	-
海 津 市	510	-	-	-	-	-	510	46	0
(9 海 津 町)	-	-	-	-	-	-	-	-	-
(10 平 田 町)	-	-	-	-	-	-	-	-	-
(11 南 濃 町)	510	-	-	-	-	-	510	46	0
養 老 郡	293	-	-	-	-	-	293	11	5
12 養 老 町	293	-	-	-	-	-	293	11	5
不 破 郡	1,939	-	-	-	-	-	1,939	63	20
14 垂 井 町	678	-	-	-	-	-	678	1	0
15 関ヶ原 町	1,260	-	-	-	-	-	1,260	62	20
安 八 郡	-	-	-	-	-	-	-	-	-
16 神 戸 町	-	-	-	-	-	-	-	-	-
17 輪 之内 町	-	-	-	-	-	-	-	-	-
18 安 八 町	-	-	-	-	-	-	-	-	-
揖 斐	14,460	865	865	777	88	-	13,595	3,642	2,258
揖 斐 郡	14,460	865	865	777	88	-	13,595	3,642	2,258
揖 斐 川 町	14,082	865	865	777	88	-	13,217	3,630	2,248
(20 揖 斐 川 町)	-	400	109	3
(21 谷 汲 村)	-	1,340	129	38
(24 春 日 村)	-	2,162	105	64
(25 久 瀬 村)	-	1,892	420	33
(26 藤 橋 村)	-	4,921	2,422	1,980
(27 坂 内 村)	-	2,502	446	128
22 大 野 町	101	-	-	-	-	-	101	1	0
23 池 田 町	277	-	-	-	-	-	277	11	11
中 濃	10,542	190	190	136	54	-	10,352	653	60
関 市	8,609	111	111	87	23	-	8,498	588	53
(38 関 市)	-	641	28	14
(40 洞 戸 村)	-	1,000	35	1
(41 板 取 村)	-	3,820	299	34
(42 武 芸 川 町)	-	437	3	0
(43 武 儀 町)	-	1,387	133	0
(44 上 之 保 村)	-	1,213	90	5
39 美 濃 市	1,934	79	79	49	31	-	1,854	64	7

[資料] 国有林のうち林野庁所管は中部森林管理局調べ
林野庁所管外、民有林は県林政課調べ

単位：蓄積(千m³)

林		有 林									市 町 村
市町村	財産区	小 計	慣行共有	森林総合研究所	公 社	組 合	社 寺	会 社	個 人	その他	
9,368	3,345	126,277	2,849	4,848	5,707	2,810	2,717	9,417	80,289	17,639	平24
8,945	3,339	128,629	2,949	4,935	5,858	2,849	2,703	9,536	79,331	20,469	平25
9,706	3,443	128,765	3,561	5,100	6,130	2,791	2,793	9,948	85,157	13,286	平26
9,858	3,440	130,454	3,795	5,213	6,372	2,833	2,835	10,148	85,780	13,478	平27
10,021	3,710	131,960	4,019	5,349	6,550	2,951	2,870	10,339	86,419	13,463	平28
213	266	11,845	223	778	308	207	273	1,344	7,272	1,441	岐阜
22	7	626	39	-	5	3	50	27	391	111	
22	7	626	39	-	5	3	50	27	391	111	1
-	-	-	-	-	-	-	-	-	-	-	7
-	-	-	-	-	-	-	-	-	-	-	2
17	-	193	3	-	-	0	12	17	83	78	
17	-	192	3	-	-	0	12	17	82	78	3
0	-	1	0	-	-	-	0	0	0	0	4
7	239	5,161	117	57	58	139	136	165	3,581	907	
0	-	353	33	-	2	0	17	15	255	31	35
0	-	324	0	-	25	121	15	1	118	44	36
6	239	4,483	84	57	31	17	104	150	3,208	832	37
-	-	-	-	-	-	-	-	-	-	-	
-	-	-	-	-	-	-	-	-	-	-	30
-	-	-	-	-	-	-	-	-	-	-	31
167	19	5,865	64	721	245	65	75	1,135	3,217	344	
1	0	839	0	118	81	40	15	36	450	99	29
-	-	-	-	-	-	-	-	-	-	-	32
0	-	5	-	-	-	-	1	2	1	1	33
166	19	5,021	64	602	164	25	59	1,097	2,767	244	34
-	-	-	-	-	-	-	-	-	-	-	
-	-	-	-	-	-	-	-	-	-	-	5
-	-	-	-	-	-	-	-	-	-	-	6
-	-	-	-	-	-	-	-	-	-	-	
-	-	-	-	-	-	-	-	-	-	-	28
99	243	4,391	144	155	102	25	159	146	3,192	467	西濃
82	166	1,768	55	119	62	0	36	36	1,150	309	
0	-	63	-	-	-	0	3	1	57	2	8
81	166	1,705	55	119	62	-	33	36	1,093	307	13
-	-	-	-	-	-	-	-	-	-	-	19
3	43	465	64	21	19	6	39	10	218	87	
-	-	-	-	-	-	-	-	-	-	-	9
-	-	-	-	-	-	-	-	-	-	-	10
3	43	465	64	21	19	6	39	10	218	87	11
6	-	282	0	14	-	19	21	27	195	5	
6	-	282	0	14	-	19	21	27	195	5	12
9	34	1,876	25	1	21	-	62	73	1,628	66	
1	-	677	1	-	12	-	35	23	580	25	14
8	34	1,198	24	1	9	-	26	50	1,048	41	15
-	-	-	-	-	-	-	-	-	-	-	
-	-	-	-	-	-	-	-	-	-	-	16
-	-	-	-	-	-	-	-	-	-	-	17
-	-	-	-	-	-	-	-	-	-	-	18
1,142	241	9,953	609	824	2,002	272	546	308	4,067	1,326	揖斐
1,142	241	9,953	609	824	2,002	272	546	308	4,067	1,326	
1,141	241	9,586	570	783	1,982	187	532	303	3,910	1,319	
83	22	291	75	0	112	-	15	9	74	6	20
13	78	1,211	10	93	60	0	123	46	747	131	21
40	-	2,058	4	306	39	154	58	129	1,215	152	24
246	141	1,472	256	58	461	34	33	66	537	28	25
441	0	2,499	58	236	751	-	38	29	458	930	26
317	-	2,056	166	89	559	-	266	25	879	72	27
1	-	100	7	-	0	-	11	4	76	3	22
0	-	266	32	42	19	84	4	1	81	4	23
405	187	9,700	138	370	170	52	316	651	6,971	1,032	中濃
396	139	7,910	95	250	89	51	210	525	5,793	897	
10	4	613	4	-	1	1	47	55	388	117	38
35	-	965	0	16	36	-	25	97	706	85	40
265	-	3,520	49	191	37	35	30	325	2,553	299	41
0	2	434	6	32	6	0	55	2	145	188	42
0	132	1,254	35	11	8	14	35	45	1,002	104	43
86	-	1,123	1	0	2	0	18	1	998	104	44
9	48	1,790	43	121	80	1	105	127	1,178	134	39

〔注〕 森林所有形態別による集計。
 私有林の「その他」欄に学校有林、記名及びその他共有林等を含め集計。
 森林総合研究所→H15～H19「緑資源機構」、H20～「森林総合研究所」。

(2) 所有形態別森林蓄積 (続き)

郡市町村	総計	国 有 林					民 有 林		
		合計	小計	林 野 庁		林野庁 所管外	合計	小計	公 民 県
				直営林	官行造林地				
郡 上	22,660	383	383	176	207	-	22,277	1,853	127
郡 上 市	22,660	383	383	176	207	-	22,277	1,853	127
(45 八幡町)	-	5,895	150	15
(46 大和町)	-	3,583	248	8
(47 白鳥町)	-	3,500	391	29
(48 高鷺村)	-	1,790	130	1
(49 美並村)	-	1,594	92	0
(50 明宝村)	-	3,536	595	74
(51 和良村)	-	2,379	247	0
可 茂	13,351	585	585	545	39	-	12,766	1,000	57
52 美濃加茂 市	493	-	-	-	-	-	493	23	9
可 児 市	381	-	-	-	-	-	381	65	4
(53 可児市)	352	-	-	-	-	-	352	45	4
(62 兼山町)	28	-	-	-	-	-	28	20	-
加 茂 郡	11,928	571	571	545	26	-	11,357	748	22
54 坂祝町	52	-	-	-	-	-	52	0	-
55 富加町	100	-	-	-	-	-	100	2	-
56 川辺町	623	-	-	-	-	-	623	48	4
57 七宗町	2,156	435	435	435	-	-	1,720	184	0
58 八百津町	2,451	26	26	-	26	-	2,425	304	2
59 白川町	4,602	-	-	-	-	-	4,602	94	16
60 東白川村	1,944	110	110	110	-	-	1,834	116	0
可 児 郡	549	13	13	-	13	-	536	164	22
61 御嵩町	549	13	13	-	13	-	536	164	22
東 濃	3,178	152	152	51	100	-	3,027	704	3
多 治 見 市	499	65	65	-	65	-	434	112	0
(63 多治見市)	-	...	-	378	68	0
(66 笠原町)	-	...	-	56	45	0
64 瑞浪市	1,777	72	72	51	20	-	1,705	268	1
65 土岐市	903	15	15	-	15	-	888	324	2
恵 那	22,006	4,678	4,678	4,539	138	-	17,328	3,238	127
中 津 川 市	12,847	3,623	3,623	3,539	84	-	9,224	2,212	118
(67 中津川市)	-	2,844	359	19
(69 坂下町)	-	629	97	1
(70 川上村)	-	406	228	0
(71 加子母村)	-	1,431	272	67
(72 付知町)	-	1,079	107	22
(73 福岡町)	-	1,568	556	9
(74 蛭川村)	-	745	378	0
(長野県 山口村)	-	522	215	-
恵 那 市	9,158	1,054	1,054	1,000	54	-	8,104	1,026	9
(68 恵那市)	-	2,706	222	8
(75 岩村町)	-	418	157	0
(76 山岡町)	-	782	87	0
(77 明智町)	-	1,164	156	0
(78 串原村)	-	787	66	1
(79 上矢作町)	-	2,246	338	0
下 呂	20,220	4,916	4,916	4,682	234	-	15,304	969	359
下 呂 市	20,220	4,916	4,916	4,682	234	-	15,304	969	359
(80 萩原町)	-	3,414	271	156
(81 小坂町)	-	1,904	172	33
(82 下呂町)	-	4,506	309	86
(83 金山町)	-	3,733	115	58
(84 馬瀬村)	-	1,747	101	26
飛 騨	53,830	16,350	16,350	16,018	332	-	37,480	4,347	503
高 山 市	34,735	11,916	11,916	11,772	144	-	22,819	1,865	438
(85 高山市)	-	2,021	94	9
(86 丹生川村)	-	2,870	222	15
(87 清見村)	-	3,471	202	83
(88 荘川村)	-	3,242	264	12
(90 宮川村)	-	628	350	1
(91 久々野町)	-	1,927	299	187
(92 朝日村)	-	2,041	119	58
(93 高根村)	-	1,644	186	67
(95 国府町)	-	1,385	30	4
(99 上宝村)	-	3,589	98	2
飛 騨 市	14,403	2,558	2,558	2,369	188	-	11,846	1,236	65
(94 古川町)	-	1,588	106	1
(96 河合村)	-	2,786	309	11
(97 宮川村)	-	3,192	245	33
(98 神岡町)	-	4,280	575	19
大 野 郡	4,692	1,876	1,876	1,876	-	-	2,815	1,246	0
89 白川村	4,692	1,876	1,876	1,876	-	-	2,815	1,246	0

〔資料〕 国有林のうち林野庁所管は中部森林管理局調べ
林野庁所管外、民有林は県林政課調べ

単位：蓄積(千m³)

林		有 林									市町村
市町村	財産区	小 計	慣行共有	森林総合研究所	公 社	組 合	社 寺	会 社	個 人	その他	
350	1,376	20,423	339	916	682	180	118	2,576	14,896	716	郡上
350	1,376	20,423	339	916	682	180	118	2,576	14,896	716	
134	-	5,745	7	199	104	30	33	476	4,765	131	45
174	66	3,335	28	164	249	1	6	805	1,916	168	46
11	352	3,109	42	280	101	1	56	286	2,231	113	47
14	115	1,660	3	50	-	1	4	199	1,356	47	48
14	78	1,501	137	1	19	1	9	51	1,203	81	49
2	519	2,941	115	172	153	124	7	416	1,862	93	50
0	246	2,132	7	50	57	23	4	343	1,564	85	51
778	165	11,767	36	37	189	175	267	499	9,716	849	可茂
2	12	470	2	-	19	2	21	20	351	55	52
28	34	315	4	2	1	35	11	80	141	41	
8	34	307	4	2	-	35	11	79	137	40	53
20	-	8	-	-	1	0	0	2	4	1	62
607	119	10,609	23	14	168	138	209	363	9,008	687	
0	-	52	1	-	-	-	2	4	26	19	54
2	-	98	3	-	-	0	10	13	63	9	55
44	-	575	1	-	2	14	44	38	398	77	56
72	112	1,536	5	8	1	-	22	51	1,333	117	57
296	7	2,121	5	5	33	120	41	69	1,674	174	58
78	-	4,507	8	1	74	3	88	126	3,968	241	59
116	-	1,719	-	-	58	0	2	62	1,546	50	60
141	-	372	6	22	1	0	26	35	216	66	
141	-	372	6	22	1	0	26	35	216	66	61
542	159	2,322	87	44	18	366	80	220	1,182	323	東濃
96	17	322	26	-	-	0	20	60	158	56	
51	17	310	26	-	-	0	20	60	152	53	63
45	-	11	-	-	-	-	0	1	6	4	66
125	142	1,437	14	9	16	270	43	128	751	207	64
321	0	564	48	36	3	96	17	32	273	61	65
2,235	875	14,090	598	57	284	1,240	171	444	10,284	1,012	恵那
1,435	659	7,012	471	49	281	368	82	251	5,147	365	
226	114	2,485	365	4	89	296	41	82	1,443	164	67
67	29	532	3	-	0	1	2	22	482	22	69
228	-	178	2	-	31	0	4	1	135	6	70
205	-	1,159	82	-	42	2	5	37	957	34	71
83	2	972	6	-	76	66	9	26	777	13	72
33	513	1,012	10	45	42	0	12	43	788	71	73
377	-	368	1	-	-	-	4	38	298	26	74
215	-	307	0	-	-	3	5	2	268	28	
800	216	7,078	127	8	3	872	89	194	5,137	648	
122	92	2,484	24	-	-	542	28	51	1,674	164	68
157	-	261	2	-	-	0	11	4	206	38	75
69	18	695	1	-	3	0	26	21	523	121	76
138	18	1,009	22	-	-	-	11	90	752	134	77
65	-	721	1	8	-	0	7	23	606	74	78
249	89	1,908	76	-	-	330	5	4	1,376	116	79
413	197	14,336	279	421	421	127	125	894	10,768	1,301	下呂
413	197	14,336	279	421	421	127	125	894	10,768	1,301	
115	0	3,143	125	67	69	4	41	98	2,393	347	80
139	-	1,732	12	120	22	25	4	64	1,035	450	81
45	178	4,197	92	85	115	8	43	286	3,353	214	82
38	19	3,618	15	81	156	87	20	343	2,678	237	83
75	-	1,646	35	69	59	3	17	102	1,309	53	84
3,844	0	33,132	1,566	1,746	2,375	308	816	3,256	18,070	4,996	飛騨
1,427	0	20,954	382	923	1,502	223	505	1,987	12,139	3,292	
84	0	1,927	12	112	104	66	65	142	1,189	239	85
207	-	2,649	14	141	109	11	41	132	1,914	286	86
119	-	3,269	105	116	277	62	141	289	1,575	704	87
252	-	2,979	114	127	173	1	93	260	1,345	865	88
350	-	278	1	25	6	-	33	5	199	9	90
112	-	1,627	72	140	140	1	63	39	1,036	136	91
62	-	1,921	2	51	290	24	4	134	1,165	252	92
118	-	1,458	30	20	222	2	2	231	717	233	93
26	-	1,355	30	62	27	17	26	78	1,024	91	95
96	-	3,491	3	130	154	39	36	678	1,973	477	99
1,171	-	10,610	789	735	819	85	301	1,078	5,425	1,378	
105	-	1,481	98	114	55	22	17	75	981	120	94
299	-	2,476	660	207	147	0	23	167	1,090	182	96
211	-	2,947	12	261	325	4	29	623	1,391	302	97
556	-	3,705	19	153	293	58	231	213	1,963	774	98
1,246	-	1,569	395	88	53	0	11	192	506	326	
1,246	-	1,569	395	88	53	0	11	192	506	326	89

〔注〕 森林所有形態別による集計。
 私有林の「その他」欄に学校有林、記名及びその他共有林等を含め集計。
 森林総合研究所→H15～H19「緑資源機構」、H20～「森林総合研究所」。

(3) 民有林種別面積・蓄積

年度・郡市町村	総計	面積									
		立地									
		合計	針葉樹計	広葉樹計	人工林			天然林			竹林
小計	針葉樹				広葉樹	小計	針葉樹	広葉樹			
平成24年度	682,988	660,462	366,649	293,813	308,021	306,816	1,205	352,441	59,833	292,608	1,113
平成25年度	683,250	660,640	366,892	293,748	308,370	307,098	1,273	352,270	59,795	292,475	1,117
平成26年度	683,430	660,865	366,904	293,961	308,457	307,173	1,284	352,407	59,731	292,676	1,116
平成27年度	683,751	660,482	366,817	293,665	308,435	307,150	1,285	352,048	59,667	292,381	1,108
平成28年度	683,975	660,696	367,168	293,528	308,789	307,504	1,285	351,907	59,664	292,243	1,104
岐阜	52,979	51,897	32,033	19,864	23,027	22,828	199	28,870	9,205	19,665	101
岐阜市	5,840	5,596	4,986	610	952	898	54	4,644	4,088	556	35
(1 岐阜市)	5,840	5,596	4,986	610	952	898	54	4,644	4,088	556	35
(7 柳津島市)	-	-	-	-	-	-	-	-	-	-	-
(2 羽島市)	-	-	-	-	-	-	-	-	-	-	-
各務原市	1,717	1,594	1,447	147	143	142	1	1,451	1,305	146	12
(3 各務原市)	1,700	1,578	1,431	147	127	126	1	1,451	1,305	146	12
(4 川島町)	17	16	16	-	16	16	-	-	-	-	-
山県市	17,978	17,757	13,518	4,239	10,285	10,235	50	7,472	3,283	4,189	38
(35 高富町)	2,323	2,263	1,873	390	347	344	4	1,916	1,530	386	22
(36 伊自良村)	1,769	1,753	1,357	396	593	590	3	1,160	767	393	4
(37 美山町)	13,887	13,741	10,288	3,453	9,345	9,301	44	4,396	987	3,409	12
瑞穂市	-	-	-	-	-	-	-	-	-	-	-
(30 穂積町)	-	-	-	-	-	-	-	-	-	-	-
(31 巣南町)	-	-	-	-	-	-	-	-	-	-	-
本巣市	27,444	26,951	12,082	14,869	11,647	11,553	94	15,303	529	14,775	17
(29 本巣町)	3,887	3,829	2,828	1,001	2,381	2,372	9	1,448	456	992	9
(32 真正町)	-	-	-	-	-	-	-	-	-	-	-
(33 糸貫町)	37	36	24	12	2	2	-	34	22	12	1
(34 根尾村)	23,520	23,086	9,231	13,855	9,265	9,180	85	13,821	51	13,771	7
羽島郡	-	-	-	-	-	-	-	-	-	-	-
5 岐南町	-	-	-	-	-	-	-	-	-	-	-
6 笠松町	-	-	-	-	-	-	-	-	-	-	-
本巣郡	-	-	-	-	-	-	-	-	-	-	-
28 北方町	-	-	-	-	-	-	-	-	-	-	-
西濃	22,818	22,215	12,451	9,764	10,110	10,075	35	12,104	2,376	9,729	93
大垣市	10,877	10,636	5,102	5,534	4,390	4,368	22	6,246	734	5,512	35
(8 大垣市)	389	386	346	40	111	110	0	275	235	40	1
(13 上石津町)	10,488	10,250	4,757	5,494	4,280	4,258	22	5,971	499	5,472	34
(19 墨俣町)	-	-	-	-	-	-	-	-	-	-	-
海津市	3,032	2,877	1,555	1,323	954	947	8	1,923	608	1,315	3
(9 海津町)	-	-	-	-	-	-	-	-	-	-	-
(10 平田町)	-	-	-	-	-	-	-	-	-	-	-
(11 南濃町)	3,032	2,877	1,555	1,323	954	947	8	1,923	608	1,315	3
養老郡	1,814	1,723	795	927	692	690	2	1,031	105	925	39
12 養老町	1,814	1,723	795	927	692	690	2	1,031	105	925	39
不破郡	7,094	6,978	4,998	1,980	4,074	4,070	4	2,904	927	1,977	17
14 垂井町	3,291	3,253	2,392	861	1,703	1,701	2	1,550	691	859	10
15 関ヶ原町	3,803	3,725	2,606	1,119	2,371	2,369	1	1,354	236	1,118	7
安八郡	-	-	-	-	-	-	-	-	-	-	-
16 神戸町	-	-	-	-	-	-	-	-	-	-	-
17 輪之内町	-	-	-	-	-	-	-	-	-	-	-
18 安八町	-	-	-	-	-	-	-	-	-	-	-
揖斐	69,990	67,535	22,641	44,894	21,489	21,422	66	46,047	1,219	44,828	131
揖斐郡	69,990	67,535	22,641	44,894	21,489	21,422	66	46,047	1,219	44,828	131
揖斐川町	67,877	65,491	21,343	44,147	20,595	20,536	58	44,896	807	44,089	107
(20 揖斐川町)	2,115	2,027	1,383	644	1,112	1,109	3	915	274	641	20
(21 谷汲村)	6,116	5,974	3,961	2,013	3,663	3,652	11	2,311	309	2,002	43
(24 春日村)	10,381	10,053	4,575	5,478	4,567	4,538	30	5,485	37	5,448	12
(25 久瀬村)	8,791	8,452	3,551	4,901	3,546	3,538	7	4,906	12	4,894	16
(26 藤橋村)	27,984	26,838	4,511	22,327	4,351	4,350	0	22,487	160	22,327	4
(27 坂内村)	12,490	12,147	3,363	8,784	3,357	3,350	7	8,791	13	8,777	12
22 大野町	551	511	395	116	85	83	2	426	312	114	17
23 池田町	1,562	1,534	902	631	809	802	6	725	100	625	6
中濃	46,708	45,889	28,531	17,358	20,832	20,778	54	25,056	7,753	17,303	67
関市	37,816	37,099	23,002	14,097	16,335	16,292	43	20,763	6,710	14,053	48
(38 関市)	4,053	3,932	3,292	640	473	469	4	3,459	2,823	636	13
(40 洞戸村)	3,493	3,450	2,591	859	2,510	2,509	1	940	82	858	9
(41 板取村)	17,920	17,668	7,542	10,125	6,171	6,163	9	11,496	1,380	10,117	2
(42 武芸川町)	1,984	1,960	1,542	419	1,034	1,032	2	926	510	417	5
(43 武儀町)	5,855	5,747	4,448	1,299	3,226	3,206	20	2,521	1,242	1,279	16
(44 上之保村)	4,512	4,342	3,587	754	2,920	2,914	7	1,421	674	747	3
39 美濃市	8,892	8,790	5,529	3,261	4,497	4,486	11	4,293	1,043	3,250	19

[資料] 県林政課調べ

単位：面積(ha)蓄積(千m³)

無立木地	総計	蓄立地								地域森林計画 対象森林面積	市 町 村 等
		樹種		人工林			天然林				
		針葉樹計	広葉樹計	小計	針葉樹	広葉樹	小計	針葉樹	広葉樹		
21,413	141,719	100,619	41,100	89,857	89,752	106	51,862	10,868	40,994	682,033	平24
21,493	143,671	102,233	41,438	91,438	91,327	111	52,233	10,905	41,327	682,148	平25
21,450	145,575	103,884	41,692	93,065	92,949	116	52,510	10,935	41,575	682,359	平26
22,160	147,428	105,448	41,979	94,606	94,487	120	52,822	10,962	41,860	682,687	平27
22,176	149,387	107,106	42,281	96,229	96,106	123	53,158	11,000	42,158	682,849	平28
981	12,451	9,571	2,881	8,338	8,322	16	4,113	1,249	2,865	52,865	岐阜
209	656	587	69	171	166	5	485	421	64	5,805	
209	656	587	69	171	166	5	485	421	64	5,805	1
-	-	-	-	-	-	-	-	-	-	-	2
-	-	-	-	-	-	-	-	-	-	-	7
112	211	195	16	20	20	0	191	175	16	1,696	
111	210	194	16	19	19	0	191	175	16	1,696	3
1	1	1	-	1	1	-	-	-	-	-	4
184	5,486	4,874	612	4,314	4,311	3	1,172	563	610	17,969	
39	354	309	45	97	97	0	257	212	45	2,321	35
13	330	284	45	144	144	0	185	140	45	1,769	36
133	4,803	4,281	522	4,073	4,071	2	730	210	520	13,879	37
-	-	-	-	-	-	-	-	-	-	-	30
-	-	-	-	-	-	-	-	-	-	-	31
476	6,098	3,915	2,184	3,834	3,825	9	2,265	90	2,175	27,394	
50	841	700	141	625	625	0	216	75	141	3,873	29
-	-	-	-	-	-	-	-	-	-	-	32
0	5	4	1	1	1	-	4	3	1	36	33
427	5,252	3,211	2,041	3,207	3,199	9	2,044	12	2,033	23,485	34
-	-	-	-	-	-	-	-	-	-	-	5
-	-	-	-	-	-	-	-	-	-	-	6
-	-	-	-	-	-	-	-	-	-	-	28
510	4,807	3,455	1,351	3,057	3,054	3	1,750	401	1,348	22,777	西濃
207	2,065	1,276	789	1,144	1,142	2	921	134	787	10,847	
3	63	58	5	28	28	0	36	30	5	386	8
204	2,001	1,218	783	1,116	1,114	2	885	104	782	10,461	13
-	-	-	-	-	-	-	-	-	-	-	19
152	510	341	169	229	228	1	281	113	168	3,029	9
-	-	-	-	-	-	-	-	-	-	-	10
152	510	341	169	229	228	1	281	113	168	3,029	11
52	293	181	112	164	164	0	129	17	112	1,814	
52	293	181	112	164	164	0	129	17	112	1,814	12
99	1,939	1,657	281	1,520	1,520	0	418	137	281	7,087	
28	678	558	121	458	458	0	220	100	120	3,288	14
71	1,260	1,099	161	1,062	1,062	0	198	37	161	3,799	15
-	-	-	-	-	-	-	-	-	-	-	16
-	-	-	-	-	-	-	-	-	-	-	17
-	-	-	-	-	-	-	-	-	-	-	18
2,325	13,595	6,841	6,754	6,629	6,623	7	6,965	218	6,747	69,937	揖斐
2,325	13,595	6,841	6,754	6,629	6,623	7	6,965	218	6,747	69,937	
2,279	13,217	6,567	6,650	6,432	6,427	6	6,784	140	6,644	67,825	
68	400	309	91	263	262	0	137	47	90	2,113	20
99	1,340	1,056	284	1,010	1,009	1	330	47	283	6,114	21
317	2,162	1,354	809	1,348	1,345	3	814	9	806	10,357	24
323	1,892	1,191	701	1,189	1,188	1	703	3	701	8,788	25
1,143	4,921	1,464	3,457	1,433	1,433	0	3,488	31	3,457	27,973	26
331	2,502	1,193	1,308	1,190	1,190	1	1,311	4	1,308	12,480	27
24	101	83	18	24	24	0	77	59	18	550	22
22	277	191	86	173	172	1	104	19	85	1,561	23
753	10,352	7,892	2,460	6,451	6,446	5	3,901	1,446	2,456	46,669	中濃
670	8,498	6,501	1,997	5,253	5,250	3	3,245	1,251	1,994	37,785	
108	641	567	74	108	107	0	533	459	74	4,033	38
34	1,000	900	100	881	881	0	119	20	100	3,491	40
250	3,820	2,275	1,544	2,034	2,033	1	1,785	242	1,544	17,918	41
19	437	389	48	289	289	0	148	101	47	1,978	42
93	1,387	1,242	146	974	973	1	413	268	144	5,854	43
167	1,213	1,128	85	967	966	1	246	162	84	4,511	44
83	1,854	1,391	463	1,198	1,197	1	656	194	462	8,885	39

[注] 「無立木地」とは人工林・天然林伐採跡地、岩石地・崩壊地・更新困難地、その他未立木地を指す。

(3) 民有林種別面積・蓄積(続き)

郡市町村	総計	面積									竹林
		立木			地			人工林			
		合計	針葉樹計	広葉樹計	小計	針葉樹	広葉樹	小計	針葉樹	広葉樹	
郡上	89,949	87,144	52,798	34,346	49,672	49,531	142	37,472	3,268	34,204	82
郡上市	89,949	87,144	52,798	34,346	49,672	49,531	142	37,472	3,268	34,204	82
(45八幡町)	22,051	21,799	15,089	6,710	14,011	13,960	51	7,788	1,129	6,659	24
(46大和町)	13,634	13,395	8,468	4,927	8,181	8,157	24	5,214	311	4,903	23
(47白鳥町)	16,218	14,701	6,867	7,835	6,526	6,500	27	8,175	367	7,808	12
(48高鷺村)	7,491	7,202	3,576	3,626	3,187	3,181	6	4,015	395	3,620	1
(49美並村)	6,988	6,927	4,130	2,797	3,889	3,883	6	3,039	247	2,791	6
(50明宝村)	14,425	14,178	7,963	6,214	7,881	7,862	19	6,297	101	6,195	12
(51和良村)	9,142	8,942	6,706	2,236	5,997	5,989	9	2,945	717	2,227	4
可茂	58,856	57,023	42,681	14,342	32,153	31,988	166	24,870	10,694	14,176	225
52美濃加茂市	2,946	2,861	1,796	1,065	770	769	1	2,091	1,027	1,064	23
可児市	3,354	3,013	1,787	1,226	1,305	1,232	73	1,708	555	1,153	41
(53可児市)	3,185	2,855	1,664	1,191	1,248	1,176	72	1,607	489	1,119	39
(62兼山町)	169	158	123	35	57	56	1	101	67	34	2
加茂郡	49,242	47,971	36,980	10,991	28,452	28,367	86	19,519	8,614	10,905	142
54坂祝町	464	432	330	102	64	63	0	368	267	101	2
55富加町	645	626	417	209	110	108	2	517	309	208	2
56川辺町	2,859	2,778	1,987	791	1,042	1,031	12	1,736	956	780	16
57七宗町	6,757	6,541	4,785	1,755	3,436	3,422	13	3,105	1,363	1,742	27
58八百津町	10,128	9,687	7,699	1,989	6,256	6,240	17	3,431	1,459	1,972	60
59白川町	20,974	20,581	15,300	5,281	12,132	12,109	23	8,449	3,191	5,258	31
60東白川村	7,416	7,326	6,462	863	5,413	5,394	19	1,913	1,069	844	4
可児郡	3,313	3,178	2,118	1,060	1,626	1,621	5	1,552	497	1,055	19
61御嵩町	3,313	3,178	2,118	1,060	1,626	1,621	5	1,552	497	1,055	19
東濃	23,844	22,418	13,731	8,686	10,526	10,439	88	11,891	3,293	8,599	61
多治見市	4,240	3,883	2,345	1,538	1,781	1,761	20	2,102	584	1,518	7
(63多治見市)	3,770	3,461	2,032	1,429	1,467	1,450	17	1,994	582	1,412	6
(66笠原町)	469	422	313	109	314	311	3	108	2	106	1
64瑞浪市	11,990	11,416	6,793	4,622	4,427	4,389	38	6,989	2,404	4,585	36
65土岐市	7,614	7,119	4,593	2,526	4,319	4,289	30	2,800	304	2,496	18
恵那	72,112	69,666	52,232	17,434	44,217	44,119	99	25,449	8,113	17,336	292
中津川市	37,846	36,421	28,359	8,062	23,282	23,244	38	13,138	5,114	8,024	223
(67中津川市)	12,730	11,953	8,478	3,475	7,024	7,019	5	4,929	1,460	3,469	146
(69坂下町)	2,222	2,142	1,881	261	1,549	1,545	4	593	336	257	21
(70川上村)	1,480	1,438	1,352	87	1,114	1,114	0	324	238	86	2
(71加子母村)	5,604	5,526	4,625	902	4,133	4,132	0	1,394	493	901	5
(72付知町)	4,314	4,208	3,567	641	3,146	3,145	1	1,062	422	640	9
(73福岡町)	6,536	6,341	4,806	1,535	3,520	3,513	7	2,821	1,293	1,528	9
(74蛭川村)	3,380	3,283	2,724	559	1,925	1,910	15	1,358	814	544	7
(長野県山口村)	1,580	1,528	925	604	871	866	5	657	58	599	25
恵那市	34,266	33,245	23,873	9,372	20,935	20,874	61	12,310	2,999	9,311	69
(68恵那市)	11,525	11,147	8,171	2,976	7,026	7,009	17	4,121	1,161	2,960	33
(75岩村町)	1,840	1,764	1,247	518	1,007	1,000	6	757	246	511	3
(76山岡町)	4,363	4,176	2,475	1,702	2,136	2,135	1	2,040	340	1,700	4
(77明智町)	5,442	5,293	3,467	1,826	2,711	2,706	5	2,582	761	1,821	11
(78串原村)	3,011	2,953	2,187	766	1,907	1,902	5	1,047	285	761	6
(79上矢作町)	8,085	7,912	6,327	1,585	6,148	6,122	27	1,764	205	1,558	12
下呂	55,400	54,247	37,037	17,211	33,397	33,297	100	20,850	3,740	17,110	50
下呂市	55,400	54,247	37,037	17,211	33,397	33,297	100	20,850	3,740	17,110	50
(80萩原町)	10,781	10,491	7,904	2,587	7,339	7,314	25	3,152	590	2,561	15
(81小坂町)	8,068	7,866	4,402	3,464	4,213	4,195	19	3,653	207	3,446	6
(82下呂町)	15,422	15,086	11,389	3,698	9,887	9,857	30	5,199	1,531	3,668	11
(83金山町)	14,797	14,593	9,346	5,247	8,164	8,150	14	6,429	1,197	5,233	10
(84馬瀬村)	6,331	6,211	3,995	2,215	3,794	3,781	12	2,417	214	2,203	8
飛騨	191,320	182,662	73,033	109,630	63,365	63,029	336	119,297	10,004	109,293	4
高山市	119,690	114,294	53,991	60,303	45,360	45,222	138	68,934	8,769	60,165	2
(85高山市)	9,727	9,410	5,342	4,069	3,946	3,934	12	5,464	1,408	4,056	-
(86丹生川村)	15,675	14,858	7,425	7,433	6,121	6,112	8	8,737	1,312	7,425	0
(87清見村)	20,753	19,908	6,613	13,295	5,689	5,677	12	14,219	936	13,284	0
(88荘川村)	14,997	14,304	5,479	8,825	5,209	5,205	5	9,095	275	8,820	-
(90宮川村)	3,169	3,092	1,919	1,173	1,452	1,441	11	1,639	478	1,161	-
(91久々野町)	8,000	7,596	5,189	2,407	4,452	4,449	3	3,144	740	2,404	1
(92朝日村)	9,406	9,068	5,836	3,232	5,489	5,482	7	3,579	354	3,225	1
(93高根村)	11,142	10,203	4,493	5,710	3,879	3,839	39	6,325	654	5,671	-
(95国府町)	6,992	6,805	4,608	2,197	3,786	3,767	20	3,018	841	2,177	0
(99上宝村)	19,830	19,049	7,087	11,962	5,337	5,316	20	13,712	1,771	11,941	0
飛騨市	56,462	53,929	17,290	36,640	16,337	16,146	191	37,592	1,144	36,448	1
(94古川町)	7,333	7,128	4,013	3,115	3,501	3,488	13	3,627	525	3,103	-
(96河合村)	12,658	12,074	3,409	8,665	3,384	3,375	9	8,690	34	8,656	0
(97宮川村)	14,418	13,772	4,959	8,813	5,121	4,956	165	8,651	4	8,648	1
(98神岡町)	22,054	20,955	4,909	16,047	4,332	4,328	4	16,623	581	16,042	1
大野郡	15,167	14,438	1,751	12,687	1,667	1,661	7	12,771	91	12,680	0
89白川村	15,167	14,438	1,751	12,687	1,667	1,661	7	12,771	91	12,680	0

[資料] 県林政課調へ

単位：面積(ha)蓄積(千m³)

無立木地	総計	蓄積地								地域森林計画 対象森林面積	市 町 村 等		
		蓄立		木				人工林				天然林	
		針葉樹計	広葉樹計	小計	針葉樹	広葉樹	小計	針葉樹	広葉樹				
2,724	22,277	17,367	4,909	16,601	16,583	18	5,676	785	4,891	89,870	郡上		
2,724	22,277	17,367	4,909	16,601	16,583	18	5,676	785	4,891	89,870			
228	5,895	4,919	975	4,662	4,655	7	1,233	264	968	22,024	45		
216	3,583	2,870	714	2,771	2,768	3	812	101	711	13,614	46		
1,505	3,500	2,434	1,066	2,350	2,347	4	1,150	88	1,062	16,204	47		
288	1,790	1,249	541	1,167	1,166	1	623	83	541	7,477	48		
55	1,594	1,193	400	1,147	1,147	1	446	47	400	6,986	49		
235	3,536	2,637	899	2,618	2,615	3	918	22	896	14,424	50		
197	2,379	2,065	314	1,886	1,885	1	493	180	313	9,141	51		
1,608	12,766	11,155	1,612	9,113	9,096	18	3,653	2,059	1,594	58,765	可茂		
63	493	374	120	206	205	0	288	168	119	2,940	52		
300	381	247	133	191	184	7	189	64	126	3,321			
290	352	222	130	177	170	7	175	52	123	3,151	53		
10	28	25	3	14	14	0	14	11	3	169	62		
1,129	11,357	10,115	1,242	8,365	8,356	10	2,991	1,759	1,232	49,199			
30	52	41	11	12	12	0	41	30	11	461	54		
16	100	76	23	28	28	0	72	48	23	641	55		
65	623	532	91	360	359	1	263	173	90	2,855	56		
189	1,720	1,521	200	1,221	1,220	1	499	301	198	6,737	57		
380	2,425	2,197	228	1,873	1,869	4	552	328	224	10,123	58		
362	4,602	4,009	593	3,363	3,362	2	1,238	647	591	20,970	59		
87	1,834	1,738	96	1,508	1,506	2	327	233	94	7,413	60		
116	536	419	117	351	351	0	185	68	117	3,305			
116	536	419	117	351	351	0	185	68	117	3,305	61		
1,366	3,027	2,179	847	1,797	1,789	8	1,230	390	839	23,803	東濃		
350	434	292	141	241	240	1	193	53	140	4,237			
304	378	247	131	196	194	1	182	52	130	3,767	63		
47	56	46	10	46	45	0	10	0	10	469	66		
539	1,705	1,226	479	935	931	4	770	295	476	11,961	64		
476	888	661	227	621	618	3	267	43	224	7,606	65		
2,153	17,328	14,995	2,333	13,200	13,190	10	4,128	1,805	2,323	72,023	恵那		
1,202	9,224	8,079	1,145	6,934	6,930	4	2,290	1,150	1,140	37,793			
631	2,844	2,345	499	2,061	2,061	1	783	284	499	12,708	67		
58	629	592	37	506	505	0	124	87	37	2,219	69		
40	406	394	12	323	323	0	83	71	12	1,478	70		
73	1,431	1,302	129	1,195	1,195	0	235	107	129	5,598	71		
97	1,079	988	91	888	888	0	191	100	91	4,297	72		
186	1,568	1,357	211	1,042	1,042	1	525	315	210	6,533	73		
90	745	669	77	496	494	2	249	175	75	3,380	74		
27	522	433	89	422	422	1	100	11	89	1,579			
951	8,104	6,916	1,188	6,266	6,260	6	1,838	656	1,183	34,230			
345	2,706	2,287	419	2,050	2,049	2	656	238	418	11,512	68		
73	418	348	70	300	299	1	118	49	69	1,837	75		
182	782	589	193	519	519	0	264	71	193	4,353	76		
138	1,164	958	206	777	776	1	387	182	205	5,438	77		
53	787	700	87	630	630	0	156	70	86	3,008	78		
161	2,246	2,033	213	1,989	1,987	2	257	46	211	8,081	79		
1,102	15,304	13,147	2,158	12,283	12,274	9	3,022	873	2,149	55,280	下呂		
1,102	15,304	13,147	2,158	12,283	12,274	9	3,022	873	2,149	55,280			
275	3,414	3,049	365	2,883	2,881	2	531	168	363	10,778	80		
195	1,904	1,451	453	1,411	1,409	1	493	41	452	7,967	81		
325	4,506	4,081	426	3,736	3,734	3	770	347	423	15,417	82		
194	3,733	3,131	603	2,855	2,853	2	879	278	601	14,792	83		
113	1,747	1,436	311	1,398	1,398	1	348	38	310	6,327	84		
8,654	37,480	20,504	16,976	18,760	18,730	30	18,720	1,774	16,946	190,860	飛騨		
5,394	22,819	14,169	8,650	12,634	12,623	11	10,185	1,545	8,639	119,318			
316	2,021	1,438	583	1,165	1,163	1	856	274	582	9,702	85		
817	2,870	1,851	1,019	1,654	1,654	1	1,216	197	1,019	15,667	86		
844	3,471	1,688	1,783	1,517	1,516	1	1,954	172	1,783	20,590	87		
693	3,242	1,733	1,509	1,657	1,657	0	1,585	76	1,509	14,990	88		
77	628	454	174	358	357	1	270	97	173	3,166	90		
404	1,927	1,588	339	1,435	1,435	0	492	154	338	7,957	91		
336	2,041	1,593	448	1,520	1,519	1	520	73	447	9,391	92		
938	1,644	849	795	744	741	3	900	108	792	11,116	93		
187	1,385	1,079	307	934	933	1	451	146	305	6,990	95		
780	3,589	1,896	1,693	1,649	1,647	2	1,940	249	1,691	19,747	99		
2,531	11,846	5,719	6,127	5,526	5,509	18	6,319	210	6,109	56,383			
205	1,588	1,143	444	1,044	1,043	1	544	100	443	7,321	94		
584	2,786	1,326	1,460	1,320	1,319	1	1,466	7	1,459	12,651	96		
645	3,192	1,734	1,458	1,748	1,733	15	1,444	1	1,443	14,409	97		
1,098	4,280	1,516	2,764	1,415	1,415	0	2,865	101	2,764	22,001	98		
729	2,815	617	2,198	599	598	1	2,216	19	2,197	15,160			
729	2,815	617	2,198	599	598	1	2,216	19	2,197	15,160	89		

〔注〕「無立木地」とは人工林・天然林伐採跡地、岩石地・崩壊地・更新困難地、その他未立木地を指す。

(4) 林野庁所管国有林(直営林)林種別面積・蓄積

年度・郡市町村	総計	面積														
		立木									地					
		合計	小計	人工林						天然林						
スギ	ヒノキ			アカ・カロマツ	カロマツ	他針葉樹	広葉樹	小計	スギ	ヒノキ	アカ・カロマツ	カロマツ	他針葉樹	広葉樹		
平成24年度	173,721	149,785	61,538	13,210	29,056	284	15,084	903	3,002	88,246	138	5,168	209	176	25,333	57,223
平成25年度	173,721	149,778	61,513	13,188	29,046	309	15,084	878	3,008	88,265	142	5,170	209	176	25,333	57,235
平成26年度	173,701	149,770	61,326	13,118	28,937	298	14,982	851	3,140	88,443	146	5,206	210	184	25,280	57,417
平成27年度	173,701	149,772	61,330	13,119	28,940	298	14,982	851	3,140	88,442	146	5,206	210	184	25,280	57,415
平成28年度	173,313	149,731	61,267	13,105	28,911	298	14,960	851	3,142	88,464	146	5,207	210	184	25,289	57,427
岐阜	5,427	5,051	806	320	380	0	6	5	95	4,245	7	219	54	-	95	3,871
岐阜市	196	179	12	1	11	0	-	-	0	167	1	36	54	-	-	76
(1岐阜市)	-	-	-	-	...
(7柳津町)	-	-	-	-	...
2羽島市	-	-	-	-	-	-	-	-	-	-	-	-	-	-	-	-
各務原市	-	-	-	-	-	-	-	-	-	-	-	-	-	-	-	-
(3各務原市)	-	-	-	-	-	-	-	-	-	-	-	-	-	-	-	-
(4川島町)	-	-	-	-	-	-	-	-	-	-	-	-	-	-	-	-
山県市	511	490	342	67	255	-	-	0	20	148	-	20	0	-	15	112
(35高富町)	-	-	-	-
(36伊自良村)	-	-	-	-
(37美山町)	-	-	-	-
瑞穂市	-	-	-	-	-	-	-	-	-	-	-	-	-	-	-	-
(30穂積町)	-	-	-	-	-	-	-	-	-	-	-	-	-	-	-	-
(31巢南町)	-	-	-	-	-	-	-	-	-	-	-	-	-	-	-	-
本巣市	4,720	4,382	451	252	114	-	6	5	74	3,930	6	163	-	-	79	3,683
(29本巣町)	-	-	-
(32真正町)	-	-	-
(33糸貫町)	-	-	-
(34根尾村)	-	-	-
羽島郡	-	-	-	-	-	-	-	-	-	-	-	-	-	-	-	-
5岐南町	-	-	-	-	-	-	-	-	-	-	-	-	-	-	-	-
6笠松町	-	-	-	-	-	-	-	-	-	-	-	-	-	-	-	-
本巣郡	-	-	-	-	-	-	-	-	-	-	-	-	-	-	-	-
28北方町	-	-	-	-	-	-	-	-	-	-	-	-	-	-	-	-
西濃	-	-	-	-	-	-	-	-	-	-	-	-	-	-	-	-
大垣市	-	-	-	-	-	-	-	-	-	-	-	-	-	-	-	-
(8大垣市)	-	-	-	-	-	-	-	-	-	-	-	-	-	-	-	-
(13上石津町)	-	-	-	-	-	-	-	-	-	-	-	-	-	-	-	-
(19墨俣町)	-	-	-	-	-	-	-	-	-	-	-	-	-	-	-	-
海津市	-	-	-	-	-	-	-	-	-	-	-	-	-	-	-	-
(9海津町)	-	-	-	-	-	-	-	-	-	-	-	-	-	-	-	-
(10平田町)	-	-	-	-	-	-	-	-	-	-	-	-	-	-	-	-
(11南濃町)	-	-	-	-	-	-	-	-	-	-	-	-	-	-	-	-
養老郡	-	-	-	-	-	-	-	-	-	-	-	-	-	-	-	-
12養老町	-	-	-	-	-	-	-	-	-	-	-	-	-	-	-	-
不破郡	-	-	-	-	-	-	-	-	-	-	-	-	-	-	-	-
14垂井町	-	-	-	-	-	-	-	-	-	-	-	-	-	-	-	-
15関ヶ原町	-	-	-	-	-	-	-	-	-	-	-	-	-	-	-	-
安八郡	-	-	-	-	-	-	-	-	-	-	-	-	-	-	-	-
16神戸町	-	-	-	-	-	-	-	-	-	-	-	-	-	-	-	-
17輪之内町	-	-	-	-	-	-	-	-	-	-	-	-	-	-	-	-
18安八町	-	-	-	-	-	-	-	-	-	-	-	-	-	-	-	-
揖斐	5,239	4,867	603	162	339	1	-	0	101	4,264	4	5	-	2	10	4,243
揖斐郡	5,239	4,867	603	162	339	1	-	0	101	4,264	4	5	-	2	10	4,243
揖斐川町	5,239	4,867	603	162	339	1	-	0	101	4,264	4	5	-	2	10	4,243
(20揖斐川町)	-	-
(21谷汲村)	-	-
(24春日村)	-	-
(25久瀬村)	-	-
(26藤橋村)	-	-
(27坂内村)	-	-
22大野町	-	-	-	-	-	-	-	-	-	-	-	-	-	-	-	-
23池田町	-	-	-	-	-	-	-	-	-	-	-	-	-	-	-	-
中濃	534	518	350	119	219	6	-	0	5	168	0	3	27	-	4	134
関市	328	322	190	91	100	-	-	-	-	132	-	0	-	-	4	128
(38関市)	-	-	-	-	...	-	...	-	-
(40洞戸村)	-	-	-	-	...	-	...	-	-
(41板取村)	-	-	-	-	...	-	...	-	-
(42武芸川町)	-	-	-	-	...	-	...	-	-
(43武儀町)	-	-	-	-	...	-	...	-	-
(44上之保村)	-	-	-	-	...	-	...	-	-
39美濃市	206	196	160	28	120	6	-	0	5	36	0	3	27	-	-	6

[資料] 中部森林管理局調べ

[注] 蓄積について「竹林」は調査していない。また「無立木地」は蓄積なし 官行造林は含まない。

単位：面積(ha)蓄積(千m)

竹	無立	その	総計	蓄積地																その
				人工林								天然林								
				合計	小計	スギ	ヒノキ	アカ・クロマツ	カラマツ	他針葉樹	広葉樹	小計	スギ	ヒノキ	アカ・クロマツ	カラマツ	他針葉樹	広葉樹	他	
-	564	23,372	26,943	26,942	13,237	2,766	6,217	55	3,050	155	994	13,704	25	1,196	31	16	4,465	7,971	1	
-	568	23,375	27,280	27,279	13,521	2,840	6,360	60	3,097	153	1,010	13,758	26	1,199	31	17	4,469	8,016	1	
-	556	23,376	27,231	27,230	13,469	3,003	6,103	56	3,123	147	1,037	13,760	26	1,207	31	17	4,471	8,008	1	
-	553	23,376	27,281	27,279	13,517	3,020	6,132	56	3,123	147	1,038	13,763	26	1,207	31	17	4,471	8,010	1	
-	579	23,004	27,688	27,688	13,899	3,068	6,423	59	3,146	150	1,052	13,789	26	1,212	31	18	4,475	8,027	0	
-	-	376	762	762	166	61	89	0	1	1	14	596	0	36	7	-	15	538	-	
-	-	17	23	23	2	0	2	0	-	-	0	21	0	5	7	-	-	9	-	
-	-	-	-	-	-	-	...	-	
-	-	-	-	-	-	-	...	-	
-	-	-	-	-	-	-	...	-	
-	-	-	-	-	-	-	...	-	
-	-	21	112	112	94	20	69	-	-	0	5	18	-	3	0	-	2	12	-	
-	-	-	-	-	-	-	
-	-	-	-	-	-	-	
-	-	-	-	-	-	-	
-	-	-	-	-	-	-	
-	-	-	-	-	-	-	
-	-	-	-	-	-	-	
-	-	-	-	-	-	-	
-	-	-	-	-	-	-	
-	-	338	627	627	70	41	19	-	1	1	9	557	0	28	-	-	13	516	-	
-	-	-	-	-	-	-	
-	-	-	-	-	-	-	
-	-	-	-	-	-	-	
-	-	-	-	-	-	-	
-	-	-	-	-	-	-	
-	-	-	-	-	-	-	
-	-	-	-	-	-	-	
-	-	-	-	-	-	-	
-	-	-	-	-	-	-	
-	-	-	-	-	-	-	
-	-	-	-	-	-	-	
-	-	-	-	-	-	-	
-	-	-	-	-	-	-	
-	-	-	-	-	-	-	
-	-	-	-	-	-	-	
-	-	-	-	-	-	-	
-	-	-	-	-	-	-	
-	-	-	-	-	-	-	
-	-	-	-	-	-	-	
-	-	-	-	-	-	-	
-	-	-	-	-	-	-	
-	-	-	-	-	-	-	
-	-	-	-	-	-	-	
-	-	-	-	-	-	-	
-	-	-	-	-	-	-	
-	-	-	-	-	-	-	
-	-	-	-	-	-	-	
-	-	-	-	-	-	-	
-	-	-	-	-	-	-	
-	-	-	-	-	-	-	
-	-	-	-	-	-	-	
-	-	-	-	-	-	-	
-	-	-	-	-	-	-	
-	-	-	-	-	-	-	
-	-	-	-	-	-	-	
-	-	-	-	-	-	-	
-	-	-	-	-	-	-	
-	-	-	-	-	-	-	
-	-	-	-	-	-	-	
-	-	-	-	-	-	-	
-	-	-	-	-	-	-	
-	-	-	-	-	-	-	
-	-	-	-	-	-	-	
-	-	-	-	-	-	-	
-	-	-	-	-	-	-	
-	-	-	-	-	-	-	
-	-	-	-	-	-	-	
-	-	-	-	-	-	-	
-	-	-	-	-	-	-	
-	-	-	-	-	-	-	
-	-	-	-	-	-	-	
-	-	-	-	-	-	-	
-	-	-	-	-	-	-	
-	-	-	-	-	-	-	
-	-	-	-	-	-	-	
-	-	-	-	-	-	-	
-	-	-	-	-	-	-	
-	-	-	-	-	-	-	
-	-	-	-	-	-	-	
-	-	-	-	-	-	-	
-	-	-	-	-	-	-	
-	-	-	-	-	-	-	
-	-	-	-	-	-	-	
-	-	-	-	-	-	-	
-	-	-	-	-	-	-	
-	-	-	-	-	-	-	
-	-	-	-	-	-	-	
-	-	-	-	-	-	-	
-	-	-	-	-	-	-	
-	-	-	-	-	-	...			

(4) 林野庁所管国有林(直営林)林種別面積・蓄積(続き)

郡市町村	総計	面積														
		立木										地				
		合計	小計	人工林							小計	天然林				
スギ	ヒノキ			アカ・クロマツ	カラマツ	他針葉樹	広葉樹	スギ	ヒノキ	アカ・クロマツ		カラマツ	他針葉樹	広葉樹		
郡上	1,320	1,195	683	204	343	2	50	3	80	512	19	29	2	0	11	450
郡上	1,320	1,195	683	204	343	2	50	3	80	512	19	29	2	0	11	450
(45)八幡町
(46)大和町
(47)白鳥町
(48)高鷺村
(49)美並村
(50)明宝村
(51)和良村
可茂	1,912	1,781	1,676	507	1,114	14	-	8	32	105	1	28	9	-	37	31
52)美濃加茂市	-	-	-	-	-	-	-	-	-	-	-	-	-	-	-	-
可児市	-	-	-	-	-	-	-	-	-	-	-	-	-	-	-	-
(53)可児市	-	-	-	-	-	-	-	-	-	-	-	-	-	-	-	-
(62)兼山町	-	-	-	-	-	-	-	-	-	-	-	-	-	-	-	-
加茂郡	1,912	1,781	1,676	507	1,114	14	-	8	32	105	1	28	9	-	37	31
54)坂祝町	-	-	-	-	-	-	-	-	-	-	-	-	-	-	-	-
55)富加町	-	-	-	-	-	-	-	-	-	-	-	-	-	-	-	-
56)川辺町	-	-	-	-	-	-	-	-	-	-	-	-	-	-	-	-
57)七宗町	1,508	1,396	1,303	356	893	14	-	8	31	93	-	27	8	-	32	25
58)八百津町	-	-	-	-	-	-	-	-	-	-	-	-	-	-	-	-
59)白川町	-	-	-	-	-	-	-	-	-	-	-	-	-	-	-	-
60)東白川村	404	385	372	151	221	-	-	0	1	12	1	1	1	-	4	6
可児郡	-	-	-	-	-	-	-	-	-	-	-	-	-	-	-	-
61)御嵩町	-	-	-	-	-	-	-	-	-	-	-	-	-	-	-	-
東濃	231	218	201	15	135	37	-	7	7	16	-	3	8	-	6	1
多治見市	-	-	-	-	-	-	-	-	-	-	-	-	-	-	-	-
(63)多治見市	-	-	-	-	-	-	-	-	-	-	-	-	-	-	-	-
(66)笠原町	-	-	-	-	-	-	-	-	-	-	-	-	-	-	-	-
64)瑞浪市	231	218	201	15	135	37	-	7	7	16	-	3	8	-	6	1
65)土岐市	-	-	-	-	-	-	-	-	-	-	-	-	-	-	-	-
恵那	20,874	18,980	9,251	947	7,065	46	402	117	674	9,729	30	2,850	68	17	3,190	3,575
中津川市	16,081	14,522	6,169	488	4,870	5	297	99	410	8,353	5	2,706	0	15	2,922	2,704
(67)中津川市
(69)坂下町
(70)川上村
(71)加子母村
(72)付知町
(73)福岡町
(74)蛭川村
(長野県)山口村
恵那市	4,794	4,458	3,082	459	2,195	41	104	18	264	1,376	25	143	67	2	268	870
(68)恵那市
(75)岩村町
(76)山岡町
(77)明智町
(78)串原村
(79)上矢作町
下呂	21,931	20,096	13,648	999	9,255	124	2,380	136	755	6,447	4	669	3	32	2,294	3,444
下呂市	21,931	20,096	13,648	999	9,255	124	2,380	136	755	6,447	4	669	3	32	2,294	3,444
(80)萩原町
(81)小坂町
(82)下呂町
(83)金山町
(84)馬瀬村
飛騨	115,844	97,026	34,049	9,831	10,061	68	12,123	574	1,392	62,977	81	1,401	39	133	19,644	41,679
高山市	80,235	69,022	28,135	6,296	9,733	57	10,353	505	1,192	40,887	38	1,189	34	89	16,394	23,144
(85)高山市
(86)丹生川村
(87)清見川村
(88)荘川村
(90)宮川村
(91)久々野町
(92)朝日村
(93)高根村
(95)国府町
(99)上宝村
飛騨市	16,812	15,618	5,149	3,302	223	11	1,393	69	150	10,469	39	51	3	44	1,916	8,416
(94)古川町
(96)河合村
(97)宮川村
(98)神岡町
大野郡	18,797	12,385	765	233	105	-	376	-	51	11,620	3	161	2	0	1,334	10,120
89)白川村	18,797	12,385	765	233	105	-	376	-	51	11,620	3	161	2	0	1,334	10,120

[資料] 中部森林管理局調べ

[注] 蓄積について「竹林」は調査していない。また「無立木地」は蓄積なし。官行造林は含まない。

単位：面積(ha)蓄積(千m³)

竹	無立	その他	総計	蓄 積 地														その他	
				合計	人 工 林						天 然 林								
					小計	スギ	ヒノキ	アカ・クロマツ	カラマツ	他針葉樹	広葉樹	小計	スギ	ヒノキ	アカ・クロマツ	カラマツ	他針葉樹		広葉樹
-	-	125	176	176	121	55	48	0	6	1	11	55	6	7	0	0	2	40	-
-	-	125	176	176	121	55	48	0	6	1	11	55	6	7	0	0	2	40	-
-	-	-
-	-	-
-	-	-
-	-	-
-	-	-
-	-	-
-	6	125	545	545	524	188	320	4	-	2	9	22	0	5	2	-	8	6	-
-	-	-	-	-	-	-	-	-	-	-	-	-	-	-	-	-	-	-	-
-	-	-	-	-	-	-	-	-	-	-	-	-	-	-	-	-	-	-	-
-	-	-	-	-	-	-	-	-	-	-	-	-	-	-	-	-	-	-	-
-	6	125	545	545	524	188	320	4	-	2	9	22	0	5	2	-	8	6	-
-	-	-	-	-	-	-	-	-	-	-	-	-	-	-	-	-	-	-	-
-	-	-	-	-	-	-	-	-	-	-	-	-	-	-	-	-	-	-	-
-	-	-	-	-	-	-	-	-	-	-	-	-	-	-	-	-	-	-	-
-	-	112	435	435	416	129	272	4	-	2	9	20	0	5	2	-	7	5	-
-	-	-	-	-	-	-	-	-	-	-	-	-	-	-	-	-	-	-	-
-	-	-	-	-	-	-	-	-	-	-	-	-	-	-	-	-	-	-	-
-	6	13	110	110	108	59	49	-	-	0	0	2	0	0	0	-	1	1	-
-	-	-	-	-	-	-	-	-	-	-	-	-	-	-	-	-	-	-	-
-	-	-	-	-	-	-	-	-	-	-	-	-	-	-	-	-	-	-	-
-	-	14	51	51	49	4	32	9	-	2	2	2	-	0	1	-	1	0	-
-	-	-	-	-	-	-	-	-	-	-	-	-	-	-	-	-	-	-	-
-	-	-	-	-	-	-	-	-	-	-	-	-	-	-	-	-	-	-	-
-	-	14	51	51	49	4	32	9	-	2	2	2	-	0	1	-	1	0	-
-	-	-	-	-	-	-	-	-	-	-	-	-	-	-	-	-	-	-	-
-	286	1,609	4,539	4,539	2,350	306	1,733	12	86	33	179	2,189	7	752	9	2	749	670	0
-	282	1,278	3,539	3,539	1,609	173	1,228	1	61	28	118	1,930	1	724	0	1	694	509	0
-	-
-	-
-	-
-	-
-	-
-	-
-	-
-	-
-	-
-	4	332	1,000	1,000	741	133	505	12	25	5	61	259	6	28	9	0	54	161	-
-	-	-	-	-	-	-	-	-	-	-	-	-	-	-	-	-	-	-	-
-	-	-	-	-	-	-	-	-	-	-	-	-	-	-	-	-	-	-	-
-	-	-	-	-	-	-	-	-	-	-	-	-	-	-	-	-	-	-	-
-	-	-	-	-	-	-	-	-	-	-	-	-	-	-	-	-	-	-	-
-	-	-	-	-	-	-	-	-	-	-	-	-	-	-	-	-	-	-	-
-	-	-	-	-	-	-	-	-	-	-	-	-	-	-	-	-	-	-	-
-	-	-	-	-	-	-	-	-	-	-	-	-	-	-	-	-	-	-	-
-	-	-	-	-	-	-	-	-	-	-	-	-	-	-	-	-	-	-	-
-	-	-	-	-	-	-	-	-	-	-	-	-	-	-	-	-	-	-	-
-	-	-	-	-	-	-	-	-	-	-	-	-	-	-	-	-	-	-	-
-	152	1,683	4,682	4,682	3,291	326	2,198	20	521	36	190	1,391	1	182	1	2	659	546	-
-	152	1,683	4,682	4,682	3,291	326	2,198	20	521	36	190	1,391	1	182	1	2	659	546	-
-	-	-	-	-	-	-	-	-	-	-	-	-	-	-	-	-	-	-	-
-	-	-	-	-	-	-	-	-	-	-	-	-	-	-	-	-	-	-	-
-	-	-	-	-	-	-	-	-	-	-	-	-	-	-	-	-	-	-	-
-	-	-	-	-	-	-	-	-	-	-	-	-	-	-	-	-	-	-	-
-	-	-	-	-	-	-	-	-	-	-	-	-	-	-	-	-	-	-	-
-	-	-	-	-	-	-	-	-	-	-	-	-	-	-	-	-	-	-	-
-	-	-	-	-	-	-	-	-	-	-	-	-	-	-	-	-	-	-	-
-	-	-	-	-	-	-	-	-	-	-	-	-	-	-	-	-	-	-	-
-	132	18,687	16,018	16,018	7,175	2,051	1,869	12	2,532	77	634	8,843	11	228	7	14	3,038	5,546	-
-	128	11,085	11,772	11,772	6,080	1,416	1,826	10	2,249	73	507	5,693	7	194	6	10	2,543	2,932	-
-	-	-	-	-	-	-	-	-	-	-	-	-	-	-	-	-	-	-	-
-	-	-	-	-	-	-	-	-	-	-	-	-	-	-	-	-	-	-	-
-	-	-	-	-	-	-	-	-	-	-	-	-	-	-	-	-	-	-	-
-	-	-	-	-	-	-	-	-	-	-	-	-	-	-	-	-	-	-	-
-	-	-	-	-	-	-	-	-	-	-	-	-	-	-	-	-	-	-	-
-	-	-	-	-	-	-	-	-	-	-	-	-	-	-	-	-	-	-	-
-	-	-	-	-	-	-	-	-	-	-	-	-	-	-	-	-	-	-	-
-	-	-	-	-	-	-	-	-	-	-	-	-	-	-	-	-	-	-	-
-	-	-	-	-	-	-	-	-	-	-	-	-	-	-	-	-	-	-	-
-	4	1,190	2,369	2,369	1,008	614	33	2	247	4	108	1,361	4	8	0	4	293	1,053	-
-	-	-	-	-	-	-	-	-	-	-	-	-	-	-	-	-	-	-	-
-	-	-	-	-	-	-	-	-	-	-	-	-	-	-	-	-	-	-	-
-	-	-	-	-	-	-	-	-	-	-	-	-	-	-	-	-	-	-	-
-	-	-	-	-	-	-	-	-	-	-	-	-	-	-	-	-	-	-	-
-	-	-	-	-	-	-	-	-	-	-	-	-	-	-	-	-	-	-	-
-	-	-	-	-	-	-	-	-	-	-	-	-	-	-	-	-	-	-	-
-	-	-	-	-	-	-	-	-	-	-	-	-	-	-	-	-	-	-	-
-	-	-	-	-	-	-	-	-	-	-	-	-	-	-	-	-	-	-	-
-	-	6,412	1,876	1,876	86	21	10	-	36	-	20	1,790	0	27	0	0	202	1,561	-
-	-	6,412	1,876	1,876	86	21	10	-	36	-	20	1,790	0	27	0	0	202	1,561	-

[注] 「無立木地」は人工林・天然林伐採跡地、未立木地を、「その他」は林地以外の国有林野の林地(附帯地・貸地・雑地)をそれぞれ指す。

(5) 林野庁所管国有林(官行造林地)林種別面積・蓄積

単位:面積(ha)、蓄積(千m³)

年度・郡市町村	面積											蓄積										
	総計	立木地・人工林							竹	無立木地	その他	総計	立木地・人工林							その他		
		合計	スギ	ヒノキ	アカ クロマツ	カラ マツ	他 針葉樹	広葉樹					合計	スギ	ヒノキ	アカ クロマツ	カラ マツ	他 針葉樹	広葉樹			
平成24年度	5,805	5,446	1,298	2,814	225	656	104	349	-	-	359	1,355	1,355	338	722	63	147	23	62	-		
平成25年度	5,778	5,423	1,297	2,793	225	656	104	349	-	-	354	1,375	1,375	343	730	64	152	23	63	-		
平成26年度	5,949	5,592	1,326	2,881	226	692	104	363	-	-	356	1,356	1,356	340	715	61	154	23	62	-		
平成27年度	5,387	5,046	1,205	2,536	213	648	99	346	-	-	341	1,254	1,254	319	645	58	149	22	61	-		
平成28年度	5,273	4,938	1,188	2,451	212	648	96	342	-	-	335	1,254	1,254	317	644	59	150	22	61	-		
岐阜	272	239	46	138	4	-	3	48	-	-	33	60	60	12	40	1	-	1	7	-		
岐阜市	-	-	-	-	-	-	-	-	-	-	-	-	-	-	-	-	-	-	-	-		
(1岐阜市)	-	-	-	-	-	-	-	-	-	-	-	-	-	-	-	-	-	-	-	-		
(7柳津町)	-	-	-	-	-	-	-	-	-	-	-	-	-	-	-	-	-	-	-	-		
2羽島市	-	-	-	-	-	-	-	-	-	-	-	-	-	-	-	-	-	-	-	-		
各務原市	-	-	-	-	-	-	-	-	-	-	-	-	-	-	-	-	-	-	-	-		
(3各務原市)	-	-	-	-	-	-	-	-	-	-	-	-	-	-	-	-	-	-	-	-		
(4川島町)	-	-	-	-	-	-	-	-	-	-	-	-	-	-	-	-	-	-	-	-		
山県市	144	121	32	48	-	-	3	37	-	-	23	24	24	8	11	-	-	1	4	-		
(35高富町)		
(36伊自良村)		
(37美山町)		
瑞穂市	-	-	-	-	-	-	-	-	-	-	-	-	-	-	-	-	-	-	-	-		
(30穂積町)	-	-	-	-	-	-	-	-	-	-	-	-	-	-	-	-	-	-	-	-		
(31巣南町)	-	-	-	-	-	-	-	-	-	-	-	-	-	-	-	-	-	-	-	-		
本巣市	128	118	14	90	4	-	-	11	-	-	10	36	36	4	29	1	-	-	3	-		
(29本巣町)		
(32真正町)		
(33糸貫町)		
(34根尾村)		
羽島郡	-	-	-	-	-	-	-	-	-	-	-	-	-	-	-	-	-	-	-	-		
5岐南町	-	-	-	-	-	-	-	-	-	-	-	-	-	-	-	-	-	-	-	-		
6笠松町	-	-	-	-	-	-	-	-	-	-	-	-	-	-	-	-	-	-	-	-		
本巣郡	-	-	-	-	-	-	-	-	-	-	-	-	-	-	-	-	-	-	-	-		
28北方町	-	-	-	-	-	-	-	-	-	-	-	-	-	-	-	-	-	-	-	-		
西濃	-	-	-	-	-	-	-	-	-	-	-	-	-	-	-	-	-	-	-	-		
大垣市	-	-	-	-	-	-	-	-	-	-	-	-	-	-	-	-	-	-	-	-		
(8大垣市)	-	-	-	-	-	-	-	-	-	-	-	-	-	-	-	-	-	-	-	-		
(13上石津町)	-	-	-	-	-	-	-	-	-	-	-	-	-	-	-	-	-	-	-	-		
(19墨俣町)	-	-	-	-	-	-	-	-	-	-	-	-	-	-	-	-	-	-	-	-		
海津市	-	-	-	-	-	-	-	-	-	-	-	-	-	-	-	-	-	-	-	-		
(9海津町)	-	-	-	-	-	-	-	-	-	-	-	-	-	-	-	-	-	-	-	-		
(10平田町)	-	-	-	-	-	-	-	-	-	-	-	-	-	-	-	-	-	-	-	-		
(11南濃町)	-	-	-	-	-	-	-	-	-	-	-	-	-	-	-	-	-	-	-	-		
養老郡	-	-	-	-	-	-	-	-	-	-	-	-	-	-	-	-	-	-	-	-		
12養老町	-	-	-	-	-	-	-	-	-	-	-	-	-	-	-	-	-	-	-	-		
不破郡	-	-	-	-	-	-	-	-	-	-	-	-	-	-	-	-	-	-	-	-		
14垂井町	-	-	-	-	-	-	-	-	-	-	-	-	-	-	-	-	-	-	-	-		
15関ヶ原町	-	-	-	-	-	-	-	-	-	-	-	-	-	-	-	-	-	-	-	-		
安八郡	-	-	-	-	-	-	-	-	-	-	-	-	-	-	-	-	-	-	-	-		
16神戸町	-	-	-	-	-	-	-	-	-	-	-	-	-	-	-	-	-	-	-	-		
17輪之内町	-	-	-	-	-	-	-	-	-	-	-	-	-	-	-	-	-	-	-	-		
18安八町	-	-	-	-	-	-	-	-	-	-	-	-	-	-	-	-	-	-	-	-		
揖斐	327	315	54	242	-	5	-	14	-	-	12	88	88	22	62	-	2	-	3	-		
揖斐郡	327	315	54	242	-	5	-	14	-	-	12	88	88	22	62	-	2	-	3	-		
揖斐川町	327	315	54	242	-	5	-	14	-	-	12	88	88	22	62	-	2	-	3	-		
(20揖斐川町)		
(21谷汲村)		
(24春日村)		
(25久瀬村)		
(26藤橋村)		
(27坂内村)		
22大野町	-	-	-	-	-	-	-	-	-	-	-	-	-	-	-	-	-	-	-	-		
23池田町	-	-	-	-	-	-	-	-	-	-	-	-	-	-	-	-	-	-	-	-		
中濃	213	196	26	129	3	-	10	29	-	-	16	54	54	10	37	1	-	2	5	-		
関市	76	71	11	47	1	-	1	10	-	-	5	23	23	5	17	0	-	0	1	-		
(38関市)		
(40洞戸村)		
(41板取村)		
(42武芸川町)		
(43武儀町)		
(44上之保村)		
39美濃市	137	126	15	81	1	-	9	20	-	-	11	31	31	6	20	0	-	2	3	-		

[資料] 中部森林管理局調べ

[注] 蓄積について「竹林」は調査していない。また「無立木地」は蓄積なし。

「無立木地」は人工林・天然林伐採跡地、未立木地を、「その他」は林地以外の国有林野の林地(附帯地・貸地・雑地)をそれぞれ指す。

(5) 林野庁所管国有林(官行造林地)林種別面積・蓄積(続き)

単位:面積(ha)、蓄積(千m³)

郡市町村	面積											蓄積									
	総計	立木地・人工林								竹	無立	その他	総計	立木地・人工林							その他
		合計	スギ	ヒノキ	アカ クロマツ	カラ マツ	他 針葉樹	広葉樹	林					木地	合計	スギ	ヒノキ	アカ クロマツ	カラ マツ	他 針葉樹	
郡上	1,148	1,075	363	576	3	36	10	87	-	-	73	207	207	75	112	1	8	2	10	-	
郡上市	1,148	1,075	363	576	3	36	10	87	-	-	73	207	207	75	112	1	8	2	10	-	
(45八幡町)	-	-	-	
(46大和町)	-	-	-	
(47白鳥町)	-	-	-	
(48高鷺村)	-	-	-	
(49美並村)	-	-	-	
(50明宝村)	-	-	-	
(51和良村)	-	-	-	
可茂	218	206	7	112	78	-	-	10	-	-	11	39	39	2	21	15	-	-	2	-	
52美濃加茂市	-	-	-	-	-	-	-	-	-	-	-	-	-	-	-	-	-	-	-	-	
可児市	-	-	-	-	-	-	-	-	-	-	-	-	-	-	-	-	-	-	-	-	
(53可児市)	-	-	-	-	-	-	-	-	-	-	-	-	-	-	-	-	-	-	-	-	
(62兼山町)	-	-	-	-	-	-	-	-	-	-	-	-	-	-	-	-	-	-	-	-	
加茂郡	147	142	6	89	47	-	-	-	-	-	5	26	26	1	15	9	-	-	-	-	
54坂祝町	-	-	-	-	-	-	-	-	-	-	-	-	-	-	-	-	-	-	-	-	
55富加町	-	-	-	-	-	-	-	-	-	-	-	-	-	-	-	-	-	-	-	-	
56川辺町	-	-	-	-	-	-	-	-	-	-	-	-	-	-	-	-	-	-	-	-	
57七宗町	-	-	-	-	-	-	-	-	-	-	-	-	-	-	-	-	-	-	-	-	
58八百津町	147	142	6	89	47	-	-	-	-	-	5	26	26	1	15	9	-	-	-	-	
59白川町	-	-	-	-	-	-	-	-	-	-	-	-	-	-	-	-	-	-	-	-	
60東白川村	-	-	-	-	-	-	-	-	-	-	-	-	-	-	-	-	-	-	-	-	
可児郡	71	65	1	23	30	-	-	10	-	-	6	13	13	0	5	6	-	-	2	-	
61御嵩町	71	65	1	23	30	-	-	10	-	-	6	13	13	0	5	6	-	-	2	-	
東濃	301	292	8	166	57	-	-	61	-	-	9	100	100	3	61	19	-	-	17	-	
多治見市	208	201	4	107	36	-	-	54	-	-	6	65	65	2	37	12	-	-	15	-	
(63多治見市)	-	-	...	-	-	-	-	...	-	
(66笠原町)	-	-	...	-	-	-	-	...	-	
64瑞浪市	48	46	3	32	9	-	-	3	-	-	2	20	20	1	14	4	-	-	1	-	
65土岐市	46	45	1	27	13	-	-	4	-	-	1	15	15	0	10	3	-	-	1	-	
恵那	418	389	42	261	63	16	-	6	-	-	29	138	138	18	91	22	6	-	2	-	
中津川市	272	249	31	166	35	16	-	1	-	-	23	84	84	12	54	12	6	-	0	-	
(67中津川市)	-	...	-	-	-	...	-	
(69坂下町)	-	...	-	-	-	...	-	
(70川上村)	-	...	-	-	-	...	-	
(71加子母村)	-	...	-	-	-	...	-	
(72付知町)	-	...	-	-	-	...	-	
(73福岡町)	-	...	-	-	-	...	-	
(74蛭川村)	-	...	-	-	-	...	-	
(長野県山口村)	-	...	-	-	-	...	-	
恵那市	146	139	11	95	28	-	-	5	-	-	7	54	54	5	37	10	-	-	2	-	
(68恵那市)	-	...	-	-	-	...	-	
(75岩村町)	-	...	-	-	-	...	-	
(76山岡町)	-	...	-	-	-	...	-	
(77明智町)	-	...	-	-	-	...	-	
(78串原村)	-	...	-	-	-	...	-	
(79上矢作町)	-	...	-	-	-	...	-	
下呂	946	847	77	520	5	86	72	87	-	-	100	234	234	27	154	1	18	17	16	-	
下呂市	946	847	77	520	5	86	72	87	-	-	100	234	234	27	154	1	18	17	16	-	
(80萩原町)	-	-	-	
(81小坂町)	-	-	-	
(82下呂町)	-	-	-	
(83金山町)	-	-	-	
(84馬瀬村)	-	-	-	
飛騨	1,430	1,378	565	307	-	504	1	1	-	-	52	332	332	149	67	-	117	0	0	-	
高山市	607	579	139	188	-	250	1	1	-	-	28	144	144	40	46	-	59	0	0	-	
(85高山市)	-	-	-	
(86丹生川村)	-	-	-	
(87清見村)	-	-	-	
(88荘川村)	-	-	-	
(90宮川村)	-	-	-	
(91久々野町)	-	-	-	
(92朝日村)	-	-	-	
(93高根村)	-	-	-	
(95国府町)	-	-	-	
(99上宝村)	-	-	-	
飛騨市	823	799	427	119	-	254	-	-	-	-	24	188	188	109	21	-	58	-	-	-	
(94古川町)	-	-	-	
(96河合村)	-	-	-	
(97宮川村)	-	-	-	
(98神岡町)	-	-	-	
大野郡	-	-	-	-	-	-	-	-	-	-	-	-	-	-	-	-	-	-	-	-	
89白川村	-	-	-	-	-	-	-	-	-	-	-	-	-	-	-	-	-	-	-	-	

[注] 蓄積について「竹林」は調査していない。また「無立木地」は蓄積なし。
「無立木地」は人工林・天然林伐採跡地、未立木地を、「その他」は林地以外の国有林野の林地(附帯地・貸地・雑地)をそれぞれ指す。

(6) 県営林地の現状

年度・郡市町村	総 数		県 有 林						総 数	
	箇所数	面積	総 数		県 有 林		県民の山		箇所数	面積
			箇所数	面積	箇所数	面積	箇所数	面積		
	箇所	ha	箇所	ha	箇所	ha	箇所	ha	箇所	ha
平成24年度	143	7,795	22	3,989	8	2,396	14	1,592	121	3,806
平成25年度	143	7,795	22	3,989	8	2,396	14	1,592	121	3,806
平成26年度	136	7,712	22	3,989	8	2,396	14	1,592	114	3,723
平成27年度	129	7,508	22	3,989	8	2,396	14	1,592	107	3,519
平成28年度	121	7,366	22	3,989	8	2,397	14	1,592	99	3,377
岐 阜	11	301	2	147	-	-	2	147	9	154
岐 阜 市	-	-	-	-	-	-	-	-	-	-
(1 岐 阜 市)	-	-	-	-	-	-	-	-	-	-
(7 柳 津 町)	-	-	-	-	-	-	-	-	-	-
2 羽 島 市	-	-	-	-	-	-	-	-	-	-
各 務 原 市	-	-	-	-	-	-	-	-	-	-
(3 各 務 原 市)	-	-	-	-	-	-	-	-	-	-
(4 川 島 町)	-	-	-	-	-	-	-	-	-	-
山 県 市	9	154	-	-	-	-	-	-	9	154
(35 高 富 町)	-	-	-	-	-	-	-	-	-	-
(36 伊 自 良 村)	2	23	-	-	-	-	-	-	2	23
(37 美 山 町)	7	131	-	-	-	-	-	-	7	131
瑞 穂 市	-	-	-	-	-	-	-	-	-	-
(30 穂 積 町)	-	-	-	-	-	-	-	-	-	-
(31 巢 南 町)	-	-	-	-	-	-	-	-	-	-
本 巢 市	2	147	2	147	-	-	2	147	-	-
(29 本 巢 町)	-	-	-	-	-	-	-	-	-	-
(32 真 正 町)	-	-	-	-	-	-	-	-	-	-
(33 糸 貫 町)	-	-	-	-	-	-	-	-	-	-
(34 根 尾 村)	2	147	2	147	-	-	2	147	-	-
羽 島 郡	-	-	-	-	-	-	-	-	-	-
5 岐 南 町	-	-	-	-	-	-	-	-	-	-
6 笠 松 町	-	-	-	-	-	-	-	-	-	-
本 巢 郡	-	-	-	-	-	-	-	-	-	-
28 北 方 町	-	-	-	-	-	-	-	-	-	-
西 濃	12	164	2	25	2	25	-	-	10	139
大 垣 市	9	124	-	-	-	-	-	-	9	124
(8 大 垣 市)	-	-	-	-	-	-	-	-	-	-
(13 上 石 津 町)	9	124	-	-	-	-	-	-	9	124
(19 墨 俣 町)	-	-	-	-	-	-	-	-	-	-
海 津 市	-	-	-	-	-	-	-	-	-	-
(9 海 津 町)	-	-	-	-	-	-	-	-	-	-
(10 平 田 町)	-	-	-	-	-	-	-	-	-	-
(11 南 濃 町)	-	-	-	-	-	-	-	-	-	-
養 老 郡	2	25	2	25	2	25	-	-	-	-
12 養 老 町	2	25	2	25	2	25	-	-	-	-
不 破 郡	1	15	-	-	-	-	-	-	1	15
14 垂 井 町	-	-	-	-	-	-	-	-	-	-
15 関ヶ原町	1	15	-	-	-	-	-	-	1	15
安 八 郡	-	-	-	-	-	-	-	-	-	-
16 神 戸 町	-	-	-	-	-	-	-	-	-	-
17 輪 之 内 町	-	-	-	-	-	-	-	-	-	-
18 安 八 町	-	-	-	-	-	-	-	-	-	-
揖 斐	18	2,792	7	2,459	3	1,949	4	510	11	333
揖 斐 郡	18	2,792	7	2,459	3	1,949	4	510	11	333
揖 斐 川 町	18	2,792	7	2,459	3	1,949	4	510	11	333
(20 揖 斐 川 町)	-	-	-	-	-	-	-	-	-	-
(21 谷 汲 村)	4	125	1	80	-	-	1	80	3	45
(24 春 日 村)	5	207	1	33	-	-	1	33	4	174
(25 久 瀬 村)	3	101	1	60	-	-	1	60	2	41
(26 藤 橋 村)	4	1,963	3	1,949	3	1,949	-	-	1	14
(27 坂 内 村)	2	397	1	337	-	-	1	337	1	60
22 大 野 町	-	-	-	-	-	-	-	-	-	-
23 池 田 町	-	-	-	-	-	-	-	-	-	-
中 濃	4	97	-	-	-	-	-	-	4	97
関 市	4	97	-	-	-	-	-	-	4	97
(38 関 市)	-	-	-	-	-	-	-	-	-	-
(40 洞 戸 村)	-	-	-	-	-	-	-	-	-	-
(41 板 取 村)	3	85	-	-	-	-	-	-	3	85
(42 武 芸 川 町)	-	-	-	-	-	-	-	-	-	-
(43 武 儀 町)	-	-	-	-	-	-	-	-	-	-
(44 上 之 保 村)	1	12	-	-	-	-	-	-	1	12
39 美 濃 市	-	-	-	-	-	-	-	-	-	-

[資料] 県治山課調べ

[注] 公有林緑化の箇所数欄のうち、中津川市（旧加子母村）については、旧付知町と旧加子母村の両町村にまたがるため、旧付知町でカウントする。

(6) 県営林地の現状 (続き)

郡市町村	総 数		県 有 林						総 数	
	箇所数	面積	総 数		県 有 林		県民の山		箇所数	面積
			箇所数	面積	箇所数	面積	箇所数	面積		
郡 上	7	336	1	142	-	-	1	142	6	194
郡 上 市	7	336	1	142	-	-	1	142	6	194
(45) 八 幡 町	2	35	-	-	-	-	-	-	2	35
(46) 大 和 町	-	-	-	-	-	-	-	-	-	-
(47) 白 鳥 町	3	109	-	-	-	-	-	-	3	109
(48) 高 鷲 村	-	-	-	-	-	-	-	-	-	-
(49) 美 並 村	-	-	-	-	-	-	-	-	-	-
(50) 明 宝 村	2	193	1	142	-	-	1	142	1	51
(51) 和 良 村	-	-	-	-	-	-	-	-	-	-
可 茂	2	53	1	23	-	-	1	23	1	30
52 美濃加茂 市	-	-	-	-	-	-	-	-	-	-
可 児 市	-	-	-	-	-	-	-	-	-	-
53 可 児 市	-	-	-	-	-	-	-	-	-	-
62 兼 山 町	-	-	-	-	-	-	-	-	-	-
加 茂 郡	2	53	1	23	-	-	1	23	1	30
54 坂 祝 町	-	-	-	-	-	-	-	-	-	-
55 富 加 町	-	-	-	-	-	-	-	-	-	-
56 川 辺 町	-	-	-	-	-	-	-	-	-	-
57 七 宗 町	-	-	-	-	-	-	-	-	-	-
58 八 百 津 町	-	-	-	-	-	-	-	-	-	-
59 白 川 町	2	53	1	23	-	-	1	23	1	30
60 東 白 川 村	-	-	-	-	-	-	-	-	-	-
可 児 郡	-	-	-	-	-	-	-	-	-	-
61 御 嵩 町	-	-	-	-	-	-	-	-	-	-
東 濃	1	10	-	-	-	-	-	-	1	10
多 治 見 市	-	-	-	-	-	-	-	-	-	-
63 多 治 見 市	-	-	-	-	-	-	-	-	-	-
66 笠 原 町	-	-	-	-	-	-	-	-	-	-
64 瑞 浪 市	-	-	-	-	-	-	-	-	-	-
65 土 岐 市	1	10	-	-	-	-	-	-	1	10
恵 那	8	501	1	5	1	5	-	-	7	496
中 津 川 市	6	483	-	-	-	-	-	-	6	483
(67) 中 津 川 市	2	86	-	-	-	-	-	-	2	86
(69) 坂 下 町	-	-	-	-	-	-	-	-	-	-
(70) 川 上 村	-	-	-	-	-	-	-	-	-	-
(71) 加 子 母 村	1	271	-	-	-	-	-	-	1	271
(72) 付 知 町	2	85	-	-	-	-	-	-	2	85
(73) 福 岡 町	1	42	-	-	-	-	-	-	1	42
(74) 蛭 川 村	-	-	-	-	-	-	-	-	-	-
(長野県 山 口 村)	-	-	-	-	-	-	-	-	-	-
恵 那 市	2	18	1	5	1	5	-	-	1	13
(68) 恵 那 市	2	18	1	5	1	5	-	-	1	13
(75) 岩 村 町	-	-	-	-	-	-	-	-	-	-
(76) 山 岡 町	-	-	-	-	-	-	-	-	-	-
(77) 明 智 町	-	-	-	-	-	-	-	-	-	-
(78) 串 原 村	-	-	-	-	-	-	-	-	-	-
(79) 上 矢 作 町	-	-	-	-	-	-	-	-	-	-
下 呂	24	1,127	5	359	1	2	4	357	19	768
下 呂 市	24	1,127	5	359	1	2	4	357	19	768
(80) 萩 原 町	5	403	-	-	-	-	-	-	5	403
(81) 小 坂 町	3	172	2	134	-	-	2	134	1	38
(82) 下 呂 町	8	214	-	-	-	-	-	-	8	214
(83) 金 山 町	4	268	3	225	1	2	2	223	1	43
(84) 馬 瀬 村	4	71	-	-	-	-	-	-	4	71
飛 驒	34	1,984	3	829	1	416	2	413	31	1,155
高 山 市	22	1,762	3	829	1	416	2	413	19	933
(85) 高 山 市	1	32	-	-	-	-	-	-	1	32
(86) 丹 生 川 村	3	95	-	-	-	-	-	-	3	95
(87) 清 見 村	2	90	-	-	-	-	-	-	2	90
(88) 荘 川 村	1	55	-	-	-	-	-	-	1	55
(90) 宮 村	-	-	-	-	-	-	-	-	-	-
(91) 久 々 野 町	6	257	-	-	-	-	-	-	6	257
(92) 朝 日 村	4	656	1	347	-	-	1	347	3	309
(93) 高 根 村	3	146	1	66	-	-	1	66	2	80
(95) 国 府 町	2	431	1	416	1	416	-	-	1	15
(99) 上 宝 村	-	-	-	-	-	-	-	-	-	-
飛 驒 市	12	222	-	-	-	-	-	-	12	222
(94) 古 川 町	-	-	-	-	-	-	-	-	-	-
(96) 河 合 村	-	-	-	-	-	-	-	-	-	-
(97) 宮 川 村	7	145	-	-	-	-	-	-	7	145
(98) 神 岡 町	5	77	-	-	-	-	-	-	5	77
大 野 郡	-	-	-	-	-	-	-	-	-	-
89 白 川 村	-	-	-	-	-	-	-	-	-	-

(7) 民有林森林資源構成表

年齢級	種類	総計	小計	人工林					その他 針葉樹
				スギ	ヒノキ	アカマツ クロマツ	カラマツ		
1年齢級	面積	795	190	102	75	-	7	1	
	蓄積	-	-	-	-	-	-	-	
	成長量	-	-	-	-	-	-	-	
2年齢級	面積	905	751	310	387	0	2	1	
	蓄積	-	-	-	-	-	-	-	
	成長量	-	-	-	-	-	-	-	
3年齢級	面積	1,661	1,066	136	804	3	0	1	
	蓄積	134	81	14	56	0	0	0	
	成長量	10	7	1	6	0	0	0	
4年齢級	面積	3,664	3,198	346	2,672	2	0	2	
	蓄積	409	374	57	299	0	0	0	
	成長量	27	26	4	21	0	0	0	
5年齢級	面積	6,707	6,337	1,106	5,138	3	7	6	
	蓄積	1,052	1,023	239	777	0	1	0	
	成長量	51	50	11	39	0	0	0	
6年齢級	面積	13,208	12,242	2,544	9,549	12	7	20	
	蓄積	2,563	2,477	663	1,800	2	1	1	
	成長量	95	93	24	69	0	0	0	
7年齢級	面積	21,524	19,850	4,120	15,566	8	16	11	
	蓄積	4,979	4,807	1,278	3,514	1	3	1	
	成長量	145	142	36	105	0	0	0	
8年齢級	面積	33,109	30,393	7,566	22,473	69	99	36	
	蓄積	8,568	8,255	2,650	5,563	8	16	2	
	成長量	199	194	60	133	0	0	0	
9年齢級	面積	42,829	36,061	10,181	25,115	196	392	47	
	蓄積	10,279	9,455	3,444	5,915	28	51	3	
	成長量	191	178	63	113	0	0	0	
10年齢級	面積	57,825	40,368	15,130	23,260	991	916	45	
	蓄積	14,182	11,879	5,543	6,034	157	140	3	
	成長量	212	181	84	95	2	1	0	
11年齢級	面積	72,689	44,103	18,680	21,038	2,509	1,749	64	
	蓄積	17,791	13,887	7,255	5,909	424	287	5	
	成長量	214	171	91	77	3	1	0	
12年齢級	面積	78,261	39,016	17,280	16,420	2,343	2,865	46	
	蓄積	19,209	13,781	7,523	5,342	394	510	4	
	成長量	182	139	78	58	2	2	0	
13年齢級	面積	71,552	24,838	11,083	9,617	2,519	1,519	42	
	蓄積	15,711	9,005	5,124	3,238	359	273	4	
	成長量	116	76	45	30	1	1	0	
14年齢級	面積	51,936	9,431	4,391	3,527	1,138	333	11	
	蓄積	9,824	3,597	2,152	1,242	129	69	1	
	成長量	53	24	16	9	0	0	0	
15年齢級	面積	42,163	6,629	2,969	3,010	527	89	5	
	蓄積	8,164	2,716	1,525	1,112	58	17	1	
	成長量	39	16	9	7	0	0	0	
16年齢級	面積	36,601	6,376	2,643	3,292	347	48	17	
	蓄積	7,633	2,714	1,410	1,246	42	9	3	
	成長量	34	14	7	7	0	0	0	
17年齢級	面積	28,931	6,054	2,103	3,455	407	61	11	
	蓄積	6,356	2,576	1,155	1,356	49	13	2	
	成長量	25	11	5	7	0	0	0	
18年齢級	面積	25,011	5,737	1,800	3,466	388	65	11	
	蓄積	5,744	2,421	993	1,363	46	15	2	
	成長量	19	9	3	6	0	0	0	
19年齢級	面積	19,320	4,758	1,563	2,873	295	7	16	
	蓄積	4,608	2,095	885	1,174	31	2	3	
	成長量	13	7	2	4	0	-	0	
20年齢級	面積	14,079	4,031	1,336	2,393	274	7	15	
	蓄積	3,533	1,759	740	986	28	1	3	
	成長量	8	5	2	3	0	-	0	
21年齢級以上	面積	37,924	7,360	2,893	3,956	477	6	25	
	蓄積	8,649	3,329	1,634	1,645	43	1	5	
	成長量	13	7	3	4	-	-	-	
合計	(A)	660,696	308,789	108,282	178,089	12,506	8,196	431	
	面積	149,387	96,229	44,286	48,570	1,800	1,408	42	
	成長量	1,646	1,349	542	791	8	5	1	

未立木地	天然林		人工林		岩石地・崩壊地等 更新困難地		その他
面積	伐跡地	2,097	伐跡地	664		3,963	未立木地

〔資料〕 県林政課調べ

単位：面積(ha)、蓄積・成長量(千m³)

その他 広葉樹	小 計	天 然 林						種 類	齢 級
		ス ギ	ヒ ノ キ	アカマツ クロマツ	カラマツ	その他 針葉樹	その他 広葉樹		
5	605	0	1	1	-	-	603	面 積 蓄 積 成 長 量	1 齢 級
-	-	-	-	-	-	-	-		
-	-	-	-	-	-	-	-		
51	153	-	-	-	-	-	153	面 積 蓄 積 成 長 量	2 齢 級
-	-	-	-	-	-	-	-		
-	-	-	-	-	-	-	-		
122	594	-	1	0	-	0	594	面 積 蓄 積 成 長 量	3 齢 級
10	53	-	0	0	-	0	53		
0	2	-	0	0	-	-	2		
176	467	-	3	0	-	0	463	面 積 蓄 積 成 長 量	4 齢 級
17	36	-	0	0	-	0	35		
1	1	-	0	0	-	-	1		
75	371	-	1	1	-	7	362	面 積 蓄 積 成 長 量	5 齢 級
6	29	-	0	0	-	0	29		
0	1	-	0	0	-	0	1		
110	966	0	2	3	-	1	960	面 積 蓄 積 成 長 量	6 齢 級
10	86	0	0	0	-	0	85		
0	2	0	0	0	-	0	2		
129	1,675	0	4	20	-	4	1,646	面 積 蓄 積 成 長 量	7 齢 級
11	171	0	1	3	0	0	166		
0	4	0	0	0	-	0	3		
150	2,716	5	11	18	-	14	2,669	面 積 蓄 積 成 長 量	8 齢 級
15	313	2	3	5	-	1	302		
0	6	0	0	0	-	0	5		
131	6,768	6	19	120	1	37	6,585	面 積 蓄 積 成 長 量	9 齢 級
14	825	2	5	24	0	2	790		
0	13	0	0	0	0	0	12		
26	17,458	5	55	576	0	94	16,727	面 積 蓄 積 成 長 量	10 齢 級
3	2,303	2	14	95	0	8	2,184		
0	31	0	0	1	-	0	30		
64	28,585	6	72	2,298	5	239	25,966	面 積 蓄 積 成 長 量	11 齢 級
7	3,904	2	21	361	1	20	3,498		
0	43	0	0	2	0	0	40		
62	39,245	13	77	4,761	9	362	34,024	面 積 蓄 積 成 長 量	12 齢 級
7	5,428	5	23	811	2	38	4,549		
0	43	0	0	3	0	1	39		
57	46,714	6	112	5,528	7	421	40,640	面 積 蓄 積 成 長 量	13 齢 級
7	6,706	3	39	1,021	1	55	5,587		
0	40	0	0	2	0	1	37		
31	42,505	5	121	5,594	5	511	36,269	面 積 蓄 積 成 長 量	14 齢 級
4	6,228	2	42	1,042	1	72	5,068		
0	29	0	0	1	0	1	26		
29	35,534	5	173	4,995	6	790	29,565	面 積 蓄 積 成 長 量	15 齢 級
3	5,448	3	64	932	1	116	4,332		
0	23	0	0	1	-	1	21		
30	30,225	6	252	4,146	2	976	24,843	面 積 蓄 積 成 長 量	16 齢 級
4	4,919	3	109	789	0	151	3,867		
0	20	0	1	0	-	1	18		
16	22,877	8	208	3,540	25	1,047	18,049	面 積 蓄 積 成 長 量	17 齢 級
2	3,780	4	79	650	4	171	2,871		
0	14	0	0	0	0	1	12		
7	19,274	11	320	3,356	2	1,161	14,424	面 積 蓄 積 成 長 量	18 齢 級
1	3,323	6	126	607	0	198	2,387		
0	10	0	1	0	-	1	9		
3	14,562	3	267	3,601	0	998	9,692	面 積 蓄 積 成 長 量	19 齢 級
0	2,513	2	103	626	0	167	1,615		
-	6	0	0	0	-	0	5		
6	10,048	5	236	2,953	1	711	6,143	面 積 蓄 積 成 長 量	20 齢 級
1	1,774	3	96	512	0	112	1,051		
-	3	0	0	0	-	0	3		
3	30,563	9	917	5,749	0	2,022	21,867	面 積 蓄 積 成 長 量	21 齢 級 以上
0	5,321	5	395	916	0	317	3,687		
-	7	0	1	-	-	-	6		
1,285	351,907	93	2,852	47,260	63	9,396	292,243	面 積 蓄 積 成 長 量	合 計
123	53,158	43	1,122	8,395	11	1,428	42,158		
2	297	0	5	11	0	7	274		

15,452	竹 林	1,104	小 計	(B)	23,279
--------	-----	-------	-----	-----	--------

民 有 林	(A)+(B)	683,975
面 積 総 計		

(8) 民有林人工林齡級別面積

年度・郡市町村	1 齡級	2	3	4	5	6	7	8	9	10	11
平成24年度	117	639	2,925	5,202	11,092	18,292	28,118	35,895	39,945	43,196	40,786
平成25年度	246	837	2,265	4,655	9,648	16,224	26,099	34,527	38,996	42,915	42,402
平成26年度	144	868	1,885	4,036	8,467	14,777	23,846	33,667	37,377	42,524	42,957
平成27年度	131	749	1,475	3,545	7,337	13,479	21,430	33,256	35,800	41,918	43,199
平成28年度	190	751	1,066	3,198	6,337	12,242	19,850	30,393	36,061	40,368	44,103
岐阜	19	181	91	539	867	1,495	1,433	1,992	2,379	2,357	2,409
岐阜市	2	2	10	63	99	204	175	76	45	53	45
(1岐阜市)	2	2	10	63	99	204	175	76	45	53	45
(7柳津町)	-	-	-	-	-	-	-	-	-	-	-
2羽島市	-	-	-	-	-	-	-	-	-	-	-
各務原市	-	-	2	0	2	2	12	17	2	2	6
(3各務原市)	-	-	2	0	2	2	12	17	2	0	6
(4川島町)	-	-	-	-	-	-	-	-	-	2	0
山県市	11	19	42	96	146	215	462	589	821	989	1,068
(35高富町)	-	-	-	-	5	14	40	22	55	10	24
(36伊自良村)	-	1	0	18	11	24	61	123	114	83	8
(37美山町)	11	19	41	78	130	177	362	445	651	896	1,037
瑞穂市	-	-	-	-	-	-	-	-	-	-	-
(30穂積町)	-	-	-	-	-	-	-	-	-	-	-
(31巣南町)	-	-	-	-	-	-	-	-	-	-	-
本巣市	7	159	37	380	620	1,074	784	1,310	1,510	1,313	1,290
(29本巣町)	-	11	6	42	143	321	291	555	181	128	181
(32真正町)	-	-	-	-	-	-	-	-	-	-	-
(33糸貫町)	-	-	-	-	-	-	-	0	-	-	-
(34根尾村)	7	148	30	337	478	753	493	754	1,329	1,186	1,109
羽島郡	-	-	-	-	-	-	-	-	-	-	-
5岐南町	-	-	-	-	-	-	-	-	-	-	-
6笠松町	-	-	-	-	-	-	-	-	-	-	-
本巣郡	-	-	-	-	-	-	-	-	-	-	-
28北方町	-	-	-	-	-	-	-	-	-	-	-
西濃	4	32	77	193	314	624	914	1,192	583	699	779
大垣市	-	30	71	135	141	386	581	734	182	309	377
(8大垣市)	-	-	-	-	3	7	8	11	11	20	15
(13上石津町)	-	30	71	135	138	378	572	723	172	290	362
(19墨俣町)	-	-	-	-	-	-	-	-	-	-	-
海津市	-	2	-	0	18	71	84	108	121	97	74
(9海津町)	-	-	-	-	-	-	-	-	-	-	-
(10平田町)	-	-	-	-	-	-	-	-	-	-	-
(11南濃町)	-	2	-	0	18	71	84	108	121	97	74
養老郡	-	-	0	39	109	35	12	25	23	26	42
12養老町	-	-	0	39	109	35	12	25	23	26	42
不破郡	4	-	6	19	47	131	238	325	257	267	286
14垂井町	-	-	1	10	28	70	154	212	177	157	178
15関ヶ原町	4	-	5	10	19	61	84	113	79	110	108
安八郡	-	-	-	-	-	-	-	-	-	-	-
16神戸町	-	-	-	-	-	-	-	-	-	-	-
17輪之内町	-	-	-	-	-	-	-	-	-	-	-
18安八町	-	-	-	-	-	-	-	-	-	-	-
揖斐	5	23	29	218	650	1,402	2,027	3,304	3,399	3,038	2,330
揖斐郡	5	23	29	218	650	1,402	2,027	3,304	3,399	3,038	2,330
揖斐川町	5	23	29	202	608	1,350	1,930	3,069	3,327	2,981	2,270
(20揖斐川町)	-	1	-	22	46	21	130	150	200	175	56
(21谷汲村)	1	3	27	80	90	282	288	372	459	426	434
(24春日村)	-	-	-	34	97	268	427	571	516	724	762
(25久瀬村)	4	20	1	40	190	297	399	555	420	410	307
(26藤橋村)	-	-	1	12	109	276	454	829	1,028	774	368
(27坂内村)	-	-	-	14	77	206	232	592	704	473	342
22大野町	-	0	0	3	1	2	11	7	1	7	11
23池田町	-	-	0	13	40	49	85	228	71	50	50
中濃	35	21	73	186	447	586	1,058	1,566	2,184	2,997	3,378
関市	32	21	64	162	373	410	770	1,200	1,744	2,352	2,375
(38関市)	1	1	1	1	17	26	65	58	31	22	23
(40洞戸村)	4	-	12	25	42	63	73	135	368	256	282
(41板取村)	27	18	25	65	185	183	339	577	581	1,065	803
(42武芸川町)	-	1	2	25	38	42	59	49	82	171	307
(43武儀町)	-	0	15	23	43	53	161	242	445	413	470
(44上之保村)	-	-	9	24	48	43	73	139	237	424	491
39美濃市	3	-	9	24	73	177	288	366	440	646	1,002

単位：面積(ha)

12	13	14	15	16	17	18	19	20	21	総計	市町村
27,673	11,288	6,877	6,200	6,370	5,647	5,460	3,916	3,676	4,709	308,021	平24
31,307	13,576	7,291	6,327	6,332	5,705	5,799	4,098	3,731	5,393	308,370	平25
34,361	17,454	7,638	6,460	6,281	5,792	5,850	4,302	3,776	5,997	308,457	平26
37,355	21,399	8,321	6,476	6,308	5,804	5,926	4,370	3,874	6,283	308,435	平27
39,016	24,838	9,431	6,629	6,376	6,054	5,737	4,758	4,031	7,360	308,789	平28
1,902	1,714	845	704	718	814	550	647	408	963	23,027	岐阜
33	22	16	10	7	8	9	11	9	51	952	
33	22	16	10	7	8	9	11	9	51	952	1
-	-	-	-	-	-	-	-	-	-	-	7
-	-	-	-	-	-	-	-	-	-	-	2
22	14	5	4	1	1	3	2	5	39	143	
22	14	5	4	1	1	3	2	5	26	127	3
-	-	0	-	-	-	-	-	-	14	16	4
920	930	507	427	489	588	442	528	270	725	10,285	
15	15	10	3	4	5	5	14	12	95	347	35
24	41	11	4	9	6	9	5	6	35	593	36
882	874	486	420	477	578	428	509	252	595	9,345	37
-	-	-	-	-	-	-	-	-	-	-	
-	-	-	-	-	-	-	-	-	-	-	30
-	-	-	-	-	-	-	-	-	-	-	31
926	747	317	263	221	217	96	105	124	147	11,647	
182	132	73	28	28	20	12	13	13	21	2,381	29
-	-	-	-	-	-	-	-	-	-	-	32
-	-	-	-	-	0	-	-	0	1	2	33
744	615	244	235	193	197	83	93	111	125	9,265	34
-	-	-	-	-	-	-	-	-	-	-	
-	-	-	-	-	-	-	-	-	-	-	5
-	-	-	-	-	-	-	-	-	-	-	6
-	-	-	-	-	-	-	-	-	-	-	
-	-	-	-	-	-	-	-	-	-	-	28
879	664	343	279	318	278	386	265	330	957	10,110	西濃
408	230	131	80	114	68	119	61	106	130	4,390	
15	2	2	2	1	4	2	3	1	4	111	8
393	228	129	78	113	63	117	58	105	126	4,280	13
-	-	-	-	-	-	-	-	-	-	-	19
72	127	20	37	27	21	22	26	11	14	954	
-	-	-	-	-	-	-	-	-	-	-	9
-	-	-	-	-	-	-	-	-	-	-	10
72	127	20	37	27	21	22	26	11	14	954	11
55	60	37	35	40	46	41	11	36	19	692	
55	60	37	35	40	46	41	11	36	19	692	12
344	246	155	127	137	144	204	167	177	794	4,074	
180	90	57	58	32	48	27	58	29	140	1,703	14
164	157	98	69	105	96	178	109	148	654	2,371	15
-	-	-	-	-	-	-	-	-	-	-	
-	-	-	-	-	-	-	-	-	-	-	16
-	-	-	-	-	-	-	-	-	-	-	17
-	-	-	-	-	-	-	-	-	-	-	18
1,598	1,306	402	273	250	268	242	206	161	359	21,489	揖斐
1,598	1,306	402	273	250	268	242	206	161	359	21,489	
1,519	1,236	380	260	232	250	227	191	157	347	20,595	
102	53	12	9	19	11	7	17	17	64	1,112	20
338	188	106	77	76	77	75	77	49	140	3,663	21
330	446	93	64	33	51	31	48	11	59	4,567	24
291	251	101	70	51	41	36	16	14	34	3,546	25
199	125	26	14	22	18	29	23	20	23	4,351	26
259	173	43	26	32	51	49	11	46	27	3,357	27
7	4	1	4	2	5	4	4	1	10	85	22
72	66	20	9	16	13	10	11	4	2	809	23
2,460	1,660	836	603	478	422	372	454	286	730	20,832	中濃
1,876	1,325	718	510	424	382	341	375	235	645	16,335	
84	54	28	8	6	9	4	10	5	20	473	38
217	300	163	72	65	55	86	78	48	166	2,510	40
734	428	208	160	125	113	96	114	91	233	6,171	41
67	41	35	8	7	10	9	16	8	58	1,034	42
427	290	152	122	92	71	51	49	29	79	3,226	43
347	213	132	141	130	124	95	108	54	88	2,920	44
583	335	118	93	54	40	32	79	51	85	4,497	39

(8) 民有林人工林齡級別面積 (続き)

郡市町村	1 齡級	2	3	4	5	6	7	8	9	10	11
郡 上	82	164	203	412	928	2,124	3,810	5,280	6,554	7,576	6,943
郡 上 市	82	164	203	412	928	2,124	3,810	5,280	6,554	7,576	6,943
(45 八幡町)	5	15	55	128	184	369	884	1,474	2,002	2,043	1,921
(46 大和町)	7	5	7	37	199	401	660	1,132	1,259	1,570	1,081
(47 白鳥町)	48	87	61	62	150	225	389	608	606	876	899
(48 高鷺村)	14	18	3	14	30	36	227	208	303	512	426
(49 美並村)	1	4	2	2	65	317	386	333	347	453	486
(50 明宝村)	3	6	14	56	153	362	500	630	1,115	1,433	1,513
(51 和良村)	3	28	61	113	146	414	766	895	921	691	617
可 茂	10	30	80	231	493	844	1,738	2,700	3,801	3,374	4,904
52 美濃加茂市	-	-	2	2	5	39	68	58	153	70	69
可 児 市	-	-	-	4	28	36	38	86	15	33	188
(53 可児市)	-	-	-	4	28	36	35	74	14	28	184
(62 兼山町)	-	-	-	-	0	0	4	12	0	5	4
加 茂 郡	10	30	78	221	446	730	1,584	2,474	3,576	3,181	4,351
54 坂祝町	-	-	-	-	1	-	7	2	1	1	1
55 富加町	-	-	-	-	2	4	17	8	9	8	13
56 川辺町	-	1	1	3	27	32	93	114	97	43	103
57 七宗町	0	1	5	23	35	96	240	292	400	338	376
58 八百津町	-	9	2	14	77	122	280	336	727	786	1,398
59 白川町	3	13	37	99	183	291	631	1,223	1,578	1,409	1,447
60 東白川村	8	6	34	82	122	186	314	499	765	596	1,014
可 児 郡	-	-	0	3	14	38	49	83	58	90	294
61 御嵩町	-	-	0	3	14	38	49	83	58	90	294
東 濃	-	6	13	133	227	402	712	892	429	482	772
多 治 見 市	-	-	2	-	8	56	63	64	95	51	96
(63 多治見市)	-	-	-	-	2	26	50	54	93	47	96
(66 笠原町)	-	-	2	-	6	30	13	10	2	3	-
64 瑞浪市	-	0	9	96	123	215	435	563	223	202	513
65 土岐市	-	6	1	37	96	131	215	265	110	229	164
恵 那	17	20	39	230	573	1,012	1,827	3,345	4,240	4,363	6,882
中 津 川 市	4	9	11	99	352	607	978	1,854	2,125	2,338	3,371
(67 中津川市)	-	1	1	19	100	177	304	461	507	531	980
(69 坂下町)	-	-	2	6	35	37	43	74	88	166	263
(70 川上村)	-	-	-	2	12	57	63	77	144	155	179
(71 加子母村)	-	1	1	6	37	75	150	353	398	507	766
(72 付知町)	-	2	1	23	75	90	99	302	368	404	332
(73 福岡町)	4	6	6	32	43	96	162	397	408	353	423
(74 蛭川村)	-	-	1	12	49	68	124	144	133	162	336
(長野県山口村)	-	0	-	0	8	33	46	80	60	60	93
恵 那 市	13	10	28	131	222	405	849	1,491	2,115	2,025	3,511
(68 恵那市)	13	3	17	47	97	187	279	332	344	374	937
(75 岩村町)	-	-	0	8	26	33	55	51	79	193	193
(76 山岡町)	-	1	3	22	33	53	167	275	217	263	386
(77 明智町)	-	-	3	32	48	54	137	212	243	414	552
(78 串原村)	-	-	1	17	14	42	67	135	262	173	282
(79 上矢作町)	-	7	3	6	21	44	165	482	998	722	1,160
下 呂	7	64	97	354	435	915	1,355	2,431	3,790	5,146	5,943
下 呂 市	7	64	97	354	435	915	1,355	2,431	3,790	5,146	5,943
(80 萩原町)	-	12	2	24	35	142	187	465	730	1,089	1,163
(81 小坂町)	-	4	26	86	43	130	111	290	694	703	757
(82 下呂町)	-	7	5	91	124	200	401	646	1,023	1,515	1,724
(83 金山町)	7	40	57	127	179	350	454	742	889	1,130	1,530
(84 馬瀬村)	-	0	7	26	54	92	203	288	454	708	768
飛 騨	9	211	364	701	1,402	2,838	4,975	7,690	8,702	10,335	9,764
高 山 市	9	199	292	568	1,139	2,069	3,718	5,511	6,126	7,509	6,634
(85 高山市)	-	6	12	17	55	147	301	520	618	825	587
(86 丹生川村)	-	39	32	78	68	181	477	755	857	1,126	984
(87 清見村)	-	17	45	55	204	513	825	832	809	863	525
(88 荘川村)	-	59	48	33	157	363	434	752	394	679	528
(90 宮川村)	-	-	17	16	26	72	129	154	251	212	263
(91 久々野村)	-	1	12	47	141	100	311	382	449	831	1,013
(92 朝日村)	-	18	26	75	104	177	356	582	691	895	823
(93 高根村)	-	2	14	68	114	88	244	570	740	619	536
(95 国府町)	1	18	37	78	113	158	268	404	710	603	660
(99 上宝村)	9	38	49	101	158	271	372	562	607	855	716
飛 騨 市	-	12	72	132	255	717	1,170	1,983	2,318	2,479	2,831
(94 古川町)	-	-	2	59	81	110	172	323	516	676	683
(96 河合村)	-	5	7	5	53	145	144	340	481	432	560
(97 宮川村)	-	8	37	40	62	243	346	655	549	850	983
(98 神岡町)	-	-	25	29	59	219	508	664	772	522	606
大 野 郡	-	-	0	1	8	52	86	196	258	347	298
89 白川村	-	-	0	1	8	52	86	196	258	347	298

單位：面積(ha)

12	13	14	15	16	17	18	19	20	21 以上	總計	市 町 村
5,922	2,966	1,189	916	823	774	626	702	657	1,021	49,672	郡上
5,922	2,966	1,189	916	823	774	626	702	657	1,021	49,672	
2,019	849	394	238	225	213	195	239	237	324	14,011	45
772	348	135	91	74	63	60	74	39	167	8,181	46
753	573	168	158	201	147	151	92	113	159	6,526	47
546	289	121	99	76	84	55	56	29	42	3,187	48
332	249	144	166	94	85	106	106	134	78	3,889	49
1,030	445	131	103	95	80	16	81	54	62	7,881	50
470	213	96	61	58	102	43	55	51	189	5,997	51
4,839	2,484	1,247	855	1,114	658	1,021	437	589	705	32,153	可茂
103	59	18	32	10	30	9	24	7	12	770	52
220	161	72	57	58	39	81	31	48	112	1,305	
203	150	72	56	58	38	80	29	48	111	1,248	53
17	11	0	0	0	1	1	2	0	0	57	62
4,010	2,034	1,077	732	1,021	566	906	356	511	558	28,452	
25	10	4	3	3	2	0	3	0	3	64	54
11	6	0	7	1	6	4	7	2	4	110	55
247	97	37	34	27	25	29	7	14	13	1,042	56
509	352	163	101	108	41	94	46	65	149	3,436	57
1,003	485	286	151	178	77	135	48	70	72	6,256	58
1,555	834	457	358	525	349	476	184	251	228	12,132	59
659	249	131	77	180	66	167	61	108	89	5,413	60
507	230	80	34	25	24	26	26	23	23	1,626	
507	230	80	34	25	24	26	26	23	23	1,626	61
1,027	1,732	916	523	355	481	394	365	234	430	10,526	東濃
163	352	259	107	64	58	56	90	65	132	1,781	
155	267	149	98	50	50	45	88	65	130	1,467	63
8	85	110	8	14	8	10	2	0	2	314	66
475	478	179	169	136	180	139	142	54	94	4,427	64
389	902	479	247	154	242	200	133	115	205	4,319	65
6,962	4,913	1,904	1,236	1,244	1,273	1,166	936	720	1,315	44,217	惠那
3,749	2,792	877	534	595	673	760	451	405	698	23,282	
1,193	982	359	181	214	249	270	139	123	234	7,024	67
276	134	50	49	49	68	61	87	31	32	1,549	69
116	64	16	15	11	68	37	38	16	46	1,114	70
715	525	109	65	97	49	96	38	66	78	4,133	71
447	411	117	76	61	77	82	46	30	100	3,146	72
588	416	109	83	76	72	76	48	49	75	3,520	73
268	138	78	48	43	67	80	45	58	73	1,925	74
147	121	39	18	43	23	58	11	32	60	871	
3,212	2,122	1,027	702	649	600	406	485	315	616	20,935	
1,081	1,009	502	349	291	266	197	229	188	283	7,026	68
188	130	56	34	22	48	16	26	8	25	1,007	75
329	163	42	34	22	24	21	21	20	40	2,136	76
377	228	83	46	46	52	26	62	16	79	2,711	77
275	166	89	74	84	61	23	57	16	70	1,907	78
962	426	254	165	183	149	124	90	68	121	6,148	79
5,112	3,419	894	741	610	611	438	362	294	377	33,397	下呂
5,112	3,419	894	741	610	611	438	362	294	377	33,397	
1,460	1,073	250	142	97	137	99	84	84	62	7,339	80
677	324	74	66	48	23	34	47	32	45	4,213	81
1,561	1,063	284	270	280	237	125	120	84	126	9,887	82
856	656	219	191	153	154	140	89	72	126	8,164	83
558	302	68	72	32	60	40	22	22	18	3,794	84
8,316	3,981	854	499	467	476	542	383	352	505	63,365	飛騨
6,105	2,714	600	344	295	291	351	268	251	366	45,360	
403	126	41	31	32	30	28	36	39	95	3,946	85
705	425	56	38	43	72	41	43	41	59	6,121	86
641	205	28	12	31	12	8	7	20	38	5,689	87
840	376	198	74	31	30	126	38	25	26	5,209	88
97	43	7	8	20	33	45	5	39	14	1,452	90
677	275	30	60	47	20	19	15	17	7	4,452	91
1,100	515	22	20	11	11	15	13	12	24	5,489	92
502	290	35	8	9	5	6	15	6	8	3,879	93
303	108	108	33	22	26	37	37	16	45	3,786	95
838	351	76	61	51	52	27	59	35	51	5,337	99
2,019	1,156	244	141	154	163	173	103	93	124	16,337	
334	186	73	49	60	36	69	11	30	31	3,501	94
602	306	58	27	26	37	53	50	31	23	3,384	96
649	412	76	34	37	36	27	22	14	40	5,121	97
433	252	38	31	31	54	24	20	17	31	4,332	98
193	111	10	13	18	23	18	12	8	14	1,667	
193	111	10	13	18	23	18	12	8	14	1,667	89

(9) 民有林人工林齡級別蓄積

年度・郡市町村	1 齡級	2	3	4	5	6	7	8	9	10	11
平成24年度	—	—	186	590	1,785	3,741	6,629	8,550	10,550	12,624	13,400
平成25年度	—	—	151	510	1,555	3,331	6,173	8,484	10,236	12,481	13,839
平成26年度	—	—	141	463	1,366	3,024	5,675	8,556	9,782	12,368	13,814
平成27年度	—	—	115	408	1,189	2,751	5,107	8,746	9,368	12,263	13,731
平成28年度	—	—	81	374	1,023	2,477	4,807	8,255	9,455	11,879	13,887
岐阜	—	—	6	62	137	286	340	508	651	790	915
岐阜市	—	—	0	4	10	26	28	12	8	10	10
(1)岐阜市	—	—	0	4	10	26	28	12	8	10	10
(7)柳津町	—	—	—	—	—	—	—	—	—	—	—
(2)羽島市	—	—	—	—	—	—	—	—	—	—	—
各務原市	—	—	0	0	0	0	2	2	0	0	1
(3)各務原市	—	—	0	0	0	0	2	2	0	0	1
(4)川島町	—	—	—	—	—	—	—	—	—	0	0
山県市	—	—	3	12	24	45	108	159	217	333	406
(35)高富町	—	—	—	—	1	2	6	4	9	2	7
(36)伊自良村	—	—	0	1	1	4	11	22	20	21	2
(37)美山町	—	—	3	11	23	39	91	134	187	310	397
瑞穂市	—	—	—	—	—	—	—	—	—	—	—
(30)穂積町	—	—	—	—	—	—	—	—	—	—	—
(31)巣南町	—	—	—	—	—	—	—	—	—	—	—
本巣市	—	—	3	45	103	215	203	335	427	447	498
(29)本巣町	—	—	0	3	18	52	59	123	43	32	61
(32)真正町	—	—	—	—	—	—	—	—	—	—	—
(33)系真町	—	—	—	—	—	—	—	0	—	—	—
(34)根尾村	—	—	2	42	85	163	144	212	384	414	437
羽島郡	—	—	—	—	—	—	—	—	—	—	—
5)岐南町	—	—	—	—	—	—	—	—	—	—	—
6)笠松町	—	—	—	—	—	—	—	—	—	—	—
本巣郡	—	—	—	—	—	—	—	—	—	—	—
28)北方町	—	—	—	—	—	—	—	—	—	—	—
西濃	—	—	3	15	40	96	183	277	140	198	243
大垣市	—	—	2	11	17	62	101	138	34	75	122
(8)大垣市	—	—	—	—	0	1	1	2	2	4	4
(13)上石津町	—	—	2	11	17	61	100	136	32	71	117
(19)墨俣町	—	—	—	—	—	—	—	—	—	—	—
海津市	—	—	—	0	3	12	16	23	24	19	17
(9)海津町	—	—	—	—	—	—	—	—	—	—	—
(10)平田町	—	—	—	—	—	—	—	—	—	—	—
(11)南濃町	—	—	—	0	3	12	16	23	24	19	17
養老郡	—	—	0	3	15	4	2	4	4	5	11
12)養老町	—	—	0	3	15	4	2	4	4	5	11
不破郡	—	—	0	1	5	19	64	112	78	98	94
14)垂井町	—	—	0	1	3	9	28	36	31	35	52
15)関ヶ原町	—	—	0	1	2	10	36	76	47	63	42
安八郡	—	—	—	—	—	—	—	—	—	—	—
16)神戸町	—	—	—	—	—	—	—	—	—	—	—
17)輪之内町	—	—	—	—	—	—	—	—	—	—	—
18)安八町	—	—	—	—	—	—	—	—	—	—	—
揖斐	—	—	2	26	109	292	513	982	959	934	781
揖斐郡	—	—	2	26	109	292	513	982	959	934	781
揖斐川町	—	—	2	24	104	285	496	939	947	922	766
(20)揖斐川町	—	—	—	3	7	4	25	33	37	38	16
(21)谷汲村	—	—	2	8	11	54	59	84	101	108	123
(24)春日村	—	—	—	4	13	46	96	146	131	203	240
(25)久瀬村	—	—	0	6	39	72	110	179	132	139	116
(26)藤橋村	—	—	0	2	22	60	134	291	310	262	138
(27)坂内村	—	—	—	2	12	49	72	206	236	172	133
22)大野町	—	—	0	0	0	0	2	1	0	1	3
23)池田町	—	—	0	1	5	7	15	41	12	10	12
中濃	—	—	8	22	72	108	222	380	540	810	936
関市	—	—	8	20	63	82	171	306	455	669	700
(38)関市	—	—	0	0	2	3	10	10	5	4	5
(40)洞戸村	—	—	4	5	8	14	20	37	112	80	88
(41)板取村	—	—	2	8	34	39	82	153	162	339	292
(42)武芸川町	—	—	0	2	4	7	9	10	18	45	79
(43)武儀町	—	—	0	2	7	9	34	60	101	96	113
(44)上之保村	—	—	1	3	8	9	16	35	57	105	122
39)美濃市	—	—	0	2	9	27	51	75	85	141	237

[資料] 県林政課調べ

単位：蓄積(千m3)

12	13	14	15	16	17	18	19	20	21 以上	総計	市 町 村
9,696	4,094	2,701	2,591	2,622	2,349	2,337	1,684	1,575	2,155	89,857	平24
11,069	4,932	2,838	2,608	2,616	2,402	2,465	1,759	1,587	2,401	91,438	平25
12,177	6,374	2,956	2,670	2,631	2,447	2,496	1,842	1,620	2,663	93,065	平26
13,239	7,825	3,192	2,676	2,669	2,447	2,521	1,892	1,674	2,795	94,606	平27
13,781	9,005	3,597	2,716	2,714	2,576	2,421	2,095	1,759	3,329	96,229	平28
806	809	433	374	389	438	305	352	228	507	8,338	岐阜
10	7	6	3	3	3	3	4	3	20	171	
10	7	6	3	3	3	3	4	3	20	171	1
-	-	-	-	-	-	-	-	-	-	-	7
-	-	-	-	-	-	-	-	-	-	-	2
5	3	1	1	0	0	0	0	0	4	20	
5	3	1	1	0	0	0	0	0	4	19	3
-	-	0	-	-	-	-	-	-	1	1	4
370	434	267	231	266	327	250	295	160	406	4,314	
5	5	3	1	1	2	2	5	5	37	97	35
7	16	5	2	4	2	4	2	3	17	144	36
357	414	260	228	261	323	244	288	152	351	4,073	37
-	-	-	-	-	-	-	-	-	-	-	
-	-	-	-	-	-	-	-	-	-	-	30
-	-	-	-	-	-	-	-	-	-	-	31
421	365	159	139	119	108	52	53	65	77	3,834	
75	61	35	13	14	9	6	6	5	9	625	29
-	-	-	-	-	-	-	-	-	-	-	32
-	-	-	-	-	0	-	-	0	1	1	33
346	304	124	126	106	100	46	47	59	68	3,207	34
-	-	-	-	-	-	-	-	-	-	-	
-	-	-	-	-	-	-	-	-	-	-	5
-	-	-	-	-	-	-	-	-	-	-	6
-	-	-	-	-	-	-	-	-	-	-	
-	-	-	-	-	-	-	-	-	-	-	28
314	221	133	106	135	118	158	108	142	428	3,057	西濃
146	88	52	34	47	29	49	27	49	60	1,144	
5	1	1	1	1	2	1	1	1	2	28	8
142	88	52	33	46	27	48	26	49	59	1,116	13
-	-	-	-	-	-	-	-	-	-	-	19
20	37	7	11	9	6	8	9	4	6	229	
-	-	-	-	-	-	-	-	-	-	-	9
-	-	-	-	-	-	-	-	-	-	-	10
20	37	7	11	9	6	8	9	4	6	229	11
16	16	10	9	12	15	13	4	12	7	164	
16	16	10	9	12	15	13	4	12	7	164	12
132	80	64	51	66	67	89	68	77	355	1,520	
61	31	21	22	12	19	10	24	11	54	458	14
71	49	44	30	54	48	79	45	66	300	1,062	15
-	-	-	-	-	-	-	-	-	-	-	
-	-	-	-	-	-	-	-	-	-	-	16
-	-	-	-	-	-	-	-	-	-	-	17
-	-	-	-	-	-	-	-	-	-	-	18
605	488	177	126	114	113	106	88	62	153	6,629	揖斐
605	488	177	126	114	113	106	88	62	153	6,629	
583	466	169	121	108	107	100	83	60	148	6,432	
32	17	5	3	7	3	3	5	5	20	263	20
114	74	46	32	34	27	30	29	18	58	1,010	21
124	155	42	31	17	25	16	25	6	28	1,348	24
119	99	46	36	25	21	17	8	7	17	1,189	25
84	51	12	7	10	7	12	11	9	12	1,433	26
110	70	19	13	16	25	23	5	16	13	1,190	27
2	1	0	1	1	2	2	1	0	4	24	22
20	21	7	3	6	4	4	3	1	1	173	23
857	640	346	260	212	184	164	205	132	353	6,451	中濃
656	507	295	222	189	167	150	171	110	314	5,253	
23	16	6	3	2	3	2	4	2	8	108	38
77	113	65	32	29	24	38	36	20	79	881	40
255	164	86	67	53	47	39	51	44	118	2,034	41
26	17	16	4	3	4	4	7	4	28	289	42
150	111	66	54	43	33	23	22	14	37	974	43
125	87	57	63	59	56	45	51	26	44	967	44
201	132	51	38	23	18	14	34	22	40	1,198	39

(9) 民有林人工林齡級別蓄積 (続き)

郡市町村	1 齡級	2	3	4	5	6	7	8	9	10	11
郡 上	-	-	17	61	167	439	955	1,528	1,813	2,401	2,420
郡 上 市	-	-	17	61	167	439	955	1,528	1,813	2,401	2,420
(45 八幡町)	-	-	3	20	30	74	200	380	494	613	711
(46 大和町)	-	-	1	7	40	88	177	356	388	527	369
(47 白鳥町)	-	-	6	10	29	51	111	198	190	290	318
(48 高鷺村)	-	-	0	2	6	9	67	67	102	183	150
(49 美並村)	-	-	0	0	9	53	71	72	76	113	146
(50 明宝村)	-	-	1	9	27	76	137	198	317	467	479
(51 和良村)	-	-	4	13	26	88	192	258	245	207	247
可 茂	-	-	7	29	73	158	385	648	864	850	1,375
52 美濃加茂市	-	-	0	1	8	11	12	32	14	18	18
可 児 市	-	-	-	0	3	4	6	15	2	5	29
(53 可児市)	-	-	-	0	3	4	5	13	2	4	28
(62 兼山町)	-	-	-	0	0	1	2	0	1	1	1
加 茂 郡	-	-	7	28	69	140	360	606	819	813	1,273
54 坂祝町	-	-	-	-	0	-	1	0	0	0	0
55 富加町	-	-	-	-	0	1	3	1	2	2	3
56 川辺町	-	-	0	4	7	23	32	26	12	35	35
57 七宗町	-	-	1	4	7	21	62	83	105	98	131
58 八百津町	-	-	2	3	13	27	64	83	173	211	406
59 白川町	-	-	2	10	26	52	140	289	341	338	401
60 東白川村	-	-	3	10	18	32	67	118	172	152	297
可 児 郡	-	-	0	0	1	6	9	16	10	18	56
61 御嵩町	-	-	0	0	1	6	9	16	10	18	56
東 濃	-	-	1	10	24	55	118	167	72	96	159
多 治 見 市	-	-	0	0	1	8	9	11	15	10	18
(63 多治見市)	-	-	-	0	0	3	8	10	15	9	18
(66 笠原町)	-	-	0	-	1	4	2	2	0	1	-
64 瑞浪市	-	-	1	7	13	30	74	109	39	40	107
65 土岐市	-	-	0	3	10	18	35	47	18	46	33
恵 那	-	-	3	26	83	201	432	786	938	1,071	1,943
中 津 川 市	-	-	1	12	53	131	251	427	476	573	943
(67 中津川市)	-	-	0	2	13	35	69	109	106	124	277
(69 坂下町)	-	-	0	1	5	6	10	17	18	37	72
(70 川上村)	-	-	-	0	2	9	15	17	31	39	48
(71 加子母村)	-	-	1	2	6	15	37	89	96	135	212
(72 付知町)	-	-	0	3	12	16	22	71	89	97	96
(73 福岡町)	-	-	0	3	9	34	60	85	87	84	117
(74 蛭川村)	-	-	0	1	6	14	30	29	24	33	79
(長野県山口村)	-	-	-	0	0	2	8	12	25	24	42
恵 那 市	-	-	2	14	31	70	180	359	462	498	1,000
(68 恵那市)	-	-	1	5	13	31	55	75	69	88	243
(75 岩村町)	-	-	0	1	1	4	7	13	11	18	48
(76 山岡町)	-	-	0	2	4	8	32	59	41	55	98
(77 明智町)	-	-	0	4	7	11	32	53	54	98	153
(78 串原村)	-	-	0	2	2	7	16	34	58	46	89
(79 上矢作町)	-	-	0	1	4	8	39	126	228	193	369
下 呂	-	-	8	50	87	218	382	760	1,108	1,645	2,147
下 呂 市	-	-	8	50	87	218	382	760	1,108	1,645	2,147
(80 萩原町)	-	-	0	3	7	36	53	152	224	359	443
(81 小坂町)	-	-	2	11	8	31	30	87	202	215	246
(82 下呂町)	-	-	0	13	25	47	115	208	306	492	627
(83 金山町)	-	-	5	19	34	82	126	219	244	348	533
(84 馬瀬村)	-	-	1	4	11	21	58	93	132	231	297
飛 騨	-	-	26	73	229	625	1,277	2,218	2,370	3,086	2,968
高 山 市	-	-	20	60	183	439	924	1,523	1,561	2,163	1,901
(85 高山市)	-	-	1	2	9	31	76	155	153	243	171
(86 丹生川村)	-	-	3	9	10	34	118	203	225	321	249
(87 清見村)	-	-	4	5	35	120	209	227	205	247	162
(88 荘川村)	-	-	3	4	29	88	131	244	120	230	184
(90 宮村)	-	-	1	2	3	13	24	32	55	53	60
(91 久々野村)	-	-	1	8	27	22	87	115	131	251	348
(92 朝日村)	-	-	2	10	18	39	93	176	195	266	226
(93 高根村)	-	-	1	6	13	15	41	110	138	108	97
(95 国府町)	-	-	1	5	14	22	53	99	161	166	172
(99 上宝村)	-	-	3	9	26	54	91	163	178	277	232
飛 騨 市	-	-	5	13	45	173	326	630	725	801	956
(94 古川町)	-	-	0	4	10	17	39	94	148	191	210
(96 河合村)	-	-	1	1	11	40	44	117	158	157	217
(97 宮川村)	-	-	3	5	12	62	97	206	175	283	340
(98 神岡町)	-	-	1	3	12	53	146	213	243	171	190
大 野 郡	-	-	0	0	2	13	26	65	84	122	110
89 白川村	-	-	0	0	2	13	26	65	84	122	110

単位：蓄積(千m3)

12	13	14	15	16	17	18	19	20	21 以上	総計	市 町 村
2,327	1,273	531	418	393	372	300	347	323	515	16,601	郡上
2,327	1,273	531	418	393	372	300	347	323	515	16,601	
815	370	174	108	99	94	83	112	117	167	4,662	45
319	157	62	44	36	30	30	37	20	81	2,771	46
278	244	80	75	104	79	85	55	60	86	2,350	47
193	117	53	45	37	39	27	31	15	23	1,167	48
117	97	61	67	41	36	47	45	61	37	1,147	49
406	192	57	52	49	43	8	42	26	31	2,618	50
199	96	45	28	27	50	20	25	24	90	1,886	51
1,538	802	428	308	400	235	365	163	218	266	9,113	可茂
34	21	7	13	4	12	3	9	3	5	206	52
36	26	10	8	8	6	8	7	6	13	191	
32	23	10	8	8	5	8	5	6	13	177	53
4	3	0	0	0	0	0	1	0	0	14	62
1,360	703	394	276	380	210	346	140	202	239	8,365	
4	2	1	1	1	0	0	0	0	1	12	54
3	3	0	2	0	2	1	3	1	2	28	55
99	37	17	16	11	12	13	4	6	7	360	56
211	141	70	45	50	19	43	22	33	75	1,221	57
304	160	108	63	74	33	61	23	31	33	1,873	58
509	270	151	121	181	120	170	66	91	86	3,363	59
230	91	48	28	63	23	57	22	40	35	1,508	60
108	52	17	11	8	8	8	8	7	8	351	
108	52	17	11	8	8	8	8	7	8	351	61
231	276	110	75	63	89	79	69	33	69	1,797	東濃
34	48	22	11	10	8	8	8	6	12	241	
32	35	14	10	5	6	5	7	6	12	196	63
3	13	8	1	4	2	3	1	0	0	46	66
127	106	37	36	34	49	41	40	15	30	935	64
70	121	50	28	20	32	30	21	12	26	621	65
2,246	1,624	684	472	496	493	467	379	294	563	13,200	恵那
1,210	904	312	202	232	258	303	187	165	294	6,934	
373	280	123	67	83	92	106	55	53	95	2,061	67
96	51	22	21	21	31	29	41	12	18	506	69
38	24	7	7	5	27	15	16	7	19	323	70
212	169	36	24	34	18	36	15	26	33	1,195	71
149	128	38	26	22	26	29	17	11	37	888	72
182	143	39	30	30	31	30	20	22	34	1,042	73
82	40	25	15	13	21	24	15	18	27	496	74
78	69	22	12	24	13	35	7	17	33	422	
1,036	720	372	270	265	234	164	192	129	269	6,266	
291	315	164	122	110	100	78	88	77	127	2,050	68
58	48	20	13	8	19	6	10	3	12	300	75
96	48	13	11	7	8	7	7	6	15	519	76
129	82	30	18	18	20	10	22	6	30	777	77
105	66	40	33	38	24	10	24	7	30	630	78
357	162	105	73	84	62	54	41	30	55	1,989	79
2,136	1,539	435	365	300	319	226	191	156	214	12,283	下呂
2,136	1,539	435	365	300	319	226	191	156	214	12,283	
625	493	120	72	51	73	53	45	43	32	2,883	80
245	140	36	33	26	12	18	26	17	25	1,411	81
668	465	138	132	130	123	66	62	44	73	3,736	82
366	300	106	91	76	78	67	45	39	74	2,855	83
232	142	34	36	17	33	22	12	12	11	1,398	84
2,721	1,334	319	212	212	215	251	192	172	261	18,760	飛騨
1,859	822	207	139	127	127	151	128	119	184	12,634	
122	49	15	14	14	13	13	17	19	48	1,165	85
212	110	23	17	18	26	17	18	14	29	1,654	86
179	65	10	4	9	5	3	3	8	17	1,517	87
286	117	67	25	11	15	53	19	13	15	1,657	88
26	17	3	3	6	16	18	2	20	7	358	90
240	102	14	25	23	9	8	9	4	4	1,435	91
306	131	7	7	5	5	8	7	7	14	1,520	92
120	65	7	3	3	2	2	8	3	4	744	93
89	38	29	12	9	10	14	15	7	18	934	95
280	128	33	30	29	27	13	31	19	27	1,649	99
792	467	109	66	76	76	91	57	48	70	5,526	
112	67	29	20	25	13	32	5	13	14	1,044	94
270	138	28	14	14	20	31	30	17	13	1,320	96
252	166	35	16	18	17	15	12	8	24	1,748	97
157	97	17	16	18	26	13	11	9	19	1,415	98
70	45	4	7	9	12	10	7	4	8	599	
70	45	4	7	9	12	10	7	4	8	599	89

(10) 民有林「在・不在」別現況表

年度・市町村	所有規模		総計									不明			1ha未満			1～5ha未満			5～10ha未満										
			計			在			不在			小計	在		不在	小計	在		不在	小計	在		不在								
	種類	面積	体数	面積	体数	不在	面積	体数	不在	面積	体数		不在	面積	体数		不在	面積	体数		不在	面積	体数	不在							
平成 24 年度	体面積	171,050	111,514	59,536	0	0	0	92,918	62,229	30,689	48,748	32,857	15,891	12,387	8,321	4,066	682,988	419,795	263,194	0	0	0	31,244	20,830	10,414	106,426	73,884	32,542	79,669	55,563	24,107
平成 25 年度	体面積	167,863	108,803	59,060	28	1	27	93,761	61,057	32,704	48,492	31,870	16,622	12,311	8,034	4,277	683,250	408,947	274,303	14,473	4	14,469	31,269	20,355	10,914	105,997	71,923	34,074	79,506	54,087	25,420
平成 26 年度	体面積	169,375	117,867	51,508	35	1	34	96,393	66,765	29,628	47,976	34,017	13,959	12,116	8,658	3,458	683,430	454,177	229,253	3,898	4	3,894	31,992	22,147	9,845	107,391	78,249	29,142	81,234	59,813	21,421
平成 27 年度	体面積	169,819	117,928	51,891	35	1	34	96,840	67,016	29,824	47,968	33,900	14,068	12,159	8,631	3,528	683,751	453,647	230,104	3,868	4	3,864	32,118	22,212	9,906	107,376	77,949	29,427	81,495	59,596	21,899
平成 28 年度	体面積	172,183	118,971	53,212	35	1	34	98,904	68,065	30,839	48,217	33,961	14,256	12,195	8,597	3,598	683,975	453,405	230,570	1,821	4	1,817	32,519	22,425	10,094	107,911	78,031	29,880	81,785	59,370	22,415
岐阜市	体面積	4,497	3,955	542	1	1	-	3,118	2,758	360	1,147	1,004	143	141	119	22	5,840	5,215	625	4	4	-	1,071	951	121	2,344	2,058	286	871	767	104
大垣市	体面積	3,968	3,314	654	1	-	1	2,364	1,997	367	1,164	992	172	220	180	40	10,877	8,338	2,540	8	-	8	800	687	113	2,520	2,151	369	1,509	1,247	263
高山市	体面積	18,628	13,427	5,201	2	-	2	8,738	6,223	2,515	5,497	3,993	1,504	1,897	1,404	493	119,690	82,168	37,522	249	-	249	3,036	2,123	913	12,947	9,615	3,333	13,078	9,846	3,232
多治見市	体面積	2,082	1,435	647	1	-	1	1,448	1,021	427	507	336	171	65	45	20	4,240	3,206	1,033	0	-	0	461	329	132	1,026	705	321	389	288	101
関市	体面積	10,648	7,245	3,403	1	-	1	6,342	4,412	1,930	2,909	1,929	980	711	471	240	37,816	20,980	16,836	52	-	52	1,986	1,365	621	6,480	4,421	2,059	4,573	3,188	1,385
中津川市	体面積	16,053	11,430	4,623	2	-	2	10,743	7,165	3,578	4,078	3,263	815	714	606	108	37,846	32,011	5,835	69	-	69	3,468	2,536	933	8,634	7,163	1,471	4,787	4,216	572
美濃市	体面積	3,396	2,348	1,048	1	-	1	1,997	1,407	590	958	631	327	228	165	63	8,892	6,272	2,620	0	-	0	572	374	198	2,049	1,406	642	1,453	1,098	355
瑞浪市	体面積	5,603	3,297	2,306	2	-	2	3,786	2,155	1,631	1,399	896	503	223	137	86	11,990	8,623	3,367	139	-	139	1,188	699	489	2,931	1,997	934	1,377	917	460
恵那市	体面積	12,753	9,494	3,259	1	-	1	7,439	5,220	2,219	3,842	3,060	782	901	768	133	34,266	28,846	5,420	856	-	856	2,549	1,820	729	8,519	7,007	1,511	6,053	5,315	739
美濃加茂市	体面積	2,138	1,674	464	1	-	1	1,533	1,266	267	441	310	131	82	55	27	2,946	2,032	915	40	-	40	437	354	83	888	630	258	500	339	161
土岐市	体面積	3,245	2,020	1,225	2	-	2	2,375	1,473	902	730	468	262	82	50	32	7,614	6,241	1,373	5	-	5	776	461	316	1,461	987	474	511	329	181
各務原市	体面積	1,545	1,289	256	1	-	1	1,210	1,001	209	283	254	29	24	21	3	1,717	1,485	231	0	-	0	346	296	50	568	518	50	137	132	6
可児市	体面積	2,917	2,111	806	1	-	1	2,342	1,726	616	469	334	135	45	23	22	3,354	2,450	905	1	-	1	621	451	170	870	630	240	251	140	110
山県市	体面積	6,589	4,350	2,239	2	-	2	3,895	2,659	1,236	1,923	1,264	659	386	221	165	17,978	11,454	6,525	4	-	4	1,270	845	425	4,288	2,833	1,455	2,436	1,462	974
飛騨市	体面積	7,594	5,251	2,343	2	-	2	3,433	2,403	1,030	2,291	1,627	664	800	551	249	56,462	36,928	19,534	37	-	37	1,125	756	369	5,318	3,807	1,511	5,426	3,756	1,671
本巣市	体面積	4,253	2,092	2,161	2	-	2	2,108	1,109	999	1,225	614	611	412	183	229	27,444	10,945	16,499	67	-	67	638	321	317	2,909	1,440	1,469	2,766	1,273	1,493
郡上市	体面積	16,475	12,127	4,348	2	-	2	7,753	5,536	2,217	5,454	4,191	1,263	1,562	1,162	400	89,949	60,970	28,979	57	-	57	2,689	1,974	715	12,981	10,156	2,825	10,734	8,083	2,651
下呂市	体面積	14,130	8,640	5,490	2	-	2	7,195	4,228	2,967	4,206	2,624	1,582	1,325	895	430	55,400	35,679	19,720	48	-	48	2,475	1,404	1,071	9,662	6,301	3,360	8,934	6,312	2,621
海津市	体面積	1,390	1,225	165	-	-	-	1,078	974	104	214	181	33	43	34	9	3,032	2,562	470	-	-	-	357	328	29	463	402	61	265	225	40
養老町	体面積	1,140	864	276	-	-	-	849	647	202	229	181	48	27	17	10	1,814	1,218	596	-	-	-	238	181	56	477	383	94	160	121	39
垂井町	体面積	2,278	1,793	485	-	-	-	1,489	1,160	329	635	525	110	102	78	24	3,291	2,652	639	-	-	-	497	398	99	1,361	1,179	182	688	530	158
関ヶ原町	体面積	2,293	1,800	493	-	-	-	1,531	1,198	333	583	467	116	97	82	15	3,803	2,977	826	-	-	-	587	485	103	1,150	941	209	635	558	77
揖斐川町	体面積	7,845	4,506	3,339	1	-	1	4,118	2,689	1,429	2,163	1,086	1,077	725	361	364	67,877	28,036	39,842	84	-	84	1,187	725	461	5,274	2,697	2,577	5,181	2,605	2,576
大野町	体面積	753	646	107	-	-	-	622	543	79	111	95	16	6	2	4	551	466	85	-	-	-	199	176	23	196	170	26	40	16	24
池田町	体面積	895	800	95	1	-	1	749	711	38	93	71	22	8	3	5	1,562	1,062	500	0	-	0	280	269	11	166	118	48	42	7	35
坂祝町	体面積	331	239	92	1	-	1	228	169	59	79	58	21	8	5	3	464	317	147	1	-	1	72	52	20	165	119	46	50	29	20
富加町	体面積	635	416	219	-	-	-	459	323	136	144	82	62	17	6	11	645	373	271	-	-	-	147	101	46	260	166	94	93	42	51
川辺町	体面積	1,514	903	611	-	-	-	889	560	329	489	278	211	69	45	24	2,859	1,737	1,123	-	-	-	347	203	145	927	565	363	354	250	104
七宗町	体面積	3,225	2,112	1,113	1	-	1	1,894	1,198	696	969	662	307	212	151	61	6,757	5,213	1,543	1	-	1	634	394	240	2,115	1,563	552	1,357	1,019	338
八百津町	体面積	4,204	2,464	1,740	1	-	1	2,615	1,500	1,115	1,164	680	484	237	163	74	10,128	7,442	2,686	26	-	26	839	441	398	2,530	1,594	936	1,598	1,137	461
白川町	体面積	5,509	3,278	2,231	1	-	1	2,702	1,440	1,262	1,733	1,068	665	503	358	145	20,974	15,337	5,637	26	-	26	986	514	471	3,960	2,567	1,393	3,381	2,506	875
東白川村	体面積	1,355	916	439	1	-	1	543	350	193	447	291	156	150	111	39	7,416	6,042	1,374	0	-	0	224	143	81	1,036	709	328	1,019	756	263
御嵩町	体面積	1,424	946	478	-	-	-	938	610	328	368	264	104	59	39	20	3,313	2,591	722	-	-	-	297	195	102	768	571	197	349	261	88
白川村	体面積	878	564	314	1	-	1	381	234	147	273	182	91	114	86	28	15,167	11,539	3,628												

単位：面積 (ha) 体数 (体)

10～20ha未満			20～30ha未満			30～50ha未満			50～100ha未満			100～500ha未満			500ha以上		
小計	在	不在	小計	在	不在	小計	在	不在	小計	在	不在	小計	在	不在	小計	在	不在
7,394	4,828	2,566	2,400	1,485	915	1,589	879	710	1,000	517	483	795	304	491	3,819	94	3,725
92,553	63,895	28,657	51,285	34,397	16,888	52,182	31,338	20,844	55,187	31,320	23,866	93,702	52,420	41,281	120,741	56,147	64,594
7,398	4,703	2,695	2,354	1,440	914	1,557	853	704	981	509	472	736	282	454	245	54	191
92,329	62,193	30,137	50,540	33,482	17,058	51,446	30,450	20,996	54,660	31,298	23,362	92,218	50,056	42,162	110,810	55,099	55,711
7,111	5,009	2,102	2,265	1,543	722	1,561	947	614	981	564	417	701	304	397	236	59	177
93,051	68,229	24,822	50,989	36,841	14,148	53,191	34,581	18,609	57,127	36,495	20,633	91,382	56,372	35,010	113,175	61,445	51,730
7,113	4,985	2,128	2,242	1,531	711	1,550	937	613	998	565	433	670	302	368	244	60	184
93,147	67,994	25,153	50,517	36,545	13,972	52,978	34,277	18,702	57,610	36,496	21,114	90,575	56,769	33,805	114,067	61,805	52,262
7,123	4,977	2,146	2,248	1,514	734	1,552	931	621	1,008	566	442	661	301	360	240	58	182
93,295	67,842	25,453	50,438	36,068	14,370	52,801	34,084	18,718	58,336	36,667	21,669	90,533	56,735	33,798	114,536	62,179	52,357
47	41	6	16	14	2	12	10	2	7	6	1	4	1	3	4	1	3
570	522	48	299	279	20	235	210	25	276	272	4	152	148	4	17	3	14
129	88	41	27	16	11	30	18	12	14	13	1	15	10	5	4	-	4
1,708	1,140	568	616	394	223	1,034	592	442	756	755	1	1,784	1,371	414	141	-	141
1,299	1,000	299	486	363	123	358	246	112	205	120	85	118	68	50	28	10	18
17,646	13,846	3,800	11,189	8,602	2,587	13,056	9,169	3,887	12,993	7,710	5,282	18,933	12,124	6,808	16,563	9,133	7,430
26	17	9	12	6	6	5	3	2	10	3	7	4	3	1	4	1	3
300	225	75	174	100	74	168	121	47	437	188	249	390	388	2	895	863	32
400	271	129	106	71	35	82	46	36	55	33	22	29	11	18	13	1	12
5,080	3,711	1,369	2,229	1,690	540	2,590	1,676	914	3,312	2,191	1,121	3,129	1,579	1,550	8,385	1,159	7,226
320	271	49	81	59	22	37	24	13	34	20	14	27	13	14	17	9	8
4,169	3,673	496	1,781	1,404	377	1,205	873	332	1,822	1,373	449	3,843	3,014	829	8,067	7,759	308
109	82	27	42	30	12	27	19	8	19	12	7	13	2	11	2	-	2
1,353	1,055	298	973	721	252	846	682	163	945	753	192	686	182	504	15	-	15
104	62	42	32	18	14	15	5	10	21	14	7	16	9	7	5	1	4
1,297	849	448	657	444	212	379	192	187	1,110	978	132	2,114	1,802	312	797	744	53
386	317	69	75	63	12	36	25	11	30	17	13	33	20	13	10	4	6
4,939	4,257	682	1,618	1,486	132	1,070	860	210	1,341	1,028	313	4,921	4,727	194	2,401	2,345	56
47	32	15	17	8	9	3	2	1	6	1	5	4	-	4	4	-	4
508	396	111	248	164	85	83	49	33	171	99	73	1	-	1	70	-	70
27	19	8	7	1	6	8	3	5	5	3	2	5	1	4	4	2	2
318	257	61	89	25	64	177	109	68	290	213	77	428	309	119	3,560	3,551	9
12	7	5	2	1	1	2	1	1	6	3	3	2	1	1	3	-	3
115	75	40	29	29	0	50	49	1	255	199	56	188	188	0	30	-	30
19	11	8	9	3	6	7	5	2	10	5	5	9	4	5	6	-	6
161	128	33	154	72	82	229	181	48	445	333	113	518	515	3	105	-	105
201	114	87	72	41	31	46	15	31	37	22	15	22	14	8	5	-	5
2,554	1,516	1,038	1,468	870	598	1,465	539	926	2,099	1,447	652	2,353	1,941	412	40	-	40
558	363	195	199	123	76	148	94	54	88	55	33	61	30	31	14	5	9
7,563	5,040	2,522	4,668	3,023	1,644	5,229	3,433	1,796	5,192	3,396	1,796	10,316	6,548	3,767	11,589	7,169	4,420
265	112	153	82	31	51	66	19	47	51	17	34	32	5	27	10	2	8
3,571	1,566	2,005	1,939	748	1,190	2,307	707	1,599	2,940	1,205	1,735	5,000	978	4,022	5,307	2,705	2,602
951	730	221	295	222	73	237	158	79	127	87	40	72	34	38	22	7	15
12,802	10,051	2,752	6,859	5,334	1,525	8,454	5,831	2,623	8,127	5,710	2,417	10,515	6,042	4,473	16,732	7,790	8,942
860	587	273	259	183	76	147	70	77	76	35	41	42	16	26	18	2	16
11,142	8,016	3,125	5,871	4,424	1,447	4,727	2,611	2,116	4,110	2,292	1,818	5,169	3,275	1,893	3,264	1,043	2,221
32	21	11	3	2	1	3	3	-	5	3	2	10	7	3	2	-	2
390	263	127	68	46	22	110	110	-	373	226	147	1,004	962	42	2	-	2
16	12	4	4	1	3	4	2	2	4	3	1	4	1	3	3	-	3
188	157	30	52	26	25	120	49	71	265	171	94	291	129	162	25	-	25
35	23	12	5	4	1	2	1	1	3	2	1	4	-	4	3	-	3
420	310	111	101	100	1	38	38	0	167	97	70	14	-	14	4	-	4
50	35	15	15	13	2	6	4	2	4	1	3	5	-	5	2	-	2
629	452	176	341	316	26	178	145	34	197	81	116	85	-	85	1	-	1
435	205	230	140	64	76	98	40	58	83	28	55	58	23	35	24	10	14
5,929	2,804	3,125	3,318	1,553	1,765	3,641	1,486	2,156	5,614	1,991	3,623	11,124	5,140	5,984	26,524	9,034	17,491
6	4	2	2	1	1	2	1	1	2	-	2	1	-	1	1	-	1
33	26	7	30	29	1	52	50	3	2	-	2	0	-	0	0	-	0
16	5	11	8	3	5	7	2	5	7	3	4	4	2	2	2	-	2
207	78	129	158	69	89	136	32	104	204	131	73	368	357	11	1	-	1
10	5	5	2	2	-	-	-	-	1	-	1	1	-	1	1	-	1
125	65	59	50	50	-	-	-	-	0	-	0	0	-	0	1	-	1
9	5	4	2	-	2	2	-	2	-	-	-	2	-	2	-	-	-
94	65	29	22	-	22	26	-	26	-	-	-	2	-	2	-	-	-
31	8	23	17	5	12	6	4	2	5	1	4	6	2	4	2	-	2
322	101	221	283	112	170	158	153	5	152	67	85	312	286	26	5	-	5
103	77	26	18	12	6	12	6	6	5	3	2	7	3	4	4	-	4
1,205	994	211	407	279	128	254	219	35	178	178	1	600	567	33	5	-	5
111	75	36	26	18	8	21	14	7	15	10	5	8	3	5	6	1	5
1,346	936	410	550	408	142	663	488	175	602	517	85	786	760	27	1,188	1,161	28
325	241	84	116	86	30	80	64	16	34	18	16	10	3	7	5	-	5
4,218	3,405	813	2,637	2,061	576	2,756	2,440	316	1,669	1,148	521	1,221	696	525	121	-	121
123	92	31	45	38	7	24	17	7	16	14	2	5	3	2	1	-	1
1,633	1,279	354	1,040	912	128	820	610	210	1,016	1,011	4	629	622	6	0	-	0
23	16	7	8	5	3	10	5	5	7	5	2	6	1	5	5	1	4
237	185	52	145	126	18	187	183	4	264	244	20	144	30	113	922	794	128
38	29	9	18	7	11	9	5	4	16	9	7	22	11	11	6	1	5
527	396	131	375	171	204	359	198	161	1,011	661	351	3,514	2,052	1,462	7,759	6,926	833

3. 森林計画

(1) 地域森林計画の編成実績

単位：面積(ha)

森林計画区	現地機関名	計画期間	編成面積	
木曾川	可茂(一部)・東濃・恵那	2013年4月1日～2023年3月31日	102,623	(102,452)
揖斐川	西濃・揖斐・岐阜(一部)	2014年4月1日～2024年3月31日	120,252	(120,108)
宮・庄川	飛騨	2015年4月1日～2025年3月31日	191,320	(190,860)
長良川	岐阜(一部)・中濃・郡上	2016年4月1日～2026年3月31日	162,193	(162,010)
飛騨川	可茂(一部)・下呂	2017年4月1日～2027年3月31日	107,588	(107,419)
総計			683,975	(682,849)

[資料] 県林政課調べ

[注] 編成面積は、森林法第2条に定める森林面積である。
 ()内は、森林法第5条に定める地域森林計画の対象とする面積である。
 現地機関名は農林事務所単位とした。
 平成29年3月31日現在

(2) 制限林の種類別面積

単位：面積(ha)

森林計画区・区分	保安林	砂防指定地	国立公園		国定公園	
			特別保護地区	その他地域	特別保護地区	その他地域
木曾川	29,449.71	13,167.47	-	-	9.96	1733.71
揖斐川	62,565.60	78,245.85	-	-	-	16589.51
宮・庄川	74,113.08	8,238.90	-	2721.73	-	-
長良川	58,937.85	9,911.05	294.18	871.22	-	117.17
飛騨川	18,368.34	4,577.23	-	-	6.58	8354.67
総計	243,434.58	114,140.50	294.18	3592.95	16.54	26795.06

森林計画区・区分	県立公園特別地域	鳥獣保護法による特別保護地区	文化財保護法による史跡・天然記念物に係る指定地等	その他	備考
木曾川	1029.24	220.04	129.62	192.25	<ul style="list-style-type: none"> ・国立・国定公園の「その他地域」とは第一・第二・第三種・特別地域および地域区分未定地域 ・「その他」とは、都市計画法による風致地区・特別緑地保全地区・急傾斜地崩壊危険区域・自然環境保全地域特別地区 ・各制限林は、重複する場合がある
揖斐川	-	1906.78	63.5	212.65	
宮・庄川	936.95	616.36	55.41	216.67	
長良川	5897.14	1071.66	16.58	1617.95	
飛騨川	0.32	240.31	40.85	123.71	
総計	7863.65	4055.15	305.96	2363.23	

[資料] 県林政課調べ

地域森林計画対象内森林のみ集計

(3) 森林経営計画認定事業実績

単位：面積(ha)

年度・現地機関	森林経営計画					
	24年度	25年度	26年度	27年度	28年度	累計
岐阜	(-) 5,180	(-) 1,363	(-) 1,561	(-) 95	(-) 647	() 8,846
西濃	(-) 672	(-) 727	(-) 232	(-) 147	(-) 139	() 1,917
揖斐	(-) 3,524	(-) 981	(-) 1,597	(-) 695	(-) 3,803	() 10,600
中濃	(-) 5,546	(-) 6,789	(-) 1,015	(-) 1,114	(-) 1,557	() 16,022
郡上	(896) 8,364	(752) 5,318	(3) 2,957	(-) 2,881	(-) 2,406	() 21,925
可茂	(-) 3,633	(-) 2,658	(-) 2,244	(-) 1,333	(-) 945	() 10,813
東濃	(-) 1,031	(-) 1,022	(-) 89	(-) 640	(-) 359	() 3,141
恵那	(-) 5,567	(-) 2,366	(4) 2,436	(-) 1,392	(-) 3,253	() 15,014
下呂	(-) 3,364	(-) 1,942	(-) 1,346	(-) 757	(-) 2,346	() 9,755
飛騨	(-) 9,148	(768) 5,717	(5) 2,018	(-) 3,673	(-) 4,531	() 25,087
大臣認定	896	1,520	12	-	-	2,428
総計	46,925	30,403	15,507	12,727	19,986	125,548

[資料] 県森林整備課調べ

[注] 森林の所在地により、現地機関ごとに集計した。
 上段()は、大臣認定分で、外数である。平成25年度までは対象森林面積が最多の現地機関に集計した。
 四捨五入により計が合わない場合がある。

(4) 機能別森林面積

単位：面積(ha)割合(%)

森林機能値		総 数	I (高位)	II (中位)	III (低位)
計画区	森林機能の種類				
県	木材生産機能	682,849 (100.0)	357,998 (52.4)	218,230 (32.0)	106,621 (15.6)
	水源涵養機能	682,849 (100.0)	511,810 (75.0)	140,042 (20.5)	30,997 (4.5)
	山地災害防止機能	682,849 (100.0)	451,507 (66.1)	181,994 (26.7)	49,348 (7.2)
	環境保全機能	682,849 (100.0)	98,435 (14.4)	51,266 (7.5)	533,149 (78.1)
	計	保健文化機能	682,849 (100.0)	155,949 (22.8)	15,481 (2.3)

森林機能値		総 数	I (高位)	II (中位)	III (低位)
計画区	森林機能の種類				
木曾川森林計画区	木材生産機能	102,452 (100.0)	47,810 (46.7)	26,343 (25.7)	28,298 (27.6)
	水源涵養機能	102,452 (100.0)	49,021 (47.8)	33,185 (32.4)	20,245 (19.8)
	山地災害防止機能	102,452 (100.0)	68,506 (66.9)	26,978 (26.3)	6,967 (6.8)
	環境保全機能	102,452 (100.0)	43,320 (42.3)	944 (0.9)	58,188 (56.8)
	計	保健文化機能	102,452 (100.0)	14,602 (14.3)	4,659 (4.5)

森林機能値		総 数	I (高位)	II (中位)	III (低位)
計画区	森林機能の種類				
揖斐川森林計画区	木材生産機能	120,108 (100.0)	62,428 (52.0)	29,562 (24.6)	28,117 (23.4)
	水源涵養機能	120,108 (100.0)	89,440 (74.5)	25,496 (21.2)	5,172 (4.3)
	山地災害防止機能	120,108 (100.0)	99,999 (83.3)	13,441 (11.2)	6,668 (5.6)
	環境保全機能	120,108 (100.0)	8,045 (6.7)	31,070 (25.9)	80,993 (67.4)
	計	保健文化機能	120,108 (100.0)	41,726 (34.7)	2,324 (1.9)

〔資料〕 県林政課調べ

〔注〕 表示区分は、機能の供給能力について、高位のものをⅠ、中位のものをⅡ、低位のものをⅢとした。
機能評価はメッシュ・アナリシス・メソッドによる。なお、評価方法の細部については、計画区毎に異なる場合もある。
地域森林計画対象内森林のみ集計。

(4) 機能別森林面積 (続き)

単位：面積(ha)割合(%)

森林機能値		総 数	I (高位)	II (中位)	III (低位)
計画区	森林機能の種類				
宮・庄川森林計画区	木材生産機能	190,860 (100.0)	84,393 (44.2)	78,322 (41.0)	28,145 (14.7)
	水源涵養機能	190,860 (100.0)	184,082 (96.4)	5,709 (3.0)	1,069 (0.6)
	山地災害防止機能	190,860 (100.0)	122,577 (64.2)	53,699 (28.1)	14,585 (7.6)
	環境保全機能	190,860 (100.0)	8,700 (4.6)	41 (0.0)	182,119 (95.4)
	保健文化機能	190,860 (100.0)	50,678 (26.6)	2,520 (1.3)	137,662 (72.1)

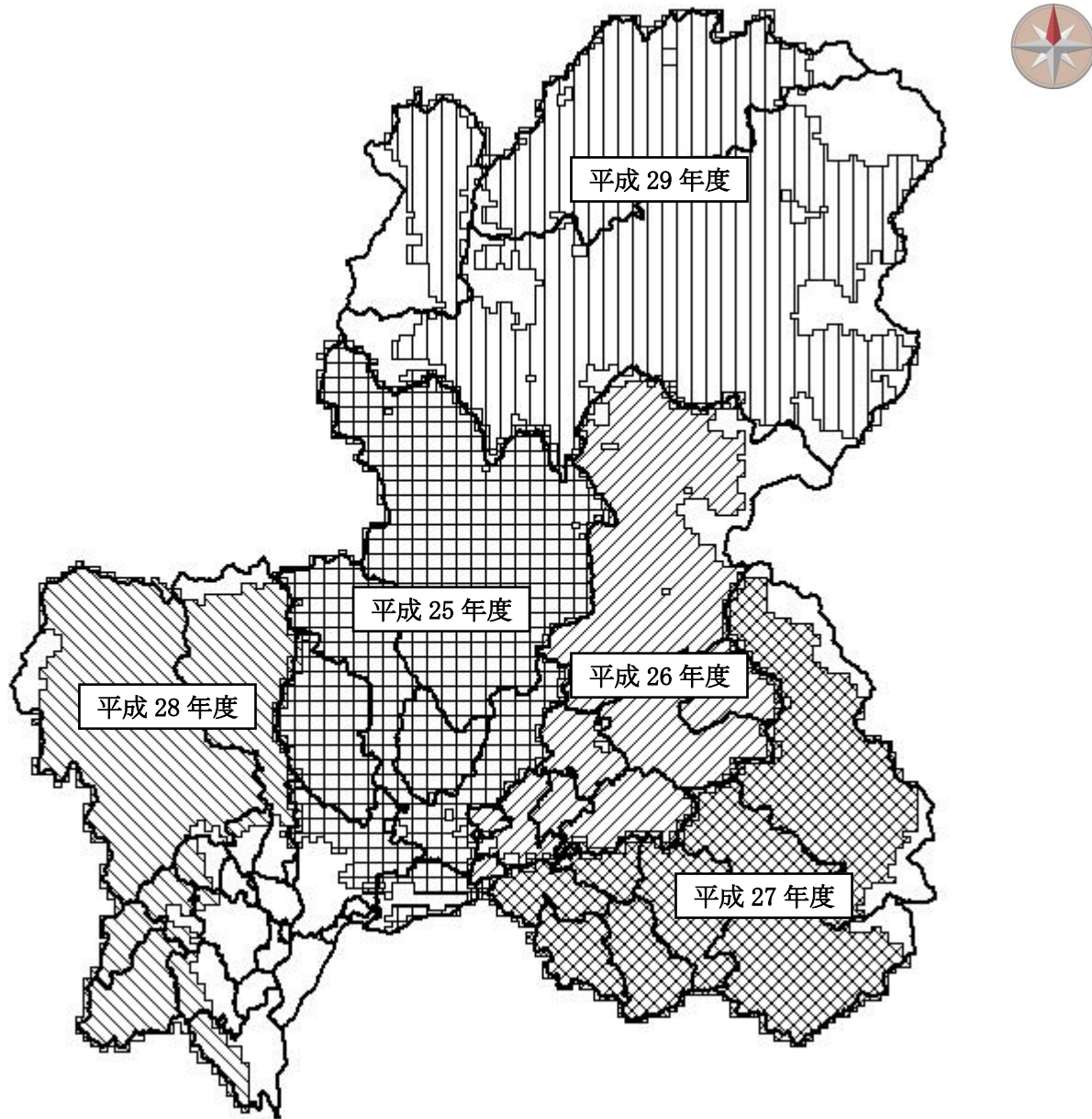
森林機能値		総 数	I (高位)	II (中位)	III (低位)
計画区	森林機能の種類				
長良川森林計画区	木材生産機能	162,010 (100.0)	86,139 (53.2)	59,108 (36.5)	16,764 (10.3)
	水源涵養機能	162,010 (100.0)	107,777 (66.5)	50,354 (31.1)	3,880 (2.4)
	山地災害防止機能	162,010 (100.0)	102,386 (63.2)	48,842 (30.1)	10,782 (6.7)
	環境保全機能	162,010 (100.0)	31,869 (19.7)	3,279 (2.0)	126,862 (78.3)
	保健文化機能	162,010 (100.0)	34,712 (21.4)	4,771 (2.9)	122,528 (75.6)

森林機能値		総 数	I (高位)	II (中位)	III (低位)
計画区	森林機能の種類				
飛騨川森林計画区	木材生産機能	107,419 (100.0)	77,228 (71.9)	24,895 (23.2)	5,297 (4.9)
	水源涵養機能	107,419 (100.0)	81,489 (75.9)	25,299 (23.6)	632 (0.6)
	山地災害防止機能	107,419 (100.0)	58,039 (54.0)	39,033 (36.3)	10,348 (9.6)
	環境保全機能	107,419 (100.0)	6,501 (6.1)	15,931 (14.8)	84,987 (79.1)
	保健文化機能	107,419 (100.0)	14,231 (13.2)	1,207 (1.1)	91,981 (85.6)

[資料] 県林政課調べ

[注] 表示区分は、機能の供給能力について、高位のものをⅠ、中位のものをⅡ、低位のものをⅢとした。
機能評価はメッシュ・アナリシス・メソッドによる。なお、評価方法の細部については、計画区毎に異なる場合もある。
地域森林計画対象内森林のみ集計。

(5) 森林空中写真撮影区域



計画区	撮影年度	市町村
長良川森林計画区	平成 25 年度	岐阜市・各務原市・関市・美濃市・山県市・郡上市
飛騨川森林計画区	平成 26 年度	美濃加茂市・下呂市・坂祝町・富加町・川辺町・七宗町・八百津町・白川町・東白川村
木曾川森林計画区	平成 27 年度	可児市・多治見市・瑞浪市・土岐市・中津川市・恵那市・御嵩町
揖斐川森林計画区	平成 28 年度	大垣市・本巣市・海津市・養老町・垂井町・関ヶ原町・揖斐川町・大野町・池田町
宮・庄川森林計画区	平成 29 年度	高山市・飛騨市・白川村

[注] 林政課所管の森林空中写真について撮影年度ごとに撮影区域を示した。(最新撮影区域を優先して表示)
 国有林及び市街地は撮影していない。

単位：面積(ha)

森林総合 研究所	その他	倒木起こし	除 間 伐							枝払い (含枝打)	市 町 村
			計	造林補助	間伐促進 対 策	融 資	治山事業	森林総合 研究所	その他		
-	-	-	10,507	5,566	2,742	60	155	1,765	280	286	平24
169	2	-	8,783	3,497	3,384	-	92	1,752	58	947	平25
114	3	-	8,577	4,579	2,643	-	94	1,144	118	225	平26
304	1	-	10,414	4,438	4,659	-	32	1,207	78	64	平27
64	3	-	9,025	3,133	4,484	-	24	1,334	51	31	平28
-	-	-	905	208	466	-	-	232	-	1	岐阜
-	-	-	37	23	13	-	-	-	-	1	岐阜
-	-	-	-	-	-	-	-	-	-	-	羽島
-	-	-	492	130	339	-	-	23	-	-	各務原
-	-	-	-	-	-	-	-	-	-	-	山県
-	-	-	376	55	113	-	-	208	-	-	穂積
-	-	-	-	-	-	-	-	-	-	-	本巣
-	-	-	-	-	-	-	-	-	-	-	岐南
-	-	-	-	-	-	-	-	-	-	-	笠松
-	-	-	-	-	-	-	-	-	-	-	北方
-	-	-	402	31	192	-	-	179	-	13	西濃
-	-	-	202	5	100	-	-	97	-	13	大垣
-	-	-	80	7	24	-	-	49	-	-	海津
-	-	-	41	8	1	-	-	32	-	-	養老
-	-	-	41	8	1	-	-	32	-	-	養老
-	-	-	78	11	67	-	-	-	-	-	垂井
-	-	-	39	11	28	-	-	-	-	-	関ヶ原
-	-	-	39	-	39	-	-	-	-	-	関ヶ原
-	-	-	-	-	-	-	-	-	-	-	神戸
-	-	-	-	-	-	-	-	-	-	-	輪之内
-	-	-	-	-	-	-	-	-	-	-	安八
-	-	-	490	99	301	-	-	89	-	-	揖斐
-	-	-	490	99	301	-	-	89	-	-	揖斐
-	-	-	480	99	293	-	-	87	-	-	揖斐川
-	-	-	-	-	-	-	-	-	-	-	大野
-	-	-	10	-	8	-	-	2	-	-	池田
17	-	-	836	280	449	-	-	107	-	-	中濃
17	-	-	666	231	368	-	-	68	-	-	関
-	-	-	170	49	82	-	-	39	-	-	美濃
23	3	-	1,578	655	770	-	-	138	15	7	郡上
23	3	-	1,578	655	770	-	-	138	15	7	郡上
-	-	-	837	337	487	-	-	10	3	2	可茂
-	-	-	38	15	23	-	-	-	-	-	美濃加茂
-	-	-	11	6	5	-	-	-	-	-	可児
-	-	-	744	300	441	-	-	-	3	2	坂祝
-	-	-	-	-	-	-	-	-	-	-	富加
-	-	-	5	-	5	-	-	-	-	-	川辺
-	-	-	27	-	27	-	-	-	-	-	七宗
-	-	-	67	32	33	-	-	-	2	-	八百津
-	-	-	251	97	153	-	-	-	1	-	白川
-	-	-	132	55	77	-	-	-	-	0	白川
-	-	-	262	116	146	-	-	-	-	1	東白川
-	-	-	44	16	18	-	-	10	-	-	御嵩
-	-	-	44	16	18	-	-	10	-	-	御嵩
-	-	-	172	93	60	-	10	9	-	5	東濃
-	-	-	9	-	9	-	-	-	-	-	多治見
-	-	-	55	21	26	-	8	1	-	-	瑞浪
-	-	-	107	73	24	-	2	8	-	5	土岐
-	-	-	1,130	388	723	-	13	5	-	2	恵那
-	-	-	527	194	315	-	13	5	-	2	中津川
-	-	-	603	195	408	-	-	-	-	-	恵那
-	-	-	1,111	510	504	-	1	96	-	0	下呂
-	-	-	1,111	510	504	-	1	96	-	0	下呂
24	0	-	1,563	531	532	-	-	468	33	2	飛騨
24	0	-	1,138	447	313	-	-	346	33	2	高山
-	-	-	348	82	170	-	-	96	-	-	飛騨
-	-	-	77	3	49	-	-	26	-	-	飛騨
-	-	-	77	3	49	-	-	26	-	-	白川

(3) 複層林整備(植栽型)

単位：面積(ha)

年度・郡市町村	樹 下 植 栽							更新伐		保 育			市 町 村
	制 度 別			樹 種 別				ぬき伐り	枝払い	下刈り	雪起こし	除間伐	
	総 数	造林補助	その他	す ぎ	ひのき	その他針	広葉樹						
平成24年度	32	32	-	-	10	-	22	8	-	90	37	-	平24
平成25年度	2	2	-	2	-	-	-	8	-	90	37	-	平25
平成26年度	-	-	-	-	-	-	-	-	-	21	7	28	平26
平成27年度	4	4	-	-	-	4	-	5	4	-	20	17	平27
平成28年度	7	-	7	7	-	-	-	-	2	2	-	-	平28
岐 阜	-	-	-	-	-	-	-	-	-	-	-	-	岐阜
岐 阜 市	-	-	-	-	-	-	-	-	-	-	-	-	岐阜市
岐 羽 島 市	-	-	-	-	-	-	-	-	-	-	-	-	岐羽島市
岐 各 務 原 市	-	-	-	-	-	-	-	-	-	-	-	-	各務原市
岐 山 積 市	-	-	-	-	-	-	-	-	-	-	-	-	山積市
岐 穂 積 市	-	-	-	-	-	-	-	-	-	-	-	-	穂積市
岐 本 巣 市	-	-	-	-	-	-	-	-	-	-	-	-	本巣市
岐 南 町	-	-	-	-	-	-	-	-	-	-	-	-	南町
岐 笠 松 町	-	-	-	-	-	-	-	-	-	-	-	-	笠松町
岐 本 巣 郡	-	-	-	-	-	-	-	-	-	-	-	-	本巣郡
岐 本 方 町	-	-	-	-	-	-	-	-	-	-	-	-	本方町
西 濃	-	-	-	-	-	-	-	-	-	-	-	-	西濃
大 垣 市	-	-	-	-	-	-	-	-	-	-	-	-	大垣市
海 津 郡	-	-	-	-	-	-	-	-	-	-	-	-	海津郡
養 老 町	-	-	-	-	-	-	-	-	-	-	-	-	養老町
不 破 郡	-	-	-	-	-	-	-	-	-	-	-	-	不破郡
垂 井 町	-	-	-	-	-	-	-	-	-	-	-	-	垂井町
安 関 ヶ 原 町	-	-	-	-	-	-	-	-	-	-	-	-	安関ヶ原町
神 戸 町	-	-	-	-	-	-	-	-	-	-	-	-	神戸町
神 輪 之 内 町	-	-	-	-	-	-	-	-	-	-	-	-	神輪之内町
安 八 町	-	-	-	-	-	-	-	-	-	-	-	-	安八町
揖 斐 郡	-	-	-	-	-	-	-	-	-	-	-	-	揖斐郡
揖 斐 川 町	-	-	-	-	-	-	-	-	-	-	-	-	揖斐川町
揖 大 野 町	-	-	-	-	-	-	-	-	-	-	-	-	揖大野町
中 濃	7	-	7	7	-	-	-	-	2	-	-	-	中濃
関 美 濃 市	-	-	-	-	-	-	-	-	2	-	-	-	関美濃市
関 美 濃 市	7	-	7	7	-	-	-	-	-	-	-	-	関美濃市
郡 上 市	-	-	-	-	-	-	-	-	-	-	-	-	郡上市
郡 上 市	-	-	-	-	-	-	-	-	-	-	-	-	郡上市
可 茂 郡	-	-	-	-	-	-	-	-	-	2	-	-	可茂郡
美 濃 加 茂 市	-	-	-	-	-	-	-	-	-	-	-	-	美濃加茂市
可 加 郡	-	-	-	-	-	-	-	-	-	2	-	-	可加郡
坂 祝 町	-	-	-	-	-	-	-	-	-	-	-	-	坂祝町
富 加 町	-	-	-	-	-	-	-	-	-	-	-	-	富加町
川 辺 町	-	-	-	-	-	-	-	-	-	-	-	-	川辺町
七 宗 町	-	-	-	-	-	-	-	-	-	-	-	-	七宗町
百 津 町	-	-	-	-	-	-	-	-	-	-	-	-	百津町
八 百 津 町	-	-	-	-	-	-	-	-	-	-	-	-	八百津町
白 川 町	-	-	-	-	-	-	-	-	-	2	-	-	白川町
東 白 川 郡	-	-	-	-	-	-	-	-	-	-	-	-	東白川郡
可 御 嵩 町	-	-	-	-	-	-	-	-	-	-	-	-	可御嵩町
東 濃	-	-	-	-	-	-	-	-	-	-	-	-	東濃
多 治 見 市	-	-	-	-	-	-	-	-	-	-	-	-	多治見市
瑞 浪 市	-	-	-	-	-	-	-	-	-	-	-	-	瑞浪市
土 岐 市	-	-	-	-	-	-	-	-	-	-	-	-	土岐市
恵 那 郡	-	-	-	-	-	-	-	-	-	-	-	-	恵那郡
中 津 川 市	-	-	-	-	-	-	-	-	-	-	-	-	中津川市
恵 那 市	-	-	-	-	-	-	-	-	-	-	-	-	恵那市
下 呂 市	-	-	-	-	-	-	-	-	-	-	-	-	下呂市
下 呂 市	-	-	-	-	-	-	-	-	-	-	-	-	下呂市
飛 驒 郡	-	-	-	-	-	-	-	-	-	-	-	-	飛驒郡
高 山 市	-	-	-	-	-	-	-	-	-	-	-	-	高山市
飛 驒 市	-	-	-	-	-	-	-	-	-	-	-	-	飛驒市
大 野 川 村	-	-	-	-	-	-	-	-	-	-	-	-	大野川村
白 川 村	-	-	-	-	-	-	-	-	-	-	-	-	白川村

[資料] 県森林整備課調べ

[注] 複層林とは、上層木が人工林の場合をいう。
 表中、制度別の「その他」とは、治山事業等である。
 表中「雪起こし」には、倒木起こしを含み、実面積である。
 本表は、長期育成循環施策を含む。

(6) 樹苗需給状況と苗畑面積

単位：需要・供給量(1,000本)、面積(ha)、生産者数(人)

年度・区分	需要量	総数	供給量							
			県内	県外					三重県	その他
				小計	愛知県	福井県	長野県	静岡県		
平成24年度	460	460	330	130	0	15	113	—	2	0
平成25年度	302	302	125	177	1	50	68	—	58	—
平成26年度	515	515	182	333	0	40	183	—	39	71
平成27年度	565	565	201	364	29	35	159	—	53	88
平成28年度	602	602	477	125	—	5	118	—	—	2

年度・区分	県内総数	県内生産分樹種別内訳					県内苗畑面積			苗畑生産者数
		すぎ	ひのき	まつ	からまつ	その他	小計	県営	民営	
平成24年度	330	133	156	14	0	26	11	3	8	21
平成25年度	125	35	86	3	—	1	9	3	6	18
平成26年度	182	41	137	3	—	1	8	3	5	15
平成27年度	360	134	219	7	—	—	7	3	4	17
平成28年度	417	158	254	5	0	—	6	3	3	16

〔資料〕 県森林整備課調べ

〔注〕 樹苗供給量は、当該年度の秋植分と翌年度の春植分の合計である。

(7) 適地適木調査実績

単位：面積(ha)、構成比(%)

土壌型	ポドゾルP			褐色森林土B					
	P _D	P _w (i)	P _w (h)	B _A	B _B	B _C	B _{D(d)}	B _D	B _E
面積	8,543	4,084	1,408	1,243	137,412	1,629	252,606	226,336	4,225
構成比	1.3	0.6	0.2	0.2	19.9	0.2	36.7	32.8	0.6

土壌型	赤色系 褐色森林土 rB	赤色土 R	黒色土 B/I					暗赤色土 DR
			B _{Ib}	B _C	B _{I(d)}	B _{Ib}	B _{Ie}	
面積	20,138	439	198	3	3,978	11,196	53	235
構成比	2.9	0.1	0	0	0.6	1.6	0	0

土壌型	赤色系・ 黄色系 褐色土 rB/yB	褐色土・ 黒色土 混在区 B/B/I	グライ G	泥炭土 Pt	未熟土 Im	その他	計
面積	8,706	1,216	50	49	2,136	3,548	689,431
構成比	1.3	0.2	0	0	0.3	0.5	100.0

〔資料〕 県林政課調べ

〔注〕 昭和53年度における数値であり、面積の計は他表と一致しない。

市町村別の内訳については、昭和53年度～昭和57年度の「岐阜県林業統計書」を参照されたい。

5. 林業機械

(1) 林業機械保有現況

年度・現地機関	林業用索道			集材機			モノ ケーブル	自走式搬器	リモコン ウインチ (ラジコン)
	計	重力式	動力式	計	大型 10PS 以上	小型 10PS 未満			
平成 24 年度	34	7	27	285	175	110	4	128	61
平成 25 年度	33	7	26	291	173	118	4	130	61
平成 26 年度	15	6	9	270	161	109	5	122	55
平成 27 年度	26	14	12	280	164	116	6	117	62
平成 28 年度	21	12	9	240	121	119	3	114	58
岐 阜	6	3	3	25	9	16	-	5	8
西 濃	-	-	-	-	-	-	-	-	-
揖 斐	-	-	-	2	2	-	-	3	-
中 濃	3	1	2	24	13	11	1	7	5
郡 上	1	1	-	32	23	9	-	18	9
可 茂	2	1	1	101	45	56	2	43	28
東 濃	-	-	-	-	-	-	-	1	2
恵 那	7	5	2	17	11	6	-	23	4
下 呂	-	-	-	12	8	4	-	11	-
飛 騨	2	1	1	27	10	17	-	3	2

〔資料〕 森林文化アカデミー調べ

(2) 高性能林業機械等保有状況

年度・現地機関	総数	フェラー バンチャ	スキッダ	プロセッサ	ハーバスタ	フォワーダ	タワ ヤーダ
		〔伐倒・ 木揃え機〕	〔牽引 集材機〕	〔枝払い・ 玉伐り機〕	〔伐倒・ 枝払・ 玉伐り機〕	〔積載 集材機〕	〔移動式架線 集材機〕
平成 24 年度	152	-	1	34	24	30	8
平成 25 年度	157	-	1	34	27	31	9
平成 26 年度	174	-	1	36	31	40	9
平成 27 年度	184	-	1	37	30	41	10
平成 28 年度	205	-	-	42	35	47	13
岐 阜	8	-	-	2	2	-	-
西 濃	1	-	-	-	-	-	-
揖 斐	12	-	-	2	1	3	1
中 濃	14	-	-	2	1	3	1
郡 上	30	-	-	11	4	1	1
可 茂	27	-	-	6	5	6	2
東 濃	4	-	-	2	-	2	-
恵 那	21	-	-	6	2	2	5
下 呂	25	-	-	2	6	14	-
飛 騨	63	-	-	9	14	16	3

〔資料〕 森林文化アカデミー調べ

〔注〕 ハイブリッド機械とは、建設用ベースマシンに複数の高性能林業機械等作業機を装備した2つ以上の機能を持つ高性能林業機械である。
グラブソーは、高性能林業機械としてはカウントしない。
教育機関（森林文化アカデミー等）の人材育成用の所有機械は除く。

単位：台数(台)

チェーンソー	刈払機
3,845	5,112
3,795	4,733
3,415	4,256
3,341	4,195
3,326	4,153
226	178
22	21
272	315
353	96
51	25
1,726	3,160
53	33
338	163
121	75
164	87

単位：台数(台)

スイング ヤーダ 〔移動式架線 集材機〕	その他の 高性能 林業機械 〔ハイブリッド 機械※〕	グラップル ソー※ 〔玉伐り機〕
52	3	11
52	3	9
55	2	10
61	4	11
64	4	11
4	-	2
1	-	-
4	1	2
7	-	-
13	-	1
6	2	4
-	-	-
5	1	-
3	-	1
21	-	1

6. 林道

(1) 林道現況

単位：路線数(路線)、延長(m)、林内道路密度(m/ha)

年度・郡市町村	総数		軽 車 道		自 動 車 道					公道	林内道路密度		
	路線数	延 長	路線数	延 長	延 長 (うち4m以上の内訳)								
					路線数	幅員4m未満	4m以上	4~5m未満	5m以上				
平成24年度	2,053	4,509,383	(88)	241	252,341	(88)	1,900	1,940,717	2,316,325	1,687,224	629,101	5,651,634	15
平成25年度	2,055	4,520,280	(88)	242	253,112	(88)	1,901	1,943,545	2,323,623	1,691,926	631,697	5,651,634	15
平成26年度	2,053	4,521,850	(88)	242	253,159	(88)	1,899	1,940,518	2,328,173	1,695,175	632,998	5,654,503	15
平成27年度	2,053	4,522,951	(88)	243	252,348	(88)	1,898	1,939,490	2,331,113	1,701,657	629,456	5,659,068	15
平成28年度	2,053	4,527,477	(85)	240	249,960	(85)	1,898	1,942,213	2,335,304	1,704,148	631,156	5,660,780	15
岐 阜	133	219,702	(7)	21	18,501	(7)	119	97,506	103,695	61,302	42,393	430,529	0
岐 阜 市	23	24,500	(1)	1	220	(1)	23	13,970	10,310	10,235	75	71,720	16
(1) 岐 阜 市
(7) 柳 津 町
2 羽 島 市
各 務 原 市	10	11,226	—	—	—	—	—	—	—	—	—	—	—
(3) 各 務 原 市
(4) 川 島 町
山 県 市	57	78,032	(6)	20	18,281	(6)	43	31,530	28,221	13,233	14,988	204,000	15
(35) 高 富 町
(36) 伊 自 良 村
(37) 美 山 町
瑞 穂 市
(30) 穂 積 町
(31) 巢 南 町
本 巢 市	43	105,944	—	—	—	—	43	43,355	62,589	36,174	26,415	118,044	8
(29) 本 巢 町
(32) 真 正 町
(33) 糸 貫 町
(34) 根 尾 村
羽 島 郡
5 岐 南 町
6 笠 松 町
本 巢 郡
28 北 方 町
西 濃	96	154,379	(20)	53	59,736	(20)	63	52,655	41,988	33,056	8,932	178,805	12
大 垣 市	34	58,380	(6)	19	24,431	(6)	21	19,690	14,259	14,259	—	68,600	9
(8) 大 垣 市
(13) 上 石 津 町
(19) 墨 俣 町
海 津 市	8	12,967	(2)	2	5,687	(2)	8	6,389	891	891	—	36,500	14
(9) 海 津 町
(10) 平 田 町
(11) 南 濃 町
養 老 郡	9	11,215	(1)	5	5,164	(1)	5	5,890	161	161	—	14,800	12
12 養 老 町	9	11,215	(1)	5	5,164	(1)	5	5,890	161	161	—	14,800	12
不 破 郡	45	71,817	(11)	27	24,454	(11)	29	20,686	26,677	17,745	8,932	58,905	15
14 垂 井 町	23	37,511	(7)	13	9,712	(7)	17	11,563	16,236	9,814	6,422	12,800	12
15 関ヶ原町	22	34,306	(4)	14	14,742	(4)	12	9,123	10,441	7,931	2,510	46,105	17
安 八 郡
16 神 戸 町
17 輪 之内 町
18 安 八 町
揖 斐	113	300,906	(12)	29	31,896	(12)	96	134,341	134,669	84,726	49,943	415,495	10
揖 斐 郡	113	300,906	(12)	29	31,896	(12)	96	134,341	134,669	84,726	49,943	415,495	10
揖 斐 川 町	95	271,427	(9)	20	23,371	(9)	84	122,152	125,904	83,114	42,790	375,958	9
(20) 揖 斐 川 町
(21) 谷 汲 村
(24) 春 日 村
(25) 久 瀬 村
(26) 藤 橋 村
(27) 坂 内 村
22 大 野 町	5	2,518	—	1	344	—	4	2,174	—	—	—	14,100	30
23 池 田 町	13	26,961	(3)	8	8,181	(3)	8	10,015	8,765	1,612	7,153	25,437	28
中 濃	168	276,515	(14)	31	16,785	(14)	151	83,597	176,133	142,073	34,060	315,404	12
関 市	136	236,868	(12)	16	6,909	(12)	132	76,006	153,953	127,223	26,730	267,705	13
(38) 関 市
(40) 洞 戸 村
(41) 板 取 村
(42) 武 芸 川 町
(43) 武 儀 町
(44) 上 之 保 村
39 美 濃 市	32	39,647	(2)	15	9,876	(2)	19	7,591	22,180	14,850	7,330	47,699	9

〔資料〕 県森林整備課調べ

〔注〕 ()は、重複分で内数である。

公道は昭和62年度末調査に林道からの移管分を加算したものである。

林内道路密度は自動車道と公道の計で軽車道を含まないものである。

単位：路線数(路線)、延長(m)、林内道路密度(m/ha)

郡市町村	総数		軽 車 道		自 動 車 道					公道	林内道路密度		
	路線数	延 長	路線数	延 長	路線数	延 長 (うち4m以上の内訳)							
						幅員4m未満	4 m以上	4~5m未満	5 m以上				
郡 上	275	613,276	(8)	32	31,624	(8)	251	282,867	298,785	217,310	81,475	704,565	14
郡 上 市	275	613,276	(8)	32	31,624	(8)	251	282,867	298,785	217,310	81,475	704,565	14
(45 八 幡 町)
(46 大 和 町)
(47 白 鳥 町)
(48 高 鷲 村)
(49 美 並 村)
(50 明 宝 村)
(51 和 良 村)
可 茂	253	553,236	(13)	37	50,206	(13)	229	232,975	270,055	231,329	38,726	552,765	0
52 美濃加茂 市	17	17,683		3	2,140		14	8,366	7,177	7,177	—	34,745	17
可 児 市	8	14,309		—	—		8	1,899	12,410	12,410	—	55,900	21
(53 可 児 市)
(62 兼 山 町)
加 茂 郡	216	495,197	(13)	34	48,066	(13)	195	210,198	236,933	200,844	36,089	426,966	18
54 坂 祝 町	2	1,866		1	1,104		1	762	—	—	—	8,000	19
55 富 加 町	1	2,593		—	—		1	2,593	—	—	—	7,100	15
56 川 辺 町	21	33,042	(5)	11	12,454	(5)	15	19,351	1,237	1,237	—	17,318	13
57 七 宗 町	37	59,276	(2)	6	2,820	(2)	33	27,051	29,405	29,405	—	82,000	21
58 八 百 津 町	35	83,656	(6)	10	18,918	(6)	31	37,376	27,362	21,013	6,349	119,363	18
59 白 川 町	83	222,676		6	12,770		77	80,127	129,779	109,796	19,983	129,385	16
60 東 白 川 村	37	92,088		—	—		37	42,938	49,150	39,393	9,757	63,800	21
可 児 郡	12	26,047		—	—		12	12,512	13,535	10,898	2,637	35,154	19
61 御 嵩 町	12	26,047		—	—		12	12,512	13,535	10,898	2,637	35,154	19
東 濃	60	94,981	(1)	5	5,377	(1)	56	46,452	43,152	41,511	1,641	235,198	14
多 治 見 市	17	21,630		2	1,759		15	4,954	14,917	13,276	1,641	26,509	11
(63 多 治 見 市)
(66 笠 原 町)
64 瑞 浪 市	28	48,996		2	3,459		26	33,477	12,060	12,060	—	147,635	16
65 土 岐 市	15	24,355	(1)	1	159	(1)	15	8,021	16,175	16,175	—	61,054	11
恵 那	337	831,859	(3)	12	14,396	(3)	328	316,248	501,215	373,872	127,343	736,931	22
中 津 川 市	202	512,382	(2)	7	8,834	(2)	197	222,551	280,997	202,335	78,662	374,078	23
(67 中 津 川 市)
(69 坂 下 町)
(70 川 上 村)
(71 加 子 母 村)
(72 付 知 町)
(73 福 岡 町)
(74 蛭 川 村)
(長野県 山 口 村)
恵 那 市	135	319,477	(1)	5	5,562	(1)	131	93,697	220,218	171,537	48,681	362,853	20
(68 恵 那 市)
(75 岩 村 町)
(76 山 岡 町)
(77 明 智 町)
(78 串 原 村)
(79 上 矢 作 町)
下 呂	212	522,921	(1)	3	4,213	(1)	210	252,156	266,552	197,735	68,817	499,306	18
下 呂 市	212	522,921	(1)	3	4,213	(1)	210	252,156	266,552	197,735	68,817	499,306	18
(80 萩 原 町)
(81 小 坂 町)
(82 下 呂 町)
(83 金 山 町)
(84 馬 瀬 村)
飛 驒	405	949,262	(6)	17	17,226	(6)	394	443,416	488,620	321,234	167,386	1,591,782	0
高 山 市	275	598,067	(4)	13	13,725	(4)	266	281,872	302,470	198,723	103,747	1,124,963	14
(85 高 山 市)
(86 丹 生 川 村)
(87 清 見 川 村)
(88 荘 川 村)
(90 宮 々 野 町)
(92 朝 日 村)
(93 高 根 村)
(95 国 府 町)
(99 上 宝 村)
飛 驒 市	114	292,104	(1)	3	2,852	(1)	112	145,711	143,541	90,085	53,456	387,319	12
(94 古 川 町)
(96 河 合 村)
(97 宮 川 村)
(98 神 岡 町)
大 野 郡	16	59,091	(1)	1	649	(1)	16	15,833	42,609	32,426	10,183	79,500	9
89 白 川 村	16	59,091	(1)	1	649	(1)	16	15,833	42,609	32,426	10,183	0	0
白 山 林 道	1	10,440	—	—	—		1	—	10,440	—	10,440	—	—

(2) 林道事業実績

単位：延長(m)

年度・郡市町村	林道の開設						林道の改良				林道の舗装			
	総数	公共	林業構造改善	県単	ふるさと林道	緑資源	総数	公共	県単	その他	総数	公共	県単	ふるさと林道
平成24年度	10,465	5,626	—	147	4,692	—	980	711	269	—	14,935	3,633	4,993	6,309
平成25年度	7,114	6,762	—	352	—	—	1,939	1,215	264	460	28,381	18,046	10,335	—
平成26年度	4,302	3,968	—	334	—	—	2,265	588	1,677	—	14,102	6,862	7,240	—
平成27年度	5,502	4,887	—	615	—	—	2,960	611	2,349	—	11,889	7,424	4,465	—
平成28年度	4,612	4,146	—	466	—	—	5,302	1,049	4,253	—	7,696	3,936	3,760	—
岐阜	147	147	—	—	—	—	655	—	655	—	185	—	185	—
岐阜市	—	—	—	—	—	—	75	—	75	—	—	—	—	—
(1 岐阜市)	—	—	—	—	—	—	—	—	—	—	—	—	—	—
(7 柳津町)	—	—	—	—	—	—	—	—	—	—	—	—	—	—
(2 羽島市)	—	—	—	—	—	—	—	—	—	—	—	—	—	—
各務原市	—	—	—	—	—	—	—	—	—	—	—	—	—	—
(3 各務原市)	—	—	—	—	—	—	—	—	—	—	—	—	—	—
(4 川島町)	—	—	—	—	—	—	—	—	—	—	—	—	—	—
山県市	54	54	—	—	—	—	159	—	159	—	—	—	—	—
(35 高富町)	—	—	—	—	—	—	—	—	—	—	—	—	—	—
(36 伊自良村)	—	—	—	—	—	—	—	—	—	—	—	—	—	—
(37 美山町)	—	—	—	—	—	—	—	—	—	—	—	—	—	—
瑞穂市	—	—	—	—	—	—	—	—	—	—	—	—	—	—
(30 穂積町)	—	—	—	—	—	—	—	—	—	—	—	—	—	—
(31 巣南町)	—	—	—	—	—	—	—	—	—	—	—	—	—	—
本巣市	93	93	—	—	—	—	421	—	421	—	185	—	185	—
(29 本巣町)	—	—	—	—	—	—	—	—	—	—	—	—	—	—
(32 真正町)	—	—	—	—	—	—	—	—	—	—	—	—	—	—
(33 系真町)	—	—	—	—	—	—	—	—	—	—	—	—	—	—
(34 根尾村)	—	—	—	—	—	—	—	—	—	—	—	—	—	—
羽島郡	—	—	—	—	—	—	—	—	—	—	—	—	—	—
5 岐南町	—	—	—	—	—	—	—	—	—	—	—	—	—	—
6 笠松町	—	—	—	—	—	—	—	—	—	—	—	—	—	—
本巣郡	—	—	—	—	—	—	—	—	—	—	—	—	—	—
28 北方町	—	—	—	—	—	—	—	—	—	—	—	—	—	—
西濃	132	132	—	—	—	—	216	—	216	—	573	573	—	—
大垣市	—	—	—	—	—	—	—	—	—	—	—	—	—	—
(8 大垣市)	—	—	—	—	—	—	—	—	—	—	—	—	—	—
(13 上石津町)	—	—	—	—	—	—	—	—	—	—	—	—	—	—
(19 墨俣町)	—	—	—	—	—	—	—	—	—	—	—	—	—	—
海津市	—	—	—	—	—	—	19	—	19	—	—	—	—	—
(9 海津町)	—	—	—	—	—	—	—	—	—	—	—	—	—	—
(10 平田町)	—	—	—	—	—	—	—	—	—	—	—	—	—	—
(11 南濃町)	—	—	—	—	—	—	—	—	—	—	—	—	—	—
養老郡	—	—	—	—	—	—	—	—	—	—	—	—	—	—
12 養老町	—	—	—	—	—	—	—	—	—	—	—	—	—	—
不破郡	132	132	—	—	—	—	197	—	197	—	573	573	—	—
14 垂井町	132	132	—	—	—	—	197	—	197	—	573	573	—	—
15 関ヶ原町	—	—	—	—	—	—	—	—	—	—	—	—	—	—
安八郡	—	—	—	—	—	—	—	—	—	—	—	—	—	—
16 神戸町	—	—	—	—	—	—	—	—	—	—	—	—	—	—
17 輪之内町	—	—	—	—	—	—	—	—	—	—	—	—	—	—
18 安八町	—	—	—	—	—	—	—	—	—	—	—	—	—	—
揖斐	1,588	1,372	—	216	—	—	24	—	18	—	1,691	1,315	376	—
揖斐郡	1,588	1,372	—	216	—	—	18	—	18	—	1,691	1,315	376	—
揖斐川町	1,436	1,372	—	64	—	—	12	—	12	—	1,539	1,315	224	—
(20 揖斐川町)	—	—	—	—	—	—	—	—	—	—	—	—	—	—
(21 谷汲村)	—	—	—	—	—	—	—	—	—	—	—	—	—	—
(24 春日村)	—	—	—	—	—	—	—	—	—	—	—	—	—	—
(25 久瀬村)	—	—	—	—	—	—	—	—	—	—	—	—	—	—
(26 藤橋村)	—	—	—	—	—	—	—	—	—	—	—	—	—	—
(27 坂内村)	—	—	—	—	—	—	—	—	—	—	—	—	—	—
22 大野町	—	—	—	—	—	—	—	—	—	—	—	—	—	—
23 池田町	152	—	—	152	—	—	6	—	6	—	152	—	152	—
中濃	255	255	—	—	—	—	229	—	229	—	543	255	288	—
関市	255	255	—	—	—	—	229	—	229	—	543	255	288	—
(38 関市)	—	—	—	—	—	—	—	—	—	—	—	—	—	—
(40 洞戸村)	—	—	—	—	—	—	—	—	—	—	—	—	—	—
(41 板取村)	—	—	—	—	—	—	—	—	—	—	—	—	—	—
(42 武芸川町)	—	—	—	—	—	—	—	—	—	—	—	—	—	—
(43 武儀町)	—	—	—	—	—	—	—	—	—	—	—	—	—	—
(44 上之保村)	—	—	—	—	—	—	—	—	—	—	—	—	—	—
39 美濃市	—	—	—	—	—	—	—	—	—	—	—	—	—	—

〔資料〕 県森林整備課調べ

〔注〕 「緑資源」欄は供用開始延長である。
「県単」欄には市町村単独等を含む。
m未満は切り上げである。

単位：延長(m)

郡市町村	林道の開設						林道の改良				林道の舗装			
	総数	公共	林業構造改善	県単	ふるさと林道	緑資源	総数	公共	県単	その他	総数	公共	県単	ふるさと林道
郡上	1,326	1,235	—	91	—	—	199	41	158	—	1,111	316	795	—
郡上市	1,326	1,235	—	91	—	—	199	41	158	—	1,111	316	795	—
(45 幡和町)	…	…	…	…	…	…	…	…	…	…	…	…	…	…
(46 大和町)	…	…	…	…	…	…	…	…	…	…	…	…	…	…
(47 白鳥村)	…	…	…	…	…	…	…	…	…	…	…	…	…	…
(48 高鷺村)	…	…	…	…	…	…	…	…	…	…	…	…	…	…
(49 美並村)	…	…	…	…	…	…	…	…	…	…	…	…	…	…
(50 明宝村)	…	…	…	…	…	…	…	…	…	…	…	…	…	…
(51 和良村)	…	…	…	…	…	…	…	…	…	…	…	…	…	…
可茂	544	385	—	159	—	—	1,375	710	665	—	1,135	1,117	18	—
52 美濃加茂市	—	—	—	—	—	—	31	—	31	—	—	—	—	—
可児市	—	—	—	—	—	—	69	—	69	—	—	—	—	—
(53 可児市)	…	…	…	…	…	…	…	…	…	…	…	…	…	…
(62 兼山町)	…	…	…	…	…	…	…	…	…	…	…	…	…	…
加茂郡	544	385	—	159	—	—	1,143	710	433	—	1,135	1,117	18	—
54 坂祝町	—	—	—	—	—	—	—	—	—	—	—	—	—	—
55 富加町	—	—	—	—	—	—	—	—	—	—	—	—	—	—
56 川辺町	—	—	—	—	—	—	—	—	—	—	—	—	—	—
57 七宗町	—	—	—	—	—	—	107	—	107	—	—	—	—	—
58 八百津町	134	134	—	—	—	—	—	—	—	—	18	—	18	—
59 白川町	159	—	—	159	—	—	905	710	195	—	—	—	—	—
60 東白川村	251	251	—	—	—	—	131	—	131	—	1,117	1,117	—	—
可児郡	—	—	—	—	—	—	132	—	132	—	—	—	—	—
61 御嵩町	—	—	—	—	—	—	132	—	132	—	—	—	—	—
東濃	—	—	—	—	—	—	—	—	—	—	—	—	—	—
多治見市	—	—	—	—	—	—	—	—	—	—	—	—	—	—
(63 多治見市)	…	…	…	…	…	…	…	…	…	…	…	…	…	…
(66 笠原町)	…	…	…	…	…	…	…	…	…	…	…	…	…	…
64 瑞浪市	—	—	—	—	—	—	—	—	—	—	—	—	—	—
65 土岐市	—	—	—	—	—	—	—	—	—	—	—	—	—	—
恵那	298	298	—	—	—	—	453	250	203	—	1,204	103	1,101	—
中津川市	228	228	—	—	—	—	97	—	97	—	—	—	—	—
(67 中津川市)	…	…	…	…	…	…	…	…	…	…	…	…	…	…
(69 坂下町)	…	…	…	…	…	…	…	…	…	…	…	…	…	…
(70 川上村)	…	…	…	…	…	…	…	…	…	…	…	…	…	…
(71 加子母村)	…	…	…	…	…	…	…	…	…	…	…	…	…	…
(72 付知町)	…	…	…	…	…	…	…	…	…	…	…	…	…	…
(73 福岡町)	…	…	…	…	…	…	…	…	…	…	…	…	…	…
(74 蛭川村)	…	…	…	…	…	…	…	…	…	…	…	…	…	…
(長野県山	…	…	…	…	…	…	…	…	…	…	…	…	…	…
口村)	…	…	…	…	…	…	…	…	…	…	…	…	…	…
70 恵那市	70	70	—	—	—	—	356	250	106	—	1,204	103	1,101	—
(68 恵那市)	…	…	…	…	…	…	…	…	…	…	…	…	…	…
(75 岩村町)	…	…	…	…	…	…	…	…	…	…	…	…	…	…
(76 山岡町)	…	…	…	…	…	…	…	…	…	…	…	…	…	…
(77 明智町)	…	…	…	…	…	…	…	…	…	…	…	…	…	…
(78 串原村)	…	…	…	…	…	…	…	…	…	…	…	…	…	…
(79 上矢作町)	…	…	…	…	…	…	…	…	…	…	…	…	…	…
下呂	322	322	—	—	—	—	1,848	—	1,848	—	510	257	253	—
下呂市	322	322	—	—	—	—	1,848	—	1,848	—	510	257	253	—
(80 萩原町)	…	…	…	…	…	…	…	…	…	…	…	…	…	…
(81 小坂町)	…	…	…	…	…	…	…	…	…	…	…	…	…	…
(82 下呂町)	…	…	…	…	…	…	…	…	…	…	…	…	…	…
(83 金山町)	…	…	…	…	…	…	…	…	…	…	…	…	…	…
(84 馬瀬村)	…	…	…	…	…	…	…	…	…	…	…	…	…	…
飛騨	—	—	—	—	—	—	269	48	221	—	744	—	744	—
高山市	—	—	—	—	—	—	155	48	107	—	—	—	—	—
(85 高山市)	…	…	…	…	…	…	…	…	…	…	…	…	…	…
(86 丹生川村)	…	…	…	…	…	…	…	…	…	…	…	…	…	…
(87 清見川村)	…	…	…	…	…	…	…	…	…	…	…	…	…	…
(88 清見川村)	…	…	…	…	…	…	…	…	…	…	…	…	…	…
(90 宮野村)	…	…	…	…	…	…	…	…	…	…	…	…	…	…
(91 久々野町)	…	…	…	…	…	…	…	…	…	…	…	…	…	…
(92 朝日村)	…	…	…	…	…	…	…	…	…	…	…	…	…	…
(93 高根村)	…	…	…	…	…	…	…	…	…	…	…	…	…	…
(95 国府町)	…	…	…	…	…	…	…	…	…	…	…	…	…	…
(99 上宝村)	…	…	…	…	…	…	…	…	…	…	…	…	…	…
飛騨市	—	—	—	—	—	—	105	—	105	—	744	—	744	—
(94 古川町)	…	…	…	…	…	…	…	…	…	…	…	…	…	…
(96 河合川村)	…	…	…	…	…	…	…	…	…	…	…	…	…	…
(97 宮川村)	…	…	…	…	…	…	…	…	…	…	…	…	…	…
(98 神岡町)	…	…	…	…	…	…	…	…	…	…	…	…	…	…
大野郡	—	—	—	—	—	—	9	—	9	—	—	—	—	—
89 白川村	—	—	—	—	—	—	9	—	9	—	—	—	—	—
白山林道	—	—	—	—	—	—	40	—	40	—	—	—	—	—

(3) 作業道・林内路網密度

区分・現地機関	作業道 m	林内路網密度 m/ha
平成 24 年度	4,484,306	21.5
平成 25 年度	4,710,209	21.8
平成 26 年度	4,979,274	22.2
平成 27 年度	5,210,602	22.5
平成 28 年度	5,389,297	22.8
岐 卓	404,664	19.9
西濃・揖斐	566,722	17.4
中濃・郡上	1,030,568	21.5
可 茂	770,374	31.9
東濃・恵那	490,697	24.9
下 呂	693,423	31.0
飛 驒	1,432,849	20.8

〔資料〕 県森林整備課調べ

〔注〕 作業道延長は平成 27 年度末までの実績延長に、平成 28 年度の作業道開設実績を加算したもの。
林内路網密度は林道（軽車道含む）と公道及び作業道の合計延長のことである。

(4) 森林居住環境整備事業等実績

① 林業集落基盤整備

地区名	実地市町村	事業実施年度	備 考
金山西部	金山町	S53～S56	
串原村	串原村	S54～S57	

② 森林居住環境整備（林業地域総合整備）

地区名	実地市町村	事業実施年度	備 考
福岡町	福岡町	S53～S56	
和良村	和良村	S55～S61	
萩原町	萩原町	S57～S63	
下呂町	下呂町	S58～S63	
東白川村	東白川村	S61～H4	
白川町	白川町	S62～H4	
東濃北部	付知町, 福岡町, 川上村 坂下町, 蛭川村, 恵那市	S62～H12	山村地域総合整備プロジェクト
揖斐北部	谷汲村, 春日村, 久瀬村	S63～H12	山村地域総合整備プロジェクト
下呂町南部	下呂町	H 元～H4	
板取川	洞戸村, 板取村	H 元～H5	
上 田	美並村	H4 ～H7	林業地域総合整備事業
下呂町南部	下呂町	H5 ～H8	林業地域総合整備事業
平成	武儀町	H5 ～H9	フォレストアメニティ整備事業
門 坂	小坂町	H6 ～H8	フォレストアメニティ整備事業
板 取	板取村	H7	林業集落定住基盤整備事業
長良川	美濃市, 洞戸村, 板取村, 美並村	H8 ～H12	流域林業推進モデル事業
白鳥東部	白鳥町	H8 ～H12	フォレストアメニティ整備事業
益田北部	下呂町, 萩原町, 小坂町	H9 ～H13	ファミリーフォレスト整備事業
宮 川	宮川村	H9 ～H13	林業地域総合整備事業
黒川蘇原	白川町	H10～H14	林業地域総合整備事業
揖斐北部	谷汲村, 春日村, 久瀬村 坂内村, 藤橋村	H13～H17	林業地域総合整備事業
美 並	美並村	H13～H17	林業地域総合整備事業
おくみの	板取村, 八幡町, 大和町 白鳥町, 高鷲村	H13	林業地域総合整備事業
恵那北部	付知町, 福岡町, 川上村	H13～H17	林業地域総合整備事業
めいほう	明宝村	H14～H18	フォレスト・コミュニティ総合整備事業
朝 日	朝日村	H14～H18	フォレスト・コミュニティ総合整備事業
益田北部	萩原町, 小坂町, 下呂町	H14～H18	フォレスト・コミュニティ総合整備事業
北古城	国府町, 宮川村, 神岡町, 上宝村	H14～H19	フォレスト・コミュニティ総合整備事業
伊自良根尾	山県市, 本巢市	H14～H18	フォレスト・コミュニティ総合整備事業
三森山	中津川市, 岩村町, 上矢作町	H14～H18	フォレスト・コミュニティ総合整備事業
おくみの	関市, 郡上市	H14～H18	フォレスト・コミュニティ総合整備事業
白川流域	八百津町, 白川町, 東白川村 加子母村	H15～H19	フォレスト・コミュニティ総合整備事業
恵那市	恵那市	H18～H22	里山エリア再生交付金
関市	関市	H18～H21	里山エリア再生交付金
垂井町	垂井町	H18～H22	里山エリア再生交付金
おくみの	関市, 郡上市	H19～H21	フォレスト・コミュニティ総合整備事業
伊自良根尾	本巢市, 山県市	H19～H21	フォレスト・コミュニティ総合整備事業
三森山	中津川市, 恵那市	H19～H21	フォレスト・コミュニティ総合整備事業
白川流域	八百津町, 白川町, 東白川村 中津川市	H20～H21	フォレスト・コミュニティ総合整備事業 里山エリア再生交付金
奥飛驒	高山市, 飛驒市	H20～H21	フォレスト・コミュニティ総合整備事業
恵北東	中津川市	H21	フォレスト・コミュニティ総合整備事業
下 呂	下呂市	H21	フォレスト・コミュニティ総合整備事業

〔注〕 里山エリア交付金について、林道事業に係るものを記載。

③林道網重点総合整備

地区名	実地市町村	事業実施年度	備考
加子母 馬瀬川	加子母村 金山町, 馬瀬村	S58～S62 S60～S63	

④高密度林道網整備

地区名	実地市町村	事業実施年度	備考
萩原・下呂 加茂東 馬瀬村南部 加子母南部 加子母北部	萩原町, 下呂町 白川町, 東白川村 馬瀬村 加子母村 加子母村	H3～H7 H5～H9 H6～H8 H9～H11 H19～H13	林業基盤緊急整備事業 高密度林道網整備事業 林内路網機能強化事業 林内路網機能強化事業 林内路網機能強化事業

[資料] 県森林整備課調べ

(5) 林道災害被害額

単位：延長(m)金額(千円)

発生年・区分	路線数	箇所数	延長	金額
平成 24 年	61	170	4,555	624,772
平成 25 年	30	43	2,322	136,678
平成 26 年	135	229	21,453	425,414
平成 27 年	11	12	243	61,440
平成 28 年	11	16	259	79,453

[資料] 県森林整備課調べ

[注] 発生年は暦年である。

(6) 林道災害復旧事業実績

単位：工事費(千円)

発生年度・区分	総数		公共災害復旧事業		災害関連事業	
	箇所数	工事費	箇所数	工事費	箇所数	工事費
平成 24 年度	56	549,078	56	549,078	—	—
平成 25 年度	17	127,106	17	127,106	—	—
平成 26 年度	69	352,824	69	352,824	—	—
平成 27 年度	8	59,296	8	59,296	—	—
平成 28 年度	14	76,877	14	76,877	—	—

[資料] 県森林整備課調べ

[注] 数値は査定決定ベース。

7. 林業構造改善事業

(1) 森林・林業・木材産業づくり交付金及び森林・林業再生基盤づくり交付金実績

(林業・木材産業構造改革事業)

単位：事業費(千円)

実施 年度	地 域 数	総事業費	望ましい林業構造の 確立		特用林産の振興		木材利用及び木材産業体制の整備推進							
			地域数	事業費	地域数	事業費	木材産業構造改革		木材の新しい総合利用 システムモデル整備		木造公共施設整備			
							地域数	事業費	地域数	事業費	地域数	事業費	地域数	事業費
平成 24	8	569,399	—	—	—	—	4	172,076	—	—	—	—	3	381,143
平成 25	—	—	—	—	—	—	—	—	—	—	—	—	—	—
平成 26	—	—	—	—	—	—	—	—	—	—	—	—	—	—
平成 27	—	—	—	—	—	—	—	—	—	—	—	—	—	—
平成 28	4	182,174	—	—	—	—	3	146,750	—	—	—	—	—	—
計	12	751,573	—	—	—	—	7	318,826	—	—	—	—	3	381,143

木材利用及び木材産業体制の整備推進								森林整備の推進	
木質バイオマス利用 促進整備		戦略的木材流通・ 加工体制モデル整備		地域材生産・ 物流拠点整備		提案型未利用木質資源 利用地域再生施設 モデル整備		林業機械作業 システム整備	
地域数	事業費	地域数	事業費	地域数	事業費	地域数	事業費	地域数	事業費
—	—	—	—	—	—	—	—	1	16,180
—	—	—	—	—	—	—	—	—	—
—	—	—	—	—	—	—	—	—	—
—	—	—	—	—	—	—	—	—	—
—	—	—	—	—	—	—	—	1	35,424
—	—	—	—	—	—	—	—	2	51,604

[資料] 県産材流通課及び県森林整備課調べ

(2) 森林整備加速化・林業再生基金事業実績

単位：事業費(千円)

実施 年度	地 域 数	総事業費	高性能林業機械の導入		木材加工流通施設		木造公共施設等整備		木質バイオマス利用施設等の整備	
			地域数	事業費	地域数	事業費	地域数	事業費	地域数	事業費
平成 24	10	888,405	6	154,185	4	734,220	0	0	0	0
平成 25	24	892,891	4	109,005	12	505,040	6	213,582	2	65,264
平成 26	25	5,603,081	5	108,766	5	2,657,902	6	243,064	9	2,593,349
平成 27	8	640,582	2	97,200	4	454,874	1	9,129	1	79,379
平成 28	1	36,800	1	36,800	—	—	—	—	—	—
計	68	8,061,759	18	505,956	25	4,352,036	13	465,775	12	2,737,992

[資料] 県産材流通課及び県森林整備課調べ

(3) 森林整備加速化・林業再生交付金事業実績

単位：事業費(千円)

実施 年度	地 域 数	総事業費	高性能林業機械の導入		木材加工流通施設		木造公共施設等整備		木質バイオマス利用施設等の整備	
			地域数	事業費	地域数	事業費	地域数	事業費	地域数	事業費
平成 27	14	991,635	9	279,898	2	480,083	1	83,893	2	147,761
平成 28	—	—	—	—	—	—	—	—	—	—
計	14	991,635	9	279,898	2	480,083	1	83,893	2	147,761

[資料] 県産材流通課及び県森林整備課調べ

(4) 合板・製材生産性強化基金活用事業実績

単位：事業費(千円)

実施 年度	地域 数	総事業費	高性能林業機械の導入		木材加工流通施設		木造公共施設等整備		木質バイオマス利用施設等の整備	
			地域数	事業費	地域数	事業費	地域数	事業費	地域数	事業費
平成 28	1	36,990	1	36,990	—	—	—	—	—	—
計	1	36,990	1	36,990	—	—	—	—	—	—

[資料] 県産材流通課及び県森林整備課調べ

(5) 合板・製材生産性強化対策交付金事業実績

単位：事業費(千円)

実施 年度	地域 数	総事業費	高性能林業機械の導入		木材加工流通施設		木造公共施設等整備		木質バイオマス利用施設等の整備	
			地域数	事業費	地域数	事業費	地域数	事業費	地域数	事業費
平成 28	3	64,782	3	64,782	—	—	—	—	—	—
計	3	64,782	3	64,782	—	—	—	—	—	—

[資料] 県産材流通課及び県森林整備課調べ

8. 林業金融

(1) 日本政策金融公庫資金の利用状況（貸付実績）

単位：件数(件)、金額（千円）

年度・区分	総 数		造 林						林 道	
			小 計		公有林		私有林			
	件数	金 額	件数	金 額	件数	金 額	件数	金 額	件数	金 額
平成 24 年度	15	1,076,792	6	40,160	2	16,000	4	24,160	—	—
平成 25 年度	17	1,083,317	6	28,360	2	13,200	4	15,160	—	—
平成 26 年度	16	2,034,769	6	29,140	2	15,000	4	14,140	—	—
平成 27 年度	13	901,047	4	22,660	2	14,300	2	8,360	—	—
平成 28 年度	16	829,555	5	19,220	2	12,200	3	7,020	—	—

年度・区分	林 業 経 営 育 成						林業経営安定		そ の 他	
	小 計		林 地 取 得		そ の 他		件数	金 額	件数	金 額
	件数	金 額	件数	金 額	件数	金 額				
平成 24 年度	1	88,560	1	88,560	—	—	—	—	8	948,072
平成 25 年度	—	—	—	—	—	—	—	—	11	1,054,957
平成 26 年度	—	—	—	—	—	—	—	—	10	2,005,629
平成 27 年度	—	—	—	—	—	—	—	—	9	878,387
平成 28 年度	—	—	—	—	—	—	—	—	11	810,335

〔資料〕 日本政策金融公庫『業務統計年報』

(2) 県林業・木材産業改善資金の利用状況（貸付実績）

単位：件数(件)、金額（千円）

年度・区分	林業・木材産業 改善資金	
	件数	金 額
平成 24 年度	1	13,480
平成 25 年度	1	10,000
平成 26 年度	4	54,300
平成 27 年度	—	—
平成 28 年度	1	13,000

〔資料〕 県産材流通課調べ

(3) 木材産業等高度化推進資金の利用状況（年度末貸付残高）

単位：件数(件)、金額（千円）

年度・区分	総 数		素材生産合理化資金				事業経営改善合理化資金			
			素材生産資金		素材引取資金		素材生産等促進資金		素材転換促進資金	
	件数	金 額	件数	金 額	件数	金 額	件数	金 額	件数	金 額
平成 24 年度	18	746,067	5	114,346	8	394,193	5	237,528	—	—
平成 25 年度	16	742,411	4	108,444	2	130,000	10	503,967	—	—
平成 26 年度	15	644,434	4	107,550	1	30,000	10	506,884	—	—
平成 27 年度	12	617,404	2	38,002	1	30,000	9	549,402	—	—
平成 28 年度	13	516,484	—	—	—	—	13	516,484	—	—

〔資料〕 県産材流通課調べ

〔注〕 平成 23 年 4 月に制度改正。

(4) 農林漁業信用基金出資及び保証状況

単位：件数(件)、金額（千円）

年度・区分	出 資 状 況			保証 倍率	保 証 状 況				代 位 弁 済		求 償 権 残 高	
	県	林 業 者 等			保 証		保 証 残 高		件数		金 額	
		出資者	出資金額		件数	金 額	件数	金 額				
		件数	金 額		件数	金 額	件数	金 額	件数	金 額		
平成 24 年度	102,790	192	74,040	45.00	14	492,978	32	785,517	1	10,086	7	99,745
平成 25 年度	102,790	192	74,040	45.00	17	641,212	30	754,621	—	—	3	12,838
平成 26 年度	102,790	193	74,390	45.00	16	584,684	26	660,006	—	—	3	11,738
平成 27 年度	102,790	193	74,390	45.00	14	608,688	25	629,877	1	5,152	2	12,122
平成 28 年度	102,790	193	74,390	45.00	10	266,596	20	547,570	—	—	2	11,661

〔資料〕 農林漁業信用基金『林業信用保証業務・貸付業務等の概況』

9. 林産物

(1) 素材需給状況

単位：需給量(千m³)、自給率(%)

年次・区分	供給				県内需要					県外移出等	県内自給率
	総計	県内生産量	他県材入荷量	外材入荷量	総計	製材用	パルプ用	合板用	木材チップ用		
平成24年	461	363	67	31	380	238	…	…	…	81	…
平成25年	469	368	65	36	387	236	…	…	…	82	…
平成26年	454	371	57	26	363	221	…	…	…	91	…
平成27年	434	348	58	28	345	207	…	…	…	89	…
平成28年	482	389	62	31	393	239	…	…	…	89	…

〔資料〕 農林水産省大臣官房統計部『木材統計調査』

〔注〕 パルプ用の県内需要量は、平成13年以降調査の中止により不明。したがって県内自給率も算出不可。

(2) 素材生産量（所有形態別・用途別・樹種別）

単位：生産量(千m³)

年次・区分	総計	所有形態別						用途別						
		国有林			県有林	市町村財産区有林	私有林	製材用	パルプ用	合板用	木材チップ	その他		
		林野庁	うち国営	その他官庁										
平成24年	363	…	…	…	…	…	…	…	…	228	…	75	60	…
平成25年	368	…	…	…	…	…	…	…	…	237	…	75	56	…
平成26年	371	…	…	…	…	…	…	…	…	238	…	75	58	…
平成27年	348	…	…	…	…	…	…	…	…	218	…	68	62	…
平成28年	389	…	…	…	…	…	…	…	…	234	…	75	80	…

年次・区分	小計	樹種別						小計	広葉樹			
		針葉樹			樹				なら	ぶな	その他広葉樹	
		あかまつくろまつ	すぎ	ひのき	もみ	つが	からまつ等					その他針葉樹
平成24年	339	10	174	119	…	…	28	8	24	…	…	…
平成25年	348	4	189	125	…	…	24	6	20	…	…	…
平成26年	359	7	174	145	…	…	28	5	12	…	…	…
平成27年	336	14	178	126	…	…	14	3	12	…	…	…
平成28年	368	7	199	139	…	…	19	3	21	…	…	…

〔資料〕 農林水産省大臣官房統計部「木材統計調査」

〔注〕 「もみ・つが」については、平成11年より「その他針葉樹」に含まれる。

所有形態別については、平成13年より把握を中止したため不明。

用途別については、平成13年より経済産業省生産動向調査で把握していた「パルプ用」・「その他」の項目が廃止され不明。

広葉樹の内訳については、平成16年より把握を中止したため不明。

(3) 製材動態

年次・区分	総計	出力別工場数					出力総数	従業員数	素材入荷量	素材消費量	製材品生産量	製材品出荷量
		7.5～22.5	22.5～37.5	37.5～75.0	75.0～150.0	150.0(kw)以上						
平成24年	277	46	75	96	35	25	18,670	1,007	238	237	153	145
平成25年	270	52	66	100	30	22	17,968	985	236	232	162	148
平成26年	262	53	64	94	29	22	17,314	977	221	227	145	139
平成27年	247	53	59	82	29	24	17,454	891	207	208	111	123
平成28年	220	52	49	70	28	21	16,228	778	239	234	143	136

〔資料〕 農林水産省大臣官房統計部「木材統計調査」

(4) 製材用素材の樹種別入荷量

単位：入荷量(千m³)

年次・区分	総計	国産材			外材						
		小計	針葉樹	広葉樹	小計	南洋材	うちラワン材(再掲)	米材	北洋材	ニュージランド材	その他
平成24年	238	207	193	14	31	6	-	15	3	2	5
平成25年	236	200	189	11	36	7	-	15	…	…	10
平成26年	221	195	…	…	26	5	-	12	1	1	7
平成27年	207	179	173	6	28	5	-	14	…	…	8
平成28年	239	…	…	…	…	…	…	…	…	…	…

〔資料〕 農林水産省大臣官房統計部「木材統計調査」

〔注〕 平成28年の樹種別入荷量については、平成29年12月現在未公表のため不明。

(5) 木材チップ需給状況

単位：需給量(千t)

年次・区分	総計	供給量							県外からの 入荷量	総計	需要量	
		小計	生産量		入手別						県内 消費	県外 移出
			針葉樹	広葉樹	素材	工場材	林地材	解体材・ 廃材				
平成24年	...	67	44	4	27	20	1	19	
平成25年	...	75	49	6	23	30	2	20	
平成26年	...	59	47	4	23	27	1	8	
平成27年	...	61	47	3	26	21	2	11	
平成28年	...	71	58	3	35	24	2	10	

〔資料〕 農林水産省大臣官房統計部『木材統計調査』

〔注〕 平成16年より木材チップ取引状態に合わせ、調査単位をm³からtに変更したためm³単位の把握はしていない。
針葉樹については、平成16年より針葉樹の解体材・廃材の把握を中止したため小計値とは一致しない。
入手別については、ラウンド修正を行っていないため小計値と一致しない。
供給量の県外からの入荷量と需要量については、平成17年より把握を中止したため不明。

(6) 木材チップ工場数

単位：工場数(工場)、機械数(台)、従業員数(人)

年次・区分	総計	総工場		総計	チップ台数				バーカー台数		スラッ シャー 台数	12月末日 現在 従業員数
		専業	兼業		500mm 未満	500~ 900	900~ 1,050	1,050 以上	ドラム バーカー	カット バーカー		
平成24年	49	10	39	59	
平成25年	49	10	39	76	
平成26年	46	10	36	62	
平成27年	42	8	34	65	
平成28年	41	9	32	63	

〔資料〕 農林水産省大臣官房統計部「木材統計調査」

〔注〕 機械台数については、平成13年より把握を中止したため不明。

(7) 木材業者・製材・建築業者・木材加工業者登録者数

単位：登録者数(人)

年度・現地機関	木材業者	製材・建築業者	木材加工業者
平成24年度	252	252	88
平成25年度	253	242	97
平成26年度	261	240	101
平成27年度	248	230	99
平成28年度	248	231	107
岐阜	59	42	16
西濃	13	23	8
揖斐	14	13	9
中濃	9	14	7
郡上	23	13	7
可茂	40	43	21
東濃	5	4	1
恵那	32	44	14
下呂	20	14	10
飛騨	31	21	12

〔資料〕 県産材流通課調べ(岐阜県木材協同組合連合会木材事業者等登録者数参照)

〔注〕 平成13年度より、登録区分が変更された。

(8) 特用林産物生産量

単位：竹材(千束)まき(束)その他(t)

年次・現地機関	しいたけ		なめこ	まつ たけ	ひら たけ	えのき たけ	わさび (根茎)	く り	竹材 (マダケ・ハチク・ モウソウ)	竹 筍	木炭	まき
	生	乾										
平成24年	1,875	15	1,607	0	12	-	1	114	1	28	1,135	2,268
平成25年	1,894	11	1,190	0	17	0	1	126	0	66	1,083	5,041
平成26年	1,762	9	393	0	18	0	1	145	0	17	1,054	7,945
平成27年	1,775	9	389	-	14	-	1	147	-	59	749	72,844
平成28年	2,068	5	410	-	6	-	1	108	-	20	671	482,393
岐阜	537	0	0	-	3	-	-	16	-	-	-	-
西濃	224	1	0	-	3	-	1	-	-	-	1	-
揖斐	17	0	-	-	-	-	-	2	-	-	2	-
中濃	223	0	-	-	-	-	-	-	-	-	0	-
郡上	101	0	-	-	-	-	-	-	-	-	550	-
可茂	86	3	-	-	-	-	-	-	-	-	12	455,000
東濃	1	0	0	-	-	-	-	-	-	-	-	1,836
恵那	87	0	0	-	-	-	-	90	-	20	20	237
下呂	253	1	-	-	-	-	-	-	-	-	3	1
飛騨	539	0	410	-	-	-	-	-	-	-	83	25,319

〔資料〕 県産材流通課調べ

〔注〕 四捨五入により、計が合わない場合がある。
表中「木炭」は白炭、黒炭、オガ炭、粉炭の計である。

(9) しいたけ原木伏込・菌床使用実績及び生産者数

単位：本数(千本) 個数(千個) 生産者数(戸)

年次・現地機関	原木栽培			菌床栽培			生産者数	
	種菌別植菌本数			購入自家生産別菌床個数			原木栽培	菌床栽培
	鋸屑菌	駒菌	計	購入	自家生産	計		
平成24年	250	56	306	2,964	293	3,257	88	207
平成25年	234	44	278	2,921	317	3,238	77	189
平成26年	226	44	270	2,597	459	3,056	79	178
平成27年	175	34	209	1,732	1,004	2,736	80	176
平成28年	182	33	214	2,783	940	3,723	83	166
岐 阜	6	0	6	1,186	1	1,187	5	10
西 濃	2	0	2	489	51	540	5	8
揖 斐	0	1	1	31	-	31	4	5
中 濃	48	5	52	679	-	679	15	5
郡 上	26	-	26	164	-	164	1	19
可 茂	66	20	86	16	-	16	26	7
東 濃	2	3	5	-	-	-	2	-
恵 那	3	-	3	12	60	72	2	7
下 呂	26	3	29	150	-	150	6	11
飛 騨	3	1	4	56	828	884	17	94

〔資料〕 県産産材流通課調べ

〔注〕 原木栽培と菌床栽培の生産者数は重複している場合がある。
四捨五入により、計が合わない場合がある。

(10) 建て方別・構造別新設住宅着工戸数

単位：戸

年度・現地機関	総 数	一 戸 建		長 屋 建		共 同 住 宅	
		木 造	非 木 造	木 造	非 木 造	木 造	非 木 造
平成24年度	11,086	6,942	1,210	1,269	201	92	1,372
平成25年度	12,124	8,051	1,279	1,423	334	109	928
平成26年度	10,331	6,626	1,043	1,349	335	86	892
平成27年度	10,418	6,898	1,074	1,154	474	135	683
平成28年度	10,523	6,733	1,028	1,331	341	113	977
岐 阜	5,361	3,001	517	831	243	83	686
西 濃	1,439	960	176	203	40	-	60
揖 斐	193	180	13	-	-	-	-
中 濃	381	325	33	9	2	-	12
郡 上	113	91	4	-	6	-	12
可 茂	1,081	877	107	64	12	-	21
東 濃	938	583	132	102	6	14	101
恵 那	536	364	29	76	10	-	57
下 呂	56	54	2	-	-	-	-
飛 騨	425	298	15	46	22	16	28

〔資料〕 県建築指導課「着工新設住宅概報」

(11) 産直住宅建設団体数及び着工戸数

単位：団体数(団体)、戸数(戸)

年度・現地機関	産直住宅 建設団体数	着工戸数
平成24年度	25	401
平成25年度	24	451
平成26年度	24	380
平成27年度	23	363
平成28年度	23	459
岐 阜	2	12
西 濃	2	-
揖 斐	1	2
中 濃	2	11
郡 上	-	-
可 茂	3	243
東 濃	-	-
恵 那	6	74
下 呂	4	89
飛 騨	3	28

〔参考〕

岐阜県の産直住宅について

木質部材(柱、土台等の基本的な構造材)のうち、県産材を60%以上使用して建設した住宅で県が認定した産直住宅建設団体またはその構成員が直接建設したもの。

〔資料〕 県産産材流通課調べ

〔注〕 平成19年から県産材の定義を「県内で製材された国産材」から「県内に所在する森林から生産された木材」に変更。

10. 森林被害

(1) 森林被害状況

区分・年度	火 災				気 象 災 計				病 虫 獣 害 計			
	(件数) 面積	本数	材積	被害額	面積	本数	材積	被害額	面積	本数	材積	被害額
	(件) ha	千本	m ³	千円	ha	千本	m ³	千円	ha	千本	m ³	千円
平成24年度	(19) 1	0	64	923	0	0	107	1,039	2,997	505	14,322	…
平成25年度	(30) 6	0	1,214	12,290	20	21	1,390	21,484	2,510	19	11,415	…
平成26年度	(22) 2	0	287	2,499	154	13	32,322	266,623	2,314	430	12,110	…
平成27年度	(25) 2	0	202	2,409	-	-	-	-	4,355	251	31,986	…
平成28年度	(14) 2	0	264	1,861	-	-	-	-	1,459	229	8,149	…

区分・年度	総 数 (火災・気象災・病虫獣害)				気 象 災 内 訳							
	面積	本数	材積	被害額	風 害				水 害			
					面積	本数	材積	被害額	面積	本数	材積	被害額
	ha	千本	m ³	千円	ha	千本	m ³	千円	ha	千本	m ³	千円
平成24年度	2,997	505	14,493	…	0	-	42	326	0	-	65	595
平成25年度	2,536	40	14,019	…	7	-	1,390	7,845	-	-	-	-
平成26年度	2,470	443	44,719	…	-	-	-	-	2	3	-	3,065
平成27年度	4,357	251	32,188	…	-	-	-	-	-	-	-	-
平成28年度	1,461	229	8,413	…	-	-	-	-	-	-	-	-

区分・年度	気 象 災 内 訳											
	雪 害				干 害				凍 害			
	面積	本数	材積	被害額	面積	本数	材積	被害額	面積	本数	材積	被害額
	ha	千本	m ³	千円	ha	千本	m ³	千円	ha	千本	m ³	千円
平成24年度	-	-	-	-	0	0	-	118	-	-	-	-
平成25年度	-	-	-	-	13	21	-	13,639	-	-	-	-
平成26年度	160	-	36,503	258,986	9	9	-	10,714	-	-	-	-
平成27年度	-	-	-	-	-	-	-	-	-	-	-	-
平成28年度	-	-	-	-	-	-	-	-	-	-	-	-

区分・年度	病 虫 獣 害 内 訳											
	病 害				虫 害				獣 害			
	面積	本数	材積	被害額	面積	本数	材積	被害額	面積	本数	材積	被害額
	ha	千本	m ³	千円	ha	千本	m ³	千円	ha	千本	m ³	千円
平成24年度	-	-	-	-	2,237	-	5,974	…	760	505	8,348	…
平成25年度	-	-	-	-	1,443	-	3,201	…	1,067	19	8,214	…
平成26年度	-	-	-	-	1,713	-	6,018	…	601	430	6,092	…
平成27年度	-	-	-	-	2,539	-	2,091	…	1,816	251	29,895	…
平成28年度	-	-	-	-	148	-	752	…	1,311	229	7,397	…

[資料] 県森林整備課調べ

[注] 表中本数は20年生以下の被害立木の本数、材積は21年生以上の被害立木の材積である。

火災面積の()は、発生件数である。

火災及び気象災の面積は実損面積、病虫獣害は区域面積である。病虫獣害の被害額は平成元年度以降未調査。

(2) 森林保険契約と損害てん補実績

区分・年度	契約保有高			損害てん補								
				総数			火災			気象災		
	件数	面積	保険金額	件数	面積	保険金額	件数	面積	保険金額	件数	面積	保険金額
	件	ha	千円	件	ha	千円	件	ha	千円	件	ha	千円
平成 24 年度	6,078	43,613	35,908,668	17	2	968	1	0	16	16	2	951
平成 25 年度	6,764	46,024	32,990,362	47	20	9,246	-	-	-	47	20	9,246
平成 26 年度	6,022	34,550	25,657,179	25	8	1,761	-	-	-	25	8	1,761
平成 27 年度	4,965	29,153	22,356,537	30	16	2,955	-	-	-	30	16	2,955
平成 28 年度	4,403	26,674	20,700,735	69	29	6,736	-	-	-	69	29	6,736

[資料] 県森林整備課調べ

(3) 森林病害虫等防除事業実績

年度・現地機関	松くい虫			枯損木 処理	突発森林 害虫 薬剤駆除	野ねずみ 薬剤駆除	しか 防除 薬剤防除	しか 防除 防護柵	野うさぎ 駆除
	伐倒駆除	樹幹 注入	薬剤 防除						
	m ³	m ³	ha	m ³	m ³	ha	ha	m	ha
平成 24 年度	-	231	-	558	-	-	25	5,315	-
平成 25 年度	-	93	-	355	-	-	52	-	-
平成 26 年度	-	250	-	394	-	-	3	805	-
平成 27 年度	-	181	-	406	-	-	13	2,712	-
平成 28 年度	-	218	-	518	-	-	20	723	-
岐 阜	-	29	-	-	-	-	14	-	-
西 濃	-	-	-	18	-	-	-	-	-
揖 斐	-	-	-	-	-	-	-	-	-
中 濃	-	12	-	-	-	-	4	-	-
郡 上	-	-	-	-	-	-	-	723	-
可 茂	-	48	-	387	-	-	-	-	-
東 濃	-	-	-	22	-	-	-	-	-
恵 那	-	129	-	91	-	-	2	-	-
下 呂	-	-	-	-	-	-	-	-	-
飛 騨	-	-	-	-	-	-	-	-	-

年度・現地機関	カシノナガキクイムシ			クマ 防除 テープ巻き
	駆除 (くん蒸)	予防 粘着剤塗布	予防 樹幹注入	
	本、m ³	本	m ³	ha
平成 24 年度	76m ³	-	88	154
平成 25 年度	33m ³	-	80	323
平成 26 年度	39m ³	-	80	225
平成 27 年度	-	-	57	201
平成 28 年度	-	-	-	201
岐 阜	-	-	-	145
西 濃	-	-	-	15
揖 斐	-	-	-	8
中 濃	-	-	-	14
郡 上	-	-	-	1
可 茂	-	-	-	-
東 濃	-	-	-	-
恵 那	-	-	-	-
下 呂	-	-	-	2
飛 騨	-	-	-	16

[資料] 県森林整備課調べ

1 1. 普及・教育

(1) 普及指導状況（森林文化アカデミー・森林整備課）

単位：人数(人)時間(時間)

区分・年度	人数	指 導 時 間								
		総 数	林業経営	造 林	森林保護	機能保全	林 産	特用林産	林業機械	その他
平成 24 年度	5	7,971	3,014	471	29	574	298	1,025	2,160	400
平成 25 年度	5	7,730	2,338	923	67	385	281	868	2,270	598
平成 26 年度	7	9,197	3,050	438	29	335	150	636	3,785	774
平成 27 年度	7	8,535	2,256	417	125	534	628	544	3,433	598
平成 28 年度	7	10,681	3,460	459	232	353	718	672	3,838	949

[資料] 森林文化アカデミー調べ

[注] 県全体を普及活動区域とする林業普及指導員は、平成 26 年度まで森林研究所に所属。
平成 26 年度から森林整備課の林業普及指導員を加えた。
平成 27 年度から県全体を普及活動区域とする林業普及指導員は、森林文化アカデミーに所属。

(2) 普及指導状況（各普及指導区）

単位：人数(人)時間(時間)

区分・年度	人数	指 導 時 間								
		総 数	林業経営	造 林	森林保護	機能保全	林 産	特用林産	林業機械	その他
平成 24 年度	21	33,282	18,831	4,076	734	590	3,946	726	700	3,677
平成 25 年度	21	34,300	18,402	3,681	876	1,143	4,648	544	1,425	3,581
平成 26 年度	20	29,903	13,684	5,470	1,623	1,298	3,040	446	1,048	3,294
平成 27 年度	21	35,106	13,410	6,507	921	1,424	3,055	934	4,538	4,316
平成 28 年度	21	29,958	8,070	8,839	3,080	1,007	3,409	911	1,241	3,401

[資料] 森林文化アカデミー調べ

(3) 林業グループの実績

年度・現地機関	グループ数	会 員 数
平成 24 年度	47	761
平成 25 年度	44	724
平成 26 年度	41	658
平成 27 年度	41	658
平成 28 年度	41	620
岐 阜	1	32
西 濃	4	45
揖 斐	1	10
中 濃	7	116
郡 上	6	70
可 茂	4	37
東 濃	1	27
恵 那	5	107
下 呂	2	33
飛 騨	10	143

[資料] 森林文化アカデミー調べ

(4) 林業短期大学校・県立森林文化アカデミーの卒業生数と就職状況

単位：人

区分	卒業年度・出身地域	林業短期大学校累計	24年度		25年度		26年度		27年度		28年度		県立森林文化アカデミー累計
			エンジニア	クリエイター	エンジニア	クリエイター	エンジニア	クリエイター	エンジニア	クリエイター	エンジニア	クリエイター	
総数		704	19	13	20	14	18	15	17	16	22	9	508
卒業数	岐阜	72	5	2	7	1	4	-	3	1	4	1	79
	西濃	25	-	-	1	-	1	-	1	1	2	1	22
	中濃	320	8	-	6	1	3	1	7	2	5	1	87
	東濃	94	-	-	2	-	-	2	-	-	2	-	24
	飛騨	135	4	-	1	-	4	-	1	-	1	-	34
	県外	58	2	11	3	12	6	12	5	12	8	6	262
就職状況	自営林業	48	-	-	-	3	-	2	-	-	-	-	36
	林業関係団体	119	1	-	3	2	5	4	7	4	3	1	85
	林業関係会社	195	9	5	11	8	5	5	1	1	16	7	204
	公務員	200	2	1	4	-	3	1	2	-	-	-	37
	その他	142	7	7	2	1	5	3	7	11	3	1	146

〔資料〕 県立森林文化アカデミー調べ

〔注〕 自営林業には起業も含む。
林業関係会社には木造建築設計、環境教育等も含む。

(5) 県立森林文化アカデミー演習林の状況

名称	位置	設定年度	面積 (ha)	利用の状況
岐阜県立森林文化アカデミー演習林	美濃市	昭和46年度※	33.15	林業実習、植生調査など

〔資料〕 県立森林文化アカデミー調べ

〔注〕 ※当時の林業センターの実験林として発足。

(6) 森林づくり活動に取り組む団体数

区分・現地機関	NPO法人	任意団体	その他	合計
平成26年度	19	35	17	71
平成27年度	20	39	19	78
平成28年度	21	45	21	87
岐阜	4	11	1	16
西濃	-	1	2	3
揖斐	3	-	3	6
中濃	3	5	2	10
郡上	-	3	1	4
可茂	2	10	6	18
東濃	1	5	1	7
恵那	5	5	4	14
下呂	-	3	-	3
飛騨	3	2	1	6

〔資料〕 県恵みの森づくり推進課調べ

〔注〕 平成28年度版から林野庁に報告している「森林づくり活動に取り組む団体数」に変更した。

12. 林業労働力

(1) 森林技術者

年度・郡市町村	総数		雇用労働								
	事業体数	就業者数	計		市町村		財産区		森林組合		生産森
			事業体数	就業者数	事業体数	就業者数	事業体数	就業者数	事業体数	就業者数	事業体数
	体	人	体	人	体	人	体	人	体	人	体
平成24年度	158	1,109	158	1,055	—	—	1	2	20	474	—
平成25年度	160	1,097	160	1,050	—	—	1	2	20	440	—
平成26年度	161	1,029	161	994	—	—	1	2	20	392	—
平成27年度	151	947	151	914	—	—	1	2	20	364	—
平成28年度	149	930	149	899	—	—	1	2	20	360	—
岐阜	20	110	20	109	—	—	—	—	2	10	—
岐阜市	8	44	8	44	—	—	—	—	—	—	—
(1) 岐阜市
(7) 津島市
(2) 羽島市	—	—	—	—	—	—	—	—	—	—	—
各務原市	1	5	1	5	—	—	—	—	—	—	—
(3) 各務原市
(4) 川島町
山県市	7	23	7	22	—	—	—	—	1	4	—
(35) 高富町
(36) 伊自良村
(37) 美山町
瑞穂市	—	—	—	—	—	—	—	—	—	—	—
(30) 穂積町
(31) 巣南町
本巣市	4	38	4	38	—	—	—	—	1	6	—
(29) 本巣町
(32) 真正町
(33) 糸貫町
(34) 根尾村
羽島郡	—	—	—	—	—	—	—	—	—	—	—
5) 岐南町	—	—	—	—	—	—	—	—	—	—	—
6) 笠松町	—	—	—	—	—	—	—	—	—	—	—
本巣郡	—	—	—	—	—	—	—	—	—	—	—
28) 北方町	—	—	—	—	—	—	—	—	—	—	—
西濃	3	14	3	14	—	—	—	—	1	11	—
大垣市	2	13	2	13	—	—	—	—	1	11	—
(8) 大垣市
(13) 上石津町
(19) 墨俣町
海津市	—	—	—	—	—	—	—	—	—	—	—
(9) 海津町
(10) 平田町
(11) 南濃町
養老郡	—	—	—	—	—	—	—	—	—	—	—
12) 養老町	—	—	—	—	—	—	—	—	—	—	—
不破郡	1	1	1	1	—	—	—	—	—	—	—
14) 垂井町	—	—	—	—	—	—	—	—	—	—	—
15) 関ヶ原町	1	1	1	1	—	—	—	—	—	—	—
安八郡	—	—	—	—	—	—	—	—	—	—	—
16) 神戸町	—	—	—	—	—	—	—	—	—	—	—
17) 輪之内町	—	—	—	—	—	—	—	—	—	—	—
18) 安八町	—	—	—	—	—	—	—	—	—	—	—
揖斐	4	50	4	50	—	—	—	—	1	21	—
揖斐郡	4	50	4	50	—	—	—	—	1	21	—
揖斐川町	3	40	3	40	—	—	—	—	1	21	—
(20) 揖斐川町
(21) 谷汲村
(24) 春日村
(25) 久瀬村
(26) 藤橋村
(27) 坂内村
22) 大野町	1	10	1	10	—	—	—	—	—	—	—
23) 池田町	—	—	—	—	—	—	—	—	—	—	—
中濃	10	54	10	54	—	—	—	—	1	26	—
関市	8	25	8	25	—	—	—	—	—	—	—
(38) 関市
(40) 洞戸村
(41) 板取村
(42) 武芸川町
(43) 武儀町
(44) 上之保村
39) 美濃市	2	29	2	29	—	—	—	—	1	26	—

[資料] 県森林整備課「H28林業労働力調査」による。

[注] 就業者数は、過去1年間に30日以上林業に従事した者の人数である。

(1) 森林技術者（続き）

郡市町村	総 数		雇 用 労 働								
	事業体数	就業者数	計		市町村		財産区		森林組合		生産森
			事 業 体 数	就 業 者 数	事 業 体 数	就 業 者 数	事 業 体 数	就 業 者 数	事 業 体 数	就 業 者 数	事 業 体 数
郡 上	22	155	22	146	—	—	1	2	1	60	—
郡 上 市	22	155	22	146	—	—	1	2	1	60	—
(45 八幡町)
(46 大和町)
(47 白鳥町)
(48 高鷺村)
(49 美並村)
(50 明宝村)
(51 和良村)
可 茂	22	115	22	97	—	—	—	—	4	30	—
52 美濃加茂市	1	13	1	13	—	—	—	—	—	—	—
可 児 市	1	11	1	11	—	—	—	—	—	—	—
(53 可児市)
(62 兼山町)
加 茂 郡	19	87	19	69	—	—	—	—	4	30	—
54 坂祝町	1	4	1	4	—	—	—	—	—	—	—
55 富加町	1	3	1	3	—	—	—	—	—	—	—
56 川辺町	1	4	1	4	—	—	—	—	—	—	—
57 七宗町	3	16	3	16	—	—	—	—	1	10	—
58 八百津町	5	19	5	13	—	—	—	—	1	4	—
59 白川町	4	15	4	10	—	—	—	—	1	5	—
60 東白川村	4	26	4	19	—	—	—	—	1	11	—
可 児 郡	1	4	1	4	—	—	—	—	—	—	—
61 御嵩町	1	4	1	4	—	—	—	—	—	—	—
東 濃	4	26	4	26	—	—	—	—	1	6	—
多 治 見 市	1	14	1	14	—	—	—	—	—	—	—
(63 多治見市)
(66 笠原町)
64 瑞浪市	3	12	3	12	—	—	—	—	1	6	—
65 土岐市	—	—	—	—	—	—	—	—	—	—	—
恵 那	23	132	23	131	—	—	—	—	5	56	—
中 津 川 市	12	75	12	75	—	—	—	—	3	26	—
(67 中津川市)
(69 坂下町)
(70 川上村)
(71 加子母村)
(72 付知町)
(73 福岡町)
(74 蛭川村)
(長野県 山口村)
恵 那 市	11	57	11	56	—	—	—	—	2	30	—
(68 恵那市)
(75 岩村町)
(76 山岡町)
(77 明智町)
(78 串原村)
(79 上矢作町)
下 呂	13	68	13	67	—	—	—	—	2	37	—
下 呂 市	13	68	13	67	—	—	—	—	2	37	—
(80 萩原町)
(81 小坂町)
(82 下呂町)
(83 金山町)
(84 馬瀬村)
飛 騨	28	206	28	205	—	—	—	—	2	103	—
高 山 市	23	165	23	164	—	—	—	—	1	77	—
(85 高山市)
(86 丹生川村)
(87 清見川村)
(88 荘川村)
(90 宮川村)
(91 久々野町)
(92 朝日村)
(93 高根村)
(95 国府町)
(99 上宝村)
飛 騨 市	5	41	5	41	—	—	—	—	1	26	—
(94 古川町)
(96 河合村)
(97 宮川村)
(98 神岡町)
大 野 郡	—	—	—	—	—	—	—	—	—	—	—
89 白川村	—	—	—	—	—	—	—	—	—	—	—

[資料] 県森林整備課「H28林業労働力調査」による。
 [注] 就業者数は、過去1年間に30日以上林業に従事した者の人数である。

13. 森林組合

(1) 森林組合連合会構成

年 度	役 員 数				職 員 数			
	総 数	常勤理事	非常勤理事	監 事	総 数	事務職員	技術職員	雇 員
	人	人	人	人	人	人	人	人
平成 24 年 度	11	1	7	3	66	39	—	27
平成 25 年 度	8	1	4	3	66	40	—	26
平成 26 年 度	9	2	4	3	62	40	—	22
平成 27 年 度	9	2	4	3	63	39	—	24
平成 28 年 度	9	2	4	3	61	36	—	25

(2) 森林組合構成

年度・現地機関	組 合 数 お よ び 組 合 名	役 員 数				職員数
		総 数	常勤理事	非常勤理事	監 事	
		人	人	人	人	人
平成 24 年 度	20	301	16	226	59	208
平成 25 年 度	20	288	16	213	59	208
平成 26 年 度	20	291	17	216	58	203
平成 27 年 度	20	285	17	211	57	201
平成 28 年 度	20	288	16	214	58	198
岐 阜	2	28	1	21	6	11
	岐阜中央*	18	—	15	3	7
	もとす郡*	10	1	6	3	4
西 濃	1	11	1	8	2	5
	西南濃*	11	1	8	2	5
揖 斐	1	19	—	16	3	15
	揖斐郡*	19	—	16	3	15
		—				
中 濃	1	20	1	16	3	12
	中濃*	20	1	16	3	12
郡 上	1	23	2	18	3	28
	郡上*	23	2	18	3	28
可 茂	4	47	2	34	11	29
	八百津町	12	—	9	3	4
	白川町	13	—	10	3	7
	東白川村	9	—	7	2	10
	可茂	13	2	8	3	8
東 濃	1	11	—	8	3	2
	陶都*	11	—	8	3	2
恵 那	5	69	4	50	15	26
	中津川市*	15	1	11	3	7
	恵那市	21	—	18	3	2
	加子母	10	1	6	3	10
	付知	11	1	7	3	3
	恵南*	12	1	8	3	4
下 呂	2	26	2	19	5	16
	小坂町	11	1	8	2	3
	ひだ*	15	1	11	3	13
飛 驒	2	34	3	24	7	54
	飛驒高山*	19	2	14	3	41
	飛驒市*	15	1	10	4	13

[資料] 県森林整備課調べ

[注] 表中「労務班員数」は、森林組合に労務班員として組織されている人数である（年間就労日数は30日未満を含む）。

「労務班員数」中の「その他」欄には、チップ生産、育苗、製炭、立木調査等に従事したものを含む。

*は合併組合である。

単位：人数(人)出資金(千円)

総数	会 員 数			出 資 金			年 度
	正 会 員		准会員	総 額	払 込 済 額	一 会 員 平 均 払込済額	
	森 林 組 合	生 産 森 林 組 合					
人	人	人	人	千円	千円	千円	
21	20	1	—	276,480	276,480	13,166	平24
21	20	1	—	276,480	276,480	13,166	平25
21	20	1	—	294,020	294,020	14,001	平26
21	20	1	—	303,700	303,700	14,462	平27
21	20	1	—	305,970	305,970	14,570	平28

単位：人数(人)出資金(千円)面積(ha)

総数	組 合 員 数		出 資 金 払込済額	組 合 員 所 有 森 林 面 積	勞 務 班 員 数				組 合 名
	正組合員数	准組合員数			総 数	伐 出	造 林	その他	
人	人	人	千円	ha	人	人	人	人	
59,594	57,471	2,123	2,087,650	522,710	565	211	265	89	平24
59,584	57,448	2,136	2,077,998	517,132	567	191	271	105	平25
59,966	57,815	2,151	2,073,370	511,654	516	202	197	117	平26
59,364	57,207	2,157	2,054,419	504,494	459	195	179	85	平27
59,226	57,061	2,165	2,050,632	507,108	442	192	159	91	平28
5,458	4,976	482	56,798	28,786	13	2	9	2	岐阜
4,252	3,793	459	22,501	16,107	7	2	3	2	岐も
1,206	1,183	23	34,297	12,679	6	—	6	—	
4,550	4,335	215	35,821	13,209	11	—	11	—	西濃
4,550	4,335	215	35,821	13,209	11	—	11	—	西
2,900	2,555	345	143,855	41,509	21	8	12	1	揖斐
2,900	2,555	345	143,855	41,509	21	8	12	1	揖
3,954	3,954	—	119,956	40,128	29	23	6	—	中濃
3,954	3,954	—	119,956	40,128	29	23	6	—	中
7,260	7,216	44	265,140	78,748	67	26	30	11	郡上
7,260	7,216	44	265,140	78,748	67	26	30	11	郡
6,066	6,065	1	154,044	42,441	43	27	4	12	可茂
1,412	1,411	1	15,286	9,758	4	4	—	—	八白
2,021	2,021	—	54,686	13,478	5	5	—	—	東
563	563	—	43,852	5,847	22	13	—	9	可
2,070	2,070	—	40,220	13,358	12	5	4	3	
2,658	2,647	11	6,807	13,029	9	4	5	—	東濃
2,658	2,647	11	6,807	13,029	9	4	5	—	陶
11,558	11,254	304	319,858	54,792	84	34	22	28	恵那
4,787	4,657	130	92,163	19,500	18	12	6	—	中
1,860	1,836	24	16,713	9,968	6	4	2	—	恵
916	832	84	83,534	4,715	14	4	—	10	加付
878	865	13	35,334	2,552	3	3	—	—	恵
3,117	3,064	53	92,114	18,057	43	11	14	18	
4,740	4,711	29	141,050	46,263	36	27	5	4	下呂
511	497	14	36,667	7,727	8	8	—	—	小
4,229	4,214	15	104,383	38,536	28	19	5	4	南心
10,082	9,348	734	807,303	148,203	129	41	55	33	飛騨
6,994	6,414	580	660,032	103,502	100	33	38	29	飛高
3,088	2,934	154	147,271	44,701	29	8	17	4	飛

(3) 生産森林組合構成

単位：人数(人)出資金(千円)面積(ha)

年度・区分	組合数	役員数			職員数	組合員数	出資金 払込済金額	森林面積
		理事	監事	計				
平成24年度	111(115)	846	242	1,088	18	14,899	1,407,772	16,750
平成25年度	109(114)	836	237	1,073	17	14,696	1,408,340	16,841
平成26年度	106(113)	805	229	1,034	19	14,211	1,388,627	16,446
平成27年度	104(113)	811	226	1,037	18	13,793	1,363,986	16,145
平成28年度	104(111)	799	227	1,026	21	13,338	1,358,170	15,897

[資料] 県森林整備課調べ

[注] 表中()は組合総数、それ以外は森林組合一斉調査提出組合の数値である。

(4) 森林組合連合会事業内容

年度・区分	販売部門			購買部門										
	一般	パルプ	乾しいたけ	苗木	肥料	薬剤	機械							
							集材機	自動鋸	刈払機	施肥機	木起機	トラック	乾燥機	人員輸送車
	m ³	m ³	kg	千本	kg	l・kg	台	台	台	台	台	台	台	台
平成24年度	192,187	—	—	240	2,000	液 3,806 粉 389	—	—	3	—	29	—	—	—
平成25年度	201,751	—	—	459	4,400	液 4,375 粉 545	—	—	4	—	21	—	—	—
平成26年度	196,401	—	—	400	1,300	液 3,226 粉 989	—	—	1	—	7	—	—	—
平成27年度	189,926	—	—	363	3,000	液 2,320 粉 390	—	—	3	—	10	—	—	—
平成28年度	210,966	—	—	263	2,970	液 2,747 粉 536	—	—	4	—	4	—	—	—

[資料] 県森林整備課調べ

[注] パルプの数値については、平成21年度より一般木材販売に含まれている。

(5) 森林組合事業内容

年度・区分	販 売 部 門 (木 材)								購 買 部 門			
	販 売 事 業		林 産 事 業			加 工 事 業			購 買 事 業			
	組 合 数	取 扱 量	組 合 数	生 産 量	う ち 受 託 生 産 の み	組 合 数	生 産 量	う ち 受 託 生 産 の み	山 行 苗		肥 料	
	m ³		m ³	m ³		m ³	m ³		千 本		千 kg	
平成 24 年度	16	38,654	20	182,793	53,439	4	15,313	10	20	102	14	7
平成 25 年度	17	15,122	20	169,770	51,549	4	17,223	2	19	84	14	4
平成 26 年度	17	35,439	20	188,970	88,866	4	14,042	26	19	74	13	4
平成 27 年度	17	65,005	20	208,547	99,429	3	13,336	—	20	62	15	3
平成 28 年度	16	87,960	20	237,617	105,060	3	14,188	—	18	57	10	3

年度・区分	購 買 部 門			利 用 部 門						金 融 部 門			
	養 苗 事 業			森 林 造 成 事 業						利 用 お よ び 福 利 厚 生 事 業		組 合 数	貸 付 残 高
	組 合 数	生 産 量	う ち 受 託 生 産 の み	新 植		保 育		計		組 合 数	金 額		
	千 本	千 本		組 合 数	面 積	組 合 数	面 積	組 合 数	面 積	組 合 数	金 額	千 円	千 円
平成 23 年度	—	—	—	16	89	20	13,054	20	13,143	20	1,100,903	12	82,861
平成 24 年度	—	—	—	15	107	20	7,762	20	7,869	20	1,069,233	12	53,430
平成 25 年度	1	1	—	11	101	20	9,024	20	9,125	18	819,126	12	63,242
平成 26 年度	1	1	—	12	147	20	7,499	20	7,646	19	909,714	11	51,285
平成 27 年度	—	—	—	13	135	20	6,686	20	6,821	19	1,026,897	9	43,766
平成 28 年度	—	—	—	10	130	20	6,874	20	7,004	20	925,115	6	15,684

[資料] 県森林整備課調べ

(6) 生産森林組合事業内容

年度・区分	生 産								造 林					
	立 木		素 材		木 炭		薪		苗 木		新 植		保 育	
	組 合 数	数 量	組 合 数	数 量	組 合 数	数 量	組 合 数	数 量	組 合 数	数 量	組 合 数	数 量	組 合 数	数 量
	m ³		m ³		m ³		m ³		m ³		ha		Ha	
平成 24 年度	12	2,069	16	6,553	—	—	—	—	—	—	4	3	39	316
平成 25 年度	5	1,734	17	6,005	—	—	—	—	—	—	1	0	19	220
平成 26 年度	4	1,939	14	4,581	—	—	—	—	—	—	2	3	21	153
平成 27 年度	2	228	16	3,496	—	—	—	—	—	—	1	6	19	104
平成 28 年度	6	1,071	9	4,691	—	—	—	—	—	—	2	4	13	76

[資料] 県森林整備課調べ

[注] 数値については、森林組合一斉調査提出組合の数値である。

14. 治山事業

(1) 治山事業実績

単位：事業費（千円）

年度・現地機関	公 共 治 山 事 業											
	総計		小計		復旧治山		予防治山		緊急予防治山 (注1)		保安林改良保育	
	件数	事業費	件数	事業費	件数	事業費	件数	事業費	件数	事業費	件数	事業費
平成24年度	286	4,932,230	203	4,061,290	59	1,720,640	79	1,520,953	-	-	28	82,246
平成25年度	247	8,626,861	170	7,524,618	54	3,364,269	92	3,339,747	-	-	8	68,491
平成26年度	221	5,573,081	95	3,851,992	30	1,538,822	43	1,459,091	-	-	9	37,229
平成27年度	215	5,389,009	89	3,387,014	36	1,568,111	42	1,251,330	-	-	3	9,401
平成28年度	205	5,598,889	88	3,638,447	31	1,496,568	34	1,341,880	10	357,129	3	7,403
岐阜県												
岐阜	13	278,150	4	147,271	1	24,854	1	70,274	1	51,646	1	497
西濃	15	385,717	6	227,398	4	165,199	2	62,199	-	-	-	-
揖斐	15	471,971	6	271,314	1	40,060	2	69,461	1	30,335	-	-
中濃	12	313,031	6	211,493	3	106,308	1	41,639	1	35,126	-	-
郡上	31	782,698	14	548,100	6	278,930	5	179,225	1	31,860	-	-
可茂	17	406,721	5	226,399	1	45,117	3	140,400	1	40,882	-	-
東濃	9	143,042	5	85,222	1	26,500	2	51,816	-	-	2	6,906
恵那	31	1,091,853	17	793,980	8	424,619	6	267,861	-	-	-	-
下呂	26	768,802	12	519,090	3	211,669	4	114,340	4	119,000	-	-
飛騨	36	956,904	13	608,180	3	173,312	8	344,665	1	48,280	-	-

単位：事業費（千円）

年度・現地機関	公 共 治 山 事 業											
	保安林管理道整備		地域防災対策 総合治山		森林土木効率化等 技術開発モデル		水源流域広域保全 (注2)		水源流域地域保全 (注2)		水源森林再生対策	
	件数	事業費	件数	事業費	件数	事業費	件数	事業費	件数	事業費	件数	事業費
平成24年度	-	-	12	262,725	-	-	-	-	-	-	8	114,489
平成25年度	-	-	2	92,079	-	-	-	-	-	-	2	140,260
平成26年度	-	-	2	208,147	-	-	-	-	-	-	3	187,842
平成27年度	-	-	2	110,245	-	-	-	-	-	-	1	87,823
平成28年度	-	-	2	131,458	-	-	-	-	-	-	1	59,503
岐阜県												
岐阜	-	-	-	-	-	-	-	-	-	-	-	-
西濃	-	-	-	-	-	-	-	-	-	-	-	-
揖斐	-	-	2	131,458	-	-	-	-	-	-	-	-
中濃	-	-	-	-	-	-	-	-	-	-	-	-
郡上	-	-	-	-	-	-	-	-	-	-	-	-
可茂	-	-	-	-	-	-	-	-	-	-	-	-
東濃	-	-	-	-	-	-	-	-	-	-	-	-
恵那	-	-	-	-	-	-	-	-	-	-	1	59,503
下呂	-	-	-	-	-	-	-	-	-	-	-	-
飛騨	-	-	-	-	-	-	-	-	-	-	-	-

[資料] 県治山課調べ

[注1] 平成28年度より予防治山の一部が緊急予防治山へ移行。

[注2] 平成23年度以降は「水源森林再生対策」に統合。

(1) 治山事業実績 (続き)

単位：事業費 (千円)

年度・現地機関	公 共 治 山 事 業											
	奥地保安林 保全緊急対策		防災林造成		生活環境保全林 整備		自然環境保全治山		環境防災林整備		環境保全 技術開発モデル	
	件数	事業費	件数	事業費	件数	事業費	件数	事業費	件数	事業費	件数	事業費
平成 24 年 度	10	225,848	3	37,787	-	-	-	-	-	-	-	-
平成 25 年 度	9	411,939	3	107,833	-	-	-	-	-	-	-	-
平成 26 年 度	8	420,861	-	-	-	-	-	-	-	-	-	-
平成 27 年 度	5	360,104	-	-	-	-	-	-	-	-	-	-
平成 28 年 度	7	244,506	-	-	-	-	-	-	-	-	-	-
岐 阜	-	-	-	-	-	-	-	-	-	-	-	-
西 濃	-	-	-	-	-	-	-	-	-	-	-	-
揖 斐	-	-	-	-	-	-	-	-	-	-	-	-
中 濃	1	28,420	-	-	-	-	-	-	-	-	-	-
郡 上	2	58,085	-	-	-	-	-	-	-	-	-	-
可 茂	-	-	-	-	-	-	-	-	-	-	-	-
東 濃	-	-	-	-	-	-	-	-	-	-	-	-
恵 那	2	41,997	-	-	-	-	-	-	-	-	-	-
下 呂	1	74,081	-	-	-	-	-	-	-	-	-	-
飛 騨	1	41,923	-	-	-	-	-	-	-	-	-	-

単位：事業費 (千円)

年度・現地機関	公 共 治 山 事 業					
	特定流域総合治山 (注1)		地すべり防止		山地災害総合 減災対策	
	件数	事業費	件数	事業費	件数	事業費
平成 24 年 度	-	-	-	-	4	96,602
平成 25 年 度	-	-	-	-	-	-
平成 26 年 度	-	-	-	-	-	-
平成 27 年 度	-	-	-	-	-	-
平成 28 年 度	-	-	-	-	-	-
岐 阜	-	-	-	-	-	-
西 濃	-	-	-	-	-	-
揖 斐	-	-	-	-	-	-
中 濃	-	-	-	-	-	-
郡 上	-	-	-	-	-	-
可 茂	-	-	-	-	-	-
東 濃	-	-	-	-	-	-
恵 那	-	-	-	-	-	-
下 呂	-	-	-	-	-	-
飛 騨	-	-	-	-	-	-

[資料] 県治山課調べ

[注] (注1) 平成23年度から特定流域総合治山事業 (山地治山タイプ) は「復旧治山」へ統合。

(1) 治山事業実績 (続き)

単位：事業費 (千円)

年度・現地機関	県 単 治 山 事 業											
	小計		県営		花の森名所づくり 整備〔補助〕 (注1)		集落環境保全 整備〔補助〕 (注1)		森の楽園28 グレードアップ 〔補助〕 (注1)		水源対策	
	件数	事業費	件数	事業費	件数	事業費	件数	事業費	件数	事業費	件数	事業費
平成24年度	83	870,940	73	784,980	-	-	10	85,960	-	-	-	-
平成25年度	77	1,102,243	59	963,818	-	-	18	138,425	-	-	-	-
平成26年度	126	1,721,089	111	1,606,318	-	-	15	114,771	-	-	-	-
平成27年度	126	2,001,995	109	1,829,930	-	-	17	172,065	-	-	-	-
平成28年度	117	1,960,442	103	1,818,657	-	-	14	141,785	-	-	-	-
岐 阜	9	130,879	8	117,867	-	-	1	13,012	-	-	-	-
西 濃	9	158,319	9	158,319	-	-	-	-	-	-	-	-
揖 斐	9	200,657	8	190,181	-	-	1	10,476	-	-	-	-
中 濃	6	101,538	5	98,239	-	-	1	3,299	-	-	-	-
郡 上	17	234,598	10	167,379	-	-	7	67,219	-	-	-	-
可 茂	12	180,322	10	147,177	-	-	2	33,145	-	-	-	-
東 濃	4	57,820	4	57,820	-	-	-	-	-	-	-	-
恵 那	14	297,873	13	288,175	-	-	1	9,698	-	-	-	-
下 呂	14	249,712	13	244,776	-	-	1	4,936	-	-	-	-
飛 騨	23	348,724	23	348,724	-	-	-	-	-	-	-	-

単位：事業費 (千円)

年度・現地機関	県 単 治 山 事 業			
	共生の森整備		流木災害対策 緊急整備	
	件数	事業費	件数	事業費
平成24年度	-	-	-	-
平成25年度	-	-	-	-
平成26年度	-	-	-	-
平成27年度	-	-	-	-
平成28年度	-	-	-	-
岐 阜	-	-	-	-
西 濃	-	-	-	-
揖 斐	-	-	-	-
中 濃	-	-	-	-
郡 上	-	-	-	-
可 茂	-	-	-	-
東 濃	-	-	-	-
恵 那	-	-	-	-
下 呂	-	-	-	-
飛 騨	-	-	-	-

[資料] 県治山課調べ

[注] (注1) 市町村補助対象事業費。

(2) 民有林直轄治山事業実績

(板取川地区)

事業内容		24年度	25年度	26年度	27年度	28年度	初年度から累計
工事費 (千円)		576,763	369,325	305,550	305,197	356,614	3,038,768
工 種	治 山 ダ ム (えん堤・谷止・床固) (個)	8	5	4	3	3	34
	山 腹 工 (ha)	(1.55)	0.49	(0.75)	2.16	(3.05)	6

[資料] 県治山課調べ () 一部着手

(3) 治山災害復旧事業実績

単位：事業費（千円）

年度・現地機関	総数		災害関連緊急治山		林地崩壊防止事業	
	件数	事業費	件数	事業費	件数	事業費
平成24年度	1	22,464	1	22,464	-	-
平成25年度	-	-	-	-	-	-
平成26年度	4	232,416	4	232,416	-	-
平成27年度	1	34,560	1	34,560	-	-
平成28年度	-	-	-	-	-	-
岐阜	-	-	-	-	-	-
濃	-	-	-	-	-	-
揖斐	-	-	-	-	-	-
中濃	-	-	-	-	-	-
郡上	-	-	-	-	-	-
可茂	-	-	-	-	-	-
東濃	-	-	-	-	-	-
恵那	-	-	-	-	-	-
下呂	-	-	-	-	-	-
飛騨	-	-	-	-	-	-

[資料] 県治山課調べ

(4) 治山施設災害復旧事業実績

単位：事業費（千円）

年度	総数		治山施設災害復旧			治山施設災害関連		
	件数	事業費	現地機関	件数	事業費	現地機関	件数	事業費
平成24年度	-	-	-	-	-	-	-	-
平成25年度	-	-	-	-	-	-	-	-
平成26年度	-	-	-	-	-	-	-	-
平成27年度	-	-	-	-	-	-	-	-
平成28年度	-	-	-	-	-	-	-	-

[資料] 県治山課調べ

(5) 林地被害

単位：面積（ha）被害額（千円）

年次	箇所数	面積	被害額	主な災害名	年次	箇所数	面積	被害額	主な災害名
昭和47	1,060	141.42	3,343,820	7.13豪雨災害	平成6	51	6.32	910,000	
48	68	14.88	342,700		7	7	0.53	98,500	
49	583	76.69	2,949,400	7/10豪雨	8	13	2.70	365,000	
50	319	47.79	2,303,300	台風6号	9	48	5.72	919,700	
51	1,375	186.42	9,428,650	9.12豪雨災害	10	308	49.69	9,958,100	8月豪雨、台風7・8号、秋雨前線
52	51	5.73	345,500		11	775	160.80	30,695,200	9.15豪雨災害
53	60	8.52	437,600		12	259	25.39	11,626,000	恵南豪雨災害
54	156	16.35	1,545,000	6月梅雨豪雨、8.22豪雨	13	7	0.62	100,000	
55	120	11.07	1,149,450	7月豪雨	14	91	62.96	2,517,600	7/10豪雨
56	444	72.37	7,742,500	56豪雪、7.12梅雨前線豪雨	15	4	0.91	162,500	
57	192	13.02	1,112,500	8月豪雨	16	235	32.22	6,231,700	23号台風災害
58	764	102.18	8,908,700	9.28災害	17	49	13.16	918,100	
59	41	8.51	681,700		18	84	13.61	2,543,200	
60	157	11.87	1,201,600	台風6号、7月豪雨	19	38	4.24	870,100	
61	68	5.30	507,600		20	48	19.36	1,886,000	
62	90	17.71	1,360,500		21	60	7.65	1,172,500	
63	147	10.57	1,075,000	9月豪雨	22	109	16.00	1,899,600	7.15豪雨災害
平成元	702	142.10	13,180,870	9.7・9.20豪雨災害	23	127	26.28	3,918,000	8/22～25豪雨災害
2	261	26.93	3,461,700		24	39	5.89	907,200	9.17～19豪雨災害
3	63	16.40	3,832,900	台風19号	25	12	2.47	320,000	
4	232	22.99	4,386,320	7月豪雨、8月豪雨	26	84	13.92	1,949,600	8.15～18豪雨災害
5	11	2.87	448,500		27	13	1.62	372,600	7.18豪雨災害
					28	8	1.42	150,300	

[資料] 県治山課調べ

(6) 保安林種類別面積

年度・郡市町村	総 数			水源かん養保安林			土砂流出防備保安林			土砂崩壊防備保安林			干害 総 数
	総 数	国有林	民有林	総 数	国有林	民有林	総 数	国有林	民有林	総 数	国有林	民有林	
平成 24 年度	13,856	8,066	5,790	-	-	-	772	-	772	31	-	31	391
	421,353	173,308	248,045	273,214	134,869	138,345	136,553	38,087	98,466	6,804	226	6,578	980
平成 25 年度	13,871	8,066	5,805	-	-	-	772	-	772	31	-	31	391
	421,668	173,475	248,193	273,275	134,863	138,412	136,804	38,260	98,544	6,814	226	6,588	980
平成 26 年度	13,877	8,066	5,811	-	-	-	772	-	772	31	-	31	391
	422,053	173,328	248,725	273,304	134,773	138,531	137,078	38,203	98,875	6,874	226	6,648	980
平成 27 年度	13,894	8,066	5,828	-	-	-	772	-	772	31	-	31	391
	422,372	173,186	249,186	273,205	134,631	138,574	137,431	38,203	99,228	6,877	226	6,651	991
平成 28 年度	13,867	8,039	5,828	-	-	-	772	-	772	31	-	31	391
	422,584	173,040	249,544	273,230	134,512	138,718	137,598	38,176	99,422	6,885	226	6,659	992
岐 阜	579	192	387	-	-	-	4	-	4	-	-	-	-
	29,814	5,533	24,281	15,141	5,326	9,815	11,629	207	11,422	2,198	-	2,198	-
1 岐 阜 市	438	192	246	-	-	-	-	-	-	-	-	-	-
	2,229	192	2,037	-	-	-	410	192	218	1,242	-	1,242	-
3 各 務 原 市	95	-	95	-	-	-	-	-	-	-	-	-	-
	480	-	480	-	-	-	220	-	220	260	-	260	-
山 県 市	42	-	42	-	-	-	-	-	-	-	-	-	-
	5,138	510	4,628	2,153	510	1,643	2,421	-	2,421	346	-	346	-
(35 高 富 町)	10	-	10	-	-	-	-	-	-	-	-	-	-
	172	-	172	-	-	-	31	-	31	35	-	35	-
(36 伊 自 良 村)	29	-	29	-	-	-	-	-	-	-	-	-	-
	728	-	728	-	-	-	615	-	615	18	-	18	-
(37 美 山 町)	3	-	3	-	-	-	-	-	-	-	-	-	-
	4,238	510	3,728	2,153	510	1,643	1,775	-	1,775	293	-	293	-
本 巢 市	4	-	4	-	-	-	4	-	4	-	-	-	-
	21,967	4,831	17,136	12,988	4,816	8,172	8,578	15	8,563	350	-	350	-
(29 本 巢 町)	-	-	-	-	-	-	-	-	-	-	-	-	-
	1,605	15	1,590	-	-	-	1,507	15	1,492	53	-	53	-
(33 糸 貫 町)	1	-	1	-	-	-	-	-	-	1	-	1	-
(34 根 尾 村)	4	-	4	-	-	-	4	-	4	-	-	-	-
	20,361	4,816	15,545	12,988	4,816	8,172	7,071	-	7,071	296	-	296	-
西 濃	137	-	137	-	-	-	-	-	-	1	-	1	-
	10,565	-	10,565	2,568	-	2,568	7,570	-	7,570	274	-	274	-
大 垣 市	31	-	31	-	-	-	-	-	-	1	-	1	-
	6,117	-	6,117	2,090	-	2,090	3,837	-	3,837	185	-	185	-
(8 大 垣 市)	-	-	-	-	-	-	-	-	-	-	-	-	-
	8	-	8	-	-	-	8	-	8	-	-	-	-
(13 上 石 津 町)	31	-	31	-	-	-	-	-	-	1	-	1	-
	6,109	-	6,109	2,090	-	2,090	3,829	-	3,829	185	-	185	-
海 津 市	-	-	-	-	-	-	-	-	-	-	-	-	-
	1,638	-	1,638	-	-	-	1,551	-	1,551	48	-	48	-
(11 南 濃 町)	-	-	-	-	-	-	-	-	-	-	-	-	-
	1,638	-	1,638	-	-	-	1,551	-	1,551	48	-	48	-
養 老 郡	81	-	81	-	-	-	-	-	-	-	-	-	-
	1,437	-	1,437	-	-	-	1,420	-	1,420	4	-	4	-
12 養 老 町	81	-	81	-	-	-	-	-	-	-	-	-	-
	1,437	-	1,437	-	-	-	1,420	-	1,420	4	-	4	-
不 破 郡	25	-	25	-	-	-	-	-	-	-	-	-	-
	1,373	-	1,373	478	-	478	762	-	762	37	-	37	-
14 垂 井 町	1	-	1	-	-	-	-	-	-	-	-	-	-
	369	-	369	-	-	-	295	-	295	3	-	3	-
15 関ヶ原町	24	-	24	-	-	-	-	-	-	-	-	-	-
	1,004	-	1,004	478	-	478	467	-	467	34	-	34	-
揖 斐	217	-	217	-	-	-	28	-	28	3	-	3	-
	42,718	5,230	37,488	32,987	5,230	27,757	8,941	-	8,941	114	-	114	408
揖 斐 郡	217	-	217	-	-	-	28	-	28	3	-	3	-
	42,718	5,230	37,488	32,987	5,230	27,757	8,941	-	8,941	114	-	114	408
揖 斐 川 町	123	-	123	-	-	-	28	-	28	3	-	3	-
	41,509	5,230	36,279	32,987	5,230	27,757	8,114	-	8,114	114	-	114	27
(20 揖 斐 川 町)	15	-	15	-	-	-	-	-	-	-	-	-	-
	781	34	747	268	34	234	444	-	444	3	-	3	27
(21 谷 汲 村)	11	-	11	-	-	-	-	-	-	1	-	1	-
	1,787	-	1,787	472	-	472	1,225	-	1,225	46	-	46	-
(24 春 日 村)	1	-	1	-	-	-	-	-	-	1	-	1	-
	6,095	438	5,657	4,397	438	3,959	1,675	-	1,675	17	-	17	-
(25 久 瀬 村)	-	-	-	-	-	-	-	-	-	-	-	-	-
	4,112	-	4,112	3,279	-	3,279	808	-	808	25	-	25	-
(26 藤 橋 村)	12	-	12	-	-	-	12	-	12	-	-	-	-
	19,439	2,425	17,014	15,979	2,425	13,554	3,406	-	3,406	5	-	5	-
(27 坂 内 村)	84	-	84	-	-	-	16	-	16	1	-	1	-
	9,295	2,333	6,962	8,592	2,333	6,259	556	-	556	18	-	18	-
22 大 野 町	-	-	-	-	-	-	-	-	-	-	-	-	-
	94	-	94	-	-	-	-	-	-	-	-	-	-
23 池 田 町	1,209	-	1,209	-	-	-	827	-	827	-	-	-	381

〔資料〕 県治山課調べ

〔注〕 兼種保安林（2つ以上の目的を達成するための保安林）については、保安林の種類順の順位に従い上位の保安林としてその面積を計上し、下段に記載した。なお、これによって面積が計上されないこととなる他方の保安林種の欄には、その面積を上段に外書きした。

例：岐阜市 保健保安林 総数

上段421…上位の兼種保安林（水源かん養等）の欄で計上されている保安林

下段555…（岐阜市保健保安林合計976）-（上段421）=555

(6) 保安林種類別面積(続き1)

郡市町村	総 数			水源かん養保安林			土砂流出防備保安林			土砂崩壊防備保安林			干害 総 数
	総 数	国有林	民有林	総 数	国有林	民有林	総 数	国有林	民有林	総 数	国有林	民有林	
中 濃	1,426	-	1,426	-	-	-	-	-	-	-	-	-	-
	18,715	538	18,177	10,011	196	9,815	7,920	342	7,578	559	-	559	-
開 市	1,390	-	1,390	-	-	-	-	-	-	-	-	-	-
	17,149	341	16,808	9,376	23	9,353	7,020	318	6,702	537	-	537	-
(38 開 市)	123	-	123	-	-	-	-	-	-	-	-	-	-
	385	-	385	-	-	-	253	-	253	127	-	127	-
(40 洞 戸 村)	36	-	36	-	-	-	-	-	-	-	-	-	-
	893	23	870	442	23	419	446	-	446	4	-	4	-
(41 板 取 村)	1,230	-	1,230	-	-	-	-	-	-	-	-	-	-
	13,397	318	13,079	8,124	-	8,124	5,021	318	4,703	87	-	87	-
(42 武 芸 川 町)	-	-	-	-	-	-	-	-	-	-	-	-	-
	1,169	-	1,169	519	-	519	642	-	642	8	-	8	-
(43 武 儀 町)	1	-	1	-	-	-	-	-	-	-	-	-	-
	1,040	-	1,040	264	-	264	430	-	430	303	-	303	-
(44 上 之 保 村)	-	-	-	-	-	-	-	-	-	-	-	-	-
	265	-	265	27	-	27	228	-	228	8	-	8	-
39 美 濃 市	36	-	36	-	-	-	-	-	-	-	-	-	-
	1,566	197	1,369	635	173	462	900	24	876	22	-	22	-
郡 上	210	45	165	-	-	-	-	-	-	15	-	15	-
	32,618	1,737	30,881	20,335	1,316	19,019	11,516	421	11,095	299	-	299	221
郡 上 市	210	45	165	-	-	-	-	-	-	15	-	15	-
	32,618	1,737	30,881	20,335	1,316	19,019	11,516	421	11,095	299	-	299	221
(45 八 幡 町)	46	45	1	-	-	-	-	-	-	1	-	1	-
	5,059	45	5,014	1,472	-	1,472	3,443	45	3,398	98	-	98	-
(46 大 和 町)	-	-	-	-	-	-	-	-	-	-	-	-	-
	5,279	-	5,279	4,329	-	4,329	874	-	874	16	-	16	56
(47 白 鳥 町)	17	-	17	-	-	-	-	-	-	-	-	-	-
	7,514	801	6,713	5,728	719	5,009	1,543	82	1,461	25	-	25	133
(48 高 鷲 村)	1	-	1	-	-	-	-	-	-	-	-	-	-
	1,586	550	1,036	1,282	550	732	244	-	244	34	-	34	-
(49 美 並 村)	54	-	54	-	-	-	-	-	-	-	-	-	-
	2,610	64	2,546	1,176	-	1,176	1,361	64	1,297	61	-	61	-
(50 明 宝 村)	66	-	66	-	-	-	-	-	-	14	-	14	-
	6,713	230	6,483	3,611	-	3,611	3,016	230	2,786	33	-	33	32
(51 和 良 村)	26	-	26	-	-	-	-	-	-	-	-	-	-
	3,857	47	3,810	2,737	47	2,690	1,035	-	1,035	32	-	32	-
可 茂	225	3	222	-	-	-	17	-	17	-	-	-	-
	9,973	1,966	8,007	3,332	1,697	1,635	5,815	269	5,546	378	-	378	-
52 美濃加茂 市	-	-	-	-	-	-	-	-	-	-	-	-	-
	358	-	358	-	-	-	286	-	286	72	-	72	-
可 児 市	125	-	125	-	-	-	17	-	17	-	-	-	-
	543	-	543	-	-	-	503	-	503	10	-	10	-
(53 可 児 市)	108	-	108	-	-	-	-	-	-	-	-	-	-
	490	-	490	-	-	-	476	-	476	1	-	1	-
(62 兼 山 町)	17	-	17	-	-	-	17	-	17	-	-	-	-
	53	-	53	-	-	-	27	-	27	9	-	9	-
加 茂 郡	49	3	46	-	-	-	-	-	-	-	-	-	-
	8,342	1,959	6,383	2,933	1,697	1,236	4,708	262	4,446	287	-	287	-
54 坂 祝 町	-	-	-	-	-	-	-	-	-	-	-	-	-
	202	-	202	-	-	-	198	-	198	4	-	4	-
55 富 加 町	-	-	-	-	-	-	-	-	-	-	-	-	-
	31	-	31	-	-	-	15	-	15	14	-	14	-
56 川 辺 町	-	-	-	-	-	-	-	-	-	-	-	-	-
	1,114	-	1,114	17	-	17	989	-	989	108	-	108	-
57 七 宗 町	-	-	-	-	-	-	-	-	-	-	-	-	-
	2,116	1,458	658	1,529	1,299	230	545	159	386	41	-	41	-
58 八 百 津 町	42	-	42	-	-	-	-	-	-	-	-	-	-
	2,076	103	1,973	-	-	-	1,655	103	1,552	52	-	52	-
59 白 川 町	4	-	4	-	-	-	-	-	-	-	-	-	-
	1,627	-	1,627	736	-	736	814	-	814	47	-	47	-
60 東 白 川 村	3	3	-	-	-	-	-	-	-	-	-	-	-
	1,176	398	778	651	398	253	492	-	492	21	-	21	-
可 児 郡	51	-	51	-	-	-	-	-	-	-	-	-	-
	730	7	723	399	-	399	318	7	311	9	-	9	-
61 御 嵩 町	51	-	51	-	-	-	-	-	-	-	-	-	-
	730	7	723	399	-	399	318	7	311	9	-	9	-
東 濃	386	-	386	-	-	-	-	-	-	-	-	-	-
	8,187	487	7,700	543	9	534	7,533	478	7,055	69	-	69	-
多 治 見 市	125	-	125	-	-	-	-	-	-	-	-	-	-
	1,564	249	1,315	-	-	-	1,501	249	1,252	29	-	29	-
(63 多 治 見 市)	97	-	97	-	-	-	-	-	-	-	-	-	-
	1,039	-	1,039	-	-	-	976	-	976	29	-	29	-
(66 笠 原 町)	28	-	28	-	-	-	-	-	-	-	-	-	-
	525	249	276	-	-	-	525	249	276	-	-	-	-
64 瑞 浪 市	46	-	46	-	-	-	-	-	-	-	-	-	-
	3,960	236	3,724	515	9	506	3,403	227	3,176	37	-	37	-
65 土 岐 市	215	-	215	-	-	-	-	-	-	-	-	-	-
	2,663	2	2,661	28	-	28	2,629	2	2,627	3	-	3	-

[資料] 県治山課調べ

[注] 兼種保安林(2つ以上の目的を達成するための保安林)については、保安林の種類に順序に従い上位の保安林としてその面積を計上し、下段に記載した。なお、これによって面積が計上されないこととなる他方の保安林種の欄には、その面積を上段に外書した。

例: 岐阜市 保健保安林 総数

上段421…上位の兼種保安林(水源かん養等)の欄で計上されている保安林

下段555…(岐阜市保健保安林合計976) - (上段421) = 555

単位：面積(ha)

防備保安林		なだれ防止保安林		落石防止保安林		保健保安林			風致保安林			魚つき保安林			市町村名		
国有林	民有林	総数	国有林	民有林	総数	国有林	民有林	総数	国有林	民有林	総数	国有林	民有林	総数		国有林	民有林
-	-	-	-	-	2	-	2	1,424	-	1,424	-	-	-	-	-	-	
-	-	-	-	-	18	-	18	202	-	202	-	-	-	5	-	5	中濃
-	-	-	-	-	-	-	-	1,390	-	1,390	-	-	-	-	-	-	
-	-	-	-	-	9	-	9	202	-	202	-	-	-	5	-	5	
-	-	-	-	-	-	-	-	123	-	123	-	-	-	-	-	-	38
-	-	-	-	-	-	-	-	-	-	-	-	-	-	5	-	5	
-	-	-	-	-	-	-	-	36	-	36	-	-	-	-	-	-	40
-	-	-	-	-	1	-	1	-	-	-	-	-	-	-	-	-	
-	-	-	-	-	-	-	-	1,230	-	1,230	-	-	-	-	-	-	41
-	-	-	-	-	1	-	1	164	-	164	-	-	-	-	-	-	
-	-	-	-	-	-	-	-	-	-	-	-	-	-	-	-	-	42
-	-	-	-	-	-	-	-	-	-	-	-	-	-	-	-	-	
-	-	-	-	-	-	-	-	1	-	1	-	-	-	-	-	-	43
-	-	-	-	-	5	-	5	38	-	38	-	-	-	-	-	-	
-	-	-	-	-	-	-	-	-	-	-	-	-	-	-	-	-	44
-	-	-	-	-	2	-	2	-	-	-	-	-	-	-	-	-	
-	-	-	-	-	2	-	2	34	-	34	-	-	-	-	-	-	39
-	-	-	-	-	9	-	9	-	-	-	-	-	-	-	-	-	
-	-	-	-	-	-	-	-	195	45	150	-	-	-	-	-	-	
-	221	70	-	70	105	-	105	64	-	64	-	-	-	8	-	8	郡上
-	-	-	-	-	-	-	-	195	45	150	-	-	-	-	-	-	
-	221	70	-	70	105	-	105	64	-	64	-	-	-	8	-	8	
-	-	-	-	-	-	-	-	45	45	-	-	-	-	-	-	-	45
-	-	-	-	-	34	-	34	12	-	12	-	-	-	-	-	-	
-	-	-	-	-	-	-	-	-	-	-	-	-	-	-	-	-	46
-	56	-	-	-	4	-	4	-	-	-	-	-	-	-	-	-	
-	-	-	-	-	-	-	-	17	-	17	-	-	-	-	-	-	47
-	133	70	-	70	7	-	7	-	-	-	-	-	-	8	-	8	
-	-	-	-	-	-	-	-	1	-	1	-	-	-	-	-	-	48
-	-	-	-	-	25	-	25	1	-	1	-	-	-	-	-	-	
-	-	-	-	-	-	-	-	54	-	54	-	-	-	-	-	-	49
-	-	-	-	-	12	-	12	-	-	-	-	-	-	-	-	-	
-	-	-	-	-	-	-	-	52	-	52	-	-	-	-	-	-	50
-	32	-	-	-	-	-	-	21	-	21	-	-	-	-	-	-	
-	-	-	-	-	-	-	-	26	-	26	-	-	-	-	-	-	51
-	-	-	-	-	23	-	23	30	-	30	-	-	-	-	-	-	
-	-	-	-	-	4	-	4	204	3	201	-	-	-	-	-	-	可茂
-	-	-	-	-	56	-	56	392	-	392	-	-	-	-	-	-	
-	-	-	-	-	-	-	-	-	-	-	-	-	-	-	-	-	52
-	-	-	-	-	-	-	-	-	-	-	-	-	-	-	-	-	
-	-	-	-	-	-	-	-	108	-	108	-	-	-	-	-	-	53
-	-	-	-	-	-	-	-	30	-	30	-	-	-	-	-	-	
-	-	-	-	-	-	-	-	108	-	108	-	-	-	-	-	-	62
-	-	-	-	-	-	-	-	13	-	13	-	-	-	-	-	-	
-	-	-	-	-	-	-	-	-	-	-	-	-	-	-	-	-	54
-	-	-	-	-	-	-	-	17	-	17	-	-	-	-	-	-	
-	-	-	-	-	4	-	4	45	3	42	-	-	-	-	-	-	54
-	-	-	-	-	56	-	56	358	-	358	-	-	-	-	-	-	
-	-	-	-	-	-	-	-	-	-	-	-	-	-	-	-	-	55
-	-	-	-	-	-	-	-	-	-	-	-	-	-	-	-	-	56
-	-	-	-	-	-	-	-	-	-	-	-	-	-	-	-	-	57
-	-	-	-	-	1	-	1	-	-	-	-	-	-	-	-	-	
-	-	-	-	-	-	-	-	42	-	42	-	-	-	-	-	-	58
-	-	-	-	-	13	-	13	356	-	356	-	-	-	-	-	-	
-	-	-	-	-	4	-	4	-	-	-	-	-	-	-	-	-	59
-	-	-	-	-	30	-	30	-	-	-	-	-	-	-	-	-	
-	-	-	-	-	-	-	-	3	3	-	-	-	-	-	-	-	60
-	-	-	-	-	12	-	12	-	-	-	-	-	-	-	-	-	
-	-	-	-	-	-	-	-	51	-	51	-	-	-	-	-	-	
-	-	-	-	-	-	-	-	4	-	4	-	-	-	-	-	-	61
-	-	-	-	-	-	-	-	51	-	51	-	-	-	-	-	-	
-	-	-	-	-	-	-	-	4	-	4	-	-	-	-	-	-	61
-	-	-	-	-	-	-	-	386	-	386	-	-	-	-	-	-	東濃
-	-	-	-	-	-	-	-	42	-	42	-	-	-	-	-	-	
-	-	-	-	-	-	-	-	125	-	125	-	-	-	-	-	-	
-	-	-	-	-	-	-	-	34	-	34	-	-	-	-	-	-	63
-	-	-	-	-	-	-	-	97	-	97	-	-	-	-	-	-	
-	-	-	-	-	-	-	-	34	-	34	-	-	-	-	-	-	66
-	-	-	-	-	-	-	-	28	-	28	-	-	-	-	-	-	
-	-	-	-	-	-	-	-	-	-	-	-	-	-	-	-	-	64
-	-	-	-	-	-	-	-	46	-	46	-	-	-	-	-	-	
-	-	-	-	-	-	-	-	5	-	5	-	-	-	-	-	-	64
-	-	-	-	-	-	-	-	215	-	215	-	-	-	-	-	-	
-	-	-	-	-	-	-	-	3	-	3	-	-	-	-	-	-	65

(6) 保安林種類別面積 (続き2)

郡市町村	総 数			水源かん養保安林			土砂流出防備保安林			土砂崩壊防備保安林			干害 総 数
	総 数	国有林	民有林	総 数	国有林	民有林	総 数	国有林	民有林	総 数	国有林	民有林	
恵 那	711	178	533	-	-	-	4	-	4	6	-	6	-
	43,282	20,610	22,672	18,690	9,374	9,316	23,881	10,986	12,895	535	226	309	69
中 津 川 市	677	158	519	-	-	-	-	-	-	3	-	3	-
	31,630	15,930	15,700	16,845	9,374	7,471	14,313	6,330	7,983	432	226	206	39
(67 中津川市)	152	-	152	-	-	-	-	-	-	-	-	-	-
	13,540	7,324	6,216	3,532	1,026	2,506	9,766	6,072	3,694	241	226	15	-
(69 坂下町)	798	-	798	473	-	473	322	-	322	3	-	3	-
	148	-	148	-	-	-	-	-	-	-	-	-	-
(70 川上村)	2,173	1,210	963	1,933	1,210	723	239	-	239	1	-	1	-
	258	42	216	-	-	-	-	-	-	-	-	-	-
(71 加子母村)	7,695	4,990	2,705	5,950	4,990	960	1,732	-	1,732	13	-	13	-
	47	44	3	-	-	-	-	-	-	3	-	3	-
(72 付知町)	3,416	2,116	1,300	2,158	2,079	79	1,094	37	1,057	164	-	164	-
	-	-	-	-	-	-	-	-	-	-	-	-	-
(73 福岡町)	2,196	69	2,127	1,440	69	1,371	711	-	711	6	-	6	39
	-	-	-	-	-	-	-	-	-	-	-	-	-
(74 蛭川村)	1,449	-	1,449	1,359	-	1,359	90	-	90	-	-	-	-
	72	72	-	-	-	-	-	-	-	-	-	-	-
(長野県山口村)	363	221	142	-	-	-	359	221	138	4	-	4	-
	34	20	14	-	-	-	4	-	4	3	-	3	-
恵 那 市	11,652	4,680	6,972	1,845	-	1,845	9,568	4,656	4,912	103	-	103	30
	-	-	-	-	-	-	-	-	-	-	-	-	-
(68 恵那市)	2,602	-	2,602	782	-	782	1,725	-	1,725	14	-	14	30
	20	20	-	-	-	-	-	-	-	-	-	-	-
(75 岩村町)	701	314	387	-	-	-	696	314	382	5	-	5	-
	-	-	-	-	-	-	-	-	-	-	-	-	-
(76 山岡町)	731	-	731	162	-	162	551	-	551	17	-	17	-
	3	-	3	-	-	-	-	-	-	3	-	3	-
(77 明智町)	458	71	387	-	-	-	424	71	353	10	-	10	-
	-	-	-	-	-	-	-	-	-	-	-	-	-
(78 串原村)	629	195	434	-	-	-	612	195	417	17	-	17	-
	11	-	11	-	-	-	4	-	4	-	-	-	-
(79 上矢作町)	6,531	4,100	2,431	901	-	901	5,560	4,076	1,484	40	-	40	-
	2,156	1,543	613	-	-	-	429	-	429	2	-	2	226
下 呂	34,687	21,614	13,073	26,378	20,935	5,443	7,232	679	6,553	636	-	636	152
	2,156	1,543	613	-	-	-	429	-	429	2	-	2	226
下 呂 市	34,687	21,614	13,073	26,378	20,935	5,443	7,232	679	6,553	636	-	636	152
	4	-	4	-	-	-	-	-	-	2	-	2	-
(80 萩原町)	3,745	1,466	2,279	2,470	1,240	1,230	1,188	226	962	60	-	60	-
	1,719	1,290	429	-	-	-	429	-	429	-	-	-	-
(81 小坂町)	18,734	15,399	3,335	17,163	15,089	2,074	1,319	310	1,009	232	-	232	-
	239	223	16	-	-	-	-	-	-	-	-	-	223
(82 下呂町)	4,597	1,854	2,743	2,218	1,753	465	2,015	101	1,914	236	-	236	113
	85	-	85	-	-	-	-	-	-	-	-	-	-
(83 金山町)	3,398	225	3,173	1,290	191	1,099	1,761	34	1,727	81	-	81	39
	109	30	79	-	-	-	-	-	-	-	-	-	3
(84 馬瀬村)	4,213	2,670	1,543	3,237	2,662	575	949	8	941	27	-	27	-
	7,820	6,078	1,742	-	-	-	290	-	290	4	-	4	165
飛 驒	192,025	115,325	76,700	143,245	90,429	52,816	45,561	24,794	20,767	1,823	-	1,823	142
	2,956	1,552	1,404	-	-	-	273	-	273	2	-	2	165
高 山 市	119,159	81,102	38,057	101,134	71,858	29,276	16,798	9,244	7,554	773	-	773	115
	9	-	9	-	-	-	-	-	-	-	-	-	-
(85 高山市)	2,586	-	2,586	1,368	-	1,368	1,060	-	1,060	39	-	39	49
	1,461	793	668	-	-	-	42	-	42	-	-	-	-
(86 丹生川村)	9,770	4,441	5,329	8,440	4,159	4,281	1,233	282	951	57	-	57	-
	205	-	205	-	-	-	-	-	-	2	-	2	-
(87 清見村)	20,697	13,195	7,502	19,489	13,155	6,334	1,106	40	1,066	64	-	64	-
	13	-	13	-	-	-	-	-	-	-	-	-	-
(88 莊川村)	23,029	17,092	5,937	22,571	17,092	5,479	396	-	396	15	-	15	-
	-	-	-	-	-	-	-	-	-	-	-	-	-
(90 宮村)	3,352	1,534	1,818	3,277	1,534	1,743	70	-	70	5	-	5	-
	-	-	-	-	-	-	-	-	-	-	-	-	-
(91 久々野町)	3,274	1,349	1,925	2,832	1,349	1,483	404	-	404	30	-	30	-
	511	347	164	-	-	-	-	-	-	-	-	-	-
(92 朝日村)	9,108	7,964	1,144	8,379	7,763	616	618	201	417	31	-	31	66
	428	337	91	-	-	-	-	-	-	-	-	-	120
(93 高根村)	12,897	9,804	3,093	10,481	8,862	1,619	2,269	942	1,327	86	-	86	-
	23	-	23	-	-	-	-	-	-	-	-	-	-
(95 国府町)	2,642	482	2,160	2,232	482	1,750	367	-	367	18	-	18	-
	306	75	231	-	-	-	231	-	231	-	-	-	45
(99 上宝村)	31,804	25,241	6,563	22,065	17,462	4,603	9,275	7,779	1,496	428	-	428	-
	68	-	68	-	-	-	17	-	17	-	-	-	-
飛 驒 市	44,536	17,039	27,497	34,515	16,557	17,958	8,350	391	7,959	995	-	995	27
	10	-	10	-	-	-	-	-	-	-	-	-	-
(94 古川町)	2,281	286	1,995	1,682	273	1,409	466	13	453	101	-	101	-
	19	-	19	-	-	-	17	-	17	-	-	-	-
(96 河合村)	12,282	4,855	7,427	10,691	4,845	5,846	1,390	10	1,380	149	-	149	-
	-	-	-	-	-	-	-	-	-	-	-	-	-
(97 宮川村)	13,950	4,401	9,549	9,885	4,091	5,794	3,512	310	3,202	213	-	213	12
	39	-	39	-	-	-	-	-	-	-	-	-	-
(98 神岡町)	16,023	7,497	8,526	12,257	7,348	4,909	2,982	58	2,924	532	-	532	15
	4,796	4,526	270	-	-	-	-	-	-	2	-	2	-
大 野 郡	28,330	17,184	11,146	7,596	2,014	5,582	20,413	15,159	5,254	55	-	55	-
	4,796	4,526	270	-	-	-	-	-	-	2	-	2	-
89 白 川 村	28,330	17,184	11,146	7,596	2,014	5,582	20,413	15,159	5,254	55	-	55	-

〔資料〕 県治山課調べ

〔注〕 兼種保安林(2つ以上の目的を達成するための保安林)については、保安林の種類に順序に従い上位の保安林としてその面積を計上し、下段に記載した。なお、これによって面積が計上されないこととなる他方の保安林種の欄には、その面積を上段に外書きした。

例:岐阜市 保健保安林 総数
 上段421…上位の兼種保安林(水源かん養等)の欄で計上されている保安林
 下段555…(岐阜市保健保安林合計976)-(上段421)=555

単位：面積(ha)

防備保安林		なだれ防止保安林			落石防止保安林			保健保安林			風致保安林			魚つき保安林			市町
国有林	民有林	総数	国有林	民有林	総数	国有林	民有林	総数	国有林	民有林	総数	国有林	民有林	総数	国有林	民有林	村名
-	-	-	-	-	-	-	-	694	178	516	-	-	-	7	-	7	
-	69	-	-	-	34	24	10	73	-	73	-	-	-	-	-	-	惠那
-	39	-	-	-	1	-	1	674	158	516	-	-	-	-	-	-	
-	-	-	-	-	-	-	-	152	-	152	-	-	-	-	-	-	67
-	-	-	-	-	-	-	-	-	-	-	-	-	-	-	-	-	69
-	-	-	-	-	-	-	-	148	-	148	-	-	-	-	-	-	70
-	-	-	-	-	-	-	-	258	42	216	-	-	-	-	-	-	71
-	-	-	-	-	-	-	-	44	44	-	-	-	-	-	-	-	72
-	39	-	-	-	-	-	-	-	-	-	-	-	-	-	-	-	73
-	-	-	-	-	-	-	-	-	-	-	-	-	-	-	-	-	74
-	-	-	-	-	-	-	-	72	72	-	-	-	-	-	-	-	
-	30	-	-	-	33	24	9	20	20	-	-	-	-	7	-	7	
-	30	-	-	-	8	-	8	73	-	73	-	-	-	-	-	-	68
-	-	-	-	-	-	-	-	43	-	43	-	-	-	-	-	-	75
-	-	-	-	-	-	-	-	20	20	-	-	-	-	-	-	-	76
-	-	-	-	-	1	-	1	-	-	-	-	-	-	-	-	-	77
-	-	-	-	-	-	-	-	24	-	24	-	-	-	-	-	-	78
-	-	-	-	-	-	-	-	-	-	-	-	-	-	7	-	7	79
226	-	-	-	-	24	24	-	6	-	6	-	-	-	-	-	-	79
-	152	-	-	-	56	-	56	1,420	1,317	103	-	-	-	79	-	79	下呂
226	-	-	-	-	-	-	-	233	-	233	-	-	-	-	-	-	
-	152	-	-	-	56	-	56	1,420	1,317	103	-	-	-	79	-	79	
-	-	-	-	-	-	-	-	2	-	2	-	-	-	-	-	-	
-	-	-	-	-	18	-	18	9	-	9	-	-	-	-	-	-	80
-	-	-	-	-	-	-	-	1,290	1,290	-	-	-	-	-	-	-	81
223	-	-	-	-	20	-	20	-	-	-	-	-	-	-	-	-	82
-	113	-	-	-	15	-	15	16	-	16	-	-	-	-	-	-	82
-	39	-	-	-	-	-	-	85	-	85	-	-	-	-	-	-	83
3	-	-	-	-	3	-	3	224	-	224	-	-	-	-	-	-	83
-	-	-	-	-	-	-	-	27	27	-	-	-	-	79	-	79	84
165	-	2	-	2	-	-	-	7,359	5,913	1,446	-	-	-	-	-	-	
15	127	649	87	562	21	-	21	571	-	571	-	-	-	13	-	13	飛騨
165	-	-	-	-	-	-	-	2,516	1,387	1,129	-	-	-	-	-	-	
-	115	32	-	32	19	-	19	288	-	288	-	-	-	-	-	-	
-	-	-	-	-	-	-	-	9	-	9	-	-	-	-	-	-	
-	49	-	-	-	2	-	2	68	-	68	-	-	-	-	-	-	85
-	-	-	-	-	-	-	-	1,419	793	626	-	-	-	-	-	-	
-	-	-	-	-	5	-	5	35	-	35	-	-	-	-	-	-	86
-	-	-	-	-	-	-	-	203	-	203	-	-	-	-	-	-	
-	-	-	-	-	1	-	1	37	-	37	-	-	-	-	-	-	87
-	-	1	-	1	-	-	-	13	-	13	-	-	-	-	-	-	
-	-	-	-	-	-	-	-	46	-	46	-	-	-	-	-	-	88
-	-	-	-	-	-	-	-	-	-	-	-	-	-	-	-	-	90
-	-	-	-	-	-	-	-	8	-	8	-	-	-	-	-	-	91
-	-	-	-	-	-	-	-	511	347	164	-	-	-	-	-	-	
-	66	-	-	-	-	-	-	14	-	14	-	-	-	-	-	-	92
120	-	-	-	-	-	-	-	308	217	91	-	-	-	-	-	-	
-	-	-	-	-	-	-	-	61	-	61	-	-	-	-	-	-	93
-	-	-	-	-	-	-	-	23	-	23	-	-	-	-	-	-	
-	-	4	-	4	2	-	2	19	-	19	-	-	-	-	-	-	95
45	-	-	-	-	-	-	-	30	30	-	-	-	-	-	-	-	
-	-	27	-	27	9	-	9	-	-	-	-	-	-	-	-	-	99
-	2	-	-	2	-	-	-	49	-	49	-	-	-	-	-	-	
15	12	604	76	528	2	-	2	30	-	30	-	-	-	13	-	13	
-	-	-	-	-	-	-	-	10	-	10	-	-	-	-	-	-	
-	-	22	-	22	2	-	2	8	-	8	-	-	-	-	-	-	94
-	-	2	-	2	-	-	-	-	-	-	-	-	-	-	-	-	
-	-	52	-	52	-	-	-	-	-	-	-	-	-	-	-	-	96
-	12	304	-	304	-	-	-	11	-	11	-	-	-	13	-	13	97
-	-	-	-	-	-	-	-	39	-	39	-	-	-	-	-	-	
15	-	226	76	150	-	-	-	11	-	11	-	-	-	-	-	-	98
-	-	-	-	-	-	-	-	4,794	4,526	268	-	-	-	-	-	-	
-	-	13	11	2	-	-	-	253	-	253	-	-	-	-	-	-	
-	-	-	-	-	-	-	-	4,794	4,526	268	-	-	-	-	-	-	
-	-	13	11	2	-	-	-	253	-	253	-	-	-	-	-	-	89

15. 林地開発・保安林指定の解除

(1) 林地開発許可の新規許可状況

単位：件数(件)面積(ha)

開発の目的 ・年度	合計		工場・事業場用地の造成		住宅用地の造成		別荘地の造成		ゴルフ場の設置		レジャー施設の設置		土石の採掘		道路の新設・改築		その他	
	件数	面積	件数	面積	件数	面積	件数	面積	件数	面積	件数	面積	件数	面積	件数	面積	件数	面積
平成24年度	5	15	2	7	—	—	—	—	—	—	—	—	2	6	—	—	1	2
平成25年度	7	13	2	3	—	—	—	—	—	—	—	—	—	—	4	7	1	3
平成26年度	10	34	5	19	—	—	—	—	—	—	—	—	1	3	2	4	2	8
平成27年度	8	32	5	22	1	7	—	—	—	—	—	—	1	1	1	2	—	—
平成28年度	6	12	4	9	—	—	—	—	—	—	—	—	—	—	—	—	2	3

〔資料〕 県治山課調べ

〔注〕 開発行為に係る森林面積が1haを超えるものが対象。

(2) 保安林指定の解除状況（民有林）

単位：件数(件)面積(ha)

申請事由・年度	区分	合計	指定理由の消滅（法第26条第1項関係）							公益上の理由（法第26条第2項関係）								
			計	養護施設用地	観光体育休用地	住宅・建物等用地	工場等用地	農業用地	土砂等採掘用地	その他	計	林道用地	その他の道路用地	建物・施設等用地	施設設置用地	送電通用地	ダム・利水等用地	公団事業等用地
平成24年度	件数	13	4	—	1	—	—	1	2	9	—	8	1	—	—	—	—	—
	面積	4	0	—	0	—	—	0	0	4	—	4	0	—	—	—	—	—
平成25年度	件数	6	—	—	—	—	—	—	—	6	—	3	—	—	—	—	—	3
	面積	3	—	—	—	—	—	—	—	3	—	1	—	—	—	—	—	2
平成26年度	件数	31	17	—	1	1	—	—	15	14	—	11	1	—	2	—	—	
	面積	25	8	—	0	1	—	—	7	17	—	2	1	—	14	—	—	
平成27年度	件数	22	10	—	1	1	1	—	7	12	—	11	—	—	—	—	—	1
	面積	10	4	—	1	1	0	—	2	6	—	6	—	—	—	—	—	0
平成28年度	件数	14	8	—	4	—	—	—	4	6	—	3	1	1	—	—	—	1
	面積	6	1	—	0	—	—	—	1	5	—	1	0	4	—	—	—	0

〔資料〕 県治山課調べ

16. 自然保護

(1) 岐阜県の自然植生と植生自然度

自植然生	<p>本県は、日本列島のほぼ中央に位置しており、海拔 0m の平野から 3,000m を超える山岳地帯、また太平洋と日本海の分水嶺を擁している。そのため、複雑な地形や気候の影響を受け、貴重な植物が分布し、注目すべき植生が成立している。</p> <p>また、標高が高くなるにつれて、暖かい地方の植物社会からしだいに寒い地方に見られる植物社会に変化する現象が見られる。これを「植生の垂直分布」といい、例えば北海道の低山で見られる植生を、本県では高い山に登ると見ることができる。県内ではおおむね 500~600m 以下に常緑広葉樹林（暖帯）、1,600m まで落葉広葉樹林（冷温帯）、2,500m まで針葉樹林（亜寒帯）、2,500m 以上に高山植生が成立している。</p>				
	区分	内容	植生自然度	区分基準	分布率 (%)
	V	ブナ林等の自然林か自然の草原（自然植生）及び貴重な植生	10	高山ハイデ、風衝草原、自然草原等、自然植生のち単層の植物社会を形成する地区	0.9
			9	エゾマツ・トドマツ群集、ブナ群集等自然植生のうち多層の植物社会を形成する地区	14.0
	IV	自然植生が改変されたあとに成立するミズナラ林、コナラ林等の二次林	8	ブナ・ミズナラ再生林、シイ・カシ萌芽林等代償植生であっても、特に自然植生に近い地区	8.4
			7	クリーミズナラ群落、クスギコナラ群落等、一般には二次林と呼ばれる代償植生地区	27.2
	III	スギやヒノキなどの植林地と自然植生が改変されたあとに成立するススキ等の二次草原	6	常緑針葉樹、落葉針葉樹、常緑広葉樹等の植林地	27.5
			5	ササ群落、ススキ群落等の背丈の高い草原	0.4
			4	シバ群落等の背丈の低い草原	3.9
	II	水田、畑、果樹園などの農耕地	3	果樹園、桑畑、茶畑、苗圃等の樹園地	0.6
2			畑地、水田等の耕作地、緑の多い住宅地	11.1	
I	市街地、集落、造成地	1	市街地、造成地等の植生のほとんど残存しない地区	4.4	

〔資料〕 県環境企画課調べ

〔注〕 自然環境保全基礎調査（環境庁、第4回 1996）による。

(2) 絶滅のおそれのある野生生物種

① 植物 (553種)

カテゴリー	種名
絶滅危惧Ⅰ類 (243種)	<p>ヒメスギラン、エゾノヒメクラマゴケ、ヒモカズラ、ミズニラ、イヌスギナ、コハナヤスリ、チチブホラゴケ、ミカワコケシノブ、ヒメムカゴシダ、タキミシダ、マツザカシダ、ヒメイトラノオ、トキワトランノオ、イチョウシダ、アオガネシダ、トキワシダ、ナンタイシダ、メヤブソテツ、サクライカグマ、アスカイノデ、ヒロハナライシダ、ホソバショリマ、ヨコグラヒメワラビ、ツクシイヌワラビ、シマイヌワラビ、ウラボシノコギリシダ、ナヨシダ、シマシロヤマシダ、イヨクジャク、エビラシダ、クラガリシダ、デンジソウ、サンショウモ、ヒメイタビ、ミヤコミズ、ホザキヤドリギ、ノダイオウ、マダイオウ、コバノミミナグサ、タガソデソウ、ワダソウ、ヒゲネワチガイソウ、ピランジ、イブキトリカブト、レンゲショウマ、サバノオ、ハコネシロカネソウ、オキナグサ、ハイキンボウゲ、オオバメギ、オニバス、オグラコウホネ、ヒメコウホネ、マルバウマノスズクサ、タンザワウマノスズクサ、オサバグサ、イワハタザオ、シコクハタザオ、ミツパコンロンソウ、エゾハタザオ、コイヌガラシ、キバナハタザオ、ベンケイソウ、イワレンゲ、トノウネコノメ、フキユキノシタ、チョウセンキンミズヒキ、イワキンバイ、ヒロハノカワラサイコ、マメナシ、キノキイチゴ、サナギイチゴ、ミソナオシ、ヒメフウロ、ヒトツバハギ、ヒナノキンチャク、エンシュウツリフネソウ、ミヤマクマヤナギ、ヨコグラノキ、クロカンバ、クロツバ、ウスバスマレ、ヒゴスマレ、サクラスマレ、イブキスマレ、シロスマレ、ヒメビシ、コオニビシ、エゾアカバナ、オグラノフサモ、タチモ、ウラジロウコギ、コイチャクソウ、ジンヨウイチヤクソウ、ヒメジャクナゲ、オオバツツジ、イワツツジ、サクラソウ、クモイコザクラ、ハナイカリ、コケリンドウ、チチブリンドウ、ホソバツリンドウ、イヌセンブリ、ヒメシロアサザ、ガガブタ、アサザ、チョウジソウ、クサタチバナ、フナバラソウ、クサナギオゴケ、ジュズネノキ、カギカズラ、オオルリソウ、ムラサキ、クマツヅラ、オウギカズラ、タチキランソウ、ツルカコソウ、シモバシラ、キセワタ、ミソガワソウ、ミズネコノオ、ミズトラノオ、ミヤマナミキ、エゾナミキ、ヤマホオズキ、イブキゴメグサ、イナコゴメグサ、トモエシオガマ、セリゴマ、ヒキヨモギ、スズカケソウ、ヤマウツボ、オニク、イイタカムシトリスミレ、ミカワタヌキモ、ヒメタヌキモ、ヒメミミカキグサ、イヌタヌキモ、カノコソウ、ミカワマツムシソウ、ヤチシャジン、センボンギク、ハコネギク、オニアザミ、イナベアザミ、ヒゴタイ、ホソバムカシヨモギ、タカサゴソウ、ホソバニガナ、カワラニガナ、ミコシギク、ハンカイソウ、オオニガナ、ネコヤマヒゴタイ、ヒメヒゴタイ、オナモミ、スブタ、トチカガミ、ミズオオバコ、ヒルムシロ、ムサシモ、サガミトリゲモ、イトトリゲモ、イバラモ、オオトリゲモ、ホンゴウソウ、ヒロハノアマナ、ステゴビル、ミノシライトソウ、ミノコバイモ、ヤマユリ、ホソバノアマナ、サクライソウ、ヒメイズイ、ハコネハナゼキショウ、マルバサンキライ、カエデコロ、ミズアオイ、シロジャクジョウ、ヒロハノコウガイゼキショウ、コゴメカゼクサ、ウンヌケ、ヤマトボシガラ、ハイドジョウツナギ、マイヅルテンナンショウ、イナヒロハテンナンショウ、ハリノキテンナンショウ、ユモトマムシグサ、ミクリ、アワボスゲ、ケタガネソウ、タマツリスゲ、オオタマツリスゲ、ニッコウハリスゲ、センダイスゲ、ヌカスゲ、ホソバオゼヌマスゲ、ヒカゲハリスゲ、オオカサスゲ、ツルカミカワスゲ、ユキグニハリスゲ、オオアゼスゲ、カガシラ、トネテンツキ、イガクサ、ヒナラン、イワチドリ、クソエビネ、ナツエビネ、サルメンエビネ、ヒメノヤガラ、ニョホウチドリ、トケンラン、マヤラン、クマガイソウ、セッコク、サワラン、カモメラン、ベニシスラン、シスラン、ミズトンボ、ムヨウラン、キイムヨウラン、フガクズムシソウ、セイタカスズムシソウ、スズムシソウ、ホザキイチヨウラン、サギソウ、イイヌママカゴ、ツレサギソウ、マイサギソウ、ハシナガヤマサギソウ、ミヤマチドリ、トキソウ、ヤマトキソウ、ヒナチドリ、ウチヨウラン、クモラン、ハクウンラン、ヤクシマヒメアリドオシラン、キバナノショウキラン</p>

(2) 絶滅のおそれのある野生生物種 (続き)

① 植 物 (続き)

絶滅危惧Ⅱ類 (167種)	スギラン、ヤチスギラン、ヒロハハナヤスリ、タカサゴキジノオ、ハコネシダ、ナカミシシラン、ナチシダ、オクタマシダ、ミドリカナワラビ、オワセベニシダ、ナガバノイタチシダ、チャボイノデ、ツクシヤワラシダ、キタノミヤマシダ、ウサギシダ、ヤノネシダ、ミヤマウラボシ、アオネカズラ、イワオモダカ、オオクボシダ、コマイワヤナギ、ナラガシワ、サンショウソウ、ミヤマミズ、ミヤマツチトリモチ、ヤナギヌカボ、コギシギシ、アオハコベ、シデコブシ、チョウセンゴミシ、イヌガシ、カワチブシ、キヨミトリカブト、レイジンソウ、アズマレイジンソウ、タカネトリカブト、ミチノクフクジュソウ、フクジュソウ、サンリンソウ、エンコウソウ、コバノリュウキンカ、カザグルマ、アズマシロカネソウ、セツブンソウ、ミスミソウ、バイカモ、オトコゼリ、キンバイソウ、ヘビノボラズ、ミヤマアオイ、ヤマシャクヤク、ヒメオトギリ、イシモチソウ、ナガミノツルキケマン、スズシロソウ、アオペンケイ、ミカワショウマ、キバナハナネコノメ、タキミチャルメルソウ、オオシラヒゲソウ、タコノアシ、ヤシヤビシャク、トガスグリ、エゾノコリンゴ、ミヤマモミジイチゴ、アイズシモツケ、フジキ、ミヤマタニワタシ、クサフジ、オオヤマカタバミ、エゾフウロ、ノウルシ、シナノタイゲキ、カキノハグサ、ヒナノカンザシ、ホソエカエデ、カジカエデ、ハナノキ、ホナガクマヤナギ、コショウノキ、マメグミ、シコクスミレ、キソガワシシウド、ホタルサイコ、ドクゼリ、セリモドキ、ハナウド、ナンカイヒメイワカガミ、キョウマルシャクナゲ、チョウジコメツツジ、イワザクラ、ヒトツバタゴ、アイナエ、ミツガシワ、ホソバオオアリドオシ、イナモリソウ、エゾムラサキ、セキヤノアキチヨウジ、ダンドタムラソウ、アオホオズキ、オオアブノメ、ミカワシオガマ、オオヒキヨモギ、イヌノフグリ、ナンバンギセル、オオナンバンギセル、ハクサンオオバコ、リンネソウ、ヤブウツギ、イワツクバネウツギ、オケラ、コイブキアザミ、モリアザミ、リョウノウアザミ、アキノハハコグサ、ヤナギタンポポ、カセンソウ、オカオグルマ、ヤナギスズタ、コウガイモ、ホロムイソウ、イトモ、ソクシンラン、キイイトラッキョウ、ヒメニラ、ギョウジャニンニク、キジカクシ、コシノコバイモ、キバナノアマナ、ミカワバイケイソウ、カキツバタ、ヒナノシャクジョウ、シラタマホシクサ、クロホシクサ、ヌカカゼクサ、ウンヌケモドキ、イブキトボシガラ、イブキソモソモ、ムカゴツヅリ、ヒゲシバ、ホソバテンナンショウ、カミコウチテンナンショウ、キンダムムシグサ、ヒトツバテンナンショウ、ウキヤガラ、クロヒナスゲ、ホソバヒカゲスゲ、ウマスゲ、オオアオスゲ、コアゼテンツキ、シズイ、マツカサススキ、ミカワシンジュガヤ、ハナミョウガ、エビネ、ユウシュンラン、キンラン、ササバギンラン、ハクサンチドリ、マツラン、ホクリクムヨウラン、エンシュウムヨウラン、ヒメフタバラン、ヨウラクラン、ヒロハトンボソウ、ミズチドリ、ショウキラン
準絶滅危惧 (109種)	ヤマハナワラビ、ナガホノナツノハナワラビ、カミガモシダ、クルマシダ、イヌチャセンシダ、ホソバカナワラビ、ミヤコヤブソツテ、ナチクジャク、タカネサトメシダ、イワヤシダ、サクラバハノキ、フモトミズナラ、コミヤマミズ、マツグミ、ウナギツカミ、ホソバノウナギツカミ、ナガバノウナギツカミ、サデクサ、ヌカボタデ、ホソバイヌタデ、シラオイハコベ、ヤマハコベ、オオヤマレンゲ、ヒツジグサ、マツモ、トウカイコモウセンゴケ、キケマン、ヤマブキソウ、イブキハタザオ、ツメレンゲ、チシマネコノメソウ、アカヒダボタン、ギンバイソウ、ヤワタソウ、ザリコミ、シラヒゲソウ、コキンバイ、カワラサイコ、エチゴキジムシロ、ツルキンバイ、クロイチゴ、カライトソウ、ミヤマワレモコウ、イブキシモツケ、モメンヅル、イヌハギ、マキエハギ、ツルフジバカマ、ヨツバハギ、ピッチュウフウロ、テツカエデ、イワウメツル、ゴキツル、エゾミソハギ、ミズユキノシタ、ヤマトグサ、イブキボウフウ、シャクジョウソウ、ミカワツツジ、カラタチバナ、クリンソウ、ハシドイ、ツルガシワ、スズサイコ、ホタルカズラ、マネキグサ、ヒメナミキ、ホナガタツナミソウ、シソクサ、オミナエシ、コキンレイカ、マツムシソウ、キキョウ、ノゴギリソウ、フジバカマ、スイラン、ミズギク、ヤマタイミンガサ、ニシノヤマタイミンガサ、ユウスゲ、コオニユリ、イワショウブ、ヒメシャガ、ホソイ、ヒメコヌカグサ、ヒナザサ、セイタカヨシ、ミヤマアブラススキ、オオアブラススキ、オキナワジュズスゲ、ニイタカスゲ、チャイトスゲ、ケシンジュガヤ、オオシロガヤツリ、マネキンジュガヤ、コシンジュガヤ、マメツタラン、ムギラン、ギンラン、アオチドリ、ツチアケビ、イチヨウラン、カキラン、アキザキヤツシロラン、ノビネチドリ、アオフタバラン、コケイラン、ジンバイソウ、ヤマサギソウ
情報不足 (34種)	コウザキシダ、アカウキクサ、オオアカウキクサ、チョウセンミネバリ、ヤエガワカンバ、シリブカガシ、カシワ、クヌギ、ヒメタデ、ヌマダイオウ、マンセンカラマツ、シキンカラマツ、ベニバナヤマシャクヤク、ヤマナシ、イワテヤマナシ (ミチノクナシ)、ナガボナツハゼ、シオジ、マメダオシ、ルリトラノオ、キヨスミウツボ、カワラニンジン、コバノヒルムシロ、エゾヌカボ、タチネズミガヤ、アオイチゴツナギ、チャシバズグサ、キンセイラン、モイワラン、ホテイアツモリ、アツモリソウ、エゾスズラン、ツリシユスラン、ギボウシラン、クモイジガバチ

② ほ乳類 (22種)

カテゴリー	種 名
絶滅危惧Ⅰ類 (7種)	クロホオヒゲコウモリ、ノレンコウモリ、モリアブラコウモリ、クビワコウモリ、ヤマコウモリ、ヒナコウモリ、チチブコウモリ
絶滅危惧Ⅱ類 (6種)	ヒメホオヒゲコウモリ、カグヤコウモリ、ユビナガコウモリ、テングコウモリ、コテングコウモリ、オコジョ
準絶滅危惧 (8種)	ウサギコウモリ、ホンドモモンガ、ヤマネ、ヤチネズミ、カヤネズミ、アズミトガリネズミ、トガリネズミ、ミズラモグラ
情報不足 (1種)	ヒメヒミズ

③ 鳥 類 (41種)

カテゴリー	種 名
絶滅危惧Ⅰ類 (5種)	イヌワシ、ライチョウ、ブッポウソウ、チゴモズ、アカモズ
絶滅危惧Ⅱ類 (7種)	ヨシゴイ、ミゾゴイ、クマタカ、ヒクイナ、オオジシギ、コアジサシ、コノハズク
準絶滅危惧 (21種)	カイツブリ、オシドリ、ハチクマ、オオタカ、ハイタカ、サシバ、ハヤブサ、ヤマドリ、タマシギ、シロチドリ、アオバズク、フクロウ、ヨタカ、ヤマセミ、アカショウビン、サンショウクイ、センダイムシクイ、コサメビタキ、サンコウチョウ、ホオアカ、ノジコ
情報不足 (8種)	ツミ、アオバト、オオコノハズク、ハリオアマツバメ、マミジロ、トラツグミ、キバシリ、クロジ

(2) 絶滅のおそれのある野生生物種 (続き)

④ 両生類・爬虫類 (14種)

カテゴリー	種名
絶滅危惧Ⅰ類 (2種)	カスミサンショウウオ、ハクバサンショウウオ
絶滅危惧Ⅱ類 (4種)	クロサンショウウオ、コガタブチサンショウウオ、オオサンショウウオ、ナゴヤダルマガエル
準絶滅危惧 (4種)	ヒダサンショウウオ、ナガレヒキガエル、ニホンアカガエル、ニホンイシガメ
情報不足 (4種)	ナガレタゴガエル、モリアオガエル、クサガメ、ニホンスッポン

⑤ 魚類 (31種)

カテゴリー	種名
絶滅危惧Ⅰ類 (8種)	イチモンジタナゴ、イタセンバラ、シロヒレタビラ、カワバタモロコ、ウシモツゴ、デメモロコ、ネコギギ、ハリヨ
絶滅危惧Ⅱ類 (5種)	スナヤツメ北方種、シラウオ、クルマサヨリ、カマキリ (アユカケ)、カジカ小卵型
準絶滅危惧 (14種)	スナヤツメ南方種、ヤリタナゴ、アブラボテ、ヌマムツ、イトモロコ、ホトケドジョウ、サツキマス (アマゴ)、スズキ、ドンコ、ビリンゴ、マハゼ、アシシロハゼ、トウカイヨシノボリ、チチブ
情報不足 (4種)	ツチフキ、サクラマス (ヤマメ)、カワアナゴ、オオヨシノボリ

⑥ 昆虫類 (170種)

カテゴリー	種名
絶滅 (4種)	シルビアシジミ、ヒョウモンチョウ、オオウラギンヒョウモン、ヒョウモンモドキ
絶滅危惧Ⅰ類 (28種)	コバネアオイトトンボ、ベッコウトンボ、マダラナニワトンボ、オオキトンボ、カワラハンミョウ、ギフムカシゲンゴロウ、ゲンゴロウ、コガタノゲンゴロウ、スジゲンゴロウ、シナノエンマコガネ、ヤマトエンマコガネ、キモンエンマコガネ、マルエンマコガネ、クロモンマゴソコガネ、ホシチャバネセセリ、アカセセリ、チャマダラセセリ、ヒメギフチョウ、ヤマキチョウ、ヒメシロチョウ、クロミドリシジミ、アサマシジミ、ゴマシジミ、クワツバメシジミ、ヒメヒカゲ、クロヒカゲモドキ、ウラナミジャノメ、オンタケクロヨトウ
絶滅危惧Ⅱ類 (28種)	ベニイトトンボ、アオヤンマ、タガメ、ヒメタイコウチ、ホソハンミョウ、オオヒョウタンゴミムシ、オオクワガタ、ヒダオオクワガタオサムシ、オオチャイロハナムグリ、コクロオバボタル、オオメツツシンクイ、フタスジカタビロハナカミキリ、キベリカタビロハナカミキリ、オニホソコバネカミキリ、タカネキマダラセセリ、ミヤマモンキチョウ、ツマグロキチョウ、ハヤシミドリシジミ、ミヤマシジミ、ミドリシジミ、クロシジミ、ムモンアカシジミ、キマダラルリツバメ、ミヤマカラスシジミ、カラスシジミ、オオヒカゲ、タカネヒカゲ、タカネモンヤガ
準絶滅危惧 (77種)	ムスジイトトンボ、エジイトトンボ、ルリイトトンボ、グンバイトンボ、アオハダトンボ、ホンサナエ、ナゴヤサナエ、カラカネトンボ、トラフトンボ、キイロヤマトンボ、ハネビロエゾトンボ、マイコアカネ、ヒメハルゼミ、マガタマハンミョウ、ヤマトモンシデムシ、アカマダラコガネ、ヒゲコメツキダマシ、ミイロムネビロオオキノコ、ダイヤモンドトウ、ヒイロホソナガクチキ、オオツツホソナガクチキ、オオオビハナノミ、ベーツヒラタカミキリ、トホシハナカミキリ、カラフトホソコバネカミキリ、コトラカミキリ、トラフカミキリ、セダカコブヤハズカミキリ、ヨコヤマヒゲナガカミキリ、タニグチコブヤハズカミキリ、カツラネクイハムシ、スタックゾウムシ、ムネビロイネゾウムシ、ノヒラツツキクイゾウムシ、オオギンズジコウモリ、ギンイチモンジセセリ、ミヤマチャバネセセリ、スジグロチャバネセセリ、ヘリグロチャバネセセリ、ギフチョウ、クモマツマキチョウ、キリシマミドリシジミ、オオゴマシジミ、ヒメシジミ、フジミドリシジミ、コヒオドシ、ウラギンズジヒョウモン、オオイチモンジ、コヒョウモンモドキ、フタスジチョウ、クモマベニヒカゲ、ベニヒカゲ、キマダラモドキ、ウチジロナミシヤク、サザナミナミシヤク、アルプスカバナミシヤク、ソウウンクロオビナミシヤク、スゲドクガ、アルプスギンウワバ、ホッキョクモンヤガ、アルプスヤガ、ヤツガダケヤガ、ナカトビヤガ、クモマウスグロヤガ、ダイセツヤガ、タカネハイイロヨトウ、イセキリガ、タカネヨトウ、ヤヒコカラスヨトウ、アルプスヨトウ、エチゴハガタヨトウ、オオチャバネヨトウ、シラユキコヤガ、ナマリキシタバ、カバフキシタバ、イワアツバ、オオキイロアツバ
情報不足 (33種)	フタスジサナエ、オグマサナエ、ネアカヨシヤンマ、マルタンヤンマ、キスジホソクロコメツキ、ヒダウスカバイロコメツキ、キボシヒゲトコメツキ、シリグロオオキノコ、オオズカミキリモドキ、ヨツボシカミキリ、タキグチモモトホソカミキリ、ゴマフツツガ、ハイイロボクトウ、ルリイロスカシクロバ、モウセンゴケトリバ、チョウセントガリバ、カバシヤク、シロオビコバネナミシヤク、クワトゲエダシヤク、タケウチエダシヤク、ギンボシスズメ、イブキスズメ、キテンエグリシヤチホコ (コクシエグリシヤチホコ)、カバイロシヤチホコ、ヒメキシタヒトリ、カギモンキリガ、アオモンギンセダカモクメ、ミヤマセダカモクメ、ガマヨトウ、キスジウスキヨトウ、ヌマベウスキヨトウ、エゾスジヨトウ、ヤンコウスキーキリガ

(2) 絶滅のおそれのある野生生物種 (続き)

⑦ 貝 類 (52種)

カテゴリー	種 名
絶滅危惧Ⅰ類 (6種)	オバエボシガイ、カワネジガイ、クロダアツクチムシオイガイ、ホラアナゴマオカチグサガイ、ヤコビマイマイ、ヨコハマシジラガイ
絶滅危惧Ⅱ類 (14種)	イシガイ、カタハガイ、カワシンジュガイ、キョウトギセル、クチマガリスナガイ、ココロマイマイ、シリボソギセル、トンガリササノハガイ、ハクサンマイマイ、ベニゴマオカタニシ、マツカサガイ、マメタニシ、ミカドギセル、ヤママメタニシ
準絶滅危惧 (14種)	オカノマイマイ、オクガタギセル、カンムリレンズガイ、クロダカワニナ、ケハダヒロウドマイマイ、コシタカコベソマイマイ、ゴマオカタニシ、シリオレギセル、トノサマガセル、ナミマイマイ、ヒルゲンドルフマイマイ、マシジミ、マルタニシ、ヤマタカマイマイ
情報不足 (18種)	イビヒロウドマイマイ、イブキムシオイガイ、イボイボナメクジ、オオコウラナメクジ、カラスガイ、カンムリケマイマイ、スジキビ、タカキビ、トウカイヤマトガイ、ニホンマメシジミ、ハイイロマメシジミ、ヒメマルマメタニシ、ホソヒメギセル、マメシジミ、ミドリベッコウ、ミノベッコウ、ヤマコウラナメクジ、レンズガイ

[資料] 県環境企画課調べ

[注] 植物：岐阜県の絶滅のおそれのある野生生物 (植物編) 改訂版－岐阜県レッドデータブック (植物編) 改訂版－ (岐阜県：平成26年3月発行) による。
動物：岐阜県の絶滅のおそれのある野生生物 (動物編) 改訂版－岐阜県レッドデータブック (動物編) 改訂版－ (岐阜県：平成22年8月発行) による。

◎ 岐阜県レッドデータブックにおけるカテゴリーの定義

岐阜県カテゴリー	基本概念	要 件
絶滅	県内では、既に絶滅したと考えられる種	過去に県内に生息したことが確認されており、飼育・栽培下を含め、県内では過去50年の間に絶滅したと考えられる種
野生絶滅	県内において、飼育・栽培下でのみ存続している種	過去に県内に生息したことが確認されており、飼育・栽培下では存続しているが、県内において過去50年の間に野生では絶滅したと考えられる種
絶滅危惧Ⅰ類	県内において、絶滅の危機に瀕している種	現在の状態をもたらした圧迫要因が引き続き作用する場合、野生での存続が困難なもの
絶滅危惧Ⅱ類	県内において、絶滅の危険が増大している種	現在の状態をもたらした圧迫要因が引き続き作用する場合、近い将来「絶滅危惧Ⅰ類」のランクに移行することが確実と考えられるもの
準絶滅危惧	県内において、存続基盤が脆弱な種	現時点での絶滅危険度は小さいが、生息条件の変化によっては「絶滅危惧」として上位ランクに移行する要素を有するもの
情報不足	県内において、評価するだけの情報が不足している種	環境条件の変化によって、容易に絶滅危惧のカテゴリーに移行しうる属性を有しているが、生息状況をはじめとして、ランクを判定するに足る情報が得られていない種。

[参考] 県では、平成15年3月19日、県民共通の財産である絶滅のおそれのある野生生物を次次に引き継ぐため、希少野生生物を保護し、その絶滅を防止することを目的として、「岐阜県希少野生生物保護条例」を制定した。

さらに、条例に基づき平成15年11月11日、県全域で捕獲、採取、殺傷又は損傷を禁止する指定希少野生生物16種の指定とその生育生息環境を保護する保護区4箇所を設定した。また、平成17年3月4日には、保護区1箇所を追加指定した。

- ・ 指定希少野生生物 16種
 - (両生類) 1種 ハクハシショウウオ
 - (魚 類) 2種 ウシメコ、ハリヨ
 - (植 物) 13種 ミカシオガマ、ミソライソウ、サライソウ、チノクワヅユウ、フクヅユウ、オキナグサ、セツブソウ、サライソウ、ミコバネ、サルメヒネ、クマガイソウ、セッコク、ウチヨラン
- ・ 指定希少野生生物保護区 5箇所
 - ① 西之川町ハリヨ指定希少野生生物保護区 (大垣市)
 - ② 加賀野ハリヨ指定希少野生生物保護区 (大垣市)
 - ③ 八幡ハリヨ指定希少野生生物保護区 (揖斐郡池田町)
 - ④ 津屋ハリヨ指定希少野生生物保護区 (海津市)
 - ⑤ 明谷ハリヨ指定希少野生生物保護区 (本巣市)

(3) 自然環境保全地域等の指定状況

単位：面積(ha)

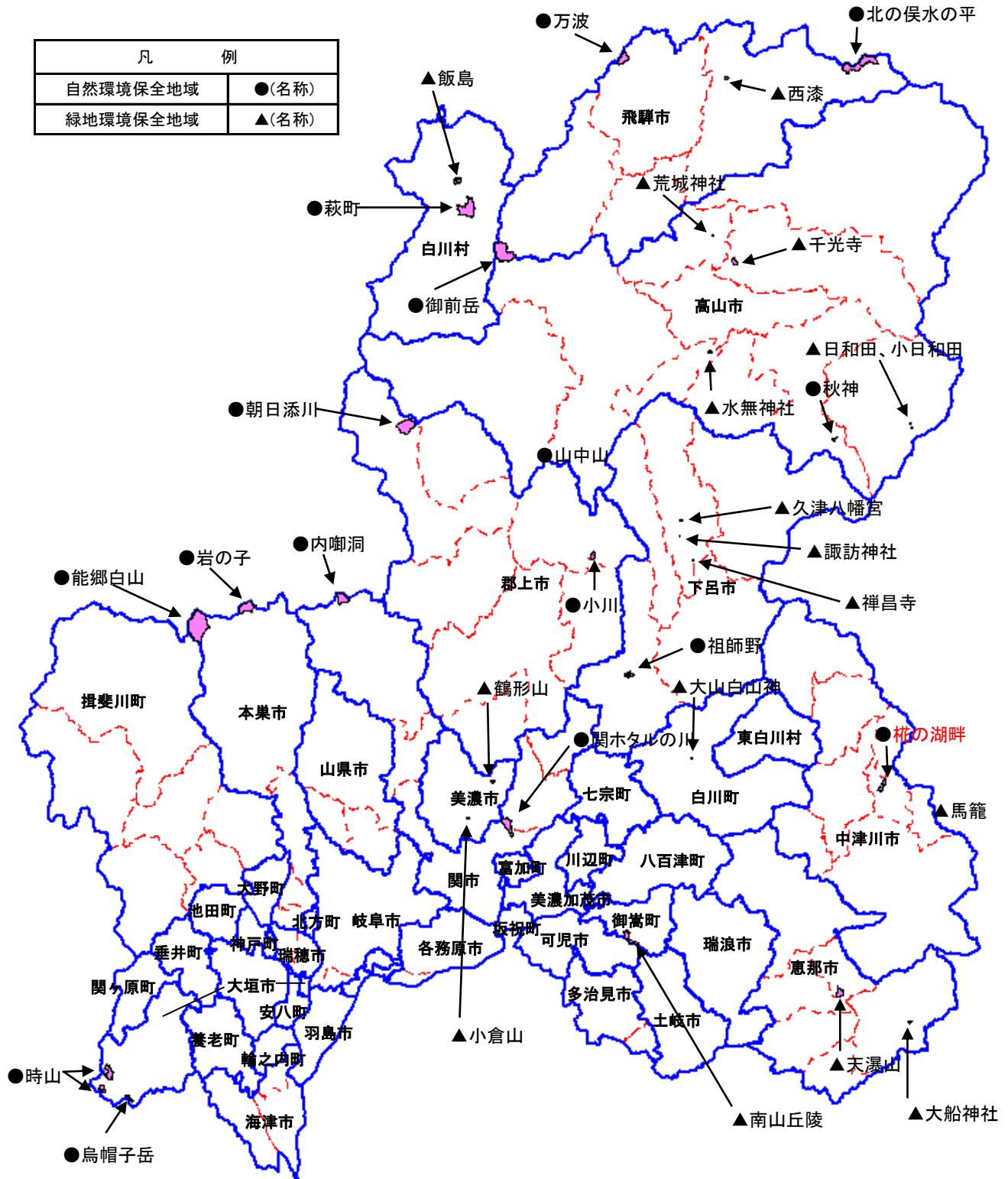
区分	地域名	所在地	面積	内容		指定年月日	特徴
				特別地区	普通地区		
自然環境保全地域	能郷白山	本巢市根尾能郷	656.45	656.45	—	S51. 2. 3	亜高山性植生及びブナのすぐれた天然林
	山中山	高山市荘川町	13.12	1.99	11.13	〃	ミズバショウなどの高層湿原植物の自生地
	秋神	高山市朝日町	10.04	—	10.04	〃	シラカンバの自生地
	荻町	大野郡白川村	300.45	105.02	195.43	〃	ブナ、ミズナラを主体とするすぐれた天然林
	北の俣・水の平	飛騨市神岡町	363.52	(1.50) 305.44	58.08	S51.10.15	湿原植物の自生地、ブナ等のすぐれた天然林
	朝日添川	郡上市白鳥町	287.80	84.40	203.40	〃	トチノキ・サワグルミを主体とする溪畔林、日本海型のブナのすぐれた天然林
	時山	大垣市上石津町	160.80	(27.40) 27.40	133.40	〃	野生動物（ヒサマツミドリシジミ・キリシマミドリシジミ）の生息地
	関ホテルの川	関市神野	157.10	(0.80) 0.80	156.30	〃	野生動物（ゲンジホテル・カワニナ）の生息地
	椀の湖畔	中津川市上野	56.50	(0.70) 0.70	55.80	〃	ハナノキの自生地
	岩の子	本巢市根尾越波	182.41	79.78	102.63	S52. 9. 30	日本海型のブナのすぐれた天然林
	御前岳	高山市清見町 飛騨市河合町	406.79	406.79	—	〃	ブナを主体とする落葉広葉樹林と天然ヒノキ等針葉樹の温帯極相林
	内唧洞	関市板取	137.62	75.87	61.75	〃	日本海型のブナ林の中にヒノキ・コウヤマキ林がみられるすぐれた天然林
	祖師野	下呂市金山町	34.90	0.87	34.03	〃	高樹齢かつ学術的価値を有するスギ・ヒノキ等の人工林、野生動物（ブッポウソウ）の生息地
	烏帽子岳	大垣市上石津町	21.24	(4.92) 4.92	16.32	S54.12.28	ホンシャクナゲ及びベニドウダンの自生地
	万波	飛騨市宮川町	127.43	(4.18) 127.43	—	〃	日本海型ブナ原生林
	小川	郡上市明宝	40.70	(40.70) 40.70	—	S56. 7. 21	ホンシャクナゲの自生地
小計	16地域	2,956.87	(80.20) 1,918.56	1,038.31			
緑地環境保全地域	小倉山	美濃市小倉山	9.70	9.70	—	S48. 3. 31	アカマツ・ヒノキ・その他広葉樹の良好な緑地
	鶴形山	美濃市鶴形山	8.70	4.50	4.20	〃	照葉樹を主体とした良好な緑地
	天瀑山	恵那市岩村町	68.20	10.50	57.70	〃	アカマツの大径木等の良好な緑地
	南山丘陵	可児郡御嵩町	101.10	—	101.10	〃	アカマツを主体とした良好な緑地
	千光寺	高山市丹生川町	37.95	20.35	17.60	S51. 2. 3	スギ・アカマツ・モミ・ケヤキ等の良好な緑地
	荒城神社	高山市国府町	1.16	0.46	0.70	S52. 9. 30	スギを主体とした良好な緑地
	久津八幡宮	下呂市萩原町	3.42	0.94	2.48	〃	スギ・ヒノキ・サワラ・シラカン等の良好な緑地
	水無神社	高山市一之宮町	10.35	4.02	6.33	S53. 3. 31	スギ・ヒノキの大径木を主体とした良好な緑地
	日和田・小日和田	高山市高根町	4.65	1.13	3.52	〃	イチイを主体とした良好な緑地
	禅昌寺	下呂市萩原町	5.28	2.06	3.22	〃	スギ・ヒノキを主体とした良好な緑地
	大船神社	恵那市上矢作町	7.05	6.88	0.17	S54. 3. 30	老齢巨木のスギ林を主体とした良好な緑地
	飯島	大野郡白川村	52.88	52.88	—	S55. 5. 23	日本海型のブナの原生林
	西漆山	飛騨市神岡町	11.10	11.10	—	〃	ブナ・ミズナラ・その他の温帯広葉樹の良好な緑地
	諏訪神社	下呂市萩原町	0.99	0.86	0.13	S58.10.21	スギを主体とした良好な緑地
	大山白山神社	加茂郡白川町	3.90	3.90	—	S59.11. 6	スギ・ヒノキを主体とした良好な緑地
	馬籠	中津川市馬籠	327.95	—	327.95	H17. 2. 25	クスギを主体とした良好な緑地
小計	16地域	654.38	129.28	525.10			
総計	32地域	3,611.25	(80.20) 2,047.84	1,563.41			

[資料] 県環境企画課調べ

[注] 特別地区欄中の()は、野生動植物保護地区で内数である。

平成29年3月末日現在である。

(4) 自然環境保全地域・緑地環境保全地域位置図



[資料] 県環境企画課調べ

(5) 自然公園における各種行為の許可・届出の状況

単位：件数(件)

区 分	工作物の 新改増築	鉱物の採取 土砂の採取	木竹の伐採	土地の形状 の 変 更	そ の 他	合 計
平成 24 年度	243	45	57	22	28	395
平成 25 年度	235	46	77	17	34	409
平成 26 年度	292	53	92	20	46	503
平成 27 年度	303	49	68	16	34	470
平成 28 年度	331	60	81	12	50	534
(内訳)						
国立公園	59	8	—	—	28	95
国定公園	208	32	71	5	12	328
県立自然公園	64	20	10	7	10	111

〔資料〕 県環境企画課調べ

〔参考〕 自然公園等の風致景観、自然環境を保全するため、自然公園法、岐阜県立自然公園条例や自然環境保全法、岐阜県自然環境保全条例に基づき、自然公園（自然環境保全地域）の区域内に、特別地域（特別地区（野生動植物保護地区））、特別保護地区の指定を行っている。

これらの地域における一定の行為は、環境大臣または知事の許可を受けなければならないものとされており、またこれらの地域以外の地域（普通地域、普通地区）についても、一定の行為は、知事または市町村長に事前に届出を行うこととされている。

県では、自然保護員 13 名を配置し、自然公園（自然環境保全地域）内の風致景観（自然環境）を保護（保全）している。

また環境省においても、自然公園については自然公園指導員の制度を設けており、本県では 47 名が委嘱されているほか、中部山岳国立公園の平湯地区に平湯自然保護官事務所を設置し、現地の保護体制の充実が図られている。

(6) 自然環境保全協定の締結状況

単位：件数(件)

年 度	ゴルフ場	住宅等	ダム等	レジャー 施 設	土砂の 採 取	車 道	その他	合 計
平成 24 年度	—	—	—	—	6	—	—	6
平成 25 年度	—	—	—	—	4	—	—	4
平成 26 年度	—	—	—	—	2	—	4	6
平成 27 年度	—	—	—	—	3	—	3	6
平成 28 年度	—	—	—	—	1	—	7	8

〔資料〕 県環境企画課調べ

〔参考〕 県土の優れた自然環境の破壊等を防止するため、一定規模以上の開発行為については開発事業者と、自然の改変を最小限にとどめること、植生の回復を図ること、及びその他自然環境の保全に必要な措置を講ずることなどを盛り込んだ自然環境保全協定を締結し、良好な自然の確保につとめている。

17. 自然公園等

(1) 自然公園の指定状況

単位：面積(ha)比率(%)

区分	自然公園名	関係(県)市町村	面積	県土面積に対する比率	指定年月日	公園の特性
国立公園	中部山岳	(岐阜・新潟・富山・長野) 高山市・飛騨市	(174,323) 24,219	2.3	昭9.12.4 59.6.15	標高3,000m級の山岳景観美、高山植物の群生
	白山	(岐阜・石川・富山・福井) 高山市・郡上市・白川村	(49,900) 14,017	1.3	昭37.11.12 53.3.22 61.9.12 平24.5.7	白山を中心とする山岳景観美
国定公園	飛騨木曾川	(岐阜・愛知) 瑞浪市・恵那市・美濃加茂市・各務原市・可児市・下呂市 御嵩町・坂祝町・川辺町 七宗町・八百津町・白川町 御嵩町	(18,074) 14,413	1.4	昭39.3.3 平元.6.7	木曾川、飛騨川沿いの奇岩、峡谷美
	揖斐関ヶ原老養	大垣市・本巣市・海津市 養老町・垂井町・関ヶ原町 揖斐川町・池田町	20,219	1.9	昭45.12.28 平元.6.7	東海自然歩道沿いの揖斐峡等の峡谷美 池田山、養老山系の自然美
小計		4(箇所)	72,868	6.9		

区分	自然公園名	関係(県)市町村	面積	県土面積に対する比率	指定年月日	公園の特性
県立自然公園	千本松原	海津市	42	0.0	昭29.9.14 平16.9.16	治水神社周辺の松並木及び水郷風景
	恵那峡	中津川市・恵那市	1,505	0.1	昭29.9.14	恵那峡を中心とする溪谷美
	胞山	中津川市・恵那市	5,027	0.5	昭29.9.14 35.8.30 平16.3.18	高原、湖が一体となった自然景観美
	揖斐	揖斐川町	52,834	5.0	昭31.4.20 44.4.1 47.4.1	揖斐川上流の峡谷美
	奥飛騨数河流葉	飛騨市	2,959	0.3	昭35.8.30 47.4.1 平16.3.18	高層湿原植物群落を中心とした自然景観美
	宇津江滝四十八滝	高山市	800	0.1	昭35.8.30 平16.3.18	滝を中心とする景観美
	裏木曾	中津川市	11,654	1.1	昭38.1.22 平16.9.16	御岳西側の森林峡谷美
	伊吹	大垣市・揖斐川町・池田町	5,450	0.5	昭42.3.17 平元.6.7 12.4.28	伊吹山を中心とする景観美
	土岐三国山	土岐市	1,516	0.1	昭44.4.1 平16.9.16	丘陵地帯からの展望景観美
	位山舟山	高山市・下呂市	2,656	0.3	昭44.4.1 平14.4.16	位山、舟山を中心とする良好な自然美
	奥長良川	関市・美濃市・郡上市	30,122	2.8	昭44.4.1 60.3.5 平5.7.6 16.3.18	長良川に沿った森林及び峡谷美
	野麦	高山市	428	0.0	昭47.4.1	野麦峠を中心とする自然景観美
	せせらぎ溪谷	高山市・下呂市	1,318	0.1	平8.4.1	川上川、馬瀬川流域における溪谷美
	天生御嶽山	飛騨市・白川村 高山市・下呂市	1,638 4,276	0.2 0.4	平10.4.1 平11.4.1	原生林・溪谷を中心とした山岳景観 広大な原生林を持つ山岳景観
	小計		15(箇所)	122,225	11.5	
総計		19(箇所)	195,093	18.4		

[資料] 県環境企画課調べ

[注] 面積欄中の()は、公園の全面積である。
平成29年3月末日現在である。

(2) 長距離自然歩道の概要

概要	平成7年、全国で7番目の長距離自然歩道として中部北陸8県を結ぶ路線が決定された。 県内の総延長377.8kmのうち一日利用コースは26コースで、その延長は198.3kmである。				
	市町村名	コース名称	距離 (km)	コースの主要立地	コースの主なみどころ
中部北陸 一日 自然 歩 道	白川村	荻町合掌集落のみち	2.8	展望	白川郷合掌集落、白山連峰(展望)、紅葉
	飛騨市	天生湿原とブナ原生林のみち	6.6	森林	天生峠、水芭蕉、高層湿原植物群落、ブナ原生林
	飛騨市	下小鳥ダムと稲越溪流のみち	13.2	ダム、溪流	下小鳥ダム、森林浴、稲越川
	飛騨市	起し太鼓の里を訪ねるみち	9.8	町並、森林	飛騨古川の町並、瀬戸川の鯉、森林公園
	高山市	飛騨ブリ街道と飛騨桃のみち	8.3	果樹園、歴史	飛騨桃・飛騨リンゴの産地、神社
	高山市	飛騨高山の町並みと天領のみち	10.0	森林、町並	美女峠、花の山口、東山寺町、高山の古い町並み
	高山市	美女峠の里めぐりのみち	6.0	森林、峠	紅葉、円空仏、薬師堂、乗鞍岳(展望)、美女峠
	高山市	乗鞍岳展望と鳥屋峠越えのみち	15.1	森林、峠	森林浴、鳥屋峠、乗鞍岳(展望)
	高山市	旧野麦街道糸引きのみち	19.0	森林、峠	野麦峠、お助け小屋、乗鞍岳(展望)
	高山市	飛騨桃源郷アララギのみち	10.1	果樹園、森林	飛騨桃・飛騨リンゴの産地、森林浴、あららぎ湖
	下呂市	位山街道・峠越えのみち	6.6	森林	あららぎ湖、森林浴、旧官道の石畳
	下呂市	山之口街道上呂展望のみち	8.5	森林	森林浴、旧官道の馬頭観音
	下呂市	巖立と滝へのみち	9.2	川、森林	巖立、赤沼田の天保林、吉原のサクラ
	下呂市	益田街道禅昌寺を訪ねるみち	11.2	展望	飛騨川(展望)、久津八幡宮、禅昌寺
	下呂市	シダレクリと初矢峠石畳のみち	5.9	森林	シダレクリの自生地、初矢峠の石畳、森林浴
	下呂市	飛騨金山温泉へのみち	2.0	温泉	飛騨金山温泉、馬瀬川(展望)
	白川町	パイプオルガンの里探訪のみち	7.5	川、森林	つり橋、クオーレふれあいの里
	七宗町	日本最古の石にふれるみち	6.5	渓谷、歴史	飛水峡、日本最古の石、ポットホール
	川辺町	川辺ダム湖のみち	4.3	ダム湖	川辺漕艇場
	八百津町	武蔵伝説探訪のみち	4.8	滝、森林	五宝滝、大仙寺
	可児市	森蘭丸の里めぐりのみち	4.4	歴史	森蘭丸兄弟の墓、金山城跡
	恵那市	中山道十三峠のみち	3.5	歴史	西行硯水公園、西行塚、楨ヶ根一里塚
	中津川市	奥恵那峡と青邨記念館へのみち	5.7	川、美術	桃山公園、奥恵那峡、苗木城跡
	中津川市	中山道集落の石畳を訪ねるみち	6.1	宿場	馬籠宿
	中津川市	藤村をしのぶ文学と歴史のみち	4.5	宿場	藤村記念館、馬籠宿、永昌寺
	中津川市	磯前神社大杉を訪ねるみち	7.2	湖、森林	柁の湖、神社

[資料] 県環境企画課調べ

(2) 長距離自然歩道の概要 (続き)

東海自然歩道	概要	昭和45年、わが国で最初の自然歩道として、東京都の明治の森高尾国定公園を起点、大阪府の明治の森箕面国定公園を終点とする東海自然歩道が設定された。路線は11都府県にまたがり、県内では恵那市奥矢作湖から日本大正村、大名街道、中山道の宿場町、鬼岩公園をめぐり、可児市南部から愛知県犬山市に至り、犬山市から各務原市、岐阜市、金華山北部をとおり、途中、四国山コースと直行コースに分かれながら、根尾川、谷汲山華厳寺、横蔵寺、鍋倉山、池田山麓、天下分け目の関ヶ原、養老の滝を経由して三重県へ至るコースになっている。またその一部は飛騨木曾川国定公園、揖斐関ヶ原養老国定公園を通過している。			
	モデルコース	コース名称	起 点 ・ 終 点	距離(km)	所要時間
		奥矢作湖展望のみち	関羅瀬橋 ～ 嵐地区	9.2	4時間20分
		明智・大正村をたずねるみち	嵐地区 ～ 明知鉄道明智駅	8.3	3時間20分
		牧場とアルプスのぞむみち	明知鉄道岩村駅 ～ 野井武並神社	9.9	4時間20分
		中山道宿場めぐりのみち	J R武並駅 ～ 瑞浪市コミュニティバス細久手口	15.1	5時間50分
		奇岩・怪石・鬼岩をたずねるみち	鬼岩ドライブイン ～ 名鉄御嵩駅	11.8	6時間00分
		みたけの森をめぐるみち	名鉄御嵩駅 ～ 東鉄バス久々利	8.9	5時間10分
		車折神社と不動めぐりのみち	J R鶯沼駅 ～ 上須衛地区	10.9	4時間30分
		長良川展望のみち	岐阜バス古津 ～ 岐阜バス三田洞弘法前	7.3	3時間40分
		谷汲・巡礼と信仰のみち	樽見鉄道神海駅 ～ 名阪近鉄バス横蔵	14.4	8時間00分
		山村を結ぶ落葉のみち	名阪近鉄バス横蔵 ～ 名阪近鉄バス東津汲	11.1	5時間00分
		鍋倉山自然探訪のみち	高橋家 ～ 谷山廃村集落	12.2	8時間20分
		池田山麓自然と歴史にふれあうみち	名阪近鉄バス新丁 ～ 名阪近鉄バス昼飯	13.1	7時間00分
		関ヶ原つわものたちをしのぶみち	ミュージアム関ヶ原 ～ 石田三成陣跡 ～ 松尾山	11.3	5時間
	養老孝子をたずねるみち	名阪近鉄バス桜井 ～ 養老鉄道美濃津屋駅	16.7	8時間00分	

[資料] 県環境企画課調べ

(3) 自然公園の利用施設の整備状況

公園名	市町村名	事業地	事業内容	事業区分	施工主体
白山国立公園	白川村	白山大白川線歩道	登山道整備	国庫	岐阜県
	郡上市	白山南山稜線登山道	避難小屋改修	国庫	岐阜県
中部山岳国立公園	高山市	乗鞍岳鶴ヶ池園地	歩道改修	国庫	岐阜県
	高山市	平湯園地	公衆トイレ設置	県単	岐阜県
揖斐関ヶ原養老国定公園	関ヶ原町	関ヶ原博物展示施設	施設改修	県単	岐阜県
	養老町	東海自然歩道	公衆トイレ設置	国庫	養老町
飛騨木曾川国定公園	御嵩町	鬼岩園地	木橋設置	国庫	御嵩町
御嶽山県立自然公園	高山市	高地トレーニングエリア	ウッドチップ舗装	県単	岐阜県
公園区域外	岐阜市	東海自然歩道	歩道改修	国庫	岐阜県
	養老町	養老山頂登山道	歩道改修	国庫	岐阜県
	大垣市・各務原市・山県市・海津市・養老町・垂井町・揖斐川町	東海自然歩道	歩道標識改修	国庫	岐阜県
	岐阜市	東海自然歩道	手洗い設備設置	国庫	岐阜県

[資料] 県環境企画課調べ

(4) 自然公園の利用者数

単位：利用者数(千人)比率(%)

年次・種別	平成24年	平成25年	平成26年	平成27年	平成28年
国立公園	1,348(100)	1,234(92)	1,085(88)	1,114(103)	1,136(102)
国定公園	3,617(95)	3,489(97)	3,250(93)	3,254(100)	3,287(100)
県立自然公園	4,024(95)	4,066(101)	3,910(96)	4,134(106)	4,165(101)
計	8,989(96)	8,789(98)	8,245(94)	8,502(103)	8,588(101)

[資料] 県環境企画課調べ

()内は対前年比である。

(5) 自然公園地域位置図

・国立公園




- ①中部山岳
- ②白山

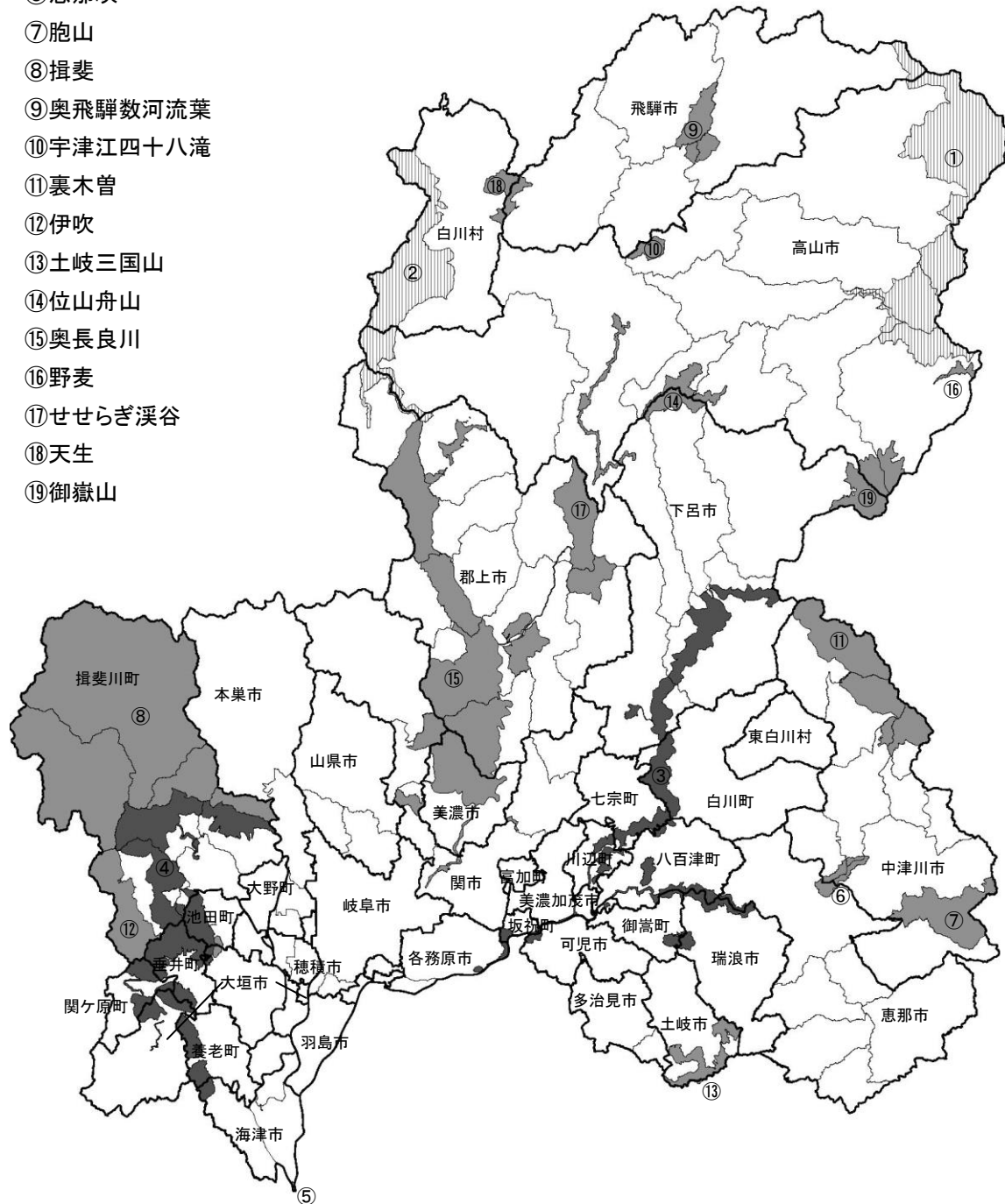
・国定公園

- ③飛騨木曾川
- ④揖斐関ヶ原養老

・県立自然公園

- ⑤千本松原
- ⑥恵那峡
- ⑦胞山
- ⑧揖斐
- ⑨奥飛騨数河流葉
- ⑩宇津江四十八滝
- ⑪裏木曾
- ⑫伊吹
- ⑬土岐三国山
- ⑭位山舟山
- ⑮奥長良川
- ⑯野麦
- ⑰せせらぎ溪谷
- ⑱天生
- ⑲御嶽山

凡 例	
国立公園	
国定公園	
県立自然公園	



[資料] 県環境企画課調べ

(6) 休養林等の指定状況

単位：面積(ha)

区分	名称	所在地	面積	設定年月日	特徴
自然休養林	御岳	高山市	2,262.99	S45. 8. 7	原生林の自然美、広大な眺望
	付知峡	中津川市付知町	521.74	S46. 9. 23	溪谷美、木曾ヒノキの天然林
	飛騨白山白川郷	大野郡白川村	2,445.33	S49. 4. 1	ブナの天然林、白山連峰の雄姿
	小計		5,230.06		
生活環境保全林	陶史の森	土岐市	104	S51. 4. 28	陶史の探索、快適なハイキングコース
	夜明けの森	中津川市	130	S52. 4. 28	森林・湖が一体となった自然景観美
	あさひの森	高山市	174	S55. 6. 4	清流を中心として、両岸に連なる山なみの雄大な景観
	ふどうの森	関市	126	S57. 5. 10	都市近郊丘陵地帯の自然景観
	池田の森	揖斐郡池田町	103	S57. 6. 17	濃尾平野を眼下に一望できる雄大な眺望
	みたけの森	可児郡御嵩町	70	S58. 5. 11	二つの池とそれをめぐる自然景観
	粥川の森	郡上市	51	S59. 5. 10	スギの美林と粥川の溪流美
	文殊の森	本巣市	62	S60. 6. 18	山麓の池と金華山・伊勢湾を望む山頂からの眺望
	飛騨金山の森	下呂市	155	S62. 6. 15	清流とダム湖に映る水と緑の雄大な自然景観
	関ヶ原明神の森	不破郡関ヶ原町	24	S63. 5. 9	眼下に広がる濃尾平野と遠くに望む琵琶湖の眺望
	荘川であいの森	高山市	24	S63.10.12	清流沿いに広がるシラカンバの森
	かさはら潮見の森	多治見市	31	H2. 6. 11	県境からの伊勢湾・濃尾平野の眺望
	大正村明智の森	恵那市	27	H3. 6. 12	森と湖畔のキャンプ、大正の香り豊かな遊歩道の散策
	下呂湯けむりの森	下呂市	29	H3. 6. 26	いで湯の町を見おろす遊歩道の散策とスポーツ広場
	日本ラインうぬまの森	各務原市	66	H4. 4. 24	山頂からの眼下に広がる木曾川・濃尾平野の眺望
	月見の森	海津市	38	H5. 8. 30	みかんの花咲く山からの木曾三川、濃尾平野の眺望
	いび高原坂内の森	揖斐郡揖斐川町	65	H5. 9. 26	貝月山からの眺望とふれあいの森での溪流遊
	みのかも健康の森	美濃加茂市	128	H7. 4. 23	四季折々の風情が楽しめる木々、身近に自然とふれあうことができる憩いの場
	可児やすらぎの森	可児市	16	H8.10.22	都市近郊丘陵地帯の憩いの場
	めいほう高原音楽の森	郡上市	20	H9. 7. 27	四季を通しての大自然と共に、JAZZ とスキー、温泉等を満喫できる憩いの場
	釜ヶ谷雨乞いの森	山県市	157	H10.11. 9	伊自良村最高峰の釜ヶ谷山からの金華山、伊勢湾などの眺望とキャンプなどで自然を満喫できる憩いの場
	洗心の森	高山市	19	H11. 9. 23	多数の文化財や社寺に恵まれ、西国33ヶ所観音巡りも楽しめる神秘的な場所
	みやまの森	山県市	17	H11.10. 9	静寂な美山スギの木立の中での散策が楽しめる憩いの場
	せせらぎ街道四季の郷	高山市	482	H11.11. 3	四季折々に移り変わる景色、ブナの原生林や大倉の滝など自然を満喫できる憩いの場
	蘭丸ふるさとの森	可児市	21	H12. 4. 9	四季折々の花々が彩る、森蘭丸ゆかりの森
	城山さくらの森	揖斐郡揖斐川町	27	H12. 5. 20	舞い降りるさくらの花につつまれる美しい森
	ながら川ふれあいの森	岐阜市	220	H12.11. 1	都市近郊に広がる、ゆとりふれあいの拠点
日和田高原望岳の森	高山市	18	H13. 1. 18	雄大な御嶽山、乗鞍岳をバックに四季折々の自然を満喫	
和良大月の森	郡上市	64	H14. 6. 14	広葉樹林帯を巡る散策道やキャンプなどで源流部ならではのすばらしい自然体験ができる憩いの場	
飛騨古川朝霧の森	飛騨市	32	H17.10.13	自然体験と桃やリンゴの花が咲き誇る果樹園を満喫	
乙女溪谷の森	中津川市	436	H18. 4. 18	登山道・二の谷ルートは水と緑がおりなす溪谷美を満喫	
白雲山やすらぎの森	郡上市	32	H18. 4. 29	観音堂遺跡や三十三観音参りで自然の中で歴史を満喫	
小計		2,968			
総計		8,197.84			

[資料] 中部森林管理局及び治山課調べ

[注] 平成29年3月末日現在である。

県民休養林(いこいの森、めい想の森、望郷の森)、岐阜県青少年の森及び岐阜県21世紀の森は、H18.4.1に廃止。

18. 鳥獣保護及び狩猟

(1) 狩猟者登録証交付状況

単位：金額(千円)件数(件)

年度・現地機関	総 数			網 猟			わな猟		
	件 数	税 額	交 付 手数料	件 数	税 額	交 付 手数料	件 数	税 額	交 付 手数料
平成 24 年度	3,564	39,886	6,416	77	613	139	1,478	10,666	2,661
平成 25 年度	3,466	37,698	6,239	68	539	123	1,514	10,833	2,726
平成 26 年度	3,504	34,883	6,307	54	422	97	1,643	10,916	2,957
平成 27 年度	3,638	22,942	6,548	62	368	111	1,780	7,024	3,203
平成 28 年度	3,675	22,280	6,615	65	360	117	1,912	6,969	3,442
本庁（県外）	510	7,504	918	6	49	11	58	462	104
岐阜	468	4,109	842	17	124	31	238	1,487	428
西濃	230	1,682	414	15	75	27	127	671	229
西濃揖斐	155	995	279	4	16	7	100	552	180
中濃	474	1,830	853	7	25	13	291	923	524
中濃中事	551	1,466	992	10	41	18	309	728	556
東濃	147	944	265	0	0	0	87	403	157
東濃恵那	547	1,663	985	3	8	5	320	967	576
飛騨	593	2,086	1,067	3	20	5	382	776	688

年度・現地機関	第1種銃猟（銃）			第2種銃猟（空気銃）		
	件 数	税 額	交 付 手数料	件 数	税 額	交 付 手数料
平成 24 年度	1,865	27,842	3,357	144	767	260
平成 25 年度	1,747	25,604	3,145	137	723	247
平成 26 年度	1,665	22,833	2,997	142	711	256
平成 27 年度	1,661	15,004	2,989	135	546	243
平成 28 年度	1,559	14,383	2,806	139	568	250
本庁（県外）	424	6,872	763	22	121	40
岐阜	195	2,408	351	18	91	32
西濃	85	927	153	3	8	5
西濃揖斐	49	416	88	2	11	4
中濃	152	820	274	24	63	43
中濃中事	220	664	396	12	33	22
東濃	46	464	83	14	77	25
東濃恵那	193	539	347	31	149	56
飛騨	195	1,273	351	13	16	23

〔資料〕 県環境企画課調べ

〔参考〕 税額は狩猟税であり、交付手数料は再交付分を含まない。
総数と種別内訳は、端数整理のために一致しないことがある。

(2) 狩猟で捕獲された鳥獣

年度	鳥 類 (羽)											
	合 計	キ ジ	ヤマドリ	ゴイサギ	ウズラ	コジュケイ	カモ類	シギ類	キジバト	カラス	スズメ	その他
平成 24 年度	13,661	780	708	1	-	119	3,336	13	2,164	350	2,667	3,523
平成 25 年度	12,133	587	573	-	-	73	2,826	30	1,828	397	3,665	2,154
平成 26 年度	12,528	585	1,314	-	-	91	2,983	18	1,737	214	2,396	3,190
平成 27 年度	10,204	545	388	-	-	81	3,368	13	1,508	134	1,634	2,533
平成 28 年度	9,843	490	419	1	-	58	2,912	5	1,372	115	678	3,793

合 計	獣 類 (頭)										
	ク マ	イノシシ	ニホンジカ (オス)	ニホンジカ (メス)	ニホンジカ (性別不明)	タヌキ	キツネ	ノウサギ	オスイタチ	テ ン	その他
9,185	20	4,419	1,957	2,651	-	17	1	34	2	7	77
8,607	44	4,349	1,814	2,284	-	11	3	36	4	2	60
12,537	32	6,100	2,580	3,650	46	28	1	25	4	7	64
7,220	6	3,195	1,709	2,128	3	24	5	17	1	8	124
6,949	44	3,533	1,418	1,855	-	22	9	4	3	5	56

[資料] 県環境企画課調べ

[注] 平成 25 年度からウズラの狩猟捕獲が禁止された。

(3) 被害防止目的で捕獲された鳥獣・カモシカ等個体数調整

年度	被害防止目的で捕獲された主な鳥類(羽)						
	ゴイサギ	キジバト	カラス	スズメ	ドバト	カモ類	ヒヨドリ
平成 24 年度	-	-	3,731	2,323	481	15	15
平成 25 年度	-	-	3,762	295	972	1	10
平成 26 年度	-	41	4,339	264	969	2	18
平成 27 年度	-	30	3,071	136	1,053	3	65
平成 28 年度	-	34	3,079	245	454	1	122

被害防止目的で捕獲された主な獣類(頭)								
ク マ	イノシシ	ニホンジカ (オス)	ニホンジカ (メス)	ニホンジカ (性別不明)	ノウサギ	ノイヌ	ノネコ	サ ル
113	7,776	1,335	1,410	...	-	-	-	1,101
87	6,547	1,584	1,931	...	-	-	-	828
385	9,751	2,384	3,128	...	5	-	-	1,599
111	6,791	2,130	2,835	...	-	-	-	1,101
109	6,733	1,773	2,218	805	-	-	-	1,184

個体数調整目的で捕獲された獣類		
ニホンジカ (オス)	ニホンジカ (メス)	カモシカ
559	803	231
745	1,139	236
1,850	3,803	221
1,275	1,641	199
1,753	2,115	216

[資料] 県環境企画課調べ

(4) 鳥獣保護区等一覧

①鳥獣保護区

単位：面積(ha)

名 称	所 在 地	指 定 区 分	面 積		指 定 期 間
			鳥獣保護区	特別保護地区	
大桑小学校	山県市	身近な鳥獣生息地	1		H19.11.1～H29.10.31
伊自良川	山県市	集団渡来地	17		H19.11.1～H29.10.31
釜ヶ谷	山県市	森林鳥獣生息地	694		H19.11.1～H29.10.31
川内	本巢市	森林鳥獣生息地	150		H19.11.1～H29.10.31
揖斐川	揖斐郡揖斐川町	森林鳥獣生息地	238		H19.11.1～H29.10.31
川尻	揖斐郡揖斐川町	森林鳥獣生息地	364	118	H19.11.1～H29.10.31
小瀬見	関市	森林鳥獣生息地	226		H19.11.1～H29.10.31
武芸川町	関市	森林鳥獣生息地	136		H19.11.1～H29.10.31
高沢	関市	森林鳥獣生息地	38		H19.11.1～H29.10.31
諸神	関市	森林鳥獣生息地	200		H19.11.1～H29.10.31
初河	郡上市	森林鳥獣生息地	530	150	H19.11.1～H29.10.31
ひるがの高原	郡上市	集団繁殖地	345	30	H19.11.1～H29.10.31
宮奥	郡上市	森林鳥獣生息地	383		H19.11.1～H29.10.31
奥山	郡上市	森林鳥獣生息地	410		H19.11.1～H29.10.31
虎溪山	多治見市	身近な鳥獣生息地	560	41	H19.11.1～H29.10.31
愛宕山	中津川市	身近な鳥獣生息地	1		H19.11.1～H29.10.31
城山	恵那市	森林鳥獣生息地	347		H19.11.1～H29.10.31
高山	高山市	森林鳥獣生息地	250		H19.11.1～H29.10.31
猪之鼻	高山市	森林鳥獣生息地	1,835		H19.11.1～H29.10.31
城山	高山市	身近な鳥獣生息地	24	24	H19.11.1～H29.10.31
塩屋大谷	飛騨市	森林鳥獣生息地	436	122	H19.11.1～H29.10.31
田ノ平	大野郡白川村	森林鳥獣生息地	1,104		H19.11.1～H29.10.31
大川平	下呂市	森林鳥獣生息地	500		H19.11.1～H29.10.31
黒石谷	下呂市	森林鳥獣生息地	509		H19.11.1～H29.10.31
椿洞畜産センター周辺	岐阜市	森林鳥獣生息地	115		H20.11.1～H30.10.31
竹原	本巢市	森林鳥獣生息地	56		H20.11.1～H30.10.31
上会津	郡上市	森林鳥獣生息地	720		H20.11.1～H30.10.31
大杉	郡上市	森林鳥獣生息地	400		H20.11.1～H30.10.31
喜多緑地公園	多治見市	身近な鳥獣生息地	29		H20.11.1～H30.10.31
富士見台	中津川市	森林鳥獣生息地	125		H20.11.1～H30.10.31
段・位山	高山市	森林鳥獣生息地	313		H20.11.1～H30.10.31
安国寺	高山市	森林鳥獣生息地	116		H20.11.1～H30.10.31
歩み山	高山市	森林鳥獣生息地	400		H20.11.1～H30.10.31
金木戸	高山市	森林鳥獣生息地	3,534		H20.11.1～H30.10.31
白山(国指定)	大野郡白川村	大規模生息地	12,103		H20.11.1～H30.10.31
信貴山	下呂市	森林鳥獣生息地	350		H20.11.1～H30.10.31
中合	下呂市	森林鳥獣生息地	537		H20.11.1～H30.10.31
金山湖	下呂市	集団渡来地	525		H20.11.1～H30.10.31
21世紀の森	関市	森林鳥獣生息地	132		H21.11.1～H31.10.31
大栃北部	郡上市	森林鳥獣生息地	780		H21.11.1～H31.10.31
かさはら潮見の森	多治見市	身近な鳥獣生息地	139		H21.11.1～H31.10.31
阿多野郷	高山市	森林鳥獣生息地	281		H21.11.1～H31.10.31
横山	飛騨市	森林鳥獣生息地	67	67	H21.11.1～H31.10.31
南飛騨健康増進センター	下呂市	森林鳥獣生息地	250		H21.11.1～H31.10.31
日坂	揖斐郡揖斐川町	森林鳥獣生息地	73	50	H22.11.1～H32.10.31
みやまの森	山県市	森林鳥獣生息地	21		H22.11.1～H32.10.31
安桜山	関市	身近な鳥獣生息地	70	29	H22.11.1～H32.10.31
迫間	関市	森林鳥獣生息地	155		H22.11.1～H32.10.31
稲成	郡上市	森林鳥獣生息地	294		H22.11.1～H32.10.31
宇枯	加茂郡白川町	森林鳥獣生息地	110		H22.11.1～H32.10.31
下山	加茂郡白川町	森林鳥獣生息地	269		H22.11.1～H32.10.31
東町	多治見市	身近な鳥獣生息地	39		H22.11.1～H32.10.31
阿木川	中津川市、恵那市	森林鳥獣生息地	1,935		H22.11.1～H32.10.31
三合谷	飛騨市	森林鳥獣生息地	788		H23.11.1～H33.10.31
七宗山	加茂郡七宗町	森林鳥獣生息地	391		H23.11.1～H33.10.31
旧潮南中学校	加茂郡八百津町	身近な鳥獣生息地	2		H23.11.1～H33.10.31

〔資料〕 県環境企画課調べ

〔注〕 面積欄の特別保護地区面積は、鳥獣保護区面積の内数である。

①鳥獣保護区(続き)

単位：面積(ha)

名 称	所 在 地	指 定 区 分	面 積		指 定 期 間
			鳥獣保護区	特別保護地区	
桐谷	関市	森林鳥獣生息地	620		H23.11.1~H33.10.31
日出雲	郡上市	森林鳥獣生息地	950		H23.11.1~H33.10.31
水沢上	郡上市	森林鳥獣生息地	602		H23.11.1~H33.10.31
夕森公園	中津川市	森林鳥獣生息地	626		H23.11.1~H33.10.31
恵那高原	恵那市	森林鳥獣生息地	695		H23.11.1~H33.10.31
笠置山	恵那市	身近な鳥獣生息地	335		H23.11.1~H33.10.31
金山谷	高山市	森林鳥獣生息地	621		H23.11.1~H33.10.31
長良川	岐阜市	集団渡来地	776	72	H24.11.1~H34.10.31
百年公園	関市	身近な鳥獣生息地	100	100	H24.11.1~H34.10.31
釜戸	瑞浪市	森林鳥獣生息地	377		H24.11.1~H34.10.31
土岐	土岐市	森林鳥獣生息地	1,157	104	H24.11.1~H34.10.31
上矢作大船山	恵那市	森林鳥獣生息地	380		H24.11.1~H34.10.31
日影平	高山市	森林鳥獣生息地	470		H24.11.1~H34.10.31
松倉	高山市	森林鳥獣生息地	510		H24.11.1~H34.10.31
であいの森	高山市	身近な鳥獣生息地	40		H24.11.1~H34.10.31
岩瀬	高山市	森林鳥獣生息地	326		H24.11.1~H34.10.31
野麦	高山市	森林鳥獣生息地	224		H24.11.1~H34.10.31
下親田	加茂郡東白川村	森林鳥獣生息地	215	20	H25.11.1~H35.10.31
南山	可児郡御嵩町	森林鳥獣生息地	480		H25.11.1~H35.10.31
御嶽	下呂市	森林鳥獣生息地	1,432		H25.11.1~H35.10.31
白川郷合掌造り民家園	大野郡白川村	身近な鳥獣生息地	43		H25.11.1~H35.10.31
有道	高山市	希少鳥獣生息地	347		H25.11.1~H35.10.31
金華山	岐阜市	森林鳥獣生息地	500	198	H26.11.1~H36.10.31
鳥羽川	山県市	集団渡来地	5		H26.11.1~H36.10.31
舟伏山	山県市	森林鳥獣生息地	104		H26.11.1~H36.10.31
船付	大垣市、海津市、安人郡輪之内町、養老郡養老町	集団渡来地	480		H26.11.1~H36.10.31
水嶺湖	大垣市	身近な鳥獣生息地	67		H26.11.1~H36.10.31
笹平	加茂郡白川町	身近な鳥獣生息地	41		H26.11.1~H36.10.31
納古山	加茂郡川辺町、七宗町	森林鳥獣生息地	180		H26.11.1~H36.10.31
松野	瑞浪市、可児郡御嵩町	森林鳥獣生息地	680	72	H26.11.1~H36.10.31
恵那峡	中津川市、恵那市	森林鳥獣生息地	1,383	110	H26.11.1~H36.10.31
付知中央南	中津川市	森林鳥獣生息地	345		H26.11.1~H36.10.31
北ノ俣	飛騨市	森林鳥獣生息地	1,260	110	H26.11.1~H36.10.31
五色ヶ原	高山市	森林鳥獣生息地	3,534		H26.11.1~H36.10.31
北アルプス(国指定)	高山市	希少鳥獣生息地	8,443	2,510	H26.11.1~H36.10.31
緑の文化公園	海津市	森林鳥獣生息地	165		H27.11.1~H37.10.31
養老	養老郡養老町	森林鳥獣生息地	514	122	H27.11.1~H37.10.31
旧関ヶ原青少年自然の家	不破郡関ヶ原町	森林鳥獣生息地	546		H27.11.1~H37.10.31
日本ライン	美濃加茂市、可児市、加茂郡坂祝町、川辺町、八百津町、可児郡御嵩町	森林鳥獣生息地	5,489		H27.11.1~H37.10.31
池田	多治見市	希少鳥獣生息地	145		H27.11.1~H37.10.31
根ノ上	中津川市、恵那市	森林鳥獣生息地	620		H27.11.1~H37.10.31
福岡中学校	中津川市	身近な鳥獣生息地	17	17	H27.11.1~H37.10.31
千光寺	高山市	森林鳥獣生息地	302	38	H27.11.1~H37.10.31
舟山	高山市	森林鳥獣生息地	406		H27.11.1~H37.10.31
岐阜大学演習林	下呂市	森林鳥獣生息地	554		H27.11.1~H37.10.31
大河原	本巣市	森林鳥獣生息地	656		H28.11.1~H38.10.31
上大須	本巣市	森林鳥獣生息地	1,354		H28.11.1~H38.10.31
滝ヶ洞	加茂郡八百津町	森林鳥獣生息地	320		H28.11.1~H38.10.31
鶴形山	美濃市	森林鳥獣生息地	237		H28.11.1~H38.10.31
内啣洞	関市	森林鳥獣生息地	584		H28.11.1~H38.10.31
猪の谷	中津川市	森林鳥獣生息地	298		H28.11.1~H38.10.31
中野	高山市	森林鳥獣生息地	411		H28.11.1~H38.10.31
神坂	高山市	森林鳥獣生息地	436		H28.11.1~H38.10.31
計	109箇所		75,819	4,104	

[資料] 県環境企画課調べ

②休猟区

単位：面積(ha)

名 称	所 在 地	面 積	指 定 期 間
笹ヶ峰	揖斐郡揖斐川町	618	H26.11.1~H29.10.31
高倉	揖斐郡揖斐川町	340	H26.11.1~H29.10.31
石徹白	郡上市	950	H26.11.1~H29.10.31
大日岳	郡上市	1,200	H26.11.1~H29.10.31
鶴見	揖斐郡揖斐川町	863	H27.11.1~H30.10.31
尾上郷	高山市	1,832	H27.11.1~H30.10.31
六廐川	高山市	1,697	H28.11.1~H31.10.31
計	7箇所	7,500	

[資料] 県環境企画課調べ

③特定猟具使用禁止区域

単位：面積(ha)

名 称	所 在 地	面 積	指 定 期 間
粥川	郡上市	175	H28. 11. 1～H38. 10. 31
上莉安中山	郡上市	14	H28. 11. 1～H38. 10. 31
赤池・杉原	郡上市	76	H28. 11. 1～H38. 10. 31
福野	郡上市	50	H28. 11. 1～H38. 10. 31
手賀野	中津川市	610	H28. 11. 1～H38. 10. 31
ふれあい牧場	中津川市	44	H28. 11. 1～H38. 10. 31
平柴	恵那市	86	H28. 11. 1～H38. 10. 31
西忍	飛騨市	90	H28. 11. 1～H38. 10. 31
向野	下呂市	38	H28. 11. 1～H38. 10. 31
大滝	不破郡垂井町	80	H19. 11. 1～H29. 10. 31
楡俣	安八郡輪之内町	25	H19. 11. 1～H29. 10. 31
北方	揖斐郡揖斐川町	157	H19. 11. 1～H29. 10. 31
池田町東・八幡地区	揖斐郡池田町	879	H19. 11. 1～H29. 10. 31
稲辺	美濃加茂市	64	H19. 11. 1～H29. 10. 31
大森	可児市	470	H19. 11. 1～H29. 10. 31
大矢元	郡上市	79	H19. 11. 1～H29. 10. 31
寺河戸	瑞浪市	39	H19. 11. 1～H29. 10. 31
西山	中津川市	335	H19. 11. 1～H29. 10. 31
恵那後田	恵那市	40	H19. 11. 1～H29. 10. 31
串原ベルク・ラビ・リゾート	恵那市	141	H19. 11. 1～H29. 10. 31
武並	恵那市	834	H19. 11. 1～H29. 10. 31
久々野	高山市	106	H19. 11. 1～H29. 10. 31
平湯	高山市	470	H19. 11. 1～H29. 10. 31
脇谷	飛騨市	543	H19. 11. 1～H29. 10. 31
山田湖	飛騨市	87	H19. 11. 1～H29. 10. 31
長良川北部	岐阜市	5,593	H20. 11. 1～H30. 10. 31
本巣南部	本巣市	3,142	H20. 11. 1～H30. 10. 31
各務原市中南部	各務原市	6,711	H20. 11. 1～H30. 10. 31
こぎろ池	海津市	12	H20. 11. 1～H30. 10. 31
南ノ池	海津市	4	H20. 11. 1～H30. 10. 31
藤古川水源池	不破郡関ヶ原町	3	H20. 11. 1～H30. 10. 31
明神の森	不破郡関ヶ原町	337	H20. 11. 1～H30. 10. 31
大野北部	揖斐郡大野町	1,638	H20. 11. 1～H30. 10. 31
中島	美濃市	52	H20. 11. 1～H30. 10. 31
千旦林・茄子川	中津川市	580	H20. 11. 1～H30. 10. 31
夕立山	恵那市	291	H20. 11. 1～H30. 10. 31
下手向	恵那市	407	H20. 11. 1～H30. 10. 31
岐阜県畜産研究所	高山市	47	H20. 11. 1～H30. 10. 31
桜野	高山市	165	H20. 11. 1～H30. 10. 31
三川	高山市	8	H20. 11. 1～H30. 10. 31
瑞穂市東部	瑞穂市	1,430	H21. 11. 1～H31. 10. 31
南濃町中部	海津市	150	H21. 11. 1～H31. 10. 31
戸海	不破郡垂井町	12	H21. 11. 1～H31. 10. 31
久々利	可児市	800	H21. 11. 1～H31. 10. 31
川辺	加茂郡川辺町	705	H21. 11. 1～H31. 10. 31
白鳥	郡上市	65	H21. 11. 1～H31. 10. 31
土岐津	土岐市	411	H21. 11. 1～H31. 10. 31
夜明けの森	中津川市	471	H21. 11. 1～H31. 10. 31
上並松	中津川市	140	H21. 11. 1～H31. 10. 31
岩屋堂	中津川市	21	H21. 11. 1～H31. 10. 31
木曾川西	恵那市	108	H21. 11. 1～H31. 10. 31
新徳高	高山市	589	H21. 11. 1～H31. 10. 31
羽島市	羽島市	4,760	H22. 11. 1～H32. 10. 31
長良川南部	岐阜市、羽島市、羽島郡笠松町、岐南町	7,090	H22. 11. 1～H32. 10. 31
長良川東部	岐阜市、各務原市	2,303	H22. 11. 1～H32. 10. 31
津屋川	海津市	80	H22. 11. 1～H32. 10. 31
揖斐高原	揖斐郡揖斐川町	85	H22. 11. 1～H32. 10. 31
横蔵寺裏山	揖斐郡揖斐川町	134	H22. 11. 1～H32. 10. 31
池田の森	揖斐郡池田町	230	H22. 11. 1～H32. 10. 31
小金田、倉知内津保川流	関市	35	H22. 11. 1～H32. 10. 31
下田	加茂郡八百津町	280	H22. 11. 1～H32. 10. 31
八幡城山	郡上市	122	H22. 11. 1～H32. 10. 31
松の木	養老郡養老町	11	H23. 11. 1～H33. 10. 31
南宮山	不破郡垂井町	53	H23. 11. 1～H33. 10. 31
やすらぎの森	可児市	15	H23. 11. 1～H33. 10. 31
富野	関市	185	H23. 11. 1～H33. 10. 31
古城山	美濃市	225	H23. 11. 1～H33. 10. 31
中山	美濃市	68	H23. 11. 1～H33. 10. 31

〔資料〕 県環境企画課調べ

③特定猟具使用禁止区域（続き）

単位：面積（ha）

名 称	所 在 地	面 積	指 定 期 間
脇之島	多治見市	660	H23. 11. 1～H33. 10. 31
河合	土岐市	75	H23. 11. 1～H33. 10. 31
稲荷山	中津川市	76	H23. 11. 1～H33. 10. 31
椈の湖	中津川市	21	H23. 11. 1～H33. 10. 31
大正村明智の森	恵那市	78	H23. 11. 1～H33. 10. 31
飛騨古川	飛騨市	758	H23. 11. 1～H33. 10. 31
流葉	飛騨市	435	H23. 11. 1～H33. 10. 31
川原・中瀬	下呂市	85	H23. 11. 1～H33. 10. 31
岐阜ファミリーパーク	岐阜市	230	H24. 11. 1～H34. 10. 31
武儀川	山県市	220	H24. 11. 1～H34. 10. 31
大江川・前川池・森下	海津市	107	H24. 11. 1～H34. 10. 31
祖父江	養老郡養老町	30	H24. 11. 1～H34. 10. 31
滝田	加茂郡富加町	40	H24. 11. 1～H34. 10. 31
真名田	可児郡御嵩町	139	H24. 11. 1～H34. 10. 31
帷子	可児市	350	H24. 11. 1～H34. 10. 31
矢戸	可児市	200	H24. 11. 1～H34. 10. 31
浅間	可児市	240	H24. 11. 1～H34. 10. 31
坊地	関市	178	H24. 11. 1～H34. 10. 31
保戸島	岐阜市、関市	195	H24. 11. 1～H34. 10. 31
中池北	関市	224	H24. 11. 1～H34. 10. 31
池田南	多治見市	552	H24. 11. 1～H34. 10. 31
中津川	中津川市	1,037	H24. 11. 1～H34. 10. 31
福岡広恵寺	中津川市	1	H24. 11. 1～H34. 10. 31
恵那	恵那市	1,394	H24. 11. 1～H34. 10. 31
奥矢作湖	恵那市	166	H24. 11. 1～H34. 10. 31
上矢作木ノ実	恵那市	213	H24. 11. 1～H34. 10. 31
高山西	高山市	1,061	H24. 11. 1～H34. 10. 31
高山東	高山市	1,664	H24. 11. 1～H34. 10. 31
船津	飛騨市	199	H24. 11. 1～H34. 10. 31
飛騨金山の森	下呂市	54	H24. 11. 1～H34. 10. 31
平井	大垣市、不破郡関ヶ原町	313	H25. 11. 1～H35. 10. 31
北方町	本巣郡北方町	517	H25. 11. 1～H35. 10. 31
伊自良	山県市	297	H25. 11. 1～H35. 10. 31
椿野	山県市	170	H25. 11. 1～H35. 10. 31
若人の丘	土岐市	620	H25. 11. 1～H35. 10. 31
中垣外	中津川市	316	H25. 11. 1～H35. 10. 31
中野方	恵那市	102	H25. 11. 1～H35. 10. 31
蛭川西	中津川市	154	H25. 11. 1～H35. 10. 31
中川原キャンプ場	下呂市	2	H25. 11. 1～H35. 10. 31
東上田ダム湖	下呂市	26	H25. 11. 1～H35. 10. 31
京ヶ洞	山県市	70	H26. 11. 1～H36. 10. 31
池辺	養老郡養老町	103	H26. 11. 1～H36. 10. 31
広見	可児市	516	H26. 11. 1～H36. 10. 31
坂戸	可児市	54	H26. 11. 1～H36. 10. 31
梨割山	富加町	610	H26. 11. 1～H36. 10. 31
八幡・高野・大矢田	美濃市、関市	137	H26. 11. 1～H36. 10. 31
市場紋原	関市	49	H26. 11. 1～H36. 10. 31
蛭川東	中津川市	136	H26. 11. 1～H36. 10. 31
岩村分根	恵那市	130	H26. 11. 1～H36. 10. 31
明智西山	恵那市	667	H26. 11. 1～H36. 10. 31
初矢	下呂市	80	H26. 11. 1～H36. 10. 31
金山中学校	下呂市	80	H26. 11. 1～H36. 10. 31
太郎丸	岐阜市	68	H27. 11. 1～H37. 10. 31
瑞穂市西南部	瑞穂市	1,165	H27. 11. 1～H37. 10. 31
呂久	瑞穂市	21	H27. 11. 1～H37. 10. 31
△赤坂	大垣市	875	H27. 11. 1～H37. 10. 31
大垣中北部	大垣市	4,413	H27. 11. 1～H37. 10. 31
木曾三川下流	海津市	1,250	H27. 11. 1～H37. 10. 31
みのかも健康の森	美濃加茂市	191	H27. 11. 1～H37. 10. 31
田原	関市	718	H27. 11. 1～H37. 10. 31
中池	関市	21	H27. 11. 1～H37. 10. 31
横越	美濃市	183	H27. 11. 1～H37. 10. 31
テクノパーク	美濃市	128	H27. 11. 1～H37. 10. 31
中ノ棚	郡上市	123	H27. 11. 1～H37. 10. 31
西和良小学校	郡上市	26	H27. 11. 1～H37. 10. 31
深山の森	多治見市	20	H27. 11. 1～H37. 10. 31
加子母	中津川市	84	H27. 11. 1～H37. 10. 31
宮川	高山市	325	H27. 11. 1～H37. 10. 31
教河	飛騨市	530	H27. 11. 1～H37. 10. 31
飛騨川公園	下呂市	76	H27. 11. 1～H37. 10. 31
計	138箇所	71,148	

〔資料〕 県環境企画課調べ

〔注〕 名称欄中△の表記がある区域については、毎年1月1日から2月15日までの期間は銃猟禁止区域としない。

④指定猟法禁止区域（鉛製散弾の使用禁止）

単位：面積(ha)

名 称	所 在 地	面 積	指 定期 間
東海大橋上流部	海津市	182	H16. 11. 1～
馬飼大橋・南濃大橋下流部	羽島市、海津市	216	H16. 11. 1～
長良川橋下流部	羽島市、海津市、安八郡安八町、輪之内町	261	H17. 11. 1～
計	3箇所	659	

〔資料〕 県環境企画課調べ

⑤猟区

単位：面積(ha)

名 称	所 在 地	面 積	指 定期 間
揖斐川町小島	揖斐郡揖斐川町	749	H21. 11. 1～H31. 10. 31
計	1箇所	749	

〔資料〕 県環境企画課調べ

19. 水源地域


(1) 指定箇所数・指定面積一覧表

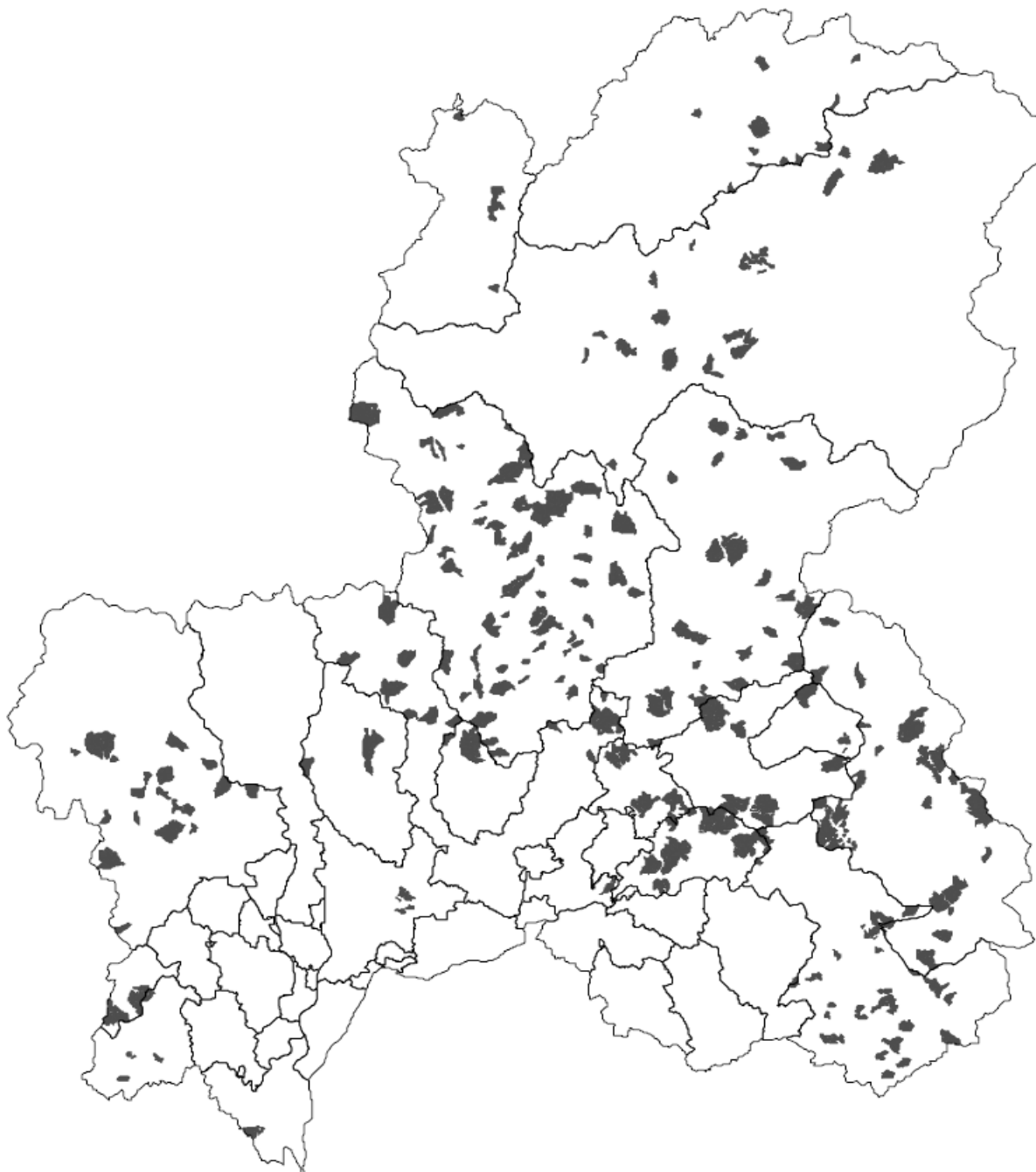
市町村名	指定箇所数				指定面積 (ha)
	上水道	簡易水道	小規模 水道施設	計	
岐 阜 市	2	-	-	2	239.56
大 垣 市	-	4	-	4	693.10
高 山 市	3	13	-	16	3,585.15
関 市	-	14	3	17	3,282.37
中 津 川 市	3	29	-	32	6,368.69
美 濃 市	-	2	-	2	894.61
瑞 浪 市	-	-	-	-	(13.48)※
恵 那 市	1	23	-	24	3,074.53
美 濃 加 茂 市	1	-	-	1	140.72
山 県 市	3	-	-	3	863.94
飛 騨 市	3	11	2	16	1,227.61
郡 上 市	3	55	7	65	12,212.31
下 呂 市	3	22	2	27	5,602.27
海 津 市	1	-	-	1	202.95
関 ヶ 原 町	1	-	-	1	494.03
揖 斐 川 町	-	20	3	23	4,175.13
川 辺 町	-	-	-	-	(20.38)※
七 宗 町	-	8	-	8	1,642.81
八 百 津 町	2	3	1	6	3,442.57
白 川 町	-	5	-	5	2,738.73
東 白 川 村	-	2	-	2	535.95
白 川 村	-	3	-	3	535.72
市 町 村 計	26	214	18	258	51,952.75

〔資料〕 県治山課調べ

〔注〕 瑞浪市と川辺町の指定面積は、それぞれ取水箇所がある恵那市と美濃加茂市の指定面積にカウントしており、()の数値は内数の面積を示す。

(2) 水源地域の指定状況

凡例	
水源地域	



[資料] 県治山課調べ

附 属 资 料

附 1 森林研究所及び生活技術研究所研究業績

(1) 森林研究所 森林環境部

発刊年	研究発表者	試験・研究テーマ	報告書
2016	渡邊・茂木・岡本・田中	シカによる食害がヒノキ植栽木の初期成長に及ぼす影響	中部森林研究 No.64 (p33-36)
〃	大洞・渡邊 他	人工林を安全・確実に広葉樹林へと誘導するための新しいツールを開発	森林総合研究所研究成果選集 2016 (p12-13)
〃	渡邊・井川原・茂木・横井 他	植栽樹種の違いが同一斜面のヒノキ、スギ、アカマツ人工林の表土移動に及ぼす影響	日本森林学会誌 98(5) (p193-198)
〃	渡邊・茂木 他	ヒノキ・コンテナ苗の植栽工期調査について	平成27年度中部森林技術交流発表集 (p44-49)
〃	渡邊・茂木 他	ヒノキ・コンテナ苗の活着および初期成長に及ぼす植栽時期の影響	平成27年度中部森林技術交流発表集 (p54-58)
2017	渡邊・茂木 他	溶出日数の長い肥料を用いて育成したヒノキ・コンテナ苗の初期成長	平成28年度中部森林技術交流発表集 (p72-76)
〃	渡邊・茂木 他	植栽時期がヒノキ・コンテナ苗の活着と植栽後2年間の成長に及ぼす影響	岐阜県森林研究所研究報告 46 (p1-5)
〃	片桐	間伐後のヒノキ人工林においてニホンジカの採食が下層植生を利用する節足動物群集に及ぼす影響	森林防疫 66(1) (p19-27)
〃	古川	岐阜県内におけるスギ林地残材の樹皮厚率と樹皮重量率	岐阜県森林研究所研究報告 46 (p15-16)
〃	大橋	被害木を加工するだけでナラ枯れを防除できるか	森林研情報 86 (p1-2)
〃	渡邊・茂木・久田・岡本・片桐	美濃和紙原料の高品質化のための栽培・管理技術の開発	平成28年度森林研究所業務報告
〃	岡本・大橋	低コストで手間のかからないニホンジカ採食防止技術の開発	〃
〃	片桐・渡邊	岐阜県スギ・ヒノキ人工林林分収穫表・林分密度管理図の作成	〃
〃	渡邊・茂木	県木イチイの資源量把握と効率的な更新方法の検討	〃
〃	大橋・片桐	性フェロモンを利用したマイマイガの防除技術の開発	〃
〃	久田・渡邊	針葉樹人工林皆伐跡地への更新樹種の侵入過程の解明	〃
〃	渡邊・茂木・久田	優良苗の安定供給と下刈りの省力化による一貫作業システム体系の開発	〃
〃	久田	東アジア酸性雨モニタリングネットワーク 酸性雨モニタリング(土壌・植生)調査	〃
〃	岡本・渡邊	多雪地域における人工林の針広混交林化に関する研究	〃
〃	岡本	シカ類による食害の防止資材に関する研究	〃
〃	岡本	シカ忌避剤の食害防止効果の検討	〃
〃	久田	水源林効果検証モデル事業	〃

森林環境部（続き）

発刊年	研究発表者	試験・研究テーマ	報告書
//	片桐・岡本	県営林を活用した長伐期・非皆伐施業の調査研究	//

森林資源部

発刊年	研究発表者	試験・研究テーマ	報告書
2016	上辻 他	Effects of overexpression of PKAc genes on lignin degradation by Pleurotus ostrestus	Biosci Biotechnol Biochen 201680(9) (p1759-1767)
〃	茂木・渡邊 他	植栽後の初期成長に優れるヒノキ・コンテナ苗の育成条件の検討	平成27年度中部森林技術交流発表集 (p50-53)
2017	茂木・渡邊 他	育苗履歴の異なるヒノキ・コンテナ苗の植栽後の成長比較	平成28年度中部森林技術交流発表集 (p77-80)
〃	富田・土肥・大橋・田中	ナラ枯れ枯死木の製材用途としての加工方法	岐阜県森林研究所研究報告 46 (p7-13)
〃	上辻	ミズナラのナラ枯れ被害木を利用したキノコ菌床栽培	岐阜県森林研究所研究報告 46 (p17-20)
〃	土肥	小径原木から製材した心持ちスギ正角材の高温乾燥	県木連情報 159 (p18-19)
〃	富田	ナラ枯れ被害材の加工利用1ー曲げ強度評価ー	森林研情報 86 (p3-4)
〃	富田	ナラ枯れ被害材の加工利用2ーフローリング用材としての評価ー	森林研情報 86 (p5-6)
〃	上辻	ナラ枯れ被害木のキノコ栽培への活用	森林研情報 86 (p7-8)
〃	白田	崩壊危険地がわかりやすい地図を道づくりに活用する	森林研情報 86 (p9-10)
〃	土肥・富田	東濃桧の色艶香りが際立つ無背割り乾燥材	平成28年度森林研究所業務報告
〃	茂木・上辻	飛騨・美濃伝統野菜「高原山椒」の安定生産と新商品の開発	〃
〃	上辻・水谷	県内食用キノコの増収と品質保持及び機能性成分増量技術等の開発	〃
〃	茂木・渡邊・岡本・久田	低コスト再生林のための育苗・植栽・初期保育技術の開発	〃
〃	上辻・水谷	食用キノコ栽培における増収技術の開発	〃
〃	和多田・白田	持続可能な森林経営に資する丈夫で簡易な森林作業道作設技術の開発	〃
〃	白田・和多田・古川	安全な路網計画のための崩壊危険地ピンポイント抽出技術	〃
〃	水谷・茂木・上辻	高級菌根性きのこ栽培技術の開発	〃
〃	土肥	要求性能に応じた木材を提供するため、国産大径材丸太の強度から建築部材の強度を予測する技術の開発	〃
〃	白田・和多田・古川	山地災害リスクを低減する技術の開発	〃
〃	上辻・水谷	特用林産物研修等事業	〃
〃	白田・久田	里山に関する調査・研究	〃

(2) 生活技術研究所

発刊年次	研究発表者	試験・研究テーマ	報告書
2017	宮川、藤巻、山口	高齢者の身長に配慮した椅子のデザイン(第2報) -試作検討と評価-	生活技術研究所研究報告, No. 19, 2017
"	伊藤、三井、石原、堀井上	香りでやすらぐ木工製品の開発(第2報) -ヒノキ精油添加材の消臭効果-	生活技術研究所研究報告, No. 19, 2017
"	三井、伊藤、石原、稲垣土川	気相エステル化による木製エクステリア家具の開発(第3報) -近赤外ハイパースペクトラルイメージング法によるアセチル化度の可視化-	生活技術研究所研究報告, No. 19, 2017
"	木村、今西、沼澤、長谷川	低環境負荷素材を用いた建築用断熱材の開発(第2報) -セルローズファイバーの沈降実験-	生活技術研究所研究報告, No. 19, 2017
"	石原、今井、三井、伊藤、長谷川	家具用木材の高品質化に向けた曲げ木工程の最適条件の確立(第3報) -曲げ工程の改善-	生活技術研究所研究報告, No. 19, 2017
"	森茂、今井	木工用自動削り加工機の開発(第3報) -レーザー距離センサを用いた形状計測の評価-	生活技術研究所研究報告, No. 19, 2017
"	森茂	木工用自動削り加工機の開発(第4報) -形状計測データ表示手法の検討-	生活技術研究所研究報告, No. 19, 2017
"	今西、坂東	木質フラッシュパネルにおける膨張収縮による反り解析(第3報) -有限要素法による反り変形抑制の検討-	生活技術研究所研究報告, No. 19, 2017
"	藤巻、山口、宮川	家具製品のカスタマイズ技術に関する研究 -体格や好みに合わせたクッション選定における課題の抽出-	生活技術研究所研究報告, No. 19, 2017
"	山口、藤巻、宮川、上田、吉田	子どもに適した家庭用家具(学習机・椅子)の設計指針に関する研究(第2報) -天板の傾斜角と差尺の組合せの調査-	生活技術研究所研究報告, No. 19, 2017
"	山口	感性工学に基づいた学習机の研究開発	ぎふ県木連情報 166号

[資料] 県生活技術研究所調べ

附2 森林研究所及び森林整備課の試験地・調査地の概況

育種・育苗

単位：面積(ha)

No	試験テーマ	試験地名	所在地	設定年月日	面積	樹種	所有別
1	形質の遺伝様式に関する試験	多交雑 試験	美濃市曾代	48. 4	0.8	スギ	県有地
2	精英樹系統種苗の遺伝特性及び地域環境適応性の検査	検定林 岐阜スギ 1号	郡上市明宝奥住	45. 6	1.5	〃	財産区有林
3	〃	〃 〃 3号	中津川市加子母猪ノ谷	46. 5	1.5	〃	〃
4	〃	〃 〃 5号	揖斐郡揖斐川町日坂	47. 6	1.5	〃	私有林
5	〃	〃 〃 7号	郡上市和良町鹿倉	48. 5	1.5	〃	〃
6	〃	〃 〃 8号	高山市荘川町三谷	49. 3	1.5	〃	共有林
7	〃	〃 〃 10号	飛騨市河合町二ツ屋	49. 6	1.5	〃	私有林
8	〃	〃 〃 11号	高山市上宝町双六	〃	1.5	〃	〃
9	〃	〃 岐阜クロマツ 2号	多治見市月見町	49. 6	1.5	クロマツ	私有地
10	〃	〃 〃 3号	土岐市泉町北山	50. 5	1.5	〃	市有地
11	〃	〃 岐阜スギ 13号	下呂市萩原町山之口	〃	1.5	スギ	財産区有林
12	〃	〃 〃 14号	恵那市串原南山	〃	1.5	〃	私有林
13	〃	〃 〃 15号	郡上市八幡町那比	51. 3	1.5	〃	〃
14	〃	〃 岐阜アカマツ 5号	高山市国府町宮地	50.11	1.5	アカマツ	〃
15	〃	〃 岐阜ヒノキ 1号	美濃市上河和南ヶ洞	51. 4	1.3	ヒノキ	〃
16	〃	〃 〃 2号	高山市朝日町甲	51. 5	1.7	〃	市有林
17	〃	〃 岐阜スギ 16号	本巣市根尾能郷	51. 6	1.5	スギ	私有林
18	〃	〃 〃 18号	下呂市小坂町落合	51. 4	1.5	〃	私有林
19	〃	〃 岐阜ヒノキ 3号	加茂郡八百津町八百津	52. 3	1.5	ヒノキ	〃
20	〃	〃 岐阜スギ 21号	高山市清見町牧ヶ洞	52. 5	1.5	スギ	〃
21	〃	〃 岐阜ヒノキ 4号	下呂市金山町岩瀬	52.11	1.5	ヒノキ	〃
22	〃	〃 〃 5号	高山市国府町宮地	〃	1.5	〃	〃
23	〃	〃 〃 6号	揖斐郡揖斐川町西津汲	53. 5	1.5	〃	町有林
24	〃	〃 〃 7号	本巣市法林寺	53. 4	1.3	〃	私有林
25	〃	〃 岐阜ヒノキ 8号	郡上市和良町鹿倉	53. 5	1.5	〃	財産区有林
26	〃	〃 〃 9号	恵那市山岡町下手向	〃	1.5	〃	市有林

育種・育苗（続き）

単位：面積(ha)

No	試験テーマ	試験地名	所在地	設定年月日	面積	樹種	所有別
27	精英樹系統種苗の遺伝特性及び地域環境適応性の検査	検定林 岐阜ヒノキ 10号	中津川市福岡	53. 5	1.5	ヒノキ	財産区有林
28	〃	〃 〃 11号	高山市清見町牧ヶ洞	53. 6	1.7	〃	私有林
29	〃	〃 〃 12号	山県市長滝	54. 5	1.5	〃	〃
30	〃	〃 〃 13号	揖斐郡揖斐川町上野	55. 5	1.5	〃	公社有林
31	〃	〃 〃 14号	郡上市美並町大原	〃	1.5	〃	財産区有林
32	〃	〃 〃 15号	恵那市上矢作町乙ヶ沢	55. 4	1.5	〃	市有林
33	〃	〃 〃 16号	恵那市東野花無山	〃	1.5	〃	私有林
34	〃	〃 〃 17号	下呂市火打	55. 5	1.5	〃	公社有林
35	〃	〃 〃 18号	高山市一之宮町梨ノ木平	〃	1.5	〃	市有林
36	〃	〃 岐阜スギ 22号	揖斐郡揖斐川町坂内新穂	56. 7	1.5	スギ	〃
37	気象害抵抗性系統種苗の遺伝的特性及び地域の環境適応性の検定	〃 耐凍岐阜ヒノキ 1号	下呂市小坂町落合	61. 6	1.0	ヒノキ	市有林
38	〃	〃 耐雪岐阜スギ 1号	郡上市白鳥町二日町	62. 6	1.0	スギ	私有林
39	マツノザイセンチュウ抵抗性個体選抜試験	抵抗性個体現地適応化試験	各務原市須衛町	63.12	0.2	アカマツ クロマツ	財産区有地
40	気象害抵抗性系統種苗の遺伝的特性及び地域の環境適応性の検定	検定林耐凍岐阜ヒノキ 3号	中津川市加子母南桑原	63. 5	1.0	ヒノキ	私有林
41	〃	〃 〃 4号	大垣市上石津町奥	H1. 5	1.0	〃	財産区有林
42	〃	〃 耐雪岐阜スギ 2号	飛騨市宮川町種蔵	H2. 5	1.0	スギ	共有林
43	〃	〃 〃 3号	本巣市根尾越波	H3. 5	1.0	〃	公社有林
44	〃	〃 耐凍岐阜スギ 1号	飛騨市宮川町森安	H4. 6	1.0	〃	共有林
45	〃	〃 〃 2号	揖斐郡揖斐川町戸入	H5.11	1.0	〃	町有林

育 林

単位：面積(ha)

No	試験テーマ	試験地名	所在地	設定年月日	面積	樹種	所有別
1	下呂実験林造成試験	スギ本数管理比較実験林	下呂市小川	39. 7	0.30	スギ	財産区有林
2	〃	育林技術比較実験林	〃	39. 4	0.12	〃	〃
3	〃	スギ品種適地域性実験林	〃	39. 3	0.98	〃	〃
4	加工原木林育成技術試験 他	森林文化アカデミー演習林	美濃市曾代	46. 3	33.15	ケヤキ イソエンジュ他	県有林
5	間伐方法による複層林誘導試験	複層林誘導試験地	中津川市福岡ニッ森	58. 8	2.00	スギ	市有林
6	広葉樹の育成に関する総合試験	荘川広葉樹総合試験林	高山市荘川町六厩	59. 4	13.07	ミズナラ コナラ他	〃
7	広葉樹間伐試験	広葉樹間伐試験地	郡上市大和町内ヶ谷	59. 6	0.35	広葉樹 ミズキ	公社有林
8	スギ林の形質と経済性試験	スギ直径階分布試験	〃 大和町古道	61.10	0.13	スギ	市有林
9	スギ・ヒノキの長伐期施業	長伐期試験地	美濃市洲原	H1. 7	0.22	ヒノキ スギ	会社有林
10	スギ・ヒノキの長伐期施業	長伐期試験地	郡上市美並町高砂	H1.12	0.14	ヒノキ	財産区有林
11	〃	〃	〃 八幡町川戸	H4. 3	0.11	スギ	私有林
12	ケヤキの天然更新試験	ケヤキの天然更新試験地	揖斐郡揖斐川町西横山	H1. 7	0.15	ケヤキ	県有林
13	〃	〃	関市板取川浦	H1. 6	1.00	〃	私有林
14	降積雪環境区分と耐雪性森林の育成技術	不成績造林地の針・広混交林造成地	飛騨市宮川町洞	H2.10	1.34	スギ等	〃
15	広葉樹林の密度管理に関する研究	広葉樹二次林の除・間伐試験地	高山市清見町巢野俣	H8. 7	0.25	ミズナラ他	〃
16	冷温帯地域における広葉樹施業技術の確立	広葉樹植栽試験地	〃 清見町楢谷	H10. 5	0.10	ミズナラ、 ホノキ、ミズキ	公社有林

特用林産

単位：面積(ha)

No	試験テーマ	試験地名	所在地	設定年月日	面積	樹種	所有別
1	高級菌根性きのこ栽培技術の開発	菌根性きのこ試験地	美濃加茂市三輪町	H28. 2	0.04	クヌギ	私有林
2	〃	〃	可児市川合	H29. 3	0.02	クネギ	県有林

薬木・薬草展示林

単位：面積(ha)

No	試験テーマ	試験地名	所在地	設定年月日	面積	樹種	所有別
1	希少有用植物の増殖と林床栽培に関する研究	薬木・薬草展示林	下呂市萩原町四美	H16. 6	0.34	ヒノキ	県有地
2	植物ポリフェノール等の健康増進成分に関する研究	〃	〃	〃	〃	〃	〃
3	地域特産サンショウの優良苗の安定的生産管理技術に関する研究	〃	〃	〃	〃	〃	〃
4	希少有用植物の増殖と林床栽培に関する研究	〃	〃 羽根	〃	0.18	スギ ヒノキ	私有林

森林モニタリング

単位：面積(ha)

No	試験テーマ	試験地名	所在地	設定年月日	面積	樹種	所有別
1	酸性雨等森林被害モニタリング事業	酸性雨等森林被害モニタリング事業試験地	揖斐郡揖斐川町瑞岩寺	H2. 6	0.1	スギ ヒノキ	会社有林
2	〃	〃	美濃市古城山	H2. 5	0.1	ヒノキ	県有地
3	〃	〃	郡上市美並町高砂	H2. 5	0.1	ヒノキ	会社有林
4	〃	〃	加茂郡東白川村神土	H2. 6	0.1	ヒノキ	私有林
5	〃	〃	飛騨市神岡町寺林	H2. 5	0.1	スギ	市有林
6	〃	〃	高山市清見町夏廬	H2. 6	0.1	カラマツ	市有林
7	〃	〃	下呂市下呂町小川	H2. 6	0.1	ヒノキ	県森連有林
8	〃	〃	揖斐郡揖斐川町藤橋東横山	H3. 5	0.1	スギ	県有林
9	〃	〃	郡上市和良町鹿倉	H3. 6	0.1	〃	財産区有林
10	〃	〃	関市小屋名	H3. 6	0.1	ヒノキ	県有地
11	〃	〃	大野郡白川村保木脇	H3. 6	0.1	スギ	村有林
12	〃	〃	高山市朝日町青屋	H3. 6	0.1	ヒノキ	国有林
13	〃	〃	山県市伊自良長滝	H4. 6	0.1	スギ等	会社有林
14	〃	〃	本巢市根尾大河原	H4. 6	0.1	ブナ等	国有林
15	〃	〃	瑞浪市日吉町	H4. 6	0.1	ヒノキ	財産区有林
16	〃	〃	飛騨市古川町蛙畑	H4. 6	0.1	スギ	市有林
17	〃	〃	高山市荘川町岩瀬	H4. 6	0.1	コナラ	会社有林
18	〃	〃	関市武儀町中之保	H5. 6	0.1	ヒノキ	財産区有林
19	〃	〃	恵那市東野保古山	H5. 6	0.1	ヒノキ	生産森林 組合有林
20	〃	〃	郡上市大和町古道	H5. 6	0.1	スギ・ヒノキ	市有林
21	〃	〃	下呂市萩原町四美	H5. 6	0.1	ヒノキ	市有林
22	〃	〃	高山市丹生川町大沼	H5. 6	0.1	スギ	市有林
23	〃	〃	海津市南濃町駒野奥条入会	H6. 6	0.1	ヒノキ	財産区有林
24	〃	〃	揖斐郡揖斐川町藤橋門入	H6. 6	0.1	スギ	会社有林
25	〃	〃	下呂市小坂町赤沼田	H6. 6	0.1	ヒノキ	市有林
26	衰退森林健全化技術対策事業	衰退森林健全化技術対策事業試験地	美濃市古城山	H4. 12	0.32	ヒノキ	県有地

附3 森林・林業関係当初予算（一般会計）

単位：百万円

区分	合計	造林等森林整備費	治山費	自然保護費	林道費	林業生産流通対策費	森林組合等担い手対策費	試験研究及び普及指導等費	災害復旧費	その他
昭34	652	173	194	2	125	31	5	17	13	92
35	831	168	285	2	142	23	6	19	78	107
36	947	192	366	3	170	30	6	15	117	49
37	1,138	234	470	3	212	32	10	17	103	56
38	1,182	266	502	3	233	35	13	20	64	45
39	1,551	337	592	20	285	33	13	18	46	206
40	1,593	341	590	15	290	53	16	15	25	248
41	1,880	407	608	20	286	122	16	17	127	277
42	1,964	432	649	10	284	184	11	21	75	298
43	2,337	541	815	10	371	194	12	18	44	332
44	3,024	651	979	13	638	195	12	103	57	376
45	3,632	742	1,233	14	774	214	14	118	56	467
46	4,078	861	1,507	15	762	254	21	48	58	553
47	5,028	1,131	1,934	18	888	294	23	52	116	572
48	6,354	1,513	2,433	0	984	340	123	60	256	645
49	6,800	1,948	2,380	33	982	399	124	65	150	719
50	6,724	1,910	2,097	46	873	450	126	75	191	958
51	8,882	2,381	3,067	61	1,110	539	143	77	333	1,171
52	10,895	2,751	4,217	56	1,111	650	167	123	713	1,108
53	13,966	3,144	5,507	57	2,451	938	247	104	211	1,306
54	16,139	3,757	6,195	63	3,141	1,095	276	96	60	1,455
55	18,044	4,382	6,588	72	3,306	1,224	147	103	251	1,972
56	18,270	4,272	6,674	80	3,387	1,155	141	111	262	2,189
57	18,494	4,310	6,844	84	3,542	908	175	136	210	2,285
58	19,486	4,306	7,299	217	3,757	881	154	128	275	2,469
59	19,827	4,374	7,544	225	3,780	959	172	127	155	2,490
60	20,528	4,418	7,601	241	3,866	1,079	177	148	353	2,646
61	21,780	4,698	8,090	494	4,141	1,017	193	216	199	2,733
62	22,343	4,658	8,886	282	4,035	1,031	270	199	171	2,810
63	24,681	4,930	10,524	258	4,823	940	141	147	125	2,793
平元	25,550	5,125	10,717	232	5,208	1,092	100	135	121	2,822
2	26,281	5,151	11,682	345	4,620	1,047	104	163	331	2,839
3	26,870	5,046	11,440	339	5,106	1,043	131	164	647	2,954
4	27,319	5,032	11,878	376	5,406	1,117	132	188	238	2,951
5	31,440	5,340	12,276	375	6,658	1,552	1,936	217	96	2,992
6	32,069	5,376	12,900	465	7,541	1,157	1,062	189	115	3,263
7	34,928	5,552	13,507	737	9,922	1,000	622	205	155	3,229
8	37,802	5,477	13,891	827	12,675	898	492	149	75	3,317
9	40,065	5,684	13,949	998	14,207	1,243	474	144	75	3,291
10	36,988	5,416	12,928	746	13,222	1,075	177	128	86	3,210
11	35,909	5,213	12,427	657	12,475	877	169	129	208	3,754
12	34,830	5,171	13,598	516	10,694	614	163	116	546	3,411
13	36,008	5,762	14,650	491	10,941	918	134	98	480	2,534
14	30,658	4,185	12,028	465	9,212	1,317	106	63	88	3,193
15	27,191	3,716	11,372	437	7,579	930	66	54	234	2,802
16	24,172	3,656	8,917	717	6,893	817	62	50	75	2,985
17	18,773	2,986	6,013	711	5,138	704	46	60	253	2,862
18	22,116	3,851	7,540	774	5,868	927	55	50	50	3,002
19	20,499	3,870	7,227	214	5,602	557	50	39	126	2,813

単位：百万円

区分	合計	林業総務費	林業振興費	県産材流通対策費	林道費	治山費	森林整備費	直轄事業負担金	森林研究費	林業用施設災害復旧費	治山施設災害復旧費	自然保護関連費
平19	20,499	1,599	212	1,231	5,602	7,102	4,272	125	24	101	25	205
20	19,923	1,616	214	1,111	5,290	6,811	4,457	125	25	43	25	205
21	22,464	1,592	186	4,873	4,591	6,565	4,165	125	30	119	25	193
22	17,541	2,391	195	2,814	3,463	5,044	3,290	102	32	41	25	144
23	16,895	2,223	205	1,887	3,235	5,370	3,551	102	30	83	25	184
24	18,665	2,200	1,215	1,775	2,670	5,936	4,310	102	24	113	25	295
25	26,150	2,369	1,654	3,914	3,592	9,435	4,520	163	24	165	25	290
26	20,068	2,378	1,878	2,806	2,933	5,616	3,923	102	79	57	25	271
27	20,605	2,360	2,307	1,387	3,205	6,253	4,485	102	109	135	25	237
28	20,492	2,291	1,864	1,564	2,706	5,924	5,625	102	44	50	25	297
29	19,188	2,320	2,019	1,580	2,605	5,773	4,208	102	45	263	25	248

[注]平成19年度から、総合財務会計システムの導入による事業別執行への対応のため内容区分を変更している。
自然保護関連費は自然保護員設置費、自然環境保全対策費、自然公園費、鳥獣保護費を合わせたものである。

附4 林政年表（5-1）

年度	事 項
昭和	
20	★農林省復活。県単治山事業はじまる。林地利用試験地（関市）を林産指導所と改称。★森林資源造成法交付。
21	★森林資源造成法による証券造林はじまる。★第1次治山事業計画樹立。
22	★国有林野事業特別会計法公布（国の林政統一さる）。★地方自治法公布（財産区の創設）。県林産物鑑定所を廃止し、地方事務所に統合。しいたけ種菌「岐阜改良1号」を県林産指導所が開発。
23	★保安林整備5ヵ年計画策定。治山4ヵ年計画スタート。★証券造林廃止。松くい虫・クリタマバチ大発生（23～26年県下でも、恵那・岐阜地方に発生し、漸次蔓延）。
24	岐阜県山林協会設立。★林野庁新設。★臨時物資需給法廃止（それに伴い、県営木材検査廃止）。★経済復興5ヵ年計画にそって造林5ヵ年計画ならびに第1次治山5ヵ年計画策定。★水源林造成事業はじまる。朝日村青屋部分林設定（岐阜大学設立記念）。
25	★森林病虫害等防除法公布。国土緑化岐阜県推進委員会発足。木炭格付条例制定。林業技術普及事業はじまる。
26	★失業対策林道事業はじまる。★農林漁業資金融通法公布（融資造林・融資林道はじまる）。県山林事務局を設置し、林政・治山・林産の3課を置く。★森林法公布（第1期森林計画制度はじまる）。★農林漁業団体再建整備法公布（森林組合改組・設立はじまる）。造林事業10ヵ年計画（27～36年）策定。第1次治山10ヵ年計画（26～35年）策定。「岐阜県の林業」創刊。岐阜県森林審議会設置。
27	県森林組合連合会改組発足。★森林火災国営保険法の一部改正。★せき悪林地改良事業はじまる。民有林保全計画（29～38年）策定。全国山林復興大会、岐阜市で開催。県営種子採取事業はじまる。★農林漁業金融公庫法公布。
28	★全林野労働組合結成。岐阜県木炭協会設立。★民有林保全計画第1期計画（28～30年）策定。林道網計画策定。★林業技術普及事業を林業改良普及事業と改める。★冷害林道～救農林道事業はじまる。★町村合併促進法公布により公有林野は大激動を受けた。木材業者等登録条例公布。
29	県林産指導所を廃止し、岐阜県林業試験場設立（後、高山市へ移転）。★保安林整備臨時措置法公布。県立公園条例制定
30	★砂防法制定。公有林野緑化県行造林条例制定。町村合併促進県単林道及び小団地林道事業はじまる。適地適木調査事業はじまる。保育コンクールはじまる。
31	岐阜県事務所等設置条例公布。山林事業所設置。★林業技術普及員と林業経営指導員（27年設置）が統合され、林業専門技術員及び林業技術員を置く。
32	★自然公園法制定。★森林法の一部改正（森林計画制度改正）。県山林事務局が林務部に昇格。★林業技術員を林業改良指導員と改称。第2期森林計画制度及び第1期公有林経営計画制度はじまる。全国緑化大会及び植樹行事、谷汲村で開催。★民有林造林長期計画樹立。林木育種事業はじまる。新農村林道事業はじまる（37年度まで）。樹苗需給調整委員会設置。岐阜県山林会館竣工。
33	★地すべり等防止法公布。★分収造林特別措置法公布。岐阜県林業改良普及指導員資格試験条例制定。精英樹による県英採穂・採種圃の造成はじまる。岐阜県林業経営協議会設置。林業試験研究推進協議会設置。第1次森林組合振興3ヵ年計画はじまる。7.26飛騨地方に水害。
34	県民の山造成事業はじまる。特殊緊急治山及び県単災害復旧事業施行。のうさぎ捕獲奨励事業はじまる。キジの人工養殖はじまる。伊勢湾台風により県全域が被災。中濃に松くい虫大発生（34～36年）。県森連岐阜林産物共販所開設。
35	★治山治水緊急措置法公布。治山事業10ヵ年計画（35～44年）策定。★保安林改良事業はじまる。★林道改良事業はじまる。台風11・12号により中濃が被災。県森連飛騨・東濃林産物共販所開設。第2次森林組合振興3ヵ年計画決定。★白ろう病の発端が見うけられる。木炭・薪の減産。
36	★農林漁業金融公庫法の一部改正（林経資金追加）。★森林国営保険法の一部改正（気象災追加）。新県木連設立。★森林開発分収造林はじまる。特殊緊急治山事業実施。★山村振興林道事業はじまる。林地肥培コンクールはじまる。林業研究グループの助成事業はじまる。山村中堅青年育成研修はじまる。36.6梅雨前線豪雨により西濃・中濃が被災。第2室戸台風により県全域が被災。県下の林業労働災害率上昇。
37	★森林法の一部改正（森林計画制度の改善）。★第3期森林計画制度はじまる。銚子谷林道着工（県下最大の林道）。白山国定公園が国立公園に昇格。二種林業改良指導員（森林保護、特殊林産、林業機械）配置。保安林保護員配置。藤橋村有林及び地上権設定県有林の主伐はじまる。しいたけほだ木にシワタケ・アナタケ被害発生（37～38年）。
38	★森林組合併助成法公布。★林業信用基金法公布。★狩猟法を鳥獣保護及び狩猟に関する法律に改正。移動林業試験場、林業経営コンクールはじまる。★民有林基幹林道新設。
39	★保安林整備臨時措置法の一部改正（整備基幹10ヵ年延長）。★林業基本法公布。★鳥獣保護員設置。★第1次林業構造改善事業発足。飛騨・木曾川国定公園指定。木材業者登録条例改正（木材チップ業者追加）。森林組合拡大強化5ヵ年計画はじまる。全国森林組合大会、岐阜市で開催。岐阜県鳥獣審議会設置。林業構造改善事業促進対策協議会設置。
40	ライチョウを県鳥に指定。★山村振興法公布。治山事業5ヵ年計画（40～44年）策定。新林道網策定。林業構造改善事業はじまる（清見村・八百津町・萩原町）。9.15集中豪雨により揖斐川上流が被災。緑化促進青年隊を岐阜県林業青年研修所に改称。
41	森林企画課設置。一般製材業近代化計画策定。★入会林野近代化法公布。入会林野近代化事業はじまる。峰越連絡林道事業はじまる。いちいを県木に指定。岐阜県林業公社設立（同社による分収造林はじまる）。

〔注〕 ★印の事項は主として全国にわたるものである。

附 4 林政年表（5-2）

年度	事 項
昭和	
42	春季干害により苗畑に被害。特殊林産物生産計画策定。★林道採択基準緩和と補助率アップ。白山スーパー林道着工岐阜県林業の長期構想樹立。この年より、木材移入県になった。
43	★森林法の一部改正（森林施業計画制発足）。8. 17集中豪雨により中濃が被災（飛騨川バス転落事故）。「青年の山」づくりはじまる。県営苗畑整備統合。岐阜県林業センター設立の調査に着手。
44	木曾三川水源造成公社設立（同公社による分収造林はじまる）。林業センター建設着手。
45	谷汲村に「いこいの森」開園。岐阜県林業開発基本計画樹立。林業種苗生産事業者の登録制実施。岐阜県山林種苗共同組合設立。林業青年研修所閉所。林業センター完成。林業試験場を廃止し、林業センター・寒冷地林業試験場を置く。
46	林務部の機構改革、林政・造林・治山林道・経営普及の4課を置き、岐阜県林業短期大学校開校。森林計画コンピュータ化はじまる。飛越山地大規模林業調査対象地域の指定。飛騨産業センター工事着手。林道網調査体系が確立される。林業長期計画・林道整備5ヵ年計画策定。
47	★第2次林業構造改善事業発足。木と生活展開催。土採種規制条例制定。自然保護員設置。森林教室開講。飛越山地大規模林業調査基本計画策定。保全林整備事業はじまる。優良材生産技術体系の指導。県営木炭検査の廃止。林務部を林政部と改称。7. 13集中豪雨東濃南部を襲う。
48	★全国森林計画変更。飛越山地大規模林業調査実施計画策定。保健保安林整備はじまる。造林補助制度の全面改正。岐阜木材流通団地の用地取得・造成工事に着手。東濃実験林設置。特用林産物生産振興対策事業 はじまる。
49	★保安林整備臨時措置法の一部改正（整備期間10ヵ年延長）。岐阜県民「木の国運動」はじまる。育林促進事業はじまる。 ★森林法及び森林組合併助成法の一部改正（林地開発許可制の実施と森林組合の改善関係）。森林組合労務班を愛林隊と改称。西濃実験林設置。★林道賠償責任保険はじまる。森林開発公社岐阜地方建設部発足。
50	★「緑の国勢調査」発表（環境庁）。第1次林業構造改善事業完了。★山村振興法一部改正（有効期間10ヵ年延長）愛林の日・育林強調月間制定。特用林産物生産流通改善事業はじまる。大規模林道高山・大山線起工。岐阜木材流通団地完成。
51	★林業改善資金制度発足。中核林業振興地域特別対策事業はじまる。9. 12豪雨により県下各地が被災。揖斐郡谷汲村で全国育林祭。
52	大規模林道八幡・高山線起工。白山スーパー林道開設。第5次治山事業5ヵ年計画（52～56）策定。検査監制度発足。揖斐川バス事故。岐阜県林業基本計画策定。
53	★森林組合法制定並びに同法制定に伴う森林法の一部改正、森林法施行細則全面改正、森林組合法施行細則公布。土岐市下石橋沢地すべり地区に指定。岐阜県木材振興第10回記念大会（式典、緑と木の住いフェスティバル、木材記念市）開催。関東中部地区第15回林道研究発表大会、下呂町で開催。林道網整備計画策定。
54	★国産材産業振興資金融資制度発足。★森林総合整備事業発足。文化庁、環境庁、林野庁の三庁は、「カモシカの保護及び被害対策について」を発表。岐阜県第三次総合計画第二期実施計画策定。大垣地域モデル定住圏計画策定。
55	★新林業構造改善事業発足。★林業振興地域育成対策事業発足。★振動障害対策巡回指導事業発足。「やすらぎの森」造成事業発足。林業普及指導事業30周年記念大会開催。第24回全苗連大会岐阜市で開催。5.6豪雪により飛騨・奥美濃地方の森林被害甚大。
56	★松くい虫被害対策特別措置法制定。★基幹林業技能者育成確保対策事業発足。★森林組合林産活動強化事業発足。★緑の相談員設置事業発足。間伐促進総合対策事業発足。大規模林道関ヶ原・八幡線政令指定。7. 12梅雨前線豪雨により奥美濃地方森林被害甚大。
57	★松くい虫奨励防除事業。第2期共同水源林造成事業。★木材産業再編整備事業、木材需要拡大総合対策事業及び林産集落振興条件整備事業発足。吉城郡上宝村栃尾大サコ地内を地すべり地区に指定。岐阜県第3次総合計画第3期実施計画策定岐阜県第六次治山事業5ヵ年計画策定。岐阜県林業研究グループ連絡協議会結成20周年記念大会開催。日本木材青壮年団体連合会第27回全国会員岐阜県大会開催。大規模林道関ヶ原・八幡線起工。複層林造成事業開始。
58	★森林法及び分収造林特別措置法の一部改正（市町村森林整備計画、森林整備法人及び分収育林制度の創設）。機構改革により生活環境部廃止。自然保護、自然環境保全行政の林政部移管により自然保護課を設置。林業基本計画（59～72年度）策定。林道網整備計画策定。県営有用広葉樹林造成事業開始（用地取得）。★苗木需給安定基金創設。★土砂崩壊流出防止総合治山事業。★水土保持機能強化総合モデル事業発足。県産材需要拡大総合対策事業発足。★国産材安定供給特別対策事業発足。9. 28災害により東濃地方の森林被害大。
59	★保安林整備臨時措置法の一部改正（特定保安林の創設）。★重要流域保安林総合整備事業・林業地域活性化対策事業及び複層林造成パイロット事業発足。中部山岳国立公園50周年記念式典開催。
60	★国際森林年。★森林・林業、木材産業活力回復5ヵ年計画決定。★特定保安林整備緊急造林事業及び山地災害危険地対策事業発足。国産材供給体制整備事業実施。★第2次林業構造改善事業終了。
61	★松くい虫被害対策特別措置法の一部改正（松林の区分等）。第7次飛騨川地域森林計画の樹立。沿道森林修景パイロット事業実施。産直住宅建設促進事業発足。森林・河川緊急整備税創設岐阜県決起大会開催。中部地区治山林道協会合同連絡協議会開催。
62	★N T Tの株式の売却収入の活用による社会資本の整備の促進に関する特別措置法施行。★総合保養地域整備法施行。岐阜県第4次総合計画第2期実施計画（62～65年度）策定

〔注〕 ★印の事項は主として全国にわたるものである。

附4 林政年表（5-3）

年度	事 項
昭和	
62	沿道森林修景パイロット事業・紅葉狩りツアールート整備推進事業実施。白山スーパー林道二車線化。岐阜県木の国大学開催。
63	ぎふ中部未来博覧会開催・緑と木のむら出展。88 飛騨・高山博（食と緑の博覧会）開催。★緑と水の森林基金創設。福岡町に水土保全機能強化総合モデル事業「水土の森」完成。板取村に「21 世紀の森」開園。上宝村に「飛騨北アルプス自然文化センター」開園。きのこ産地銘柄育成事業創設「飛騨・美濃きのこちゃん」。
平成 元年	国産材供給体制整備事業（東濃地域）完了。林政部5課組織改編（自然環境対策監・森林総合利用係設置）。★みどりの日制定。★9. 7・9. 20 豪雨災害（激甚災害指定。社）木曾三川水源造成公社創立 20 周年記念大会。複層林整備推進全国シンポジウム開催。福岡町で東濃檜採種園造成工事着工。岐阜県きのこ料理コンクールはじまる。（社）岐阜県緑化推進委員会設立。岐阜県緑の基金創設。第3期 共同水源林造成計画樹立。★美濃中央高原基盤整備事業。★多目的保安林総合整備 事業。★ふるさと森林活性化総合対策事業。花街道モデル事業。匠の国・岐阜県伝統建築家認定事業。
2	★特用林産産地化形成総合対策事業。★林業山村活性化林業構造改善事業発足。「岐阜県森林・林業・林産業・山村基本計画」策定。岐阜県林業普及指導事業 40 周年記念大会。飛越山地大規模林道高山・大山線「双六～瀬戸」区間完成（神岡町～上宝村）。第6次鳥獣保護事業計画により、鳥獣保護区 12 箇所、特別鳥獣保護区 2 箇所、休猟区 38 箇所、銃猟禁止区域 9 箇所を設定。
3	★森林法の一部改正（森林整備事業計画発足）。★松くい虫被害対策特別措置法の改正及び延長。★森林組合併助成法の改正。第八次治山事業五箇年計画を策定。きのこ王国岐阜推進事業創設。広域基幹林道「白谷～タ谷線」開通。岐阜県行政情報ネットワークによる「狩猟関係事務管理システム」始動。
4	★森林整備事業計画を策定。★3省庁（国土庁・林野庁・自治省）による「森林・山村検討会」が発足。岐阜・鹿児島姉妹県盟約 20 周年交流事業実施（県林業グループ員鹿児島県を訪問）。県林業グループ連絡協議会 30 周年記念大会開催（八幡町）。グリーンフロント地域推進モデル計画策定。飛越山地大規模林道関ヶ原・八幡線「八幡区間」完成（八幡町）。
5	★ふるさと林道緊急整備事業。★公的分取林整備促進事業。★「岐阜県森林整備担い手対策基金」の創設。（以上、森林・山村検討会関連施策）。県政の重点・点検項目のひとつに「森林」。『ラブ・グリーン』キャンペーン事業の発足と「岐阜県森林愛護隊」の結成。中国江西省に友好提携五周年記念「友好の森」造成。
6	県林政部の組織改正（森林山村対策課の新設総合再編による自然環境保全課林産振興課の名称変更等大幅な再編整備）。ぎふ森林文化センター竣工。山村アドバイザー「森の交流大使」事業発足。「森の我が家確保事業」の創設。自然歩道サポーター発足。林業センターに「県産材オープンラボラトリー」開所。大規模林道関ヶ原・八幡線「明宝・馬瀬」区間、高山大山線「和佐府」区間の完成。広域森林組合「揖斐郡森林組合」発足。
7	「東濃採種園」開園。「グリーンドクター認定事業」の創設。岐阜県産直住宅建設促進協議会による阪神・淡路淡路大震災（H7. 1. 17 発生）被災家屋補修ボランティア終了。大規模林道高山・大山線「有峰」区間の完成と「東谷」区間の一部完成。
8	★林野三法の成立（「林業改善資金助成法・林業等振興資金融通暫定措置法の一部改正法」「林業労働力の確保の促進に関する法律」「木材の安定供給の確保に関する特別措置法」）★経営基盤強化林業構造改善事業発足。「せせらぎ溪谷県立自然公園」の指定。岐阜・鹿児島友好の森「薩摩カイコウズの森」開園。岐阜市・板取村で「森林整備協定」締結。第九次治山事業五箇年計画の策定。
9	ふるさと林道「哇畑～彦谷線」猪臥山（いぶしやま）トンネル工事着工。林道としては日本一（4,475m）。産直住宅累計 2 万戸を達成。岐阜県林業労働力確保支援センター開設。平湯地区における「緑のダイヤモンド計画（中部山岳 国立公園内の総合整備事業）」を実施。岐阜県の名桜樹養成事業により「長寿の桜」苗木の配布開始。広域森林組合「南大野森林組合」発足（県下 2 番目）。第 8 次鳥獣保護事業計画の実施。広域基幹林道「白北線」完成。安房トンネルの開通。
10	★「森林法等の一部を改正する法律」の成立。「天生県立自然公園」の指定。ふるさと林道「野志・吉良見線」開通。「エコミュージアム関ヶ原」オープン。「森林科学研究所」開所。★「全国木炭シンポジウム」開催。★「女性森林フォーラム in ぎふ」開催。広域基幹林道「鳥越線」開通。広域森林組合「恵南森林組合」・「南ひだ森林組合」発足。「森林地理情報システム」稼働。
11	★三重県の林家で全国初の FSC の認証取得。本庁組織・機構再編。「御嶽山県立自然公園」の指定。大規模林業圏開発林道「春日・久瀬区間」開通。みどりの健康住宅モデルハウスオープン。広域基幹林道「平成～祖父川線」開通。「奥長良川名水館」竣工。九・一五豪雨災害発生。県内林業関係（治山施設・造林地等）被害額は 240 億円以上に。生活環境保全林「洗心の森」・「みやまの森」・「せせらぎ街道・四季の郷」開園。広域森林組合「もつす郡森林組合」発足。森林資源モニタリング調査開始。
12	★住宅の品質確保の促進等に関する法律施行。★製材などの農林物資の品質の改善等を目指した JAS 法の改正、施行。★地方公共団体等に「環境にやさしい商品」を率先して購入することを義務づけるグリーン購入法成立。岐阜県森林・林業・木材産業活性化大会開催。岐阜県林業普及指導 50 周年記念大会開催。生活環境保全林「城山さくらの森」・「蘭丸ふるりの森」開園。流木災害監視地域の指定。
13	★林業基本法が 37 年ぶりに改正され「森林・林業基本法」として成立。★森林法改正。★林業融資制度改正。中部北陸自然歩道完成。広域森林組合「西南濃森林組合」発足。「岐阜県産材」認証制度スタート。高山市で森林組合活性化フォーラム開催。「岐阜県の絶滅のおそれのある野生生物―岐阜県レッドデータブック」作成。ふるさと林道「舟山～牛牧線」開通。広域森林組合「陶都森林組合」発足。岐阜県立森林文化アカデミー開学。

〔注〕 ★印の事項は主として全国にわたるものである。

附4 林政年表（5-4）

年度	事 項
平成14	★森林整備地域活動支援交付金制度スタート。平成14年4月5日岐阜市東部及び各務原市で林野火災発生・被災面積410ha。農山村整備局森林関係1課3室に組織改正。「望岳の道」八本原林道が完成。生活環境保全林「和良大月の森」開園。「岐阜県健康キノコ振興会」設立。ふるさと林道「畦畑～彦谷線-飛騨卯の花街道-」開通。第57回全国植樹祭の岐阜県開催内定。「山火事跡地緑の再生委員会」発足。平成14年1月の大雪による森林被害の確定・面積約2,560ha 被害額112億3千万円。「飛騨牛記念館」完成。森林基幹道「青ナギ～根山線」完成。「木の香る環境づくり県民運動推進会議」発足。
15	★我が国独自の森林認証制度の創設。ふるさと林道「則光和知線」が完成。「ぎふ山の日(八月八日)」の創設を宣言。「ふるさと沙羅」林道が開通。大規模林業圏開発林道「和良・明宝区間」開通。第57回全国植樹祭岐阜県実行委員会を設立。「岐阜県森林づくり30年構想」策定。
16	広域森林組合「中濃森林組合」「中津川市森林組合」「郡上森林組合」発足。「森の国・木の国県民協働会議」設立。23号台風により飛騨が被災。「第57回全国植樹祭基本計画」策定。
17	★「木づかい運動」の展開。第57回全国植樹祭記念事業「プレ植樹祭」の開催。広域森林組合「岐阜中央森林組合」「飛騨高山森林組合」「飛騨市森林組合」発足。「森林づくり1000人委員会」の開催。生活環境保全林「飛騨古川 朝霧の森」開園。現地機関に先駆け、本庁農林水産局、農山村整備局が林政部に改編。「持続可能な森づくり・国づくりを目指して」をテーマに飛騨高山会議を開催。ふるさと林道「神原～数河線」開通。県有林でFSC森林認証を取得。岐阜県森林づくり基本条例を制定。
18	★第57回全国植樹祭開催。「岐阜県森林づくり基本条例」施行。「岐阜県森林づくり基本計画」策定。広域森林組合「可茂森林組合」発足。生活環境保全林「乙女溪谷の森」・「白雲山やすらぎの森」開園。
19	「岐阜県森林づくり基本計画(平成19～23年度)」開始。県産材の合法性と流通履歴を証明する「岐阜証明材推進制度」創設。主要構造物に「岐阜証明材」を80%以上使用した住宅の建築費用を一部助成する「ぎふの木で家づくり支援事業」開始。5つのモデル団地で「健全で豊かな森林づくりプロジェクト」開始。平成20年1月29日に大手合板製造メーカーと県内の林業関係団体が協議し中津川市内に合板工場立地の協定締結。4つの企業等と森林づくり協定締結。ふるさと林道「阿多粕～西洞」開通。
20	★「オフセット・クレジット(J-VET)制度」の創設。「岐阜県地球温暖化防止基本条例」施行。「岐阜県地球環境の保全のための森林づくり条例」施行。3つのモデル団地で新たに「健全で豊かな森林づくりプロジェクト」開始。4つの企業等と森林づくり協定締結。(株)INAXとの間で「緑と水の子ども会議」推進に関する協定締結。「ひだ林業・建設業森づくり協議会」が設立。
21	★森林・林業再生プランの公表。「岐阜県間伐推進加速化計画」を策定。「岐阜県森林整備加速化・林業再生協議会」を設立。4つのモデル団地で新たに「健全で豊かな森林づくりプロジェクト」開始。「森・川・海ひだみの流域連携協議会」設立。3つの企業等と森林づくり協定締結。アサヒビール(株)と、県、県教育委員会との間で「緑と水の子ども会議」及び木育に取り組む協定締結。森林基幹道「洞～数河線」全線開通。
22	★第30回全国豊かな海づくり大会～ぎふ長良川大会～開催。★「森林・林業の再生に向けた改革の姿」の公表。★「東北地方太平洋沖地震」が発生。★「森林法の一部を改正する法律」が衆議院にて可決。「美濃白川 岐阜単体の森」の協定を締結。岐阜市(岐阜市林業会議)、大野町(大野町北部山麓森林整備まちづくり委員会)、垂井町(垂井町山林懇談会)の3市町で市町村森林管理委員会を設立。岐阜県と中部森林管理局との間で「岐阜県における健全で豊かな森林づくりの推進に関する覚書」を締結。「飛騨高山きつつきの森・荘川」の協定を締結。「森の合板工場」が完成。「ぎふの木づかいCO2固定量認証制度」を創設。「高山市一色・山中山地域森林整備推進協定」(「岐阜県における健全で豊かな森林づくりの推進に関する覚書」に基づく協定第1号)を締結。新たに3つのモデル団地で「健全で豊かな森林づくりプロジェクト」開始。
23	★「森林法の一部を改正する法律」が公布。「第57回全国植樹祭5周年記念大会」を下呂市にて開催。「ひだ森林整備協同組合」が設立。「恵みの森づくりコンソーシアム」設立総会を開催。「平和の森・池田」の協定を締結。「清流の国ぎふ森林・環境税」の導入が議決。「森・川・海ひだみの流域シンポジウム」を開催。サントリー「天然水の森 ぎふ東白川」の協定を締結。「東白川村新築地域森林整備推進協定」締結。「中津川市加子母地区森林整備推進協定」締結。「第2期岐阜県森林づくり基本計画」が議決。
24	「第2期岐阜県森林づくり基本計画(平成24～28年度)」開始。清流の国ぎふ森林・環境税を施行。★「森林経営計画制度」開始。環境保全モデル林を美濃市古城山に選定。★「国有林野の有する公益的機能の維持増進を図るための国有林野の管理経営に関する法律等の一部を改正する等の法律」公布。健全で豊かな森林づくりプロジェクト実績発表会を開催。★木材利用ポイント事業を開始。岐阜県水源地域保全条例を制定。
25	岐阜県水源地域保全条例を施行。「ぎふ木育30年ビジョン」策定。恵みの森づくりフォーラム2013開催。ドイツ・バーデン＝ビュルテンベルク州と森林・林業に関する覚書を締結。岐阜木質バイオマス協議会設立総会の開催。★「全国森林計画」閣議決定。第39回全国育樹祭の岐阜県開催・会場の決定。水源地域シンポジウムの開催。★「国有林野の管理経営に関する基本計画」策定。地域展開型森林づくりプロジェクト実績発表会を開催。「下呂市小坂町北東地区森林整備推進協定」締結。「エコピアの森 関」協定締結。「コカ・コーラの森」協定締結。
26	★森林経営計画制度改正(区域計画創設)。★「森林総合監理士」登録・公開制度開始。★国民の祝日「山の日(8月11日)」制定(H28施行)。木質バイオマス発電プラントが竣工(瑞穂市)。環境保全モデル林「可児市我田の森の整備推進に関する協定」締結。第23回緑の少年団全国大会開催。★長野県、広島県等で山地災害が多発。環境保全モデル林「土岐市高山城跡の森」「中津川市加子母福崎の森」選定。「清流の国ぎふ森林・林業戦略会議」開催。「清流の国・森の恵み大賞」表彰式開催。「七宗町上麻生地区森林整備推進協定」締結。住友林業と苗木安定供給体制整備事業に関する事業協定を締結。岐阜県立森林文化アカデミーとドイツ・ロッテンブルク林業大学が「林業分野における教育・人材育成、研究開発に関する連携覚書」締結。「岐阜県森林技術開発・普及コンソーシアム」設立。(株)パローとサントリーグループ2社との「森林・環境保全に向けた包括協定」締結。


〔注〕 ★印の事項は主として全国にわたるものである。

附 4 林政年表（5－5）

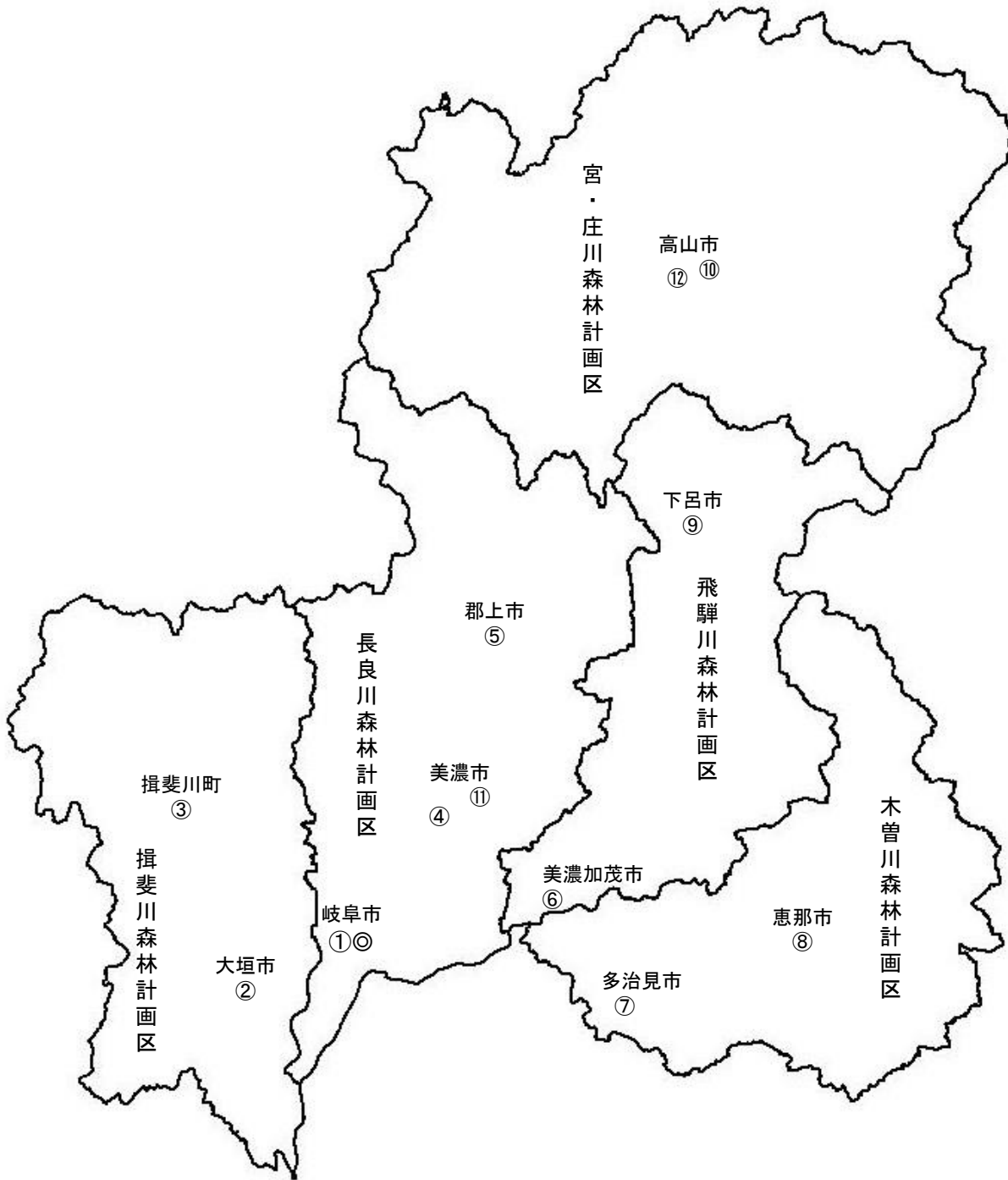
年度	事 項
平成 27	★第39回全国育樹祭開催。★森林・林業・環境機械展示実演会開催。★育林技術交流集会開催。大型製材工場が竣工（郡上市）。次世代型林業架線集材技術者養成用の欧州製タワーヤーダ導入。常設版「ぎふ木育ひろば」設置（県内21箇所）。「OKB森林共和国」協定締結。「楽天の森」協定締結。環境保全モデル林「揖斐川町城台山」選定。「WOODコレクション2016」を開催（東京都内：東京都、長野県、岐阜県共催）。
28	★森林法の一部改正（林地台帳の整備等 H29 施行）。「第3期岐阜県森林づくり基本計画」が議決。「清流の国ぎふ森林・環境税」の平成34年3月までの期間延長が議決。「100年先の森林づくりシンポジウム」開催。「もみじ彩る川上 未来の森」協定締結。コンテナ苗生産施設「住友林業（株）岐阜樹木育苗センター」竣工。

〔注〕 ★印の事項は主として全国にわたるものである。

附5 岐阜県森林・林業行政の組織図



〔注〕平成29年4月1日現在



岐阜県管内図

※この管内図は、平成29年4月1日現在のもので、統計表の集計区分に一致する。

◎県庁 林政課・恵みの森づくり推進課・県産材流通課・森林整備課・治山課・環境企画課		
①岐阜農林事務所	⑤郡上農林事務所	⑨下呂農林事務所
②西濃農林事務所	⑥可茂農林事務所	⑩飛騨農林事務所
③揖斐農林事務所	⑦東濃農林事務所	⑪森林研究所・森林文化アカデミー
④中濃農林事務所	⑧恵那農林事務所	⑫生活技術研究所

岐阜県森林・林業統計書

平成28年度版

——— 平成30年3月 ———

編 集
発 行

岐阜県林政部林政課

〒500-8570 岐阜市藪田南二丁目1番1号

電 話 058-272-1111 (代表)

F A X 058-278-2702

E-mail c11511@pref.gifu.lg.jp

林政課 HP <http://www.pref.gifu.lg.jp/kensei/ken-gaiyo/soshiki-annai/rinsei/rinsei/>