

# 序

本県は、「岐阜は木の国・山の国」と岐阜県民の歌にもうたわれるように、森林が県土の約8割を占める全国でも有数の森林県です。私たちは古来より、森林からもたらされる数々の恵みを享受し、幾世代にも渡って森の文化・木の文化を大切に育み、発展を遂げてきました。

今日、地球的な規模での環境対策や循環型社会の形成が求められる中で、地球温暖化防止対策の強化に向けた取組が始まっており、二酸化炭素の吸収や、再生可能で炭素の貯蔵機能等を有する木材の生産を通じ、地球温暖化の防止に重要な役割を担っている森林への関心は、今後ますます高まるものと考えられます。

昨年は政権交代が行われるなど大きな変革の年となりましたが、日本の社会・経済を取り巻く環境は、一昨年秋以降の米国発の世界同時不況の影響を受け大きく混乱しました。林業・木材産業分野においても、新設住宅着工数が年間80万戸を下回るレベルまで減少し、木材需要が大きく冷え込むとともに木材価格の低下が続き、県の森林・林業関係者にとっても厳しい状況が続いています。

一方で、外材供給の不安定化や長期優良住宅普及促進法に日本の法令上初めて「国産材」という表現が明記され、その利用を促進する施策が開始され、国内メーカーが積極的に国産材を利用する動きが見られるなど一部に明るい兆しも見られます。

このような状況の中、県では「植えて、育てる」そして「伐って、利用する」をキーワードに、川上から川下を一貫させた「生きた森林づくり」を「健全で豊かな森林づくりプロジェクト」等を通して間伐対策、低コスト林業対策、県産材利用促進対策を柱に集中的に取り組んでいます。

本書は、岐阜県の森林・林業・林産業の現状と推移を的確に把握し、適切な施策立案を行うための基礎資料として昭和40年より毎年作成しているもので、今般、平成20年度版を作成しました。行政上の基礎資料としてはもとより、企業経営、学術研究など多くの方々に広くご活用いただければ幸甚に存じます。また、本書の作成に当たり、資料を提供いただきました関係機関の皆様にご心からお礼を申し上げますとともに、今後とも一層のご理解とご協力を賜りますようお願い申し上げます。

平成22年3月

岐阜県林政部 林政課長 松葉 英之

# 利用される方々に

1. 本書は、岐阜県内の民有林を主な対象として編集したもので、県関係各部局、県森林研究所、生活技術研究所、中部森林管理局、東海農政局岐阜農政事務所およびその他関係機関から収集した資料に基づいています。（ただし本文中の機関名は、資料提供当時の名称による）
2. 本書は、主として平成20年（年度・暦年）の資料に基づいて作成したものです。  
また、対象の便を図るため既往5ヶ年程度の数値も掲載してあります。  
特に注記しない限り、年度は平成21年3月31日現在であり、暦年（年次）は平成20年12月31日現在です。
  - (1) 年度 …………… 4月～翌年3月（会計年度）
  - (2) 暦年 …………… 1月～12月
3. 各統計の単位は、原則として表右肩に示してあります。
4. 数字の単位未満は、原則として四捨五入してあるため、総数と内訳数字の合計が一致しない場合もあります。
5. 表中の符号の用法は、次のとおりです。
  - 「0」…………… 掲載単位未満
  - 「-」…………… 該当なし
  - 「…」…………… 不詳・資料なし
  - 「△」…………… マイナス
6. 本書の統計資料について、更に詳細な数字を必要とする場合、また疑義のある場合には、関係諸機関または下記まで照会してください。
7. 本書の一部あるいは全部を複写または転載される場合には、下記あてに許諾を求めてください。

岐阜県庁 林政部 林政課 森林調査担当

TEL (058)272-1111 (内3024・3025) 、FAX(058)278-2702

E-mail : c11511@pref.gifu.lg.jp

平成20年度  
岐阜県森林・林業統計書

目 次

○序

○利用される方々に

第1部 岐阜県の森林・林業・林産業の動向

岐阜県の森林・林業・林産業の主要指標	2
森林資源	4
森林整備	7
木材生産・木材需要	8
林産物	9
林業経営・林業金融	10
林業労働・林業機械	11
林道・作業道	12
保安林・治山	13
森林保護・狩猟・自然公園	14
森林・林業関係予算	15
森林の多面的機能	16

第2部 統計表

1 人口・土地・所得

(1) 人口	(市 町 村)	18
(2) 土地	( 〃 )	22
(3) 所得(経済活動別市町村内総生産)	( 〃 )	26

2 森林の概況

(1) 所有形態別森林面積	(市 町 村)	28
(2) 所有形態別森林蓄積	( 〃 )	32
(3) 民有林林種別面積・蓄積	( 〃 )	36
(4) 林野庁所管国有林(直営林)林種別面積・蓄積	( 〃 )	40
(5) 林野庁所管国有林(官行造林地)林種別面積・蓄積	( 〃 )	44
(6) 県営林地の現状	( 〃 )	46
(7) 民有林森林資源構成表	( 県 )	50
(8) 民有林人工林齢級別面積	(市 町 村)	52
(9) 民有林人工林齢級別蓄積	( 〃 )	56

3 森林計画

(1) 地域森林計画の編成実績	(森林計画区)	60
(2) 制限林の種類別面積	( 〃 )	60
(3) 森林施業計画認定事業実績	(現地機関)	60
(4) 機能別森林面積	(森林計画区)	61
(5) 森林空中写真撮影一覧		62

## 4 造 林

(1) 単層林整備（人工造林）	----- (市 町 村)	----- 64
(2) 単層林整備（保育）	----- ( 〃 )	----- 68
(3) 複層林整備（植栽型）	----- ( 〃 )	----- 72
(4) 複層林整備（天然更新型）	----- ( 〃 )	----- 74
(5) 造林作業路等開設実績	----- ( 〃 )	----- 76
(6) 樹苗需給状況と苗畑面積	----- ( 県 )	----- 78
(7) 適地適木調査実績	----- ( 〃 )	----- 78

## 5 林業機械

(1) 林業機械保有現況	----- ( 現地機関 )	----- 79
(2) 高性能林業機械保有状況	----- ( 〃 )	----- 79

## 6 林 道

(1) 林道現況	----- (市 町 村)	----- 80
(2) 林道事業実績	----- ( 〃 )	----- 82
(3) 作業道・林内路網密度	----- ( 県 )	----- 84
(4) 森林居住環境整備事業等実績	----- ( 〃 )	----- 85
(5) 林道災害被害額	----- ( 〃 )	----- 85
(6) 林道災害復旧事業実績	----- ( 〃 )	----- 85

## 7 林業構造改善事業

(1) 森林・林業・木材産業づくり交付金実績 （林業・木材産業構造改革事業）	----- ( 県 )	----- 86
(2) 農山漁村活性化プロジェクト支援交付金実績 （林業・木材産業構造改革事業）	----- ( 〃 )	----- 86

## 8 林業金融

(1) 農林漁業金融公庫資金の利用状況（貸付実績）	----- ( 県 )	----- 87
(2) 県林業・木材産業改善資金の利用状況（貸付実績）	----- ( 〃 )	----- 87
(3) 木材産業等高度化推進資金の利用状況（年度末貸付残高）	----- ( 〃 )	----- 88
(4) 農林漁業信用基金出資及び保証状況	----- ( 〃 )	----- 88

## 9 林産物

(1) 素材需給状況	----- ( 県 )	----- 89
(2) 素材生産量（所有形態別・用途別・樹種別）	----- ( 〃 )	----- 89
(3) 製材動態	----- ( 〃 )	----- 89
(4) 製材用素材の樹種別入荷量	----- ( 〃 )	----- 89
(5) 木材チップ需給状況	----- ( 〃 )	----- 90
(6) 木材チップ工場数	----- ( 〃 )	----- 90
(7) 木材業者・製材業者・木材チップ業者登録数	----- ( 現地機関 )	----- 90
(8) 特用林産物生産量	----- ( 〃 )	----- 90
(9) しいたけ原木伏込・菌床使用実績及び生産者数	----- ( 〃 )	----- 91
(10) 建て方別・構造別新設住宅着工戸数	----- ( 〃 )	----- 91
(11) 産直住宅建設団体数及び着工戸数	----- ( 〃 )	----- 91

## 10 森林被害

(1) 森林被害状況	----- ( 県 )	----- 92
(2) 森林国営保険契約と損害てん補実績	----- ( 〃 )	----- 93

(3) 森林病虫害等防除事業実績	----- ( 現地機関 ) -----	93
<b>11 普及・教育</b>		
(1) 普及指導状況 (森林整備課美濃市駐在)	----- ( 県 ) -----	94
(2) 普及指導状況 (各普及指導区)	----- ( 〃 ) -----	94
(3) 林業グループの実績	----- ( 現地機関 ) -----	94
(4) 林業短期大学校・県立森林文化アカデミー の卒業者数と就職状況	----- ( 〃 ) -----	95
(5) 県営実験林の状況	----- ( 県 ) -----	95
(6) 森林に関する特定非営利活動法人 (NPO法人) ・ ボランティアの活動状況	--- ( 現地機関 ) -----	95
<b>12 林業労働力</b>		
(1) 森林技術者	----- ( 市 町 村 ) -----	96
<b>13 森林組合</b>		
(1) 森林組合連合会構成	----- ( 県 ) -----	100
(2) 森林組合構成	----- ( 森林組合 ) -----	100
(3) 生産森林組合構成	----- ( 県 ) -----	102
(4) 森林組合連合会事業内容	----- ( 〃 ) -----	102
(5) 森林組合事業内容	----- ( 〃 ) -----	103
(6) 生産森林組合事業内容	----- ( 〃 ) -----	103
<b>14 治山事業</b>		
(1) 治山事業実績	----- ( 現地機関 ) -----	104
(2) 民有林直轄治山事業実績	----- ( 県 ) -----	106
(3) 治山災害復旧事業実績	----- ( 現地機関 ) -----	107
(4) 治山施設災害復旧事業実績	----- ( 現地機関 ) -----	107
(5) 林地被害	----- ( 県 ) -----	107
(6) 保安林種類別面積	----- ( 市 町 村 ) -----	108
<b>15 林地開発・保安林指定の解除</b>		
(1) 林地開発許可の状況	----- ( 県 ) -----	114
(2) 保安林指定の解除状況 (民有林)	----- ( 〃 ) -----	114
<b>16 自然保護</b>		
(1) 岐阜県の自然植生と植生自然度	----- ( 県 ) -----	115
(2) 絶滅のおそれのある野生生物種	----- ( 〃 ) -----	115
(3) 自然環境保全地域等の指定状況	----- ( 〃 ) -----	118
(4) 自然環境保全地域・緑地環境保全地域位置図	-----	119
(5) 自然公園における各種行為の許可・届出の状況	----- ( 県 ) -----	120
(6) 自然環境保全協定の締結状況	----- ( 〃 ) -----	120
<b>17 自然公園等</b>		
(1) 自然公園の指定状況	----- ( 県 ) -----	121
(2) 長距離自然歩道の概要	----- ( 〃 ) -----	122
(3) 自然公園の利用施設の整備状況	----- ( 〃 ) -----	123
(4) 自然公園の利用者数	----- ( 〃 ) -----	123
(5) 自然公園地域位置図	-----	124

(6) 休養林等の指定状況	----- ( 県 ) -----	125
---------------	-------------------	-----

## 18 鳥獣保護及び狩猟

(1) 狩猟者登録証交付状況	----- ( 現地機関 ) -----	126
(2) 狩猟期間中に捕獲された鳥獣	----- ( 県 ) -----	127
(3) 有害鳥獣として捕獲された鳥獣・カモシカ個体数調整	---- ( 〃 ) -----	127
(4) 鳥獣保護区等一覧	----- ( 〃 ) -----	128

## 附属資料

附1 森林研究所及び生活技術研究所研究業績	-----	136
附2 森林研究所及び林政課緑化運動担当の試験地・調査地の概況	-----	139
附3 森林・林業関係予算（一般会計）	-----	144
附4 林政年表	-----	146
附5 岐阜県森林・林業行政の組織図 岐阜県管内図	-----	150

岐阜県の森林・林業・林産業の主要指標

区 分	岐 阜	全 国	単 位	全 国 順 位	調査年など	出典 資料
<b>森 林 の 概 況</b>						
県 土 面 積	1,062	37,794	千ha	7	平成20年10月1日 注1	①
森 林 面 積	866	25,097	〃	5	平成19年3月31日	①
民有林面積	685	17,411	〃	3	〃	①
国有林面積	180	7,686	〃	10	〃	①
人工林面積	387	10,347	〃	6	〃 (国有林を含む)	①
(同率)	45	41	%	21	〃	①
天然林面積	436	13,383	千ha	7	〃 (国有林を含む)	①
(同率)	50	53	%	24	〃	①
森 林 蓄 積	155,524	4,431,737	千m <sup>3</sup>	5	〃 (国有林を含む)	①
人工林蓄積	93,187	2,651,307	〃	8	〃 (〃)	①
天然林蓄積	62,337	1,779,393	〃	5	〃 (〃)	①
森 林 率	82	67	%	2	〃 (〃) 1位: 高知県(84)	①
スギ人工林面積	124	4,505	千ha	14	〃 (国有林を含む計画対象森林)	①
スギ人工林蓄積	40,367	1,510,185	千m <sup>3</sup>	16	〃 (〃)	①
ヒノキ人工林面積	210	2,598	千ha	2	〃 (〃) 1位: 高知県(219)	①
ヒノキ人工林蓄積	44,093	571,079	千m <sup>3</sup>	2	〃 (〃) 1位: 高知県(45,654)	①
<b>林 業</b>						
人 工 造 林 面 積	443	25,836	ha	14	平成19年度	②
林業経営・労働力						
林業産出額(林業粗生産額)	930	43,216	千万円	14	平成18年	③
うち木材生産	641	21,708	〃	8	〃	③
うちヒノキ	400	4,795	〃	3	〃	③
うちスギ	147	9,259	〃	20	〃	③
生産林業所得	670	24,878	〃	12	〃	③
林業経営体数	10,984	200,224	経営体	3	平成17年2月1日 注2	④
林業就業者数	1,282	46,618	人	11	平成17年10月1日	⑤
森林組合数	20	736	組合	10	平成20年3月31日	⑥
木 材 生 産 ・ 産 業						
素材生産量	299	17,709	千m <sup>3</sup>	18	平成20年 注3	⑦
うちヒノキ	111	1,886	〃	7	〃 〃	⑦
うちスギ	126	8,755	〃	21	〃 〃	⑦
素材需要量	320	26,036	〃	29	〃 〃	⑦
製材工場数	378	7,378	工場	1	平成20年12月31日	⑦
特 用 林 産 物						
生しいたけ生産量	1,870	70,342	t	12	平成20年	⑧
ひらたけ生産量	75	2,578	〃	10	〃	⑧
なめこ生産量	1,791	25,945	〃	6	〃	⑧

区 分	岐 阜	全 国	単 位	全 国 順 位	調査年など	出典 資料
<b>保 安 林</b>						
保安林面積	414	11,876	千ha	6	平成20年3月末	②
うち民有保安林	243	5,032	千ha	2	〃	②
<b>林 道</b>						
民有林既設林道延長	4,465	91,319	km	3	平成20年度末(全国は平成19年度末)	⑨
民有林既設林道密度	6.5	5.3	m/ha	15	〃	⑨
<b>自 然 公 園</b>						
自然公園面積	195	5,410	千ha	5	平成20年度末	⑩
(同率)	18.4	14.3	%	16	〃	⑩
県立公園面積	122	1,961	千ha	3	〃	⑩
(同率)	11.5	5.2	%	6	〃	⑩

〔出典資料〕

- ①林野庁計画課「森林資源現況」（平成19年3月31日）
- ②林野庁「森林・林業統計要覧（2009）」
- ③農林水産省統計部「生産林業所得統計報告書（平成18年）」
- ④農林水産省統計部「2005年農林業センサス」（平成17年2月1日）
- ⑤総務庁統計局「平成17年国勢調査」
- ⑥林野庁経営課「森林組合統計（平成19年度）」
- ⑦農林水産省統計部「平成20年 木材統計」
- ⑧林野庁「特用林産基礎資料（平成21年10月）」
- ⑨県森林整備課調べ（宮崎県提供資料）
- ⑩環境省自然環境局「自然保護各種データ一覧」（平成21年3月31日現在）

〔注〕 全国の数値がわかる資料、年度に基づいているため、本文中の数値とは一致しない場合がある。

注1 国土面積は、総務省統計局「第五十九回日本統計年鑑 平成22年」による。

県土面積は、境界未確定地域の面積も含めた。

注2 2005年農林業センサスより、世帯に着目した調査から経営に着目した調査体系となり、林家を含む「林業経営体」単位の調査に改正された。

林業経営体とは、次の規定のいずれかに該当する事業を行う者

- ・権原に基づいて育林または伐採（立木竹のみを譲り受けてする伐採を除く。）を行うことができる山林（以下「保有山林」という）の面積が3ha以上（育林または伐採を適切に実施するものに限る）の林業

- ・委託を受けて行う育林もしくは素材生産または立木を購入して行う素材生産

注3 経済産業省「生産動態調査」で把握されていた「パルプ用」及び「その他用」の項目が廃止されたことに伴い、平成13年度以降の素材生産量、需要量はこれらの値を除いた値である。

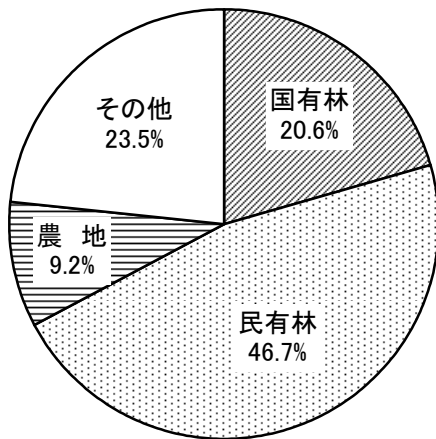
注4 林道延長、林道密度は、林道のうち自動車道（軽車道含む）の延長、密度を用いた。



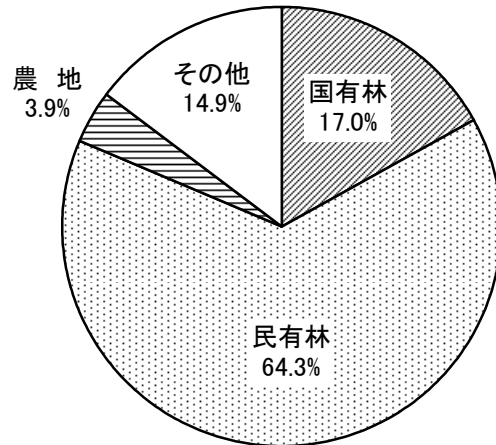
## 森林資源

- ・平成 20 年度の岐阜県の森林面積は、863 千 ha であり、森林率は 81.3% である。平成 18 年度末現在の森林面積は全国第 5 位、また森林率は全国第 2 位となっている。
- ・森林の内訳をみると、国有林が 180 千 ha（県土に占める割合：17.0%、森林に占める割合：20.9%）、民有林が 683 千 ha（64.3%、79.1%）となっている。全国に比べ民有林の割合が高く、民有林面積は平成 18 年度末現在で全国第 3 位である。
- ・森林蓄積は年々増加しており、平成 20 年度、国有林を含めた蓄積は 160,059 千 m<sup>3</sup>、民有林蓄積は 133,848 千 m<sup>3</sup> となった。特に人工林蓄積の増加が著しい。

地目別土地面積割合(全国)



地目別土地面積割合(岐阜県)



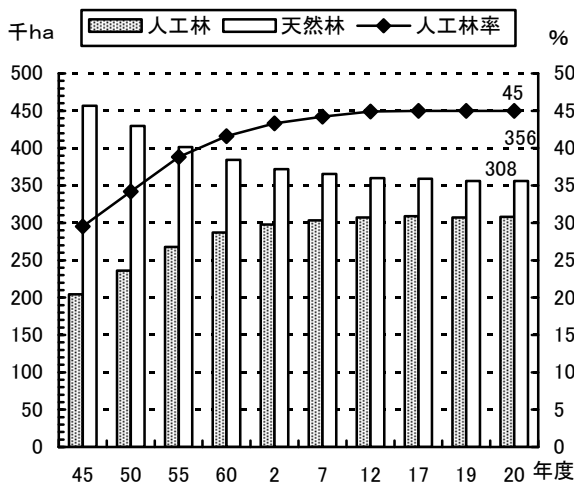
森林面積：25,097 千 ha（平成 18 年度）

森林面積：863 千 ha（平成 20 年度）

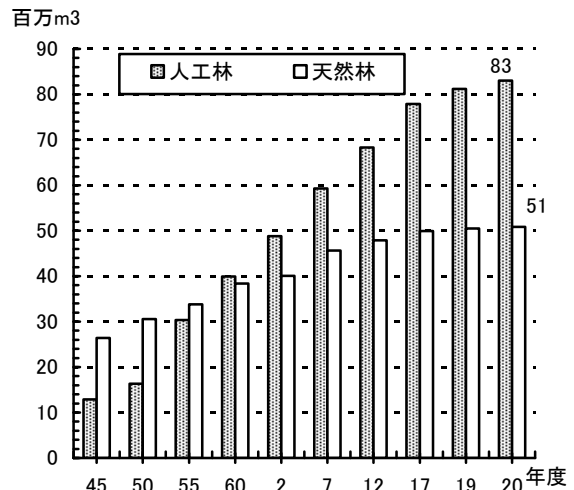
※その他は調整数字

資料：林野庁「森林資源の現況（平成 19 年 3 月 31 日現在）」、農林水産省「2005 年世界農林業センサス」

民有林森林面積の推移

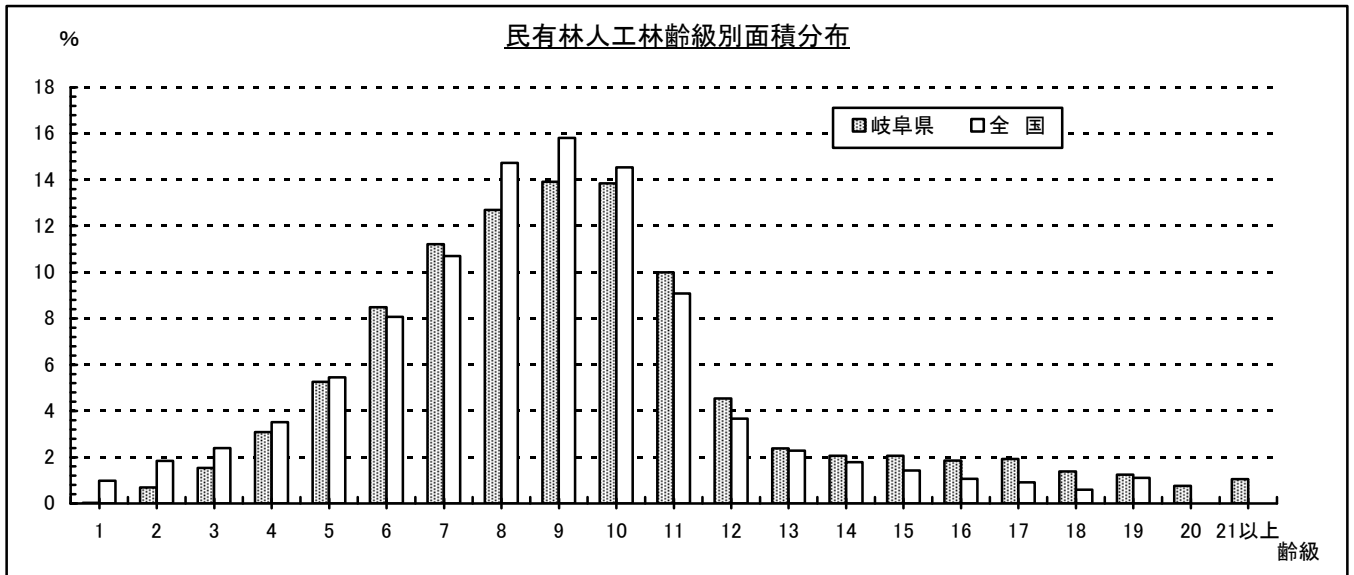


民有林森林蓄積の推移

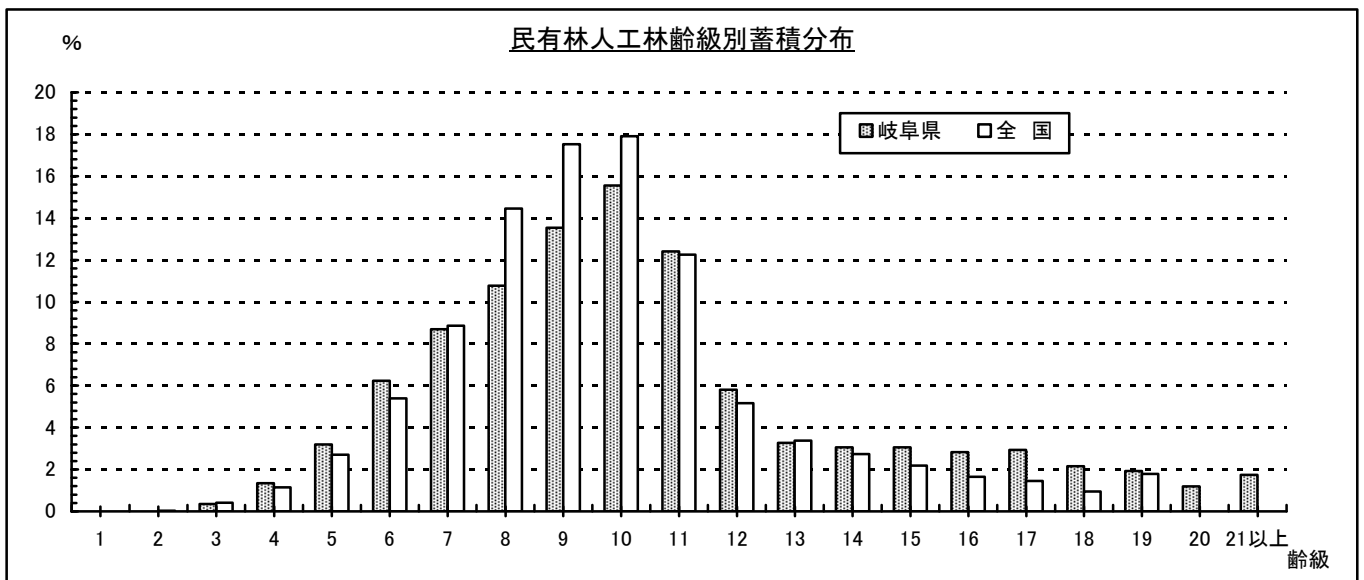


- ・ 民有林の人工林面積は今年わずかに増加している。蓄積は年々増加しており、平成 20 年度で面積 308 千 ha、蓄積 83,032 千 m<sup>3</sup>となった。
- ・ 民有林人工林は、35 年生以下（7 齢級以下）の若・幼齢林は 93 千 ha、全体の 30%を占めている。
- ・ 除間伐面積は平成 20 年度で 16 千 ha となっており、適正な森林管理を行うために、さらなる除間伐の推進が重要となっている。

民有林人工林面積 全国：7,971 千 ha 岐阜県：308 千 ha



民有林人工林蓄積 全国：2,222,803 千 m<sup>3</sup> 岐阜県：83,032 千 m<sup>3</sup>

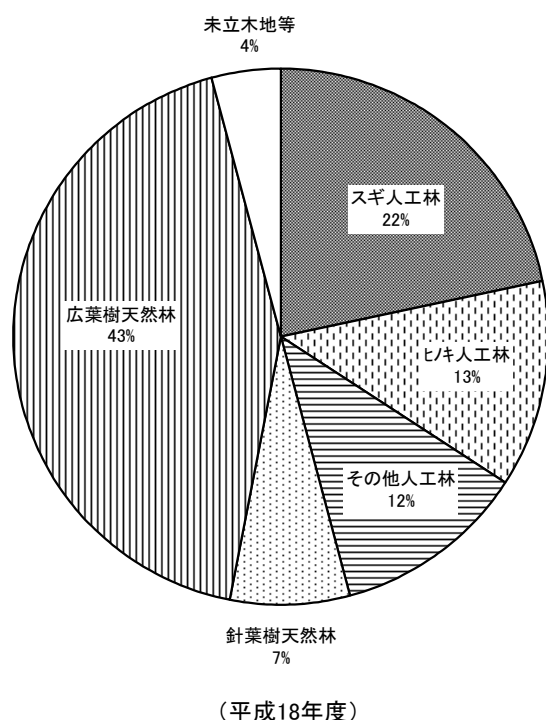


(注) 全国数値については、林野庁「森林資源の現況（平成 19 年 3 月 31 日現在）」による

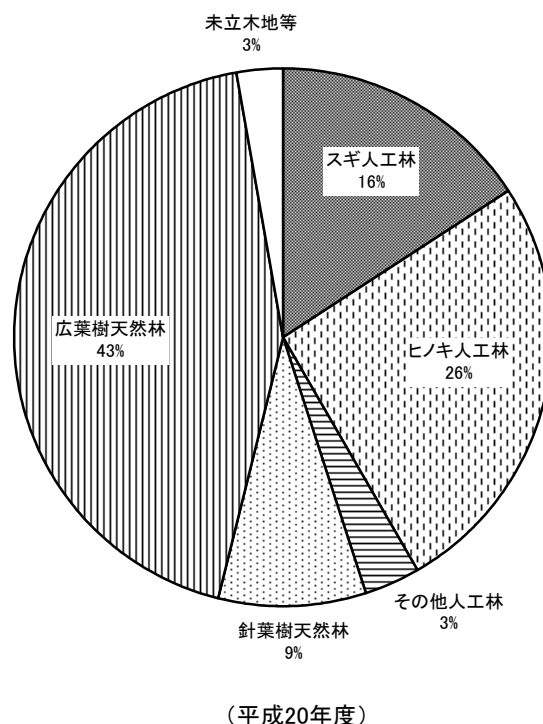
全国数値は 20 齢級以上の集計はしていない

- ・樹種別の私有林面積をみると、人工林ヒノキの割合が全国数値に比して高い。平成 18 年度末現在、本県のヒノキ人工林面積・蓄積とも、高知県に次いで第 2 位である（ヒノキ人工林面積：210 千 ha、同蓄積：44,093 千 m<sup>3</sup>）。
- ・森林計画区単位でみると、木曾川・飛騨川計画区ではヒノキ人工林、長良川計画区ではスギ人工林、揖斐川・宮・庄川計画区では広葉樹天然林の割合が高いのが特徴である。

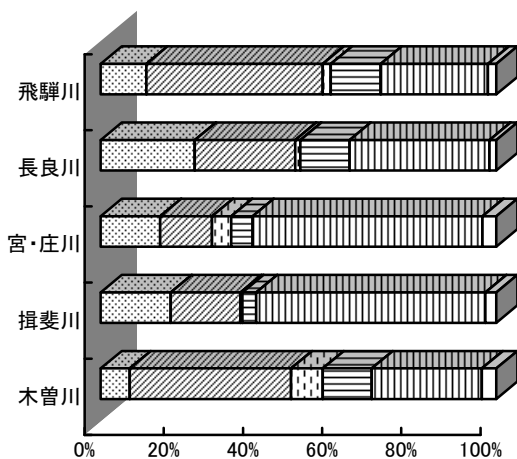
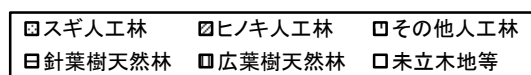
私有林樹種別面積(全国)



私有林樹種別面積(岐阜県)

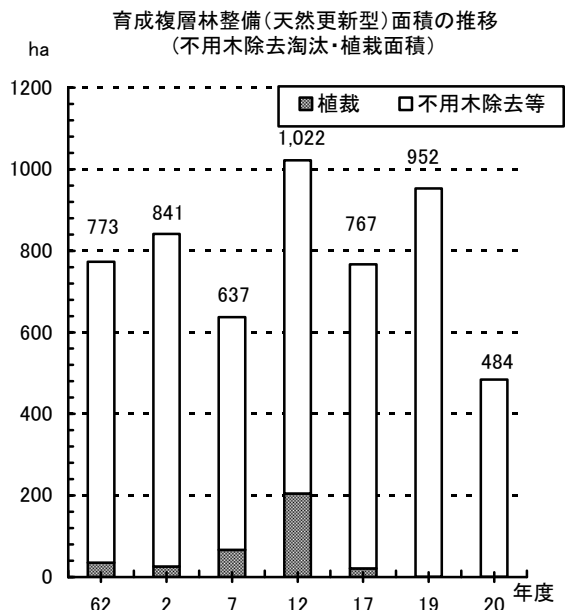
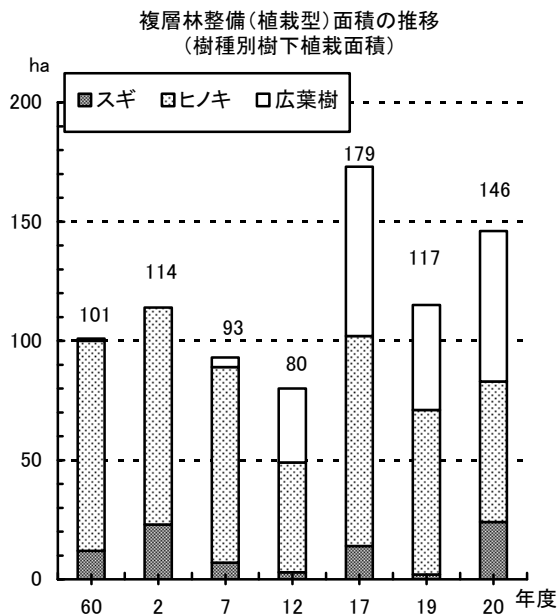
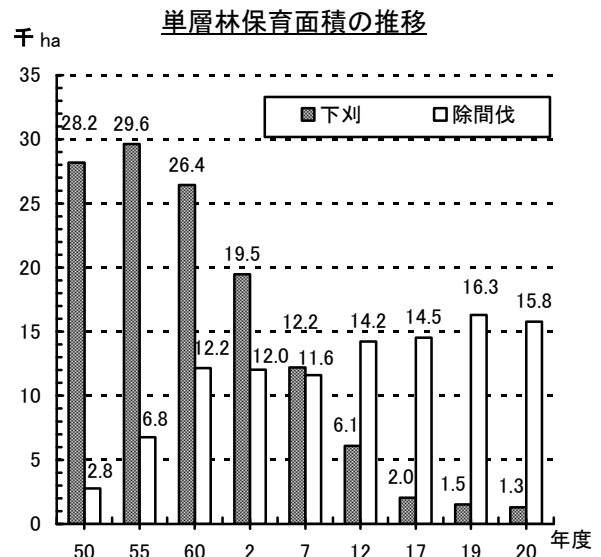
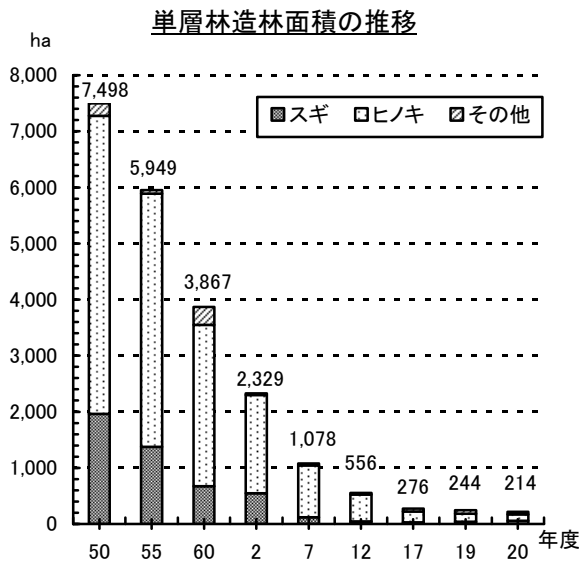


(注) 全国数値については、林野庁「森林資源の現況（平成 19 年 3 月 31 日現在）」による



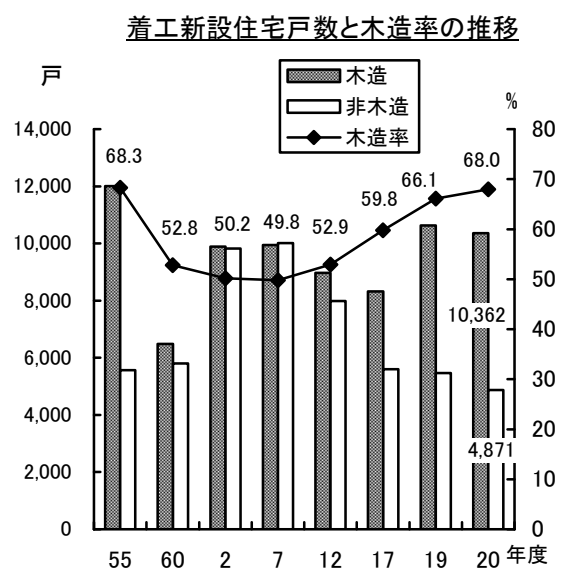
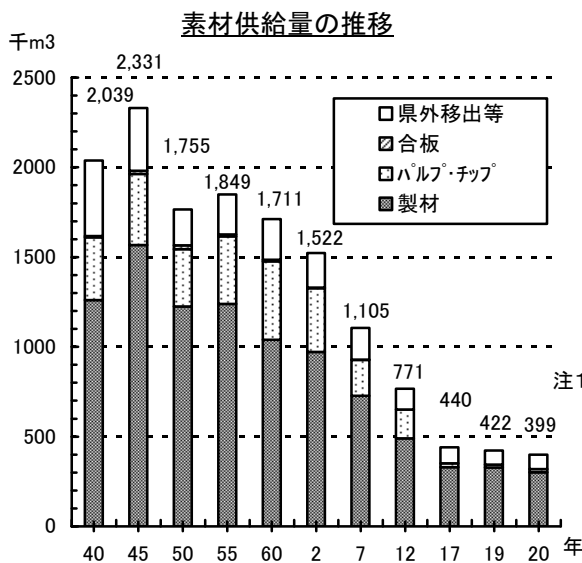
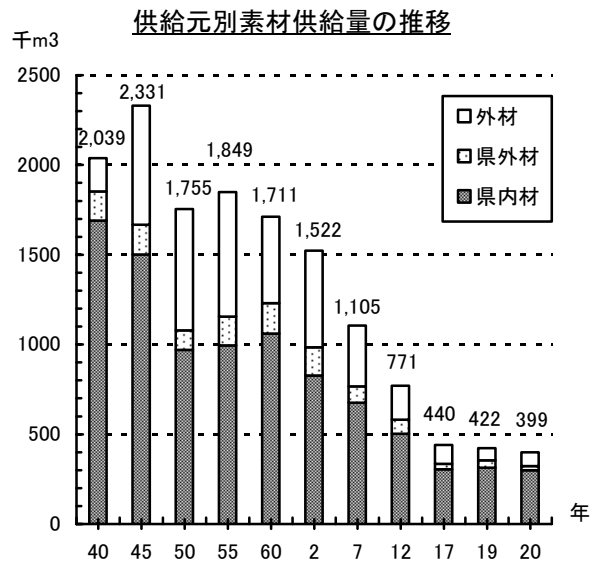
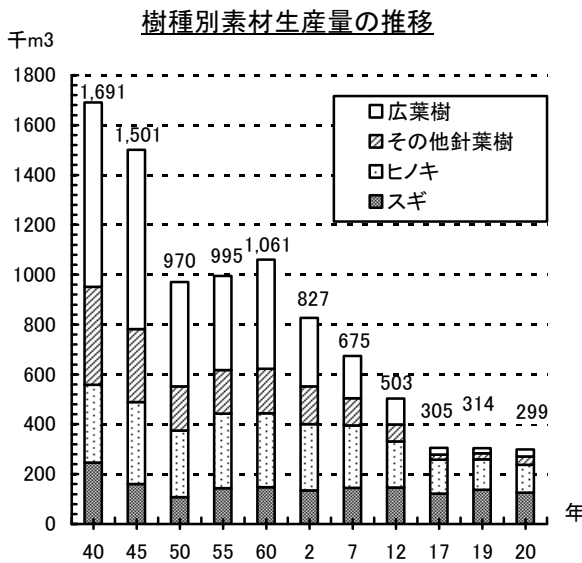
## 森林整備

- ・平成 20 年度の単層林造林面積は 214ha(対前年比 87.7%)となり、うち 112ha がヒノキであり、全造林面積の 52.3%にあたる。
- ・下刈面積は昭和 55 年度以降減少傾向が続いており、平成 20 年度は 1,299ha となった。
- ・平成 20 年度の除間伐面積は 15,776ha で、対前年比 96.7% (536ha 減)となった。
- ・平成 20 年度の複層林整備(植栽型)による樹下植栽面積は 146ha で、対前年比 124.8%となった。
- ・平成 20 年度の複層林整備(天然更新型)による改良面積は 484ha で、対前年比の 50.8%に減少した。



## 木材生産・木材需要

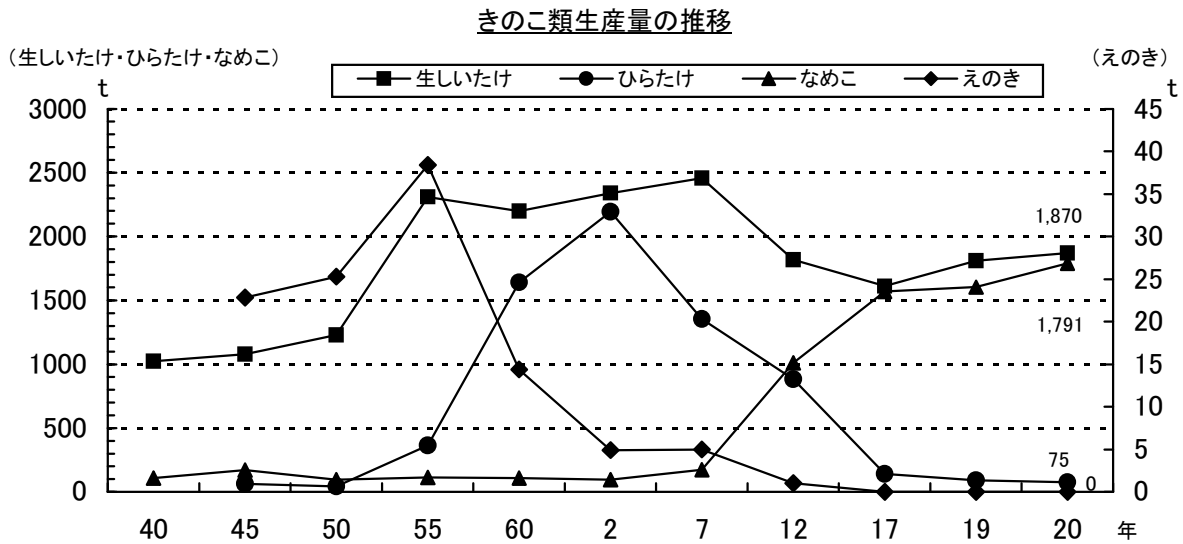
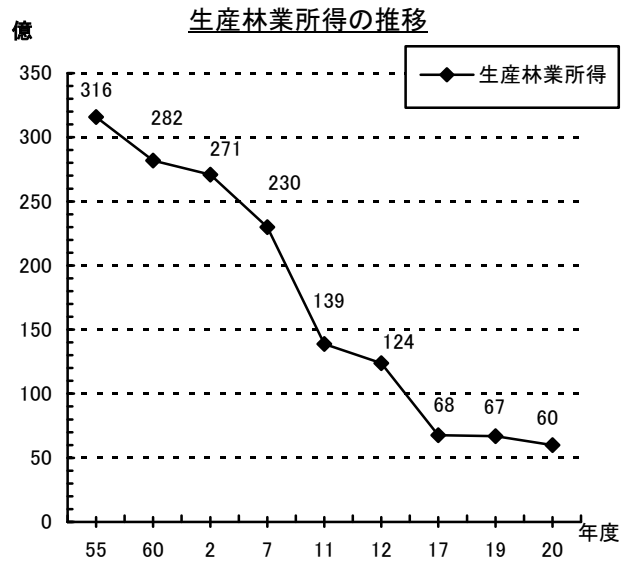
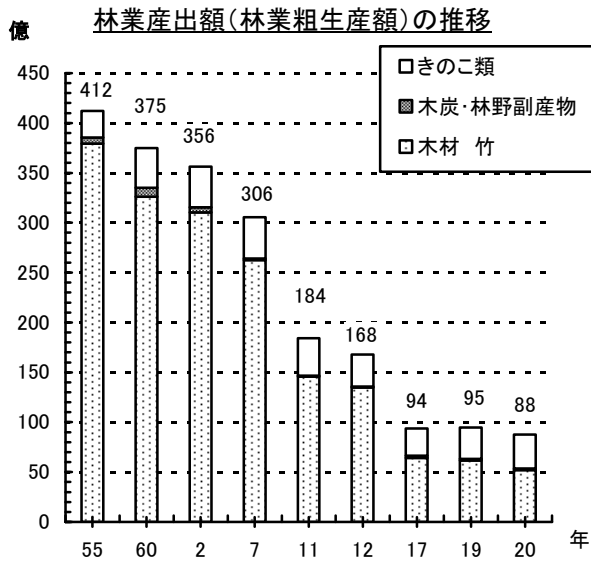
- ・平成 20 年の県内素材生産量は 299 千 m<sup>3</sup> で、前年に比べて減少 (15 千 m<sup>3</sup>) した。
- ・これを樹種別にみると、スギが最も多く生産されており 126 千 m<sup>3</sup> (構成比 42%) である。ヒノキは 111 千 m<sup>3</sup> (構成比 37%) で、これは国内シェアの 5.9% を占めており、生産量は全国 7 位である。
- ・素材の供給量は 399 千 m<sup>3</sup> で、前年に比べて減少 (23 千 m<sup>3</sup>) となった。
- ・このうち県内材の供給量は 299 千 m<sup>3</sup> で全体の 75% を占めている。
- ・素材の県内需要は、320 千 m<sup>3</sup> で、そのうち製材用の割合が 94% (302 千 m<sup>3</sup>) と最も高い。
- ・新設着工戸数は 15,233 戸で、前年に比べて 860 戸減少した。一方、木造率は 68.0% に増加した。



注1：調査の中止により 13 年度以降の「ハルブ・チップ」は「チップ」のみの数値

# 林産物

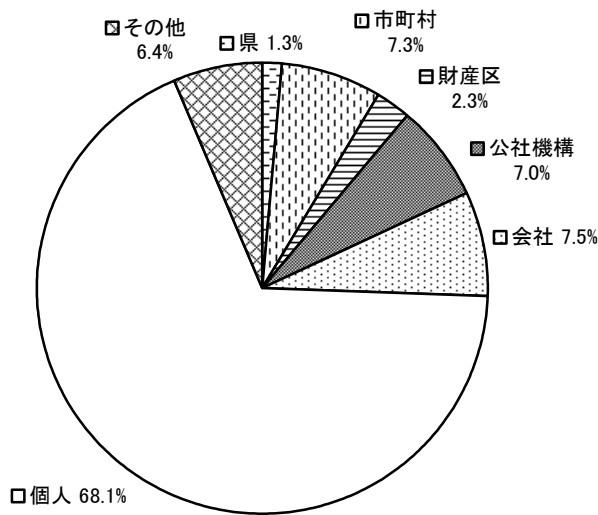
- ・平成20年度の林業産出額（林業粗生産額）は88億円、生産林業所得は60億円で、前年より減少(対前年比92.4%、89.4%)した。
- ・きのこ類の生産量は、対前年比で「生しいたけ」が103.3%、「なめこ」が111.7%と伸びた一方、「ひらたけ」は84.3%と減少した。



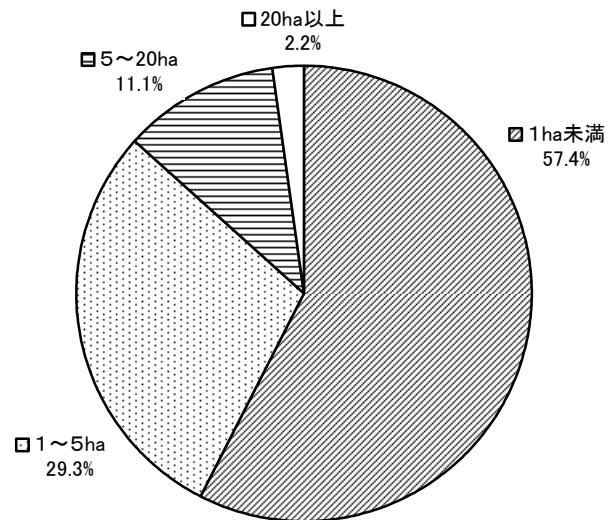
## 林業経営・林業金融

- ・平成20年度の県下の民有林面積は682,722haであり、うち私有林が89.0%、公有林が11.0%となっている。私有林の内訳は個人所有が最も多く私有林全体の76.5%を占める。
- ・一方、個人所有の体数をみると、所有面積1ha未満が57.4%を占め、1~5haと合わせると全体の86.7%が5ha未満の零細な所有となっている。
- ・平成20年度の県林業改善資金の貸付件数は3件、貸付額は47百万円で、対前年比66.8%と減少した。
- ・平成20年度末の木材産業等高度化推進資金の貸付件数は24件、貸付残高は8億48百万円で、対前年比82.2%となった。

所有形態別民有林面積(平成20年度)

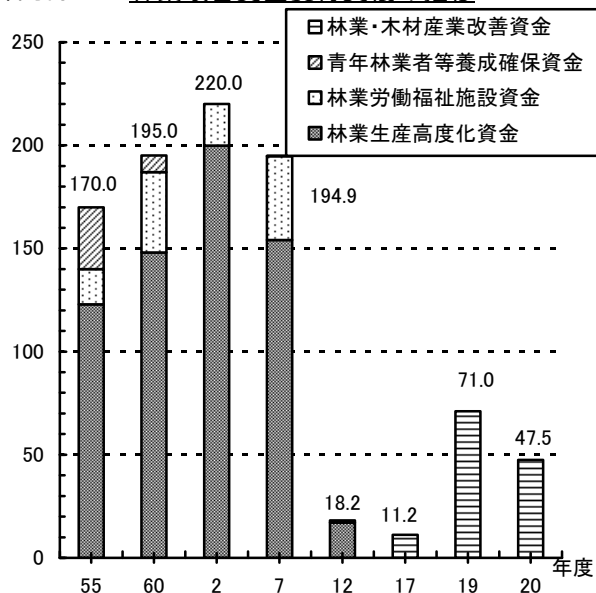


個人有林の所有規模別体数(平成20年度)

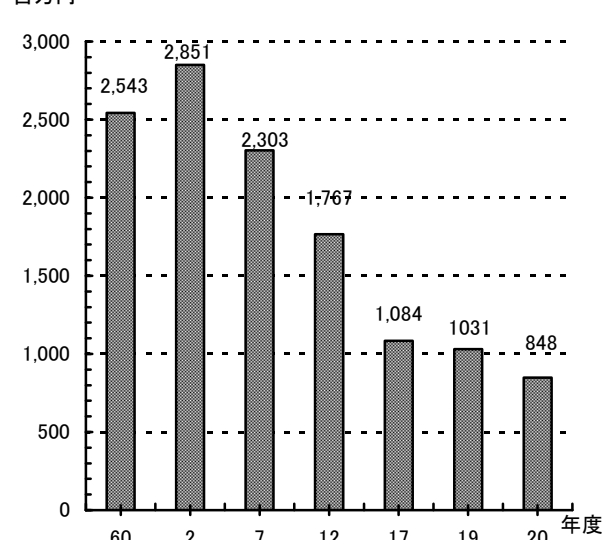


※地域森林計画対象内森林のみ集計

林業改善資金貸付実績の推移



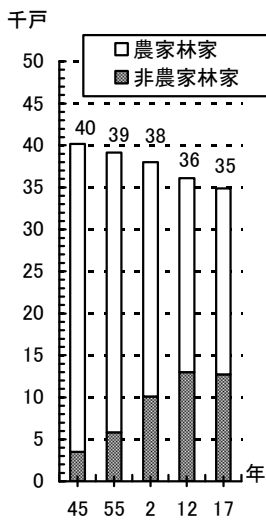
木材産業等高度化推進資金貸付実績の推移



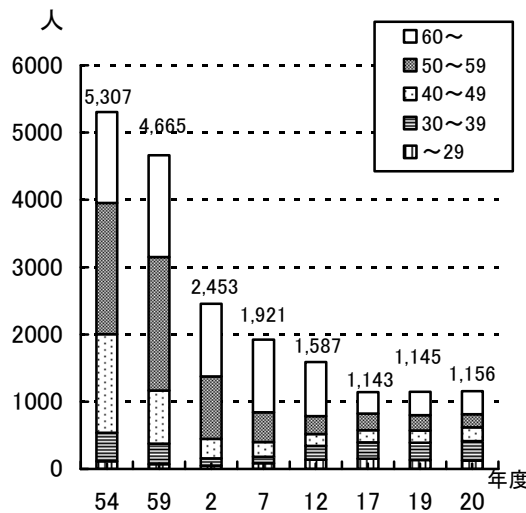
## 林業労働・林業機械

- ・林家（保有山林 1ha 以上）戸数は減少傾向にある。前回（平成 12 年度調査）に比べ農家林家数は 963 戸（4%減）、非農家林家数は 261 戸（2%減）の減少となった。（平成 17 年度調査）
- ・平成 20 年度の森林技術者数は 1,156 人で、前年度とほぼ同数（対前年比 101.0%）となっている。これは昭和 54 年度当時の 21.8%の人数である。60 歳以上の割合は、29.7%と前年度より若干減少した。
- ・森林組合の作業班員は 662 人で、前年より 36 人減少した。
- ・生産性の向上、労働環境の改善などの効果が期待される高性能林業機械は、平成 5 年に導入されて以来年々増加し、平成 20 年度には県下で 100 台となった。

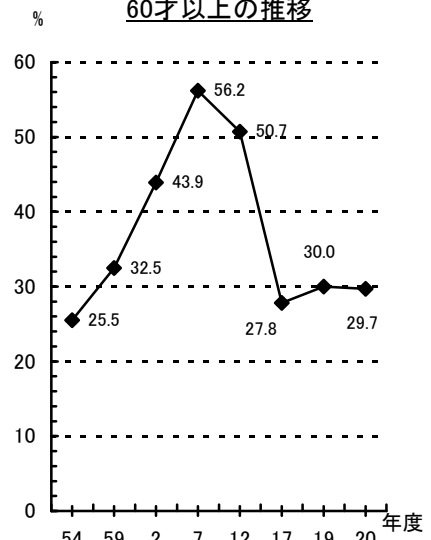
林家戸数の推移



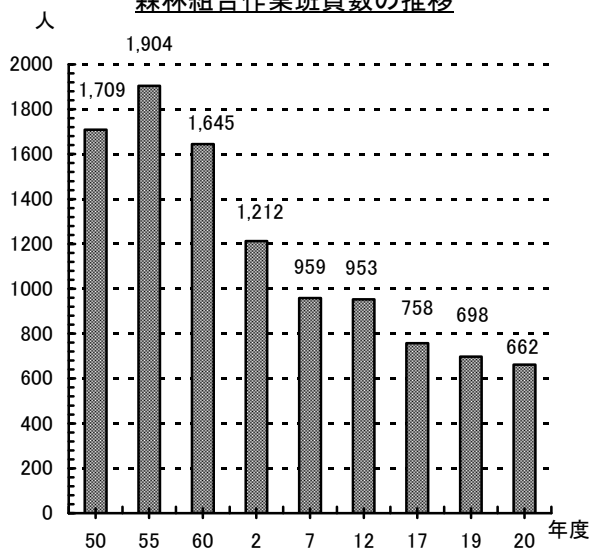
年齢別森林技術者の推移



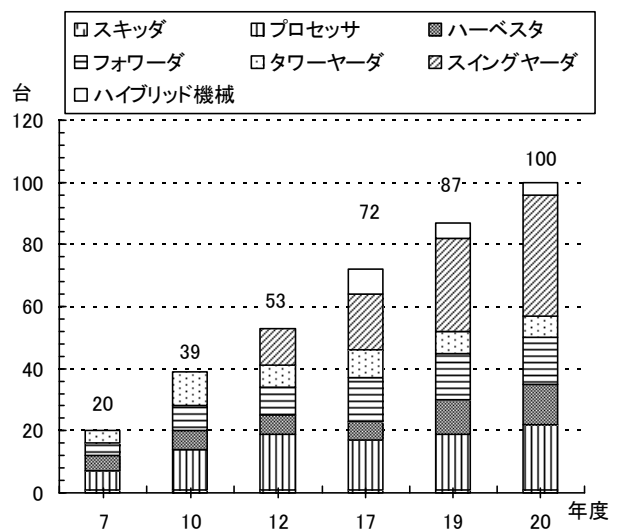
60才以上の推移



森林組合作業班員数の推移



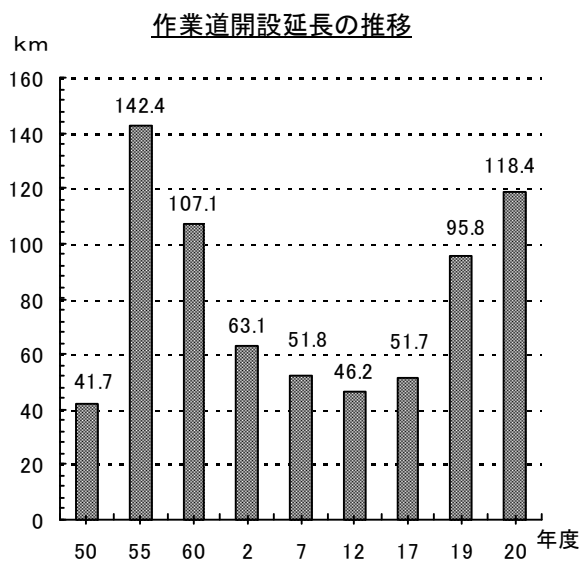
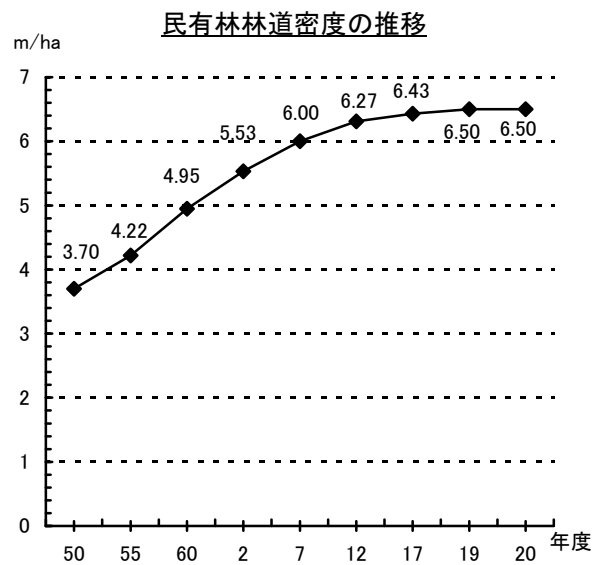
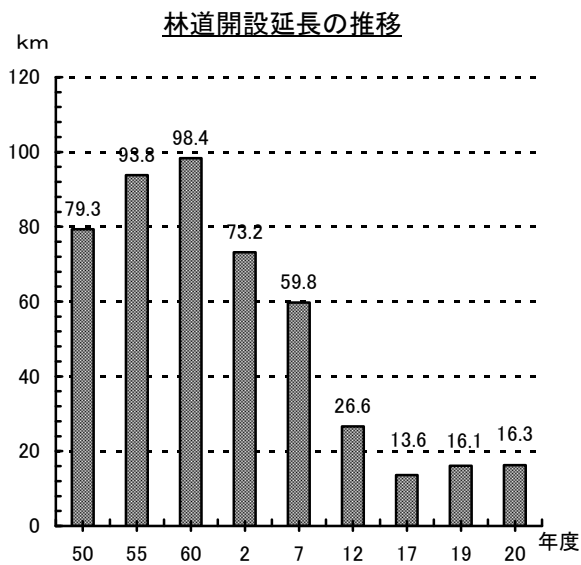
高性能林業機械数の推移





## 林道・作業道

- 平成 20 年度の林道（自動車道と軽車道の計）開設延長は 16.3km で、対前年比 101.2%と前年を上回った。総延長は 4,464km、2049 路線となった。また民有林林道密度（自動車道と軽車道の計）は、6.5m/ha となった。
- 作業道の開設は、造林補助事業、森林管理路緊急整備事業で実施されており、平成 20 年度の開設延長は 118.4km で、対前年比 123.5%と前年を上回った。



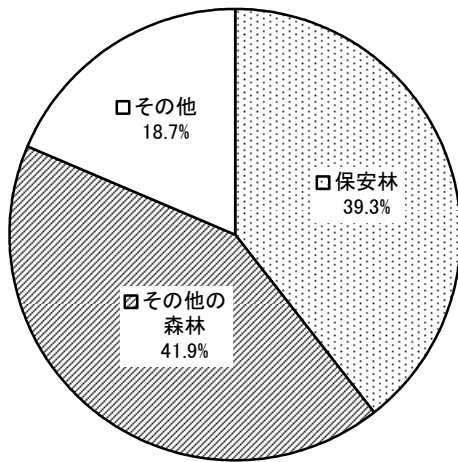
## 保安林・治山

- ・平成 20 年度末現在の保安林面積は 417,658ha で、そのうち民有保安林が 244,392ha、国有保安林が 173,266ha である。これは県土面積の 39.3%、森林面積の 48.4% を占める。
- ・保安林の 65.2% は、水資源の確保に重要な役割を果たしている水源かん養保安林で、続く 32.1% が土砂流出防備保安林である。
- ・平成 20 年度の治山事業工事費（公共・県単（県営のみ））は 65.0 億円であった。対前年比 96.4% と減少した。
- ・平成 20 年度の林地開発許可件数及び面積は 5 件、43ha で、前年度より減となった。これは、林地開発行為許可制施行後、最も多かった平成 2 年度(504ha)の 8.5% である。

注：県土面積には旧長野県山口村の面積を含む。

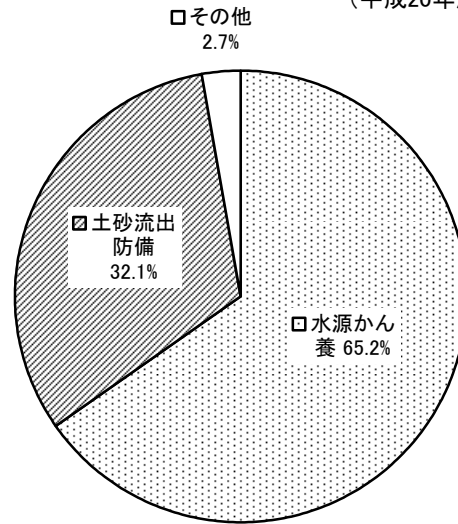
県土面積に占める保安林の割合

(平成20年度)

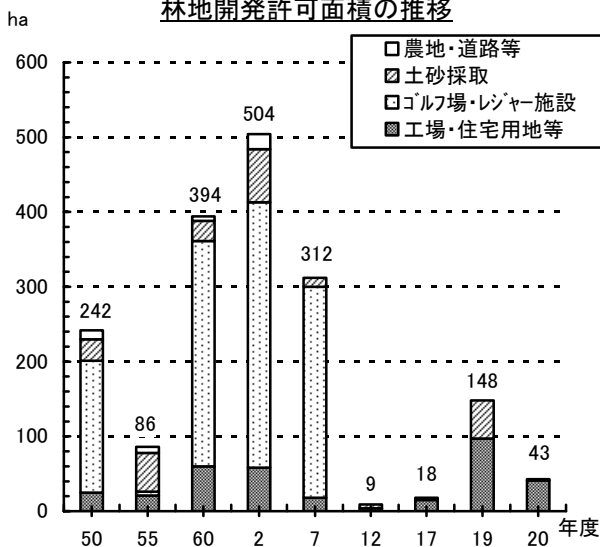


保安林の種類別構成割合

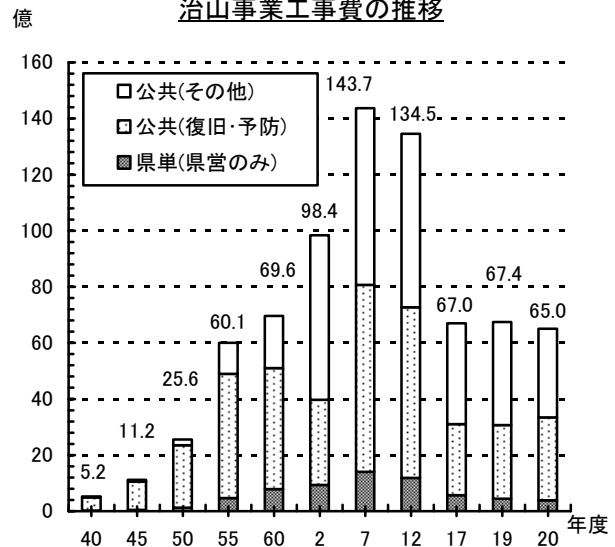
(平成20年度)



林地開発許可面積の推移

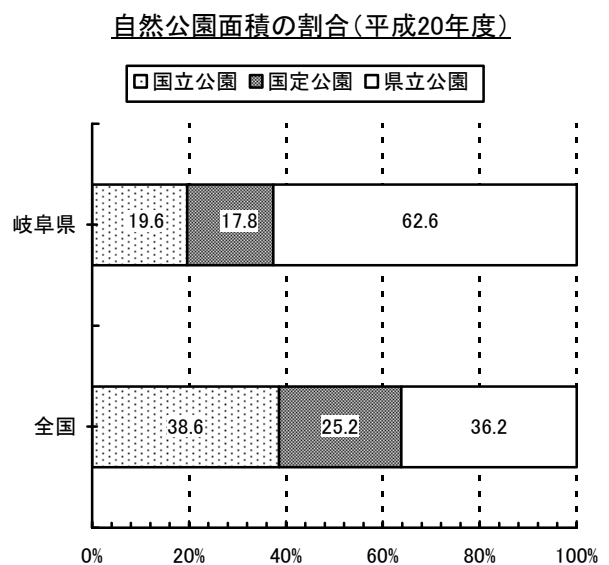
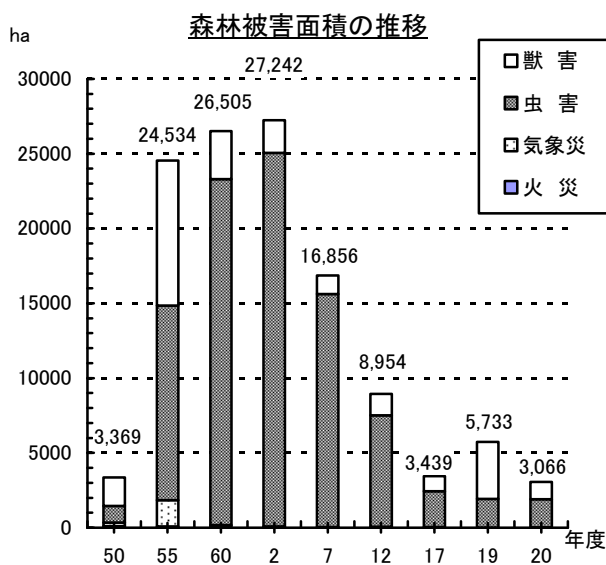


治山事業工事費の推移

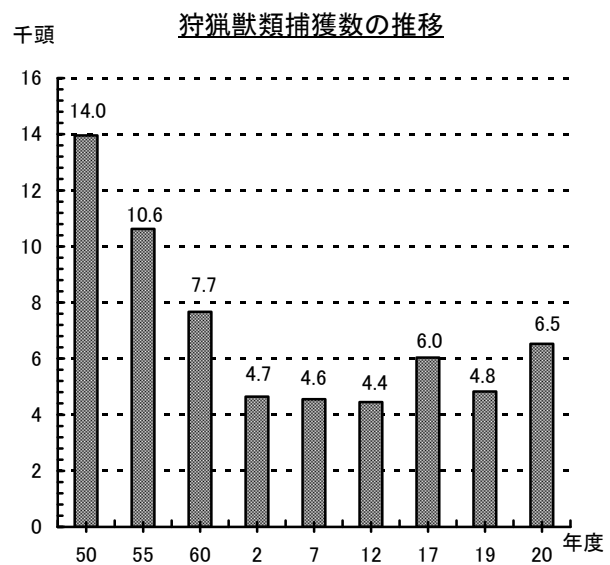
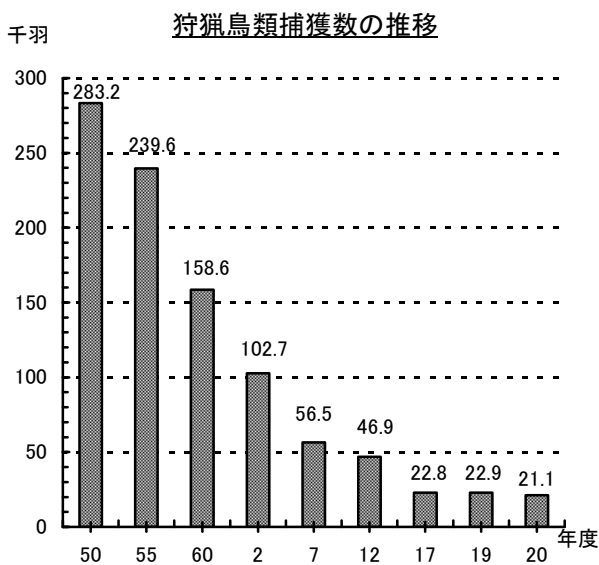


## 森林保護・狩猟・自然公園

- ・平成 20 年度の森林被害面積は 3,066ha で、うち 3,051ha（構成比 99.5%）が病虫害獣害によるものである。
- ・本県の自然公園面積は、平成 20 年度末現在 195,092ha で、県土に占める割合は 18.4%となる。これは全国平均の 14.3%に比べ高く、中でも県立自然公園の割合が高い。
- ・平成 20 年度現在、鳥獣保護区は 128 ヶ所で 93,320ha、休猟区は 48 ヶ所で 60,754ha、特定銃猟禁止区域は 126 ヶ所で 66,788ha、猟区は 2 ヶ所で 9,339ha が設定されている。
- ・狩猟鳥獣捕獲数は、キジバト等鳥類が 21,109 羽、イノシシ等獣類が 6,529 頭であった。これらはそれぞれ昭和 50 年当時の約 7.5%、46.8%の捕獲数である。



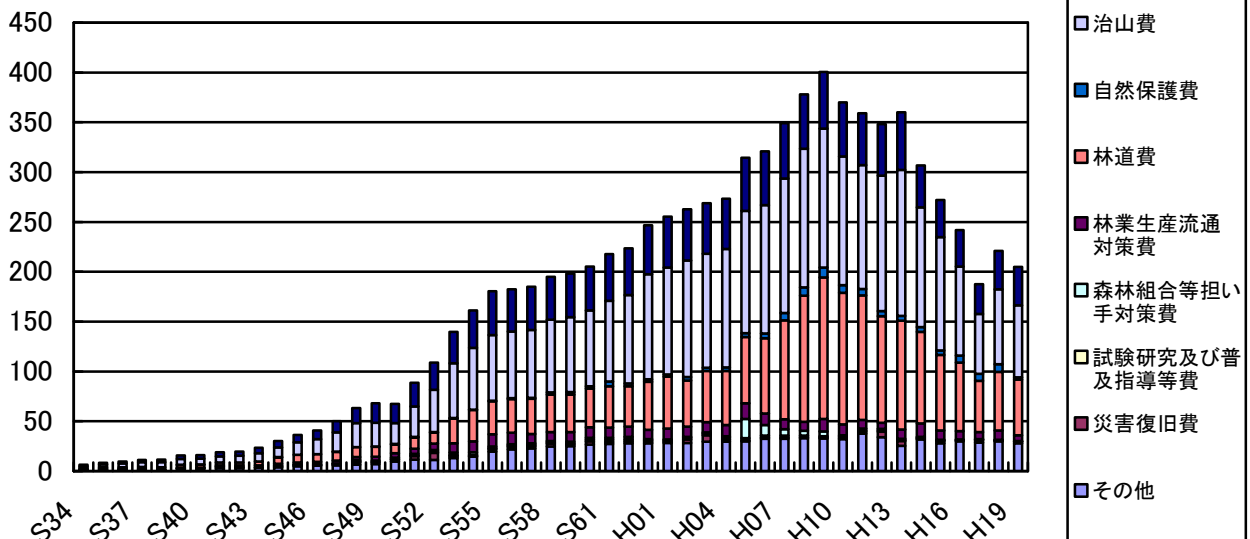
環境省自然公園局「自然保護各種データ一覧」



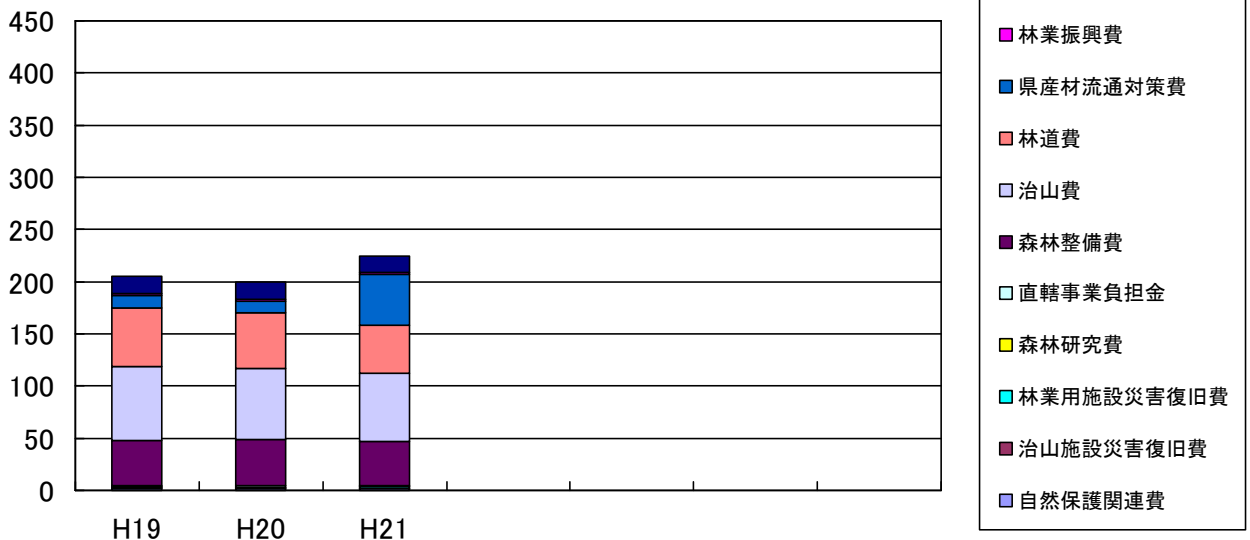
## 森林・林業関係予算

- ・平成 21 年度の森林・林業関係予算は 224.6 億円で、前年度に比べ 25.4 億円（対前年度比 112.8%）の増加となった。これは、平成 11 年度の 62.5%の予算である。
- ・中でも、県産材流通対策費は前年度に比べ 37.6 億円（対前年度比 438.6%）の増となった。

(億円) 森林・林業関係当初予算(一般会計)の推移 H19年度以前



(億円) 森林・林業関係当初予算(一般会計)の推移 H19年度以降



注：平成 19 年度から、総合財務会計システムの導入による事業別執行への対応の一環として、目名の見直しを実施したため、それに伴い内容区分を変更する。

## 森林の多面的機能

### 森林の多面的機能の種類

機能区分	機能の種類	割合
木材生産機能	木材生産	52%
水源かん養機能	渇水緩和、洪水緩和、水質浄化	74%
山地災害防止機能	土砂崩壊・土砂流失・なだれ・落石・侵食防止	47%
生活環境保全機能	酸素供給、二酸化炭素吸収、気温緩和、湿度維持 災害時の避難場所の提供、塵埃・汚染物吸着 霧害・風害・飛砂・雪害・騒音・火災延焼防止	15%
保健休養機能	レクリエーション・スポーツ・保養の場の提供 自然とのふれあいの場の提供、芸術・創造の場の提供 精神安定の場の提供、景観の場の提供 教育・学術研究の場の提供、野生鳥獣の保護 魚類の生息環境保全、遺伝子資源の保全	20%

〔注〕「割合」は、民有林において該当機能が高いと評価された区域の対総面積の割合

### 森林の有する多面的機能の評価額（平成13年度試算値）

機能	全国評価	岐阜県評価	試算方法
二酸化炭素吸収	(億円) 12,391	(億円) 471	木質バイオマスの増量から森林の二酸化炭素吸収量を算出し、火力発電所における化学的湿式吸着法による二酸化炭素回収コストで代替し評価。
化石燃料代替	2,261	42	現在の木造住宅が、全てRC造、鉄骨プレハブで建設された場合に増加する炭素放出量を算定し、これを火力発電所による化学的湿式吸着法による二酸化炭素回収コストで代替し評価。
表面浸食防止	282,565	6,739	有林地と無林地における土砂の年間浸食深の差と森林面積により、森林地域全体の浸食土砂量と森林地域が全て無立木地である場合の浸食土砂量の差を森林による浸食防止量とし、これを砂防堰堤で代替。
表層崩壊防止	84,421	2,914	有林地と無林地における崩壊面積の差から森林による崩壊軽減面積を推定し、これを山腹工事費用で代替。
洪水緩和	64,686	2,493	直接流出量（洪水流量）を軽減し、豪雨時のピーク流量を低下させる森林の機能を洪水防止機能として評価することとし、森林と裸地の比較において流量調節量を算定し、これを治水ダムで代替。
水資源貯留	87,407	4,110	森林地帯への降水量から樹冠による遮断、樹木による蒸散を差し引いて算定し、これを利水ダムで代替。
水質浄化	146,361	5,665	「水資源貯留機能」で試算した地形要因を加味しない流域貯留量のうち、生活用水として利用されている量相当分を水道料金で代替、その他を雨水利用施設で代替。
保健休養	22,546	775	(社)日本観光協会「観光の実態と志向」(平成10年9月調査)をもとに、自然風景をみることを目的とした旅行費用から算定。
計	702,638	23,209	注：参考に合計した数値です。

〔注〕日本学術会議答申「地球環境・人間生活にかかわる農業及び森林の多面的な機能の評価について」（平成13年11月1日）及び国答申に基づく岐阜県の試算による

# 1. 人口・土地・所得

## (1) 人口

年度・郡市町村	世帯数	人口			林家数
		総計	男	女	
昭和60年度	567,946	2,028,536	986,919	1,041,617	64,162
平成2年度	602,906	2,066,569	1,003,933	1,062,636	64,075
平成7年度	645,341	2,100,315	1,019,549	1,080,766	64,075
平成12年度	680,180	2,107,687	1,022,139	1,085,548	36,104
平成17年度	713,276	2,107,293	1,020,617	1,086,676	36,367
平成20年度	730,388	2,098,131	1,016,666	1,081,465	35,105
<b>岐阜</b>	<b>289,791</b>	<b>804,658</b>	<b>387,899</b>	<b>416,759</b>	<b>3,535</b>
岐阜市	153,950	411,650	195,796	215,854	1,504
(1) 岐阜市	...	...	...	...	1,490
(7) 柳津町	...	...	...	...	14
(2) 羽島市	22,509	67,270	32,899	34,371	37
各務原市	50,668	145,536	71,482	74,054	344
(3) 各務原市	...	...	...	...	...
(4) 川島町	...	...	...	...	...
山県市	9,629	29,584	14,216	15,368	930
(35) 高富町	...	...	...	...	...
(36) 伊自良村	...	...	...	...	...
(37) 美山町	...	...	...	...	...
瑞穂市	19,122	51,645	25,941	25,704	59
(30) 穂積町	...	...	...	...	...
(31) 巣南町	...	...	...	...	...
本巣市	10,670	34,872	16,868	18,004	568
(29) 本巣町	...	...	...	...	...
(32) 真正町	...	...	...	...	...
(33) 糸貫町	...	...	...	...	...
(34) 根尾村	...	...	...	...	...
羽島郡	16,582	46,173	22,069	24,104	48
(5) 岐南町	8,735	23,280	11,480	11,800	16
(6) 笠松町	7,847	22,893	10,589	12,304	32
本巣郡	6,661	17,928	8,628	9,300	45
(28) 北方町	6,661	17,928	8,628	9,300	45
<b>西濃</b>	<b>105,976</b>	<b>315,192</b>	<b>153,646</b>	<b>161,546</b>	<b>1,965</b>
大垣市	58,957	162,680	79,071	83,609	1,110
(8) 大垣市	...	...	...	...	200
(13) 上石町	...	...	...	...	904
(19) 墨俣町	...	...	...	...	6
海津市	11,408	38,309	18,688	19,621	121
(9) 海津町	...	...	...	...	6
(10) 平田町	...	...	...	...	3
(11) 南濃町	...	...	...	...	112
養老郡	9,482	31,808	15,462	16,346	55
(12) 養老町	9,482	31,808	15,462	16,346	55
不破郡	12,101	37,067	17,991	19,076	637
(14) 垂井町	9,399	28,794	13,970	14,824	391
(15) 関ヶ原町	2,702	8,273	4,021	4,252	246
安八郡	14,028	45,328	22,434	22,894	42
(16) 神戸町	6,468	20,288	9,975	10,313	37
(17) 輪之内町	2,735	9,660	4,723	4,937	3
(18) 安八町	4,825	15,380	7,736	7,644	2
<b>揖斐</b>	<b>22,723</b>	<b>73,732</b>	<b>35,917</b>	<b>37,815</b>	<b>1,027</b>
揖斐郡	22,723	73,732	35,917	37,815	1,027
(20) 揖斐川町	8,216	25,027	12,225	12,802	871
(21) 谷汲村	...	...	...	...	...
(24) 春日村	...	...	...	...	...
(25) 久瀬村	...	...	...	...	...
(26) 藤橋村	...	...	...	...	...
(27) 坂内村	...	...	...	...	...
(22) 大野町	6,957	23,868	11,669	12,199	62
(23) 池田町	7,550	24,837	12,023	12,814	94
<b>中濃</b>	<b>40,333</b>	<b>115,269</b>	<b>56,040</b>	<b>59,229</b>	<b>2,377</b>
関市	32,532	92,460	45,025	47,435	1,869
(38) 関市	...	...	...	...	589
(40) 洞戸村	...	...	...	...	103
(41) 板取村	...	...	...	...	337
(42) 武芸川町	...	...	...	...	107
(43) 武儀町	...	...	...	...	395
(44) 上之保村	...	...	...	...	338
(39) 美濃市	7,801	22,809	11,015	11,794	508

〔資料〕 「世帯数」および「人口」は県統計課「平成20年岐阜県統計書」（平成20年10月1日現在）、「林家数」は農林水産省「2005年世界農林業センサス」（平成17年2月1日現在） 「就業者数」は、総務省統計局「国勢調査」（平成17年10月1日現在）

〔注〕 「世帯数」および「人口」は、8年度版までの「住民基本台帳人口」から「国勢調査人口」および「推計人口」に基づく統計値にすべて変更した。「基本台帳人口」が、住民基本台帳に登録されている日本人の人口なのに対し、「推計人口」は「国勢調査人口」にその後の人口増減（住民基本台帳法および外国人登録法による移動）を加減して算出しているため利用にあたっては留意されたい。「林家数」は、「2000年世界農林業センサス」より調査対象が従来の「保有山林10a以上」から「保有山林1ha以上」となったため、平成7年度以前と平成12年度以降では大きく異なり利用にあたっては留意されたい。

単位：世帯数(戸)人数(人)

総計	就業者数						市町村
	合計	第1次産業			第2次産業	第3次産業	
		農業	林業	漁業			
1,030,647	73,337	67,804	5,158	375	453,181	503,563	昭60
1,078,464	54,996	50,614	4,037	345	474,247	542,531	平2
1,110,631	49,703	46,160	3,218	325	454,889	603,366	平7
1,092,373	41,079	38,636	2,138	305	422,661	626,692	平12
1,093,476	41,266	38,820	2,141	305	423,016	627,251	平17
1,071,054	39,662	38,135	1,282	245	372,018	652,924	平20
401,488	10,022	9,805	175	42	123,051	265,241	岐阜
204,337	4,081	3,991	74	16	53,371	145,248	
197,762	3,909	3,820	73	16	51,215	141,059	1
6,575	172	171	1	-	2,156	4,189	7
34,255	990	978	4	8	12,699	19,935	2
71,946	1,276	1,267	7	2	25,438	44,683	
...	...	...	...	...	...	...	3
...	...	...	...	...	...	...	4
15,700	614	565	46	3	6,865	8,207	
...	...	...	...	...	...	...	35
...	...	...	...	...	...	...	36
...	...	...	...	...	...	...	37
24,763	789	780	3	6	8,120	15,667	
...	...	...	...	...	...	...	30
...	...	...	...	...	...	...	31
18,055	1,696	1,651	38	7	6,017	10,208	
...	...	...	...	...	...	...	29
...	...	...	...	...	...	...	32
...	...	...	...	...	...	...	33
...	...	...	...	...	...	...	34
23,447	419	417	2	-	7,762	15,245	
12,306	281	280	1	-	3,982	8,034	5
11,141	138	137	1	-	3,780	7,211	6
8,985	157	156	1	-	2,779	6,048	
8,985	157	156	1	-	2,779	6,048	28
160,820	5,893	5,823	34	36	61,744	92,152	西濃
80,787	1,613	1,574	17	22	28,196	50,135	
75,558	1,435	1,409	11	15	26,233	47,047	8
2,953	117	111	6	-	1,253	1,583	13
2,276	61	54	-	7	710	1,505	19
21,096	1,859	1,842	6	11	8,142	11,007	
...	...	...	...	...	...	...	9
...	...	...	...	...	...	...	10
...	...	...	...	...	...	...	11
16,372	724	722	1	1	6,870	8,745	
16,372	724	722	1	1	6,870	8,745	12
18,737	512	504	8	-	8,417	9,766	
14,550	444	443	1	-	6,526	7,541	14
4,187	68	61	7	-	1,891	2,225	15
23,828	1,185	1,181	2	2	10,119	12,499	
10,633	519	516	2	1	4,380	5,723	16
4,974	255	254	2	1	2,104	2,607	17
8,221	411	411	-	-	3,635	4,169	18
38,162	2,589	2,522	57	10	15,017	20,373	揖斐
38,162	2,589	2,522	57	10	15,017	20,373	
13,292	875	838	34	3	5,430	6,936	
...	...	...	...	...	...	...	20
...	...	...	...	...	...	...	21
...	...	...	...	...	...	...	24
...	...	...	...	...	...	...	25
...	...	...	...	...	...	...	26
...	...	...	...	...	...	...	27
12,387	1,077	1,071	6	-	4,431	6,812	22
12,483	637	613	17	7	5,156	6,625	23
60,362	1,445	1,353	77	15	27,920	30,801	中濃
48,065	1,158	1,088	64	6	21,784	24,972	
...	...	...	...	...	...	...	38
...	...	...	...	...	...	...	40
...	...	...	...	...	...	...	41
...	...	...	...	...	...	...	42
...	...	...	...	...	...	...	43
...	...	...	...	...	...	...	44
12,297	287	265	13	9	6,136	5,829	39

「就業者数」＝第1次産業＋第2次産業＋第3次産業＋分類不能の産業である。

第1次、第2次、第3次産業の区分は、次のとおりである。

第1次産業　－　農業、林業、漁業　　　　　　　　　第2次産業　－　鉱業、製造業、建設業

第3次産業　－　電気・ガス・水道、卸売・小売業、金融・保険・不動産業、運輸・通信業、サービス業、政府サービス生産者、対家計民間非営利サービス生産者

## (1) 人口(続き)

郡市町村	世帯数	人口			林家数
		総計	男	女	
<b>郡上</b>	<b>14,833</b>	<b>45,824</b>	<b>22,255</b>	<b>23,569</b>	<b>4,484</b>
郡上市	14,833	45,824	22,255	23,569	4,484
(45)八幡町	...	...	...	...	...
(46)大和町	...	...	...	...	...
(47)白鳥町	...	...	...	...	...
(48)高鷲村	...	...	...	...	...
(49)美並村	...	...	...	...	...
(50)明宝村	...	...	...	...	...
(51)和良村	...	...	...	...	...
<b>可茂</b>	<b>79,910</b>	<b>228,114</b>	<b>112,829</b>	<b>115,285</b>	<b>4,187</b>
52美濃加茂市	19,899	54,526	27,181	27,345	336
可児市	35,768	100,079	49,539	50,540	330
(53)可児市	...	...	...	...	319
(62)兼山町	...	...	...	...	11
加茂郡	17,907	54,551	26,787	27,764	3,363
54坂祝町	3,195	8,515	4,628	3,887	34
55富加町	1,698	5,622	2,700	2,922	41
56川辺町	3,480	10,735	5,291	5,444	217
57七宗町	1,498	4,615	2,198	2,417	577
58八百津町	4,050	12,466	5,979	6,487	732
59白川町	3,122	9,940	4,726	5,214	1,317
60東白川村	864	2,658	1,265	1,393	445
可児郡	6,336	18,958	9,322	9,636	158
61御嵩町	6,336	18,958	9,322	9,636	158
<b>東濃</b>	<b>75,703</b>	<b>216,967</b>	<b>104,751</b>	<b>112,216</b>	<b>1,235</b>
多治見市	40,907	114,543	55,452	59,091	204
(63)多治見市	...	...	...	...	184
(66)笠原町	...	...	...	...	20
64瑞浪市	13,938	41,350	19,968	21,382	735
65土岐市	20,858	61,074	29,331	31,743	296
<b>恵那</b>	<b>46,733</b>	<b>137,347</b>	<b>66,334</b>	<b>71,013</b>	<b>6,024</b>
中津川市	28,366	82,776	39,955	42,821	3,169
(67)中津川市	...	...	...	...	1,022
(69)坂下町	...	...	...	...	238
(70)川上村	...	...	...	...	87
(71)加子母村	...	...	...	...	488
(72)付知町	...	...	...	...	445
(73)福岡町	...	...	...	...	449
(74)蛭川村	...	...	...	...	215
(長野県)山口村	...	...	...	...	225
恵那市	18,367	54,571	26,379	28,192	2,855
(68)恵那市	...	...	...	...	...
(75)岩村町	...	...	...	...	...
(76)山岡町	...	...	...	...	...
(77)明智町	...	...	...	...	...
(78)串原村	...	...	...	...	...
(79)上矢作町	...	...	...	...	...
<b>下呂</b>	<b>12,514</b>	<b>37,047</b>	<b>17,626</b>	<b>19,421</b>	<b>3,380</b>
下呂市	12,514	37,047	17,626	19,421	3,380
(80)萩原町	...	...	...	...	...
(81)小坂町	...	...	...	...	...
(82)下呂山町	...	...	...	...	...
(83)金山町	...	...	...	...	...
(84)馬瀬村	...	...	...	...	...
<b>飛騨</b>	<b>41,872</b>	<b>123,981</b>	<b>59,369</b>	<b>64,612</b>	<b>6,891</b>
高山市	32,106	94,335	45,004	49,331	4,608
(85)高山市	...	...	...	...	1,226
(86)丹生川村	...	...	...	...	613
(87)清見川村	...	...	...	...	344
(88)荘川村	...	...	...	...	225
(90)宮川村	...	...	...	...	144
(91)久々野町	...	...	...	...	416
(92)朝日村	...	...	...	...	355
(93)高根村	...	...	...	...	167
(95)国府町	...	...	...	...	670
(99)上宝村	...	...	...	...	448
飛騨市	9,011	27,761	13,385	14,376	2,060
(94)古川町	...	...	...	...	...
(96)河合村	...	...	...	...	...
(97)宮川村	...	...	...	...	...
(98)神岡町	...	...	...	...	...
大野郡	755	1,885	980	905	223
89白川村	755	1,885	980	905	223

[資料] 「世帯数」および「人口」は県統計課「平成20年岐阜県統計書」(平成20年10月1日現在)  
「林家数」は農林水産省「2005年世界農林業センサス」(平成17年2月1日現在)  
「就業者数」は、総務省統計局「国勢調査」(平成17年10月1日現在)



単位：世帯数(戸)人数(人)

総計	就業者数							市町村
	合計	第1次産業			第2次産業	第3次産業		
		農業	林業	漁業				
23,161	1,383	1,183	175	25	8,603	13,116	郡上	
23,161	1,383	1,183	175	25	8,603	13,116		
...	...	...	...	...	...	...	45	
...	...	...	...	...	...	...	46	
...	...	...	...	...	...	...	47	
...	...	...	...	...	...	...	48	
...	...	...	...	...	...	...	49	
...	...	...	...	...	...	...	50	
...	...	...	...	...	...	...	51	
116,609	4,291	4,127	156	8	43,944	67,597	可茂	
27,537	1,149	1,128	21	—	9,668	16,440	52	
50,674	924	921	3	—	17,684	31,676		
...	...	...	...	...	...	...	53	
...	...	...	...	...	...	...	62	
28,568	1,918	1,785	125	8	12,496	14,090		
4,688	166	164	2	—	1,872	2,635	54	
3,006	220	215	5	—	1,273	1,504	55	
5,545	227	223	3	1	2,396	2,915	56	
2,303	168	154	14	—	1,021	1,104	57	
6,358	296	283	13	—	2,877	3,166	58	
5,158	623	553	64	6	2,400	2,132	59	
1,510	218	193	24	1	657	634	60	
9,830	300	293	7	—	4,096	5,391		
9,830	300	293	7	—	4,096	5,391	61	
111,108	1,112	1,076	36	—	38,708	70,485	東濃	
58,958	310	292	18	—	19,686	38,446		
53,073	277	262	15	—	16,657	35,632	63	
5,885	33	30	3	—	3,029	2,814	66	
20,342	537	525	12	—	6,496	13,224	64	
31,808	265	259	6	—	12,526	18,815	65	
70,989	4,727	4,538	179	10	27,745	38,366	恵那	
42,620	2,737	2,591	138	8	17,470	22,372		
...	...	...	...	...	...	...	67	
...	...	...	...	...	...	...	69	
...	...	...	...	...	...	...	70	
...	...	...	...	...	...	...	71	
...	...	...	...	...	...	...	72	
...	...	...	...	...	...	...	73	
...	...	...	...	...	...	...	74	
28,369	1,990	1,947	41	2	10,275	15,994		
...	...	...	...	...	...	...	68	
...	...	...	...	...	...	...	75	
...	...	...	...	...	...	...	76	
...	...	...	...	...	...	...	77	
...	...	...	...	...	...	...	78	
...	...	...	...	...	...	...	79	
19,739	1,116	934	154	28	6,340	12,269	下呂	
19,739	1,116	934	154	28	6,340	12,269		
...	...	...	...	...	...	...	80	
...	...	...	...	...	...	...	81	
...	...	...	...	...	...	...	82	
...	...	...	...	...	...	...	83	
...	...	...	...	...	...	...	84	
68,616	7,084	6,774	239	71	18,946	42,524	飛騨	
52,494	5,726	5,506	192	28	13,001	33,709		
...	...	...	...	...	...	...	85	
...	...	...	...	...	...	...	86	
...	...	...	...	...	...	...	87	
...	...	...	...	...	...	...	88	
...	...	...	...	...	...	...	90	
...	...	...	...	...	...	...	91	
...	...	...	...	...	...	...	92	
...	...	...	...	...	...	...	93	
...	...	...	...	...	...	...	95	
...	...	...	...	...	...	...	99	
14,844	1,326	1,244	43	39	5,508	8,006		
...	...	...	...	...	...	...	94	
...	...	...	...	...	...	...	96	
...	...	...	...	...	...	...	97	
...	...	...	...	...	...	...	98	
1,278	32	24	4	4	437	809		
1,278	32	24	4	4	437	809	89	

(2) 土地

年度・郡市町村	総土地面積	農地（経営耕地）面積			
		合計	田	畑	樹園地
昭和60年度	1,059,575	65,993	50,609	10,090	5,294
平成2年度	1,059,575	57,050	44,589	8,477	3,984
平成7年度	1,059,575	52,903	41,217	8,048	3,638
平成12年度	1,059,575	49,060	38,518	7,494	3,049
平成17年度	1,062,042	49,200	38,613	7,528	3,059
平成20年度	1,062,117	41,145	32,572	6,158	2,415
<b>岐 阜</b>	<b>99,252</b>	<b>8,626</b>	<b>6,347</b>	<b>1,426</b>	<b>854</b>
岐 阜 市	20,289	3,171	2,430	513	228
(1 岐 阜 市)	19,512	2,968	2,262	479	227
(7 柳 津 町)	777	203	168	34	1
2 羽 島 市	5,364	1,454	1,187	239	28
各 務 原 市	8,777	771	396	346	28
(3 各 務 原 市)	...	...	...	...	...
(4 川 島 町)	...	...	...	...	...
山 県 市	22,204	605	478	103	24
(35 高 富 町)	...	...	...	...	...
(36 伊 自 良 村)	...	...	...	...	...
(37 美 山 町)	...	...	...	...	...
瑞 穂 市	2,818	742	557	54	131
(30 穂 積 町)	...	...	...	...	...
(31 巢 南 町)	...	...	...	...	...
本 巢 市	37,457	1,450	986	64	401
(29 本 巢 町)	...	...	...	...	...
(32 真 正 町)	...	...	...	...	...
(33 糸 貫 町)	...	...	...	...	...
(34 根 尾 村)	...	...	...	...	...
羽 島 郡	1,826	350	247	101	2
5 岐 南 町	790	217	144	72	1
6 笠 松 町	1,036	133	103	29	1
本 巢 郡	517	83	66	6	12
28 北 方 町	517	83	66	6	12
<b>西 濃</b>	<b>55,672</b>	<b>12,109</b>	<b>10,932</b>	<b>892</b>	<b>286</b>
大 垣 市	20,652	2,612	2,446	116	51
(8 大 垣 市)	7,975	2,150	2,029	94	27
(13 上 石 津 町)	12,338	373	335	15	23
(19 墨 俣 町)	339	89	82	7	1
海 津 市	11,231	3,615	3,056	382	176
(9 海 津 町)	...	2,018	1,874	140	4
(10 平 田 町)	...	944	732	211	1
(11 南 濃 町)	...	653	450	31	171
養 老 郡	7,214	2,177	2,077	81	19
12 養 老 町	7,214	2,177	2,077	81	19
不 破 郡	10,643	1,054	970	64	21
14 垂 井 町	5,714	859	806	42	11
15 関ヶ原 町	4,929	195	164	22	10
安 八 郡	5,932	2,651	2,383	249	19
16 神 戸 町	1,877	771	694	66	11
17 輪 之内 町	2,236	1,223	1,134	84	5
18 安 八 町	1,819	657	555	99	3
<b>揖 斐</b>	<b>87,665</b>	<b>3,278</b>	<b>2,737</b>	<b>129</b>	<b>412</b>
揖 斐 郡	87,665	3,278	2,737	129	412
揖 斐 川 町	80,368	1,356	1,188	70	99
(20 揖 斐 川 町)	...	...	...	...	...
(21 谷 汲 村)	...	...	...	...	...
(24 春 日 村)	...	...	...	...	...
(25 久 瀬 村)	...	...	...	...	...
(26 藤 橋 村)	...	...	...	...	...
(27 坂 内 村)	...	...	...	...	...
22 大 野 町	3,418	1,030	761	40	229
23 池 田 町	3,879	892	788	19	84
<b>中 濃</b>	<b>58,989</b>	<b>1,904</b>	<b>1,637</b>	<b>230</b>	<b>37</b>
関 市	47,284	1,719	1,500	192	27
(38 関 市)	...	1,422	1,249	159	14
(40 洞 戸 村)	...	28	17	7	3
(41 板 取 村)	...	7	5	2	1
(42 武 芸 川 町)	...	147	141	5	1
(43 武 儀 町)	...	74	61	11	2
(44 上 之 保 村)	...	41	27	8	6
39 美 濃 市	11,705	185	137	38	10

〔資料〕 「総土地面積」は県統計課「平成20年岐阜県統計書」（平成18年10月1日現在）  
「農地面積」は、「2005年世界農林業センサス結果」（平成17年2月1日現在）  
「国有林」は中部森林管理局調べ 「民有林」は県林政課調べ

〔注〕 「総土地面積」欄の※は境界未定のため昭和62年10月1日現在の数値である。  
四捨五入の関係で県計値と市町村内訳の合計値が一致しない場合がある。

単位：面積(ha)比率(%)

合計	森林面積		その他	比率		市町村
	国有林	民有林		農地	森林	
875,307	184,810	690,497	118,275	6.2	82.6	昭60
870,667	182,352	688,315	131,858	5.4	82.2	平2
868,290	182,023	686,267	138,382	5.0	81.9	平7
866,421	181,448	684,973	144,094	4.6	81.8	平12
866,760	180,937	685,822	146,082	4.6	81.6	平17
<b>863,180</b>	<b>180,458</b>	<b>682,722</b>	<b>157,792</b>	<b>3.9</b>	<b>81.3</b>	<b>平20</b>
<b>58,744</b>	<b>5,785</b>	<b>52,959</b>	<b>31,882</b>	<b>8.7</b>	<b>59.2</b>	<b>岐阜</b>
5,992	222	5,770	11,126	15.6	29.5	
…	…	5,770	…	15.2	…	1
…	…	…	…	26.1	…	7
—	—	—	3,910	27.1	0.0	2
1,822	43	1,778	6,184	8.8	20.8	
…	…	1,749	…	…	…	3
…	…	29	…	…	…	4
18,668	656	18,012	2,931	2.7	84.1	
…	…	2,323	…	…	…	35
…	…	1,773	…	…	…	36
…	…	13,915	…	…	…	37
—	—	—	2,076	26.3	0.0	
—	—	—	…	…	0.0	30
—	—	—	…	…	0.0	31
32,262	4,864	27,398	3,745	3.9	86.1	
…	…	3,863	…	…	…	29
…	…	…	…	…	…	32
…	…	21	…	…	…	33
…	…	23,513	…	…	…	34
—	—	—	1,476	19.2	0.0	
—	—	—	573	27.5	0.0	5
—	—	—	903	12.8	0.0	6
—	—	—	434	16.1	0.0	
—	—	—	434	16.1	0.0	28
<b>22,842</b>	<b>73</b>	<b>22,768</b>	<b>20,721</b>	<b>21.8</b>	<b>41.0</b>	<b>西濃</b>
10,884	58	10,826	7,156	12.6	52.7	
…	…	390	…	27.0	…	8
…	…	10,436	…	3.0	…	13
—	—	—	…	26.3	…	19
3,033	0	3,032	4,583	32.2	27.0	
…	…	…	…	…	…	9
…	…	…	…	…	…	10
…	…	3,032	…	…	…	11
1,828	15	1,813	3,209	30.2	25.3	
1,828	15	1,813	3,209	30.2	25.3	12
7,097	0	7,096	2,492	9.9	66.7	
3,295	0	3,295	1,560	15.0	57.7	14
3,802	—	3,802	932	4.0	77.1	15
—	—	—	3,281	44.7	0.0	
—	—	—	1,106	41.1	0.0	16
—	—	—	1,013	54.7	0.0	17
—	—	—	1,162	36.1	0.0	18
<b>75,607</b>	<b>5,582</b>	<b>70,025</b>	<b>8,780</b>	<b>3.7</b>	<b>86.2</b>	<b>揖斐</b>
75,607	5,582	70,025	8,780	3.7	86.2	
73,498	5,582	67,916	5,514	1.7	91.5	
…	…	2,114	…	…	…	20
…	…	6,105	…	…	…	21
…	…	10,383	…	…	…	24
…	…	8,797	…	…	…	25
…	…	28,018	…	…	…	26
…	…	12,499	…	…	…	27
545	—	545	1,843	30.1	16.0	22
1,563	—	1,563	1,424	23.0	40.3	23
<b>47,577</b>	<b>1,192</b>	<b>46,385</b>	<b>9,508</b>	<b>3.2</b>	<b>80.7</b>	<b>中濃</b>
38,326	751	37,575	7,239	3.6	81.1	
…	…	4,098	…	…	…	38
…	…	3,506	…	…	…	40
…	…	17,866	…	…	…	41
…	…	1,759	…	…	…	42
…	…	5,834	…	…	…	43
…	…	4,511	…	…	…	44
9,251	441	8,810	2,269	1.6	79.0	39

〔注〕 国有林面積には「官行造林地」が含まれている。詳細はP28以降を参照。  
 国立大学法人 岐阜大学の演習林は、H16までは国有林に、H17からは民有林に計上

(2) 土地(続き)

郡市町村	総土地面積	農地(経営耕地)面積			
		合計	田	畑	樹園地
<b>郡 上</b>	<b>103,079</b>	<b>1,731</b>	<b>1,190</b>	<b>512</b>	<b>30</b>
郡 上 市	103,079	1,731	1,190	512	30
(45 八 幡 町)	...	...	...	...	...
(46 大 和 町)	...	...	...	...	...
(47 白 鳥 町)	...	...	...	...	...
(48 高 鷲 村)	...	...	...	...	...
(49 美 並 村)	...	...	...	...	...
(50 明 宝 村)	...	...	...	...	...
(51 和 良 村)	...	...	...	...	...
<b>可 茂</b>	<b>83,419</b>	<b>3,212</b>	<b>2,117</b>	<b>716</b>	<b>379</b>
52 美 濃 加 茂 市	7,481	838	520	196	122
可 児 市	8,760	579	432	117	30
(53 可 児 市)	...	577	430	116	30
(62 兼 山 町)	...	2	2	1	—
加 茂 郡	61,517	1,530	931	374	225
54 坂 祝 町	1,289	198	93	90	16
55 富 加 町	1,682	273	196	70	7
56 川 辺 町	4,118	151	94	52	5
57 七 宗 町	9,047	102	70	20	12
58 八 百 津 町	12,881	227	161	51	15
59 白 川 町	23,789	403	231	66	105
60 東 白 川 村	8,711	176	86	25	65
可 児 郡	5,661	265	234	29	2
61 御 嵩 町	5,661	265	234	29	2
<b>東 濃</b>	<b>38,225</b>	<b>544</b>	<b>405</b>	<b>123</b>	<b>16</b>
多 治 見 市	9,124	89	57	26	6
(63 多 治 見 市)	7,779	80	51	23	6
(66 笠 原 町)	1,345	9	6	3	—
64 瑞 浪 市	17,500	387	289	89	9
65 土 岐 市	11,601	68	59	8	1
<b>恵 那</b>	<b>118,057</b>	<b>4,550</b>	<b>3,571</b>	<b>788</b>	<b>193</b>
中 津 川 市	67,638	2,433	1,947	360	128
(67 中 津 川 市)	...	1,266	1,018	169	80
(69 坂 下 町)	...	142	100	26	16
(70 川 上 村)	...	30	27	2	1
(71 加 子 母 村)	...	142	104	34	5
(72 付 知 町)	...	100	80	17	3
(73 福 岡 町)	...	428	372	44	11
(74 蛭 川 村)	...	206	170	32	5
(長野県山 口 村)	...	119	76	36	7
恵 那 市	50,419	2,117	1,624	428	65
(68 恵 那 市)	...	...	...	...	...
(75 岩 村 町)	...	...	...	...	...
(76 山 岡 町)	...	...	...	...	...
(77 明 智 町)	...	...	...	...	...
(78 串 原 村)	...	...	...	...	...
(79 上 矢 作 町)	...	...	...	...	...
<b>下 呂</b>	<b>85,106</b>	<b>676</b>	<b>399</b>	<b>253</b>	<b>24</b>
下 呂 市	85,106	676	399	253	24
(80 萩 原 町)	...	...	...	...	...
(81 小 坂 町)	...	...	...	...	...
(82 下 呂 町)	...	...	...	...	...
(83 金 山 町)	...	...	...	...	...
(84 馬 瀬 村)	...	...	...	...	...
<b>飛 騨</b>	<b>332,653</b>	<b>4,518</b>	<b>3,238</b>	<b>1,093</b>	<b>188</b>
高 山 市	217,767	3,534	2,462	922	151
(85 高 山 市)	...	1,236	825	368	42
(86 丹 生 川 村)	...	730	493	236	1
(87 清 見 村)	...	289	244	43	2
(88 荘 川 村)	...	107	50	56	1
(90 宮 村)	...	96	86	9	0
(91 久 々 野 町)	...	252	117	70	66
(92 朝 日 村)	...	147	95	52	0
(93 高 根 村)	...	32	2	29	—
(95 国 府 町)	...	492	421	37	35
(99 上 宝 村)	...	154	128	22	5
飛 騨 市	79,231	898	736	125	37
(94 古 川 町)	...	...	...	...	...
(96 河 合 村)	...	...	...	...	...
(97 宮 川 村)	...	...	...	...	...
(98 神 岡 町)	...	...	...	...	...
大 野 郡	35,655	86	40	46	—
89 白 川 村	35,655	86	40	46	—

[資料] 「総土地面積」は県統計課「平成20年岐阜県統計書」(平成18年10月1日現在)  
「農地面積」は、「2005年世界農林業センサス結果」(平成17年2月1日現在)  
「国有林」は中部森林管理局調べ 「民有林」は県林政課調べ  
[注] 「総土地面積」欄の※は境界未定のため昭和62年10月1日現在の数値である。  
四捨五入の関係で県計値と市町村内訳の合計値が一致しない場合がある。

単位：面積(ha)比率(%)

合計	森 林 面 積		そ の 他	比 率		市 町 村
	国 有 林	民 有 林		農 地	森 林	
92,610	2,698	89,913	8,738	1.7	89.8	郡上
92,610	2,698	89,913	8,738	1.7	89.8	...
...	...	22,071	...	...	...	45
...	...	13,614	...	...	...	46
...	...	16,154	...	...	...	47
...	...	7,652	...	...	...	48
...	...	6,969	...	...	...	49
...	...	14,302	...	...	...	50
...	...	9,151	...	...	...	51
61,178	2,151	59,027	19,029	3.9	73.3	可茂
2,980	—	2,980	3,663	11.2	39.8	52
3,380	—	3,380	4,801	6.6	38.6	...
...	...	3,211	...	...	...	53
...	...	169	...	...	...	62
51,450	2,075	49,375	8,537	2.5	83.6	...
467	—	467	624	15.4	36.2	54
654	—	654	755	16.2	38.9	55
2,893	—	2,893	1,074	3.7	70.3	56
8,255	1,524	6,731	690	1.1	91.2	57
10,311	147	10,165	2,343	1.8	80.1	58
21,024	—	21,024	2,362	1.7	88.4	59
7,846	404	7,442	689	2.0	90.1	60
3,368	76	3,292	2,028	4.7	59.5	...
3,368	76	3,292	2,028	4.7	59.5	61
24,384	653	23,731	13,297	1.4	63.8	東濃
4,468	215	4,253	4,567	1.0	49.0	...
...	...	3,781	...	1.0	...	63
...	...	472	...	0.7	...	66
12,211	320	11,891	4,902	2.2	69.8	64
7,705	118	7,586	3,828	0.6	66.4	65
92,815	21,432	71,383	20,692	3.9	78.6	恵那
53,914	16,470	37,444	11,291	3.6	79.7	...
...	...	12,598	...	...	...	67
...	...	2,195	...	...	...	69
...	...	1,487	...	...	...	70
...	...	5,609	...	...	...	71
...	...	4,170	...	...	...	72
...	...	6,447	...	...	...	73
...	...	3,379	...	...	...	74
...	...	1,561	...	...	...	...
38,900	4,961	33,939	9,402	4.2	77.2	...
...	...	11,324	...	...	...	68
...	...	1,819	...	...	...	75
...	...	4,307	...	...	...	76
...	...	5,426	...	...	...	77
...	...	2,983	...	...	...	78
...	...	8,081	...	...	...	79
78,241	23,083	55,158	6,189	0.8	91.9	下呂
78,241	23,083	55,158	6,189	0.8	91.9	...
...	...	10,717	...	...	...	80
...	...	8,059	...	...	...	81
...	...	15,235	...	...	...	82
...	...	14,810	...	...	...	83
...	...	6,336	...	...	...	84
309,183	117,811	191,372	18,952	1.4	92.9	飛騨
200,963	81,217	119,746	13,270	1.6	92.3	...
...	...	9,802	...	...	...	85
...	...	15,731	...	...	...	86
...	...	20,822	...	...	...	87
...	...	14,894	...	...	...	88
...	...	3,174	...	...	...	90
...	...	7,990	...	...	...	91
...	...	9,397	...	...	...	92
...	...	11,102	...	...	...	93
...	...	6,996	...	...	...	95
...	...	19,837	...	...	...	99
74,177	17,767	56,411	4,156	1.1	93.6	...
...	...	7,331	...	...	...	94
...	...	12,631	...	...	...	96
...	...	14,420	...	...	...	97
...	...	22,029	...	...	...	98
34,043	18,828	15,215	1,526	0.2	95.5	...
34,043	18,828	15,215	1,526	0.2	95.5	89

〔注〕 国有林面積には「官行造林地」が含まれている。詳細はP28以降を参照。  
 国立大学法人 岐阜大学の演習林は、H16までは国有林に、H17からは民有林に計上

## (3) 所得(経済活動別市町村内総生産)

単位:金額(千円)、構成比(%)

年度・郡市町村	総生産額	林業総生産		第1次産業	第2次産業	第3次産業	輸入税(控除) 帰属利子	市町村
		林業総生産	構成比					
平成14年度	6,692,740,653	10,971,804	0.16	87,674,995	2,456,552,656	5,043,031,237	-306,625,732	平14
平成15年度	6,768,458,163	10,624,726	0.16	85,734,339	2,486,259,691	5,098,166,141	-285,564,044	平15
平成16年度	6,632,909,269	8,995,866	0.14	84,278,415	2,396,881,116	5,069,186,560	-285,261,149	平16
平成17年度	6,708,486,536	8,248,339	0.12	80,341,010	2,450,215,648	5,099,218,181	-261,522,256	平17
平成18年度	6,776,693,533	7,846,423	0.12	78,071,800	2,503,770,661	5,131,935,220	-241,558,984	平18
<b>岐阜</b>	<b>2,563,712,539</b>	<b>555,155</b>	<b>0.02</b>	<b>16,340,874</b>	<b>677,571,648</b>	<b>2,281,914,489</b>	<b>-93,188,808</b>	<b>岐阜</b>
岐阜市	1,383,276,495	16,359	0.00	6,513,152	190,816,773	1,442,055,990	-51,337,803	
(1岐阜市)	...	...	...	...	...	...	...	1
(7柳津町)	...	...	...	...	...	...	...	7
2羽島市	150,622,381	6,747	0.00	1,419,288	40,632,462	128,703,153	-5,347,235	2
各務原市	521,325,907	36,890	0.01	2,137,111	279,973,200	308,836,848	-18,505,666	
(3各務原市)	...	...	...	...	...	...	...	3
(4川島町)	...	...	...	...	...	...	...	4
山県市	62,977,260	232,746	0.37	1,351,010	28,233,162	43,774,731	-2,297,253	
(35高富町)	...	...	...	...	...	...	...	35
(36伊自良村)	...	...	...	...	...	...	...	36
(37美山町)	...	...	...	...	...	...	...	37
瑞穂市	126,471,632	3,261	0.00	1,149,721	38,539,143	104,393,743	-4,511,985	
(30穂積町)	...	...	...	...	...	...	...	30
(31巣南町)	...	...	...	...	...	...	...	31
本巣市	115,797,054	259,153	0.22	3,087,942	54,345,515	71,155,213	-4,026,788	
(29本巣町)	...	...	...	...	...	...	...	29
(32真正町)	...	...	...	...	...	...	...	32
(33糸貫町)	...	...	...	...	...	...	...	33
(34根尾村)	...	...	...	...	...	...	...	34
羽島郡	163,925,979	0	0.00	519,634	37,469,059	143,871,679	-5,695,006	
5岐南町	103,788,538	0	0.00	301,325	19,335,312	90,226,353	-3,440,389	5
6笠松町	60,137,441	0	0.00	218,309	18,133,747	53,645,326	-2,254,617	6
本巣郡	39,315,831	0	0.00	163,016	7,562,333	39,123,132	-1,467,073	
28北方町	39,315,831	0	0.00	163,016	7,562,333	39,123,132	-1,467,073	28
<b>西濃</b>	<b>1,082,574,509</b>	<b>271,227</b>	<b>0.03</b>	<b>13,689,362</b>	<b>465,709,542</b>	<b>720,814,933</b>	<b>-37,585,013</b>	<b>西濃</b>
大垣市	623,442,066	85,465	0.01	3,133,701	211,687,279	473,917,845	-21,568,038	
(8大垣市)	...	...	...	...	...	...	...	8
(13上石津町)	...	...	...	...	...	...	...	13
(19墨俣町)	...	...	...	...	...	...	...	19
海津市	102,379,934	25,443	0.02	5,467,025	47,997,558	63,193,020	-3,653,164	
(9海津町)	...	...	...	...	...	...	...	9
(10平田町)	...	...	...	...	...	...	...	10
(11南濃町)	...	...	...	...	...	...	...	11
養老郡	72,937,499	85,167	0.12	1,532,519	30,865,320	52,626,152	-2,662,549	
12養老町	72,937,499	85,167	0.12	1,532,519	30,865,320	52,626,152	-2,662,549	12
不破郡	116,074,023	75,153	0.06	814,227	69,310,607	59,248,740	-4,051,368	
14垂井町	86,829,001	15,849	0.02	618,855	51,898,182	43,753,431	-3,014,735	14
15関ヶ原町	29,245,022	59,304	0.20	195,372	17,412,425	15,495,309	-1,036,633	15
安八郡	167,740,986	0	0.00	2,741,890	105,848,777	71,829,176	-5,649,895	
16神戸町	66,451,121	0	0.00	1,351,800	43,288,078	27,070,063	-2,245,616	16
17輪之内町	30,787,389	0	0.00	946,607	13,519,287	19,433,016	-1,061,553	17
18安八町	70,502,476	0	0.00	443,483	49,041,412	25,326,096	-2,342,726	18
<b>揖斐</b>	<b>213,009,135</b>	<b>352,970</b>	<b>0.17</b>	<b>5,063,574</b>	<b>122,434,108</b>	<b>114,980,051</b>	<b>-7,593,254</b>	<b>揖斐</b>
揖斐郡	213,009,135	352,970	0.17	5,063,574	122,434,108	114,980,051	-7,593,254	
揖斐川町	86,913,302	328,461	0.38	2,435,412	51,948,460	47,786,233	-3,199,484	
(20揖斐川町)	...	...	...	...	...	...	...	20
(21谷汲村)	...	...	...	...	...	...	...	21
(24春日村)	...	...	...	...	...	...	...	24
(25久瀬村)	...	...	...	...	...	...	...	25
(26藤橋村)	...	...	...	...	...	...	...	26
(27坂内村)	...	...	...	...	...	...	...	27
22大野町	60,147,627	4,180	0.01	1,245,931	34,114,400	31,097,768	-2,081,153	22
23池田町	65,948,206	20,328	0.03	1,382,231	36,371,248	36,096,049	-2,312,617	23
<b>中濃</b>	<b>393,397,581</b>	<b>458,973</b>	<b>0.12</b>	<b>3,065,217</b>	<b>207,598,639</b>	<b>234,103,532</b>	<b>-13,928,008</b>	<b>中濃</b>
関市	309,901,097	395,923	0.13	2,543,038	152,979,703	194,457,477	-10,959,723	
(38関市)	...	...	...	...	...	...	...	38
(40洞戸村)	...	...	...	...	...	...	...	40
(41板取村)	...	...	...	...	...	...	...	41
(42武芸川町)	...	...	...	...	...	...	...	42
(43武儀町)	...	...	...	...	...	...	...	43
(44上之保村)	...	...	...	...	...	...	...	44
39美濃市	83,496,484	63,051	0.08	522,179	54,618,936	39,646,055	-2,968,285	39

[資料] 県統計課「岐阜県の市町村民経済計算(平成18年度)」(21年3月公表)

[注] 市町村民経済計算は、県民経済計算の推計方法に準拠した93SNA方式で行っており、平成15年度以降の推計に際して、県民経済計算の遡及改訂により平成2年度に遡って改訂したため、過去の数値とは一致しないので、利用にあたっては留意されたい。

第1次、第2次、第3次産業の区分は次のとおりである。

第1次産業 - 農業、林業、水産業 第2次産業 - 鉱業、製造業、建設業

第3次産業 - 電気・ガス・水道業、卸売・小売業、金融・保険・不動産業、運輸・通信業、サービス業、政府サービス生産者、対家計民間非営利サービス生産者

## (3) 所得(経済活動別市町村内総生産)(続き)

単位:金額(千円)、構成比(%)

郡市町村	総生産額	林業総生産		第1次産業	第2次産業	第3次産業	輸入税(控除) 帰属利子	市町村
		林業総生産	構成比					
<b>郡上</b>	146,478,930	1,144,028	0.78	3,527,572	63,136,108	103,837,904	-5,339,302	<b>郡上</b>
郡上市	146,478,930	1,144,028	0.78	3,527,572	63,136,108	103,837,904	-5,339,302	
(45八幡町)	...	...	...	...	...	...	...	45
(46大和町)	...	...	...	...	...	...	...	46
(47白鳥町)	...	...	...	...	...	...	...	47
(48高鷲村)	...	...	...	...	...	...	...	48
(49美並村)	...	...	...	...	...	...	...	49
(50明宝村)	...	...	...	...	...	...	...	50
(51和良村)	...	...	...	...	...	...	...	51
<b>可茂</b>	744,786,713	526,335	0.07	5,928,694	365,372,253	452,661,599	-25,802,605	<b>可茂</b>
52美濃加茂市	193,816,340	3,066	0.00	1,524,620	79,554,301	136,002,323	-6,797,956	52
可児市	337,520,811	1,016	0.00	1,118,317	164,810,037	197,749,101	-11,388,656	
(53可児市)	...	...	...	...	...	...	...	53
(62兼山町)	...	...	...	...	...	...	...	62
加茂郡	152,644,322	517,004	0.34	3,031,445	83,572,337	88,584,553	-5,486,069	
54坂祝町	29,468,241	135	0.00	323,856	20,169,857	11,710,549	-1,008,485	54
55富加町	23,373,462	119,179	0.51	569,345	16,917,634	8,099,054	-801,233	55
56川辺町	31,655,877	23,203	0.07	276,868	17,451,148	17,627,393	-1,107,164	56
57七宗町	9,864,624	56,969	0.58	191,936	4,294,562	7,684,252	-381,130	57
58八百津町	32,847,423	62,486	0.19	396,833	16,686,390	20,874,993	-1,188,672	58
59白川町	19,896,609	161,785	0.81	773,213	5,634,019	18,521,091	-780,637	59
60東白川村	5,538,086	93,249	1.68	499,394	2,418,726	4,067,221	-218,748	60
可児郡	60,805,240	5,248	0.01	254,312	37,435,578	30,325,621	-2,129,924	
61御嵩町	60,805,240	5,248	0.01	254,312	37,435,578	30,325,621	-2,129,924	61
<b>東濃</b>	537,760,333	121,737	0.02	3,263,127	134,868,072	475,591,717	-19,218,895	<b>東濃</b>
多治見市	280,624,346	5,391	0.00	430,763	56,594,638	264,690,272	-10,074,611	
(63多治見市)	...	...	...	...	...	...	...	63
(66笠原町)	...	...	...	...	...	...	...	66
64瑞浪市	104,434,167	32,687	0.03	2,629,887	25,486,963	91,468,028	-3,744,832	64
65土岐市	152,701,819	83,659	0.05	202,478	52,786,471	119,433,417	-5,399,452	65
<b>恵那</b>	527,988,882	1,212,848	0.23	8,605,421	281,706,299	301,978,342	-18,547,720	<b>恵那</b>
中津川市	353,382,980	654,669	0.19	5,904,201	206,617,189	177,675,016	-12,219,103	
(67中津川市)	...	...	...	...	...	...	...	67
(69坂下町)	...	...	...	...	...	...	...	69
(70川上村)	...	...	...	...	...	...	...	70
(71加子母村)	...	...	...	...	...	...	...	71
(72付知町)	...	...	...	...	...	...	...	72
(73福岡町)	...	...	...	...	...	...	...	73
(74蛭川村)	...	...	...	...	...	...	...	74
(長野県山口村)	...	...	...	...	...	...	...	
恵那市	174,605,902	558,179	0.32	2,701,221	75,089,111	124,303,326	-6,328,616	
(68恵那市)	...	...	...	...	...	...	...	68
(75岩村町)	...	...	...	...	...	...	...	75
(76山岡町)	...	...	...	...	...	...	...	76
(77明智町)	...	...	...	...	...	...	...	77
(78串原村)	...	...	...	...	...	...	...	78
(79上矢作町)	...	...	...	...	...	...	...	79
<b>下呂</b>	119,740,179	1,145,801	0.96	2,856,243	35,493,134	99,862,086	-4,328,128	<b>下呂</b>
下呂市	119,740,179	1,145,801	0.96	2,856,243	35,493,134	99,862,086	-4,328,128	
(80萩原町)	...	...	...	...	...	...	...	80
(81小坂町)	...	...	...	...	...	...	...	81
(82下呂町)	...	...	...	...	...	...	...	82
(83金山町)	...	...	...	...	...	...	...	83
(84馬瀬村)	...	...	...	...	...	...	...	84
<b>飛騨</b>	447,244,732	2,057,349	0.46	15,731,716	149,880,858	346,190,567	-16,027,250	<b>飛騨</b>
高山市	327,182,440	1,579,171	0.48	13,446,372	86,693,766	277,746,474	-11,833,619	
(85高山市)	...	...	...	...	...	...	...	85
(86丹生川村)	...	...	...	...	...	...	...	86
(87清見村)	...	...	...	...	...	...	...	87
(88荘川村)	...	...	...	...	...	...	...	88
(90宮川村)	...	...	...	...	...	...	...	90
(91久々野町)	...	...	...	...	...	...	...	91
(92朝日村)	...	...	...	...	...	...	...	92
(93高根村)	...	...	...	...	...	...	...	93
(95国府町)	...	...	...	...	...	...	...	95
(99上宝村)	...	...	...	...	...	...	...	99
飛騨市	97,199,611	435,831	0.45	2,159,600	50,636,708	56,874,121	-3,434,358	
(94古川町)	...	...	...	...	...	...	...	94
(96河合村)	...	...	...	...	...	...	...	96
(97宮川村)	...	...	...	...	...	...	...	97
(98神岡町)	...	...	...	...	...	...	...	98
大野郡	22,862,682	42,347	0.19	125,744	12,550,384	11,569,972	-759,273	
89白川村	22,862,682	42,347	0.19	125,744	12,550,384	11,569,972	-759,273	89

帰属利子：銀行業の生産額を定義するための帰属計算項目であり、銀行の受取利子および配当と支払利子の差額をさす。利子は主として他産業の付加価値から支払われたものであるから、それを再び生産としてとりあげることは二重計算となるが、この帰属計算をせずに銀行業の生産額を手数料のみとすると、営業余剰あるいは付加価値までも負となり、活動実態に合わないものとなる。

## 2. 森林の概況

### (1) 所有形態別森林面積

年度・郡市町村	総計	国 有 林					民 有		
		合計	林 野 庁			林野庁 所管外	合計	公 有	
			小計	直営林	官行造林地			小計	県
平成16年度	867,507	181,502	180,828	173,807	7,021	674	686,005	75,067	9,064
平成17年度	866,760	180,937	180,817	173,804	7,012	121	685,822	76,030	9,092
平成18年度	866,293	180,957	180,804	173,792	7,013	153	685,337	76,729	9,062
平成19年度	863,394	180,566	180,425	173,782	6,642	141	682,828	75,308	9,071
平成20年度	863,180	180,458	180,361	173,775	6,586	98	682,722	75,068	9,058
<b>岐 阜</b>	<b>58,744</b>	<b>5,785</b>	<b>5,718</b>	<b>5,430</b>	<b>288</b>	<b>67</b>	<b>52,959</b>	<b>2,392</b>	<b>358</b>
岐 阜 市	5,992	222	198	198	—	24	5,770	169	1
(1 岐 阜 市)	…	…	…	…	—	…	5,770	169	1
(7 柳 津 町)	…	…	…	…	—	…	—	—	—
2 羽 島 市	—	—	—	—	—	—	—	—	—
各 務 原 市	1,822	43	—	—	—	43	1,778	177	1
(3 各 務 原 市)	…	…	—	—	—	…	1,749	176	1
(4 川 島 町)	…	…	—	—	—	…	29	1	—
山 県 市	18,668	656	656	512	144	—	18,012	966	202
(35 高 富 町)	…	…	…	…	…	—	2,323	4	—
(36 伊 自 良 村)	…	…	…	…	…	—	1,773	36	35
(37 美 山 町)	…	…	…	…	…	—	13,915	927	167
瑞 穂 市	—	—	—	—	—	—	—	—	—
(30 徳 積 町)	—	—	—	—	—	—	—	—	—
(31 巢 南 町)	—	—	—	—	—	—	—	—	—
本 巢 市	32,262	4,864	4,864	4,720	144	—	27,398	1,079	154
(29 本 巢 町)	…	…	…	…	…	—	3,863	13	1
(32 真 正 町)	…	…	…	…	…	—	—	—	—
(33 糸 貫 町)	…	…	…	…	…	—	21	0	—
(34 根 尾 村)	…	…	…	…	…	—	23,513	1,066	153
羽 島 郡	—	—	—	—	—	—	—	—	—
5 岐 南 町	—	—	—	—	—	—	—	—	—
6 笠 松 町	—	—	—	—	—	—	—	—	—
本 巢 郡	—	—	—	—	—	—	—	—	—
28 北 方 町	—	—	—	—	—	—	—	—	—
<b>西 濃</b>	<b>22,842</b>	<b>73</b>	<b>58</b>	<b>—</b>	<b>58</b>	<b>16</b>	<b>22,768</b>	<b>2,264</b>	<b>430</b>
大 垣 市	10,884	58	58	—	58	—	10,826	1,661	269
(8 大 垣 市)	…	…	…	—	…	—	390	1	0
(13 上 石 津 町)	…	…	…	—	…	—	10,436	1,660	269
(19 墨 俣 町)	…	…	…	—	…	—	—	—	—
海 津 市	3,033	0	—	—	—	0	3,032	296	2
(9 海 津 町)	…	…	—	—	—	…	—	—	—
(10 平 田 町)	…	…	—	—	—	…	—	—	—
(11 南 濃 町)	…	…	—	—	—	…	3,032	296	2
養 老 郡	1,828	15	—	—	—	15	1,813	64	24
12 養 老 町	1,828	15	—	—	—	15	1,813	64	24
不 破 郡	7,097	0	—	—	—	0	7,096	243	134
14 垂 井 町	3,295	0	—	—	—	0	3,295	6	2
15 関ヶ原 町	3,802	—	—	—	—	—	3,802	237	132
安 八 郡	—	—	—	—	—	—	—	—	—
16 神 戸 町	—	—	—	—	—	—	—	—	—
17 輪 之内 町	—	—	—	—	—	—	—	—	—
18 安 八 町	—	—	—	—	—	—	—	—	—
<b>揖 斐</b>	<b>75,607</b>	<b>5,582</b>	<b>5,582</b>	<b>5,243</b>	<b>339</b>	<b>—</b>	<b>70,025</b>	<b>9,608</b>	<b>3,013</b>
揖 斐 郡	75,607	5,582	5,582	5,243	339	—	70,025	9,608	3,013
揖 斐 川 町	73,498	5,582	5,582	5,243	339	—	67,916	9,564	2,977
(20 揖 斐 川 町)	…	…	…	…	…	—	2,114	577	10
(21 谷 汲 村)	…	…	…	…	…	—	6,105	516	121
(24 春 日 村)	…	…	…	…	…	—	10,383	527	217
(25 久 瀬 村)	…	…	…	…	…	—	8,797	1,474	167
(26 藤 橋 村)	…	…	…	…	…	—	28,018	4,468	2,048
(27 坂 内 村)	…	…	…	…	…	—	12,499	2,001	414
22 大 野 町	545	—	—	—	—	—	545	8	0
23 池 田 町	1,563	—	—	—	—	—	1,563	36	36
<b>中 濃</b>	<b>47,577</b>	<b>1,192</b>	<b>1,192</b>	<b>537</b>	<b>655</b>	<b>—</b>	<b>46,385</b>	<b>2,602</b>	<b>257</b>
関 市	38,326	751	751	329	422	—	37,575	2,314	221
(38 関 市)	…	…	…	…	…	…	4,098	160	89
(40 洞 戸 村)	…	…	…	…	…	…	3,506	100	1
(41 板 取 村)	…	…	…	…	…	…	17,866	1,059	110
(42 武 芸 川 町)	…	…	…	…	…	…	1,759	199	0
(43 武 儀 町)	…	…	…	…	…	…	5,834	494	8
(44 上 之 保 村)	…	…	…	…	…	…	4,511	301	13
39 美 濃 市	9,251	441	441	208	233	—	8,810	288	36

[資料] 国有林のうち林野庁所管は中部森林管理局調べ  
林野庁所管外、民有林は県林政課調べ



単位：面積(ha)

林		有 限 有 限 有 限 有 限								市 町 村
市町村	財産区	小 計	慣行共有	森林総合研究所	公 社	組 合	社 寺	会 社	個 人	市 町 村
51,729	14,273	610,938	18,377	21,604	25,344	14,105	13,854	52,951	464,704	平16
51,215	15,724	609,792	18,333	21,694	25,324	14,170	13,950	52,418	463,903	平17
51,601	16,066	608,608	18,150	21,733	25,338	14,240	14,073	51,942	463,133	平18
49,900	16,337	607,520	17,529	21,817	25,386	13,524	14,074	51,556	463,633	平19
50,075	15,935	607,654	16,088	21,812	26,040	13,473	14,459	51,130	464,652	平20
1,171	863	50,567	1,234	3,685	1,468	907	1,346	5,999	35,929	岐阜
111	57	5,601	333	—	59	15	370	258	4,565	
111	57	5,601	333	—	59	15	370	258	4,565	1
—	—	—	—	—	—	—	—	—	—	7
—	—	—	—	—	—	—	—	—	—	2
175	—	1,602	26	—	—	1	94	177	1,304	
175	—	1,573	26	—	—	1	92	160	1,294	3
1	—	29	0	—	—	—	2	16	10	4
18	747	17,046	490	193	325	588	481	624	14,345	
4	—	2,320	187	—	13	5	113	123	1,878	35
1	—	1,738	—	—	138	580	71	5	944	36
13	747	12,988	303	193	174	4	297	495	11,523	37
—	—	—	—	—	—	—	—	—	—	30
—	—	—	—	—	—	—	—	—	—	31
866	59	26,319	385	3,493	1,084	302	400	4,940	15,714	
8	4	3,850	1	545	501	183	66	146	2,409	29
—	—	—	—	—	—	—	—	—	—	32
0	—	21	—	—	—	—	7	6	7	33
858	55	22,447	385	2,947	583	119	327	4,788	13,298	34
—	—	—	—	—	—	—	—	—	—	5
—	—	—	—	—	—	—	—	—	—	6
—	—	—	—	—	—	—	—	—	—	28
503	1,331	20,505	746	1,009	600	130	841	633	16,545	西濃
396	996	9,165	245	770	392	0	186	165	7,406	
1	—	389	—	—	—	0	22	3	364	8
395	996	8,776	245	770	392	—	164	162	7,042	13
—	—	—	—	—	—	—	—	—	—	19
16	278	2,736	379	125	95	0	240	85	1,812	9
—	—	—	—	—	—	—	—	—	—	10
16	278	2,736	379	125	95	0	240	85	1,812	11
39	—	1,749	0	105	—	129	160	136	1,219	12
39	—	1,749	0	105	—	129	160	136	1,219	12
52	57	6,854	123	9	113	—	254	247	6,108	
4	—	3,289	5	—	77	—	158	109	2,939	14
48	57	3,565	118	9	36	—	96	137	3,169	15
—	—	—	—	—	—	—	—	—	—	16
—	—	—	—	—	—	—	—	—	—	17
—	—	—	—	—	—	—	—	—	—	18
5,833	762	60,417	2,114	3,420	7,043	1,084	3,147	2,006	41,604	揖斐
5,833	762	60,417	2,114	3,420	7,043	1,084	3,147	2,006	41,604	
5,825	762	58,352	1,898	3,164	6,937	558	3,053	1,988	40,755	
143	424	1,537	410	0	563	—	67	27	470	20
60	335	5,589	55	448	283	0	514	219	4,070	21
310	—	9,856	139	1,237	191	394	312	780	6,803	24
1,306	—	7,324	768	214	1,663	164	162	80	4,272	25
2,418	3	23,550	305	951	2,460	—	214	653	18,967	26
1,587	—	10,497	220	313	1,779	—	1,783	229	6,173	27
8	—	538	31	—	0	—	75	14	417	22
0	—	1,527	184	256	106	526	19	4	433	23
1,426	919	43,783	494	1,936	895	219	1,502	2,431	36,306	中濃
1,387	705	35,262	357	1,401	445	216	1,102	1,876	29,863	
49	22	3,938	19	—	10	5	278	320	3,306	38
99	—	3,406	0	82	109	—	103	294	2,818	40
949	—	16,808	237	1,131	220	142	285	1,096	13,697	41
1	198	1,560	3	140	46	10	226	18	1,118	42
2	485	5,340	97	48	46	60	150	144	4,795	43
288	—	4,210	0	1	15	0	60	5	4,130	44
39	213	8,522	137	534	450	3	400	555	6,443	39

〔注〕 個人（私有林）は、学校有林、記名およびその他共有林等を含む。  
 国立大学法人 岐阜大学の演習林は、H16までは林野庁所管外（国有林）に、H17からは個人（私有林）に計上  
 H16私有林面積は、H17.3.31現在の森林簿面積に旧長野県山口村を加算  
 H17私有林面積は、H18.3.31現在の森林簿面積に国立大学法人 岐阜大学の演習林を加算  
 森林総合研究所→H12～H15「緑資源公団」、H15～H19「緑資源機構」、H20～「森林総合研究所」

## (1) 所有形態別森林面積 (続き)

郡市町村	総計	国 有 林						民 有		
		合計	小計	林 野 庁		林野庁 所管外	合計	小計	公 有	
				直営林	官行造林地					
郡 上	92,610	2,698	2,698	1,325	1,373	—	89,913	7,813	427	
郡 上 市	92,610	2,698	2,698	1,325	1,373	—	89,913	7,813	427	
(45 八 幡 町)	...	...	...	...	...	—	22,071	485	67	
(46 大 和 町)	...	...	...	...	...	—	13,614	783	18	
(47 白 鳥 町)	...	...	...	...	...	—	16,154	2,985	126	
(48 高 鷺 村)	...	...	...	...	...	—	7,652	485	2	
(49 美 並 村)	...	...	...	...	...	—	6,969	324	1	
(50 明 宝 村)	...	...	...	...	...	—	14,302	1,906	211	
(51 和 良 村)	...	...	...	...	...	—	9,151	846	2	
可 茂	61,178	2,151	2,149	1,916	232	2	59,027	4,214	192	
52 美 濃 加 茂 市	2,980	—	—	—	—	—	2,980	186	70	
可 児 市	3,380	—	—	—	—	—	3,380	491	33	
(53 可 児 市)	...	...	—	—	—	...	3,211	384	33	
(62 兼 山 町)	...	...	—	—	—	...	169	106	—	
加 茂 郡	51,450	2,075	2,075	1,916	158	0	49,375	2,748	79	
54 坂 祝 町	467	—	—	—	—	—	467	2	—	
55 富 加 町	654	—	—	—	—	—	654	12	0	
56 川 辺 町	2,893	—	—	—	—	—	2,893	173	11	
57 七 宗 町	8,255	1,524	1,524	1,512	12	0	6,731	602	1	
58 八 百 津 町	10,311	147	147	—	147	—	10,165	1,197	4	
59 白 川 町	21,024	—	—	—	—	—	21,024	399	62	
60 東 白 川 村	7,846	404	404	404	—	—	7,442	364	1	
可 児 郡	3,368	76	74	—	74	2	3,292	789	9	
61 御 嵩 町	3,368	76	74	—	74	2	3,292	789	9	
東 濃	24,384	653	640	231	409	13	23,731	5,940	26	
多 治 見 市	4,468	215	208	—	208	7	4,253	1,067	2	
(63 多 治 見 市)	...	...	...	—	...	...	3,781	725	2	
(66 笠 原 町)	...	...	...	—	...	...	472	343	0	
64 瑞 浪 市	12,211	320	320	231	88	—	11,891	1,550	6	
65 土 岐 市	7,705	118	113	—	113	6	7,586	3,323	17	
恵 那	92,815	21,432	21,431	20,912	520	0	71,383	14,137	564	
中 津 川 市	53,914	16,470	16,470	16,114	356	0	37,444	9,684	512	
(67 中 津 川 市)	...	...	...	...	...	—	12,598	1,989	94	
(69 坂 下 町)	...	...	...	...	...	—	2,195	414	1	
(70 川 上 村)	...	...	...	...	...	—	1,487	847	9	
(71 加 子 母 村)	...	...	...	...	...	—	5,609	1,581	276	
(72 付 知 町)	...	...	...	...	...	—	4,170	512	84	
(73 福 岡 町)	...	...	...	...	...	—	6,447	2,365	47	
(74 蛭 川 村)	...	...	...	...	...	—	3,379	1,589	1	
(長野県 山口村)	...	...	...	...	...	—	1,561	387	—	
恵 那 市	38,900	4,961	4,961	4,798	163	—	33,939	4,453	52	
(68 恵 那 市)	...	...	...	...	...	—	11,324	877	32	
(75 岩 村 町)	...	...	...	...	...	—	1,819	693	0	
(76 山 岡 町)	...	...	...	...	...	—	4,307	505	11	
(77 明 智 町)	...	...	...	...	...	—	5,426	692	4	
(78 串 原 村)	...	...	...	...	...	—	2,983	253	5	
(79 上 矢 作 町)	...	...	...	...	...	—	8,081	1,434	1	
下 呂	78,241	23,083	23,083	22,036	1,047	—	55,158	3,528	1,354	
下 呂 市	78,241	23,083	23,083	22,036	1,047	—	55,158	3,528	1,354	
(80 萩 原 町)	...	...	...	...	...	—	10,717	996	600	
(81 小 坂 町)	...	...	...	...	...	—	8,059	724	173	
(82 下 呂 町)	...	...	...	...	...	—	15,235	995	244	
(83 金 山 町)	...	...	...	...	...	—	14,810	523	260	
(84 馬 瀬 村)	...	...	...	...	...	—	6,336	290	77	
飛 驒	309,183	117,811	117,811	116,146	1,665	—	191,372	22,571	2,437	
高 山 市	200,963	81,217	81,217	80,473	743	—	119,746	9,832	2,135	
(85 高 山 市)	...	...	...	...	...	...	9,802	458	46	
(86 丹 生 川 村)	...	...	...	...	...	...	15,731	1,393	113	
(87 清 見 村)	...	...	...	...	...	...	20,822	1,190	524	
(88 荘 川 村)	...	...	...	...	...	...	14,894	1,142	56	
(90 宮 々 野 村)	...	...	...	...	...	...	3,174	1,677	8	
(91 久 々 野 町)	...	...	...	...	...	...	7,990	1,094	613	
(92 朝 日 村)	...	...	...	...	...	...	9,397	516	243	
(93 高 根 村)	...	...	...	...	...	...	11,102	1,547	502	
(95 国 府 町)	...	...	...	...	...	...	6,996	101	15	
(99 上 宝 村)	...	...	...	...	...	...	19,837	714	14	
飛 驒 市	74,177	17,767	17,767	16,845	922	—	56,411	5,900	290	
(94 古 川 町)	...	...	...	...	...	—	7,331	408	8	
(96 河 合 村)	...	...	...	...	...	—	12,631	1,788	47	
(97 宮 川 村)	...	...	...	...	...	—	14,420	716	144	
(98 神 岡 町)	...	...	...	...	...	—	22,029	2,988	91	
大 野 郡	34,043	18,828	18,828	18,828	—	—	15,215	6,838	12	
89 白 川 村	34,043	18,828	18,828	18,828	—	—	15,215	6,838	12	

[資料] 国有林のうち林野庁所管は中部森林管理局調べ  
林野庁所管外、民有林は県林政課調べ



(2) 所有形態別森林蓄積

年度・郡市町村	総計	国 有 林					民 有		
		合計	小計	林 野 庁		林野庁 所管外	合計	小計	公 有 県
				直営林	官行造林地				
平成16年度	150,304	24,754	24,622	23,415	1,208	132	125,549	13,373	1,798
平成17年度	152,759	24,970	24,968	23,738	1,230	2	127,789	13,818	1,833
平成18年度	155,513	25,552	25,551	24,309	1,242	1	129,961	14,124	1,859
平成19年度	157,513	25,843	25,838	24,556	1,281	6	131,670	13,957	1,891
平成20年度	160,059	26,211	26,206	24,893	1,312	6	133,848	14,169	1,938
<b>岐 阜</b>	<b>12,023</b>	<b>783</b>	<b>778</b>	<b>718</b>	<b>60</b>	<b>6</b>	<b>11,240</b>	<b>530</b>	<b>110</b>
岐 阜 市	620	23	23	23	—	—	597	17	0
(1 岐 阜 市)	...	...	...	...	—	—	597	17	0
(7 柳 津 町)	...	...	...	...	—	—	—	—	—
(2 羽 田 市)	—	—	—	—	—	—	—	—	—
各 務 原 市	211	6	—	—	—	6	205	16	0
(3 各 務 原 市)	...	...	—	—	—	...	204	16	0
(4 川 島 町)	...	...	—	—	—	...	1	0	—
山 県 市	5,189	113	113	90	24	—	5,075	289	68
(35 高 富 町)	...	...	...	...	...	—	339	0	—
(36 伊 自 良 村)	...	...	...	...	...	—	302	9	8
(37 美 山 町)	...	...	...	...	...	—	4,434	280	59
瑞 穂 市	—	—	—	—	—	—	—	—	—
(30 穂 積 町)	—	—	—	—	—	—	—	—	—
(31 巢 南 町)	—	—	—	—	—	—	—	—	—
本 巢 市	6,004	641	641	605	36	—	5,363	208	42
(29 本 巢 町)	...	...	...	...	...	—	713	2	0
(32 真 正 町)	...	...	...	...	...	—	—	—	—
(33 系 貫 町)	...	...	...	...	...	—	—	—	—
(34 根 尾 村)	...	...	...	...	...	—	3	0	—
羽 島 郡	—	—	—	—	—	—	4,647	207	41
5 岐 南 町	—	—	—	—	—	—	—	—	—
6 笠 松 町	—	—	—	—	—	—	—	—	—
本 巢 郡	—	—	—	—	—	—	—	—	—
28 北 方 町	—	—	—	—	—	—	—	—	—
<b>西 濃</b>	<b>4,390</b>	<b>10</b>	<b>10</b>	<b>—</b>	<b>10</b>	<b>—</b>	<b>4,380</b>	<b>368</b>	<b>83</b>
大 垣 市	1,864	10	10	—	10	—	1,854	256	46
(8 大 垣 市)	...	...	...	...	...	—	59	0	0
(13 上 石 津 町)	...	...	...	...	...	—	1,795	256	45
(19 墨 俣 町)	...	...	...	...	...	—	—	—	—
海 津 市	472	—	—	—	—	—	472	45	0
(9 海 津 町)	...	...	...	...	...	—	—	—	—
(10 平 田 町)	...	...	...	...	...	—	—	—	—
(11 南 濃 町)	...	...	...	...	...	—	472	45	0
養 老 郡	268	—	—	—	—	—	268	10	4
12 養 老 町	268	—	—	—	—	—	268	10	4
不 破 郡	1,786	—	—	—	—	—	1,786	57	33
14 垂 井 町	616	—	—	—	—	—	616	1	0
15 関ヶ原 町	1,171	—	—	—	—	—	1,171	56	33
安 八 郡	—	—	—	—	—	—	—	—	—
16 神 戸 町	—	—	—	—	—	—	—	—	—
17 輪 之内 町	—	—	—	—	—	—	—	—	—
18 安 八 町	—	—	—	—	—	—	—	—	—
<b>揖 斐</b>	<b>12,762</b>	<b>839</b>	<b>839</b>	<b>760</b>	<b>79</b>	<b>—</b>	<b>11,924</b>	<b>1,672</b>	<b>597</b>
揖 斐 郡	12,762	839	839	760	79	—	11,924	1,672	597
揖 斐 川 町	12,424	839	839	760	79	—	11,586	1,662	589
(20 揖 斐 川 町)	...	...	...	...	...	—	348	98	3
(21 谷 汲 村)	...	...	...	...	...	—	1,168	109	32
(24 春 日 村)	...	...	...	...	...	—	1,891	101	57
(25 久 瀬 村)	...	...	...	...	...	—	1,631	255	53
(26 藤 橋 村)	...	...	...	...	...	—	4,339	715	332
(27 坂 内 村)	...	...	...	...	...	—	2,208	384	113
22 大 野 町	96	—	—	—	—	—	96	1	0
23 池 田 町	242	—	—	—	—	—	242	9	9
<b>中 濃</b>	<b>9,592</b>	<b>268</b>	<b>268</b>	<b>107</b>	<b>161</b>	<b>—</b>	<b>9,325</b>	<b>579</b>	<b>61</b>
関 市	7,847	169	169	67	102	—	7,679	532	55
(38 関 市)	...	...	...	...	...	—	628	23	13
(40 洞 戸 村)	...	...	...	...	...	—	894	29	0
(41 板 取 村)	...	...	...	...	...	—	3,451	225	35
(42 武 芸 川 町)	...	...	...	...	...	—	341	47	0
(43 武 儀 町)	...	...	...	...	...	—	1,254	129	2
(44 上 之 保 村)	...	...	...	...	...	—	1,111	79	4
39 美 濃 市	1,745	99	99	40	59	—	1,646	47	7

〔資料〕 国有林のうち林野庁所管は中部森林管理局調べ  
林野庁所管外及び民有林は県林政課調べ

単位：蓄積(千m<sup>3</sup>)

林		有 林									市 町 村
市町村	財産区	小 計	慣行共有	森林総合研究所	公 社	組 合	社 寺	会 社	個 人		
8,979	2,595	112,177	3,069	3,661	3,952	2,471	2,423	8,651	87,950	平16	
9,014	2,971	113,971	3,099	3,817	4,152	2,522	2,471	8,639	89,272	平17	
9,155	3,110	115,837	3,119	3,973	4,372	2,579	2,525	8,702	90,569	平18	
8,831	3,235	117,713	3,060	4,134	4,575	2,484	2,550	8,815	92,095	平19	
9,005	3,226	119,678	2,899	4,280	4,873	2,516	2,654	8,906	93,550	平20	
<b>180</b>	<b>240</b>	<b>10,710</b>	<b>207</b>	<b>578</b>	<b>232</b>	<b>166</b>	<b>242</b>	<b>1,059</b>	<b>8,226</b>	<b>岐阜</b>	
11	7	580	43	—	2	1	44	22	468		
11	7	580	43	—	2	1	44	22	468	1	
—	—	—	—	—	—	—	—	—	—	7	
—	—	—	—	—	—	—	—	—	—	2	
16	—	189	3	—	—	0	11	18	157		
16	—	188	3	—	—	0	11	17	157	3	
0	—	1	0	—	—	—	0	1	0	4	
4	217	4,786	97	45	43	109	120	161	4,211		
0	—	339	28	—	2	0	15	16	277	35	
0	—	294	—	—	20	107	14	1	151	36	
3	217	4,154	69	45	21	2	90	144	3,783	37	
—	—	—	—	—	—	—	—	—	—		
—	—	—	—	—	—	—	—	—	—	30	
—	—	—	—	—	—	—	—	—	—	31	
150	17	5,154	64	533	187	55	67	859	3,390		
1	0	711	0	89	55	33	12	28	494	29	
—	—	—	—	—	—	—	—	—	—	32	
0	—	3	—	—	—	—	1	1	1	33	
149	17	4,440	64	444	132	22	53	830	2,895	34	
—	—	—	—	—	—	—	—	—	—		
—	—	—	—	—	—	—	—	—	—	5	
—	—	—	—	—	—	—	—	—	—	6	
—	—	—	—	—	—	—	—	—	—		
—	—	—	—	—	—	—	—	—	—	28	
<b>80</b>	<b>205</b>	<b>4,012</b>	<b>118</b>	<b>110</b>	<b>73</b>	<b>16</b>	<b>150</b>	<b>132</b>	<b>3,414</b>	<b>西濃</b>	
62	148	1,598	39	85	43	0	34	28	1,368		
0	—	59	—	—	—	0	3	0	55	8	
62	148	1,539	39	85	43	—	31	28	1,313	13	
—	—	—	—	—	—	—	—	—	—	19	
2	42	427	54	16	15	0	36	10	297		
—	—	—	—	—	—	—	—	—	—	9	
—	—	—	—	—	—	—	—	—	—	10	
2	42	427	54	16	15	0	36	10	297	11	
6	—	258	0	8	—	16	22	23	188		
6	—	258	0	8	—	16	22	23	188	12	
9	15	1,729	24	1	15	—	58	70	1,561		
0	—	615	1	—	8	—	34	20	552	14	
9	15	1,115	23	1	7	—	24	51	1,009	15	
—	—	—	—	—	—	—	—	—	—		
—	—	—	—	—	—	—	—	—	—	16	
—	—	—	—	—	—	—	—	—	—	17	
—	—	—	—	—	—	—	—	—	—	18	
<b>929</b>	<b>145</b>	<b>10,252</b>	<b>357</b>	<b>667</b>	<b>1,542</b>	<b>171</b>	<b>504</b>	<b>314</b>	<b>6,698</b>	<b>揖斐</b>	
929	145	10,252	357	667	1,542	171	504	314	6,698		
928	145	9,923	323	633	1,528	95	489	311	6,544		
18	78	250	68	0	86	—	14	5	77	20	
10	67	1,059	10	64	43	0	115	43	784	21	
44	—	1,791	22	247	28	65	51	117	1,260	24	
203	—	1,375	134	49	345	30	30	13	775	25	
383	0	3,624	53	198	585	—	34	100	2,654	26	
271	—	1,824	36	75	440	—	247	34	993	27	
1	—	95	6	—	0	—	11	3	76	22	
0	—	233	28	34	14	76	3	0	78	23	
<b>305</b>	<b>212</b>	<b>8,746</b>	<b>94</b>	<b>342</b>	<b>123</b>	<b>46</b>	<b>302</b>	<b>469</b>	<b>7,370</b>	<b>中濃</b>	
300	177	7,147	70	240	63	46	221	363	6,143		
6	4	605	3	—	1	1	47	47	507	38	
29	—	865	0	13	26	—	23	78	726	40	
190	—	3,226	45	192	27	31	51	205	2,675	41	
0	47	295	0	26	3	3	52	3	209	42	
0	127	1,125	23	9	6	11	33	30	1,012	43	
75	—	1,032	0	0	1	0	16	1	1,014	44	
5	35	1,599	24	102	59	0	80	107	1,226	39	

〔注〕 個人（私有林）は、学校有林、記名およびその他共有林等を含む。  
 国立大学法人 岐阜大学の演習林は、H16までは林野庁所管外（国有林）に、H17からは個人（私有林）に計上  
 H16民有林蓄積は、H17.3.31現在の森林簿蓄積に旧長野県山口村を加算  
 H17民有林蓄積は、H18.3.31現在の森林簿蓄積に国立大学法人 岐阜大学の演習林を加算  
 森林総合研究所→H12～H15「緑資源公団」、H15～H19「緑資源機構」、H20～「森林総合研究所」

## (2) 所有形態別森林蓄積(続き)

郡市町村	総計	国 有 林					林野庁 所管外	合計	民 有	
		合計	小計	林 野 庁		合計			小計	公 有
				直営林	官行造林地					
郡 上	20,121	340	340	144	196	—	19,781	1,591	122	
郡 上 市	20,121	340	340	144	196	—	19,781	1,591	122	
(45 八幡町)	...	...	...	...	...	—	5,233	131	14	
(46 大和町)	...	...	...	...	...	—	3,091	188	7	
(47 白鳥町)	...	...	...	...	...	—	3,258	380	29	
(48 高鷺村)	...	...	...	...	...	—	1,651	121	1	
(49 美並村)	...	...	...	...	...	—	1,426	68	0	
(50 明宝村)	...	...	...	...	...	—	3,042	481	70	
(51 和良村)	...	...	...	...	...	—	2,081	221	0	
可 茂	12,078	483	483	451	33	—	11,595	853	33	
52 美濃加茂市	467	—	—	—	—	—	467	22	9	
可 児 市	383	—	—	—	—	—	383	61	4	
(53 可児市)	...	...	...	...	...	—	356	42	4	
(62 兼山町)	...	...	...	...	...	—	27	19	—	
加 茂 郡	10,725	475	475	451	25	—	10,250	647	20	
54 坂祝町	52	—	—	—	—	—	52	0	—	
55 富加町	96	—	—	—	—	—	96	2	0	
56 川辺町	575	—	—	—	—	—	575	44	4	
57 七宗町	1,915	356	356	354	2	—	1,558	158	0	
58 八百津町	2,221	22	22	—	22	—	2,199	271	1	
59 白川町	4,157	—	—	—	—	—	4,157	71	15	
60 東白川村	1,711	97	97	97	—	—	1,614	101	0	
可 児 郡	503	8	8	—	8	—	495	123	1	
61 御嵩町	503	8	8	—	8	—	495	123	1	
東 濃	2,901	128	128	47	80	—	2,774	683	4	
多 治 見 市	453	42	42	—	42	—	411	105	0	
(63 多治見市)	...	...	...	...	...	—	357	63	0	
(66 笠原町)	...	...	...	...	...	—	54	43	0	
64 瑞浪市	1,630	67	67	47	20	—	1,563	235	1	
65 土岐市	817	18	18	—	18	—	799	343	3	
恵 那	19,735	4,269	4,269	4,121	147	—	15,466	3,007	120	
中 津 川 市	11,614	3,376	3,376	3,267	109	—	8,238	2,079	110	
(67 中津川市)	...	...	...	...	...	—	2,557	387	18	
(69 坂下町)	...	...	...	...	...	—	570	85	0	
(70 川上村)	...	...	...	...	...	—	367	213	3	
(71 加子母村)	...	...	...	...	...	—	1,268	318	57	
(72 付知町)	...	...	...	...	...	—	930	122	19	
(73 福岡町)	...	...	...	...	...	—	1,395	504	12	
(74 蛭川村)	...	...	...	...	...	—	676	329	0	
(長野県山口村)	...	...	...	...	...	—	475	120	—	
恵 那 市	8,121	893	893	855	38	—	7,228	928	10	
(68 恵那市)	...	...	...	...	...	—	2,429	181	7	
(75 岩村町)	...	...	...	...	...	—	367	139	0	
(76 山岡町)	...	...	...	...	...	—	692	83	1	
(77 明智町)	...	...	...	...	...	—	1,057	165	1	
(78 串原村)	...	...	...	...	...	—	701	58	1	
(79 上矢作町)	...	...	...	...	...	—	1,982	302	0	
下 呂	17,831	4,221	4,221	4,016	205	—	13,610	924	333	
下 呂 市	17,831	4,221	4,221	4,016	205	—	13,610	924	333	
(80 萩原町)	...	...	...	...	...	—	3,059	253	148	
(81 小坂町)	...	...	...	...	...	—	1,689	160	31	
(82 下呂町)	...	...	...	...	...	—	3,974	302	73	
(83 金山町)	...	...	...	...	...	—	3,342	120	55	
(84 馬瀬村)	...	...	...	...	...	—	1,546	90	26	
飛 驒	48,623	14,870	14,870	14,529	341	—	33,753	3,961	474	
高 山 市	31,265	10,838	10,838	10,685	153	—	20,427	1,733	411	
(85 高山市)	...	...	...	...	...	...	1,842	87	8	
(86 丹生川村)	...	...	...	...	...	...	2,628	204	17	
(87 清見村)	...	...	...	...	...	...	3,071	180	76	
(88 荘川村)	...	...	...	...	...	...	2,931	249	10	
(90 宮川村)	...	...	...	...	...	...	587	330	2	
(91 久々野町)	...	...	...	...	...	...	1,693	287	180	
(92 朝日村)	...	...	...	...	...	...	1,772	101	50	
(93 高根村)	...	...	...	...	...	...	1,447	180	62	
(95 国府町)	...	...	...	...	...	...	1,240	24	3	
(99 上宝村)	...	...	...	...	...	...	3,215	89	2	
飛 驒 市	12,899	2,187	2,187	1,999	188	—	10,712	1,065	61	
(94 古川町)	...	...	...	...	...	—	1,451	91	1	
(96 河合村)	...	...	...	...	...	—	2,551	343	10	
(97 宮川村)	...	...	...	...	...	—	2,856	133	29	
(98 神岡町)	...	...	...	...	...	—	3,853	499	20	
大 野 郡	4,460	1,845	1,845	1,845	—	—	2,614	1,163	3	
89 白川村	4,460	1,845	1,845	1,845	—	—	2,614	1,163	3	

[資料] 国有林のうち林野庁所管は中部森林管理局調べ  
林野庁所管外、民有林は県林政課調べ

単位：蓄積(千m³)

有		私 有 林								市	
林	財産区	小 計	賃行共有	森林総合研究所	公 社	組 合	社 寺	会 社	個 人	町	
市	町	村									村
342	1,128	18,190	191	747	507	179	184	2,066	14,316	郡上	
342	1,128	18,190	191	747	507	179	184	2,066	14,316		
78	39	5,102	0	152	78	31	30	414	4,397	45	
142	40	2,903	25	135	198	1	8	650	1,886	46	
8	343	2,877	10	236	75	1	126	254	2,176	47	
12	109	1,530	—	42	—	1	3	183	1,301	48	
5	62	1,358	146	0	13	0	9	25	1,165	49	
97	314	2,561	5	146	102	125	5	257	1,922	50	
0	221	1,859	6	36	40	21	3	283	1,470	51	
<b>681</b>	<b>138</b>	<b>10,742</b>	<b>30</b>	<b>35</b>	<b>130</b>	<b>221</b>	<b>233</b>	<b>481</b>	<b>9,613</b>	<b>可茂</b>	
2	10	445	1	—	15	2	21	22	384	52	
26	32	322	3	0	1	30	12	84	191		
6	32	314	3	0	—	30	12	82	187	53	
19	—	8	—	—	1	0	0	2	4	62	
532	96	9,603	19	16	113	188	176	319	8,772		
0	—	51	0	—	—	—	3	4	45	54	
2	—	94	3	—	—	0	9	12	70	55	
40	—	531	1	—	1	57	39	26	407	56	
68	90	1,400	3	6	0	—	19	43	1,328	57	
265	6	1,928	5	4	23	118	37	61	1,679	58	
57	—	4,085	7	5	51	12	67	121	3,823	59	
100	—	1,514	—	—	37	0	2	53	1,421	60	
122	—	372	6	19	1	0	25	56	266		
122	—	372	6	19	1	0	25	56	266	61	
<b>530</b>	<b>149</b>	<b>2,090</b>	<b>65</b>	<b>22</b>	<b>12</b>	<b>254</b>	<b>78</b>	<b>237</b>	<b>1,422</b>	<b>東濃</b>	
90	15	306	22	—	—	0	19	57	207		
48	15	294	22	—	—	0	19	56	197	63	
43	—	11	—	—	—	0	0	1	0	66	
101	133	1,329	0	1	10	245	43	130	899	64	
340	1	456	42	21	2	9	16	50	316	65	
<b>2,096</b>	<b>791</b>	<b>12,460</b>	<b>448</b>	<b>3</b>	<b>171</b>	<b>1,097</b>	<b>172</b>	<b>397</b>	<b>10,172</b>	<b>恵那</b>	
1,355	614	6,159	332	3	169	354	89	214	4,999		
270	99	2,171	260	3	52	341	47	65	1,404	67	
59	26	485	0	—	—	1	1	20	463	69	
211	—	154	—	—	11	7	4	0	132	70	
261	—	950	5	—	24	3	4	27	887	71	
102	2	807	5	—	53	2	8	21	718	72	
4	487	891	17	0	29	—	13	42	789	73	
329	—	346	1	—	—	—	4	38	304	74	
120	—	355	44	—	—	0	8	0	303		
741	176	6,300	116	0	2	743	82	183	5,173		
112	62	2,248	23	—	—	486	25	48	1,665	68	
138	—	228	1	—	—	0	10	4	213	75	
64	18	609	1	—	2	0	24	17	565	76	
147	16	893	2	—	—	0	12	96	784	77	
57	—	643	1	0	—	—	7	15	620	78	
222	80	1,680	88	—	—	257	5	3	1,327	79	
<b>374</b>	<b>217</b>	<b>12,685</b>	<b>209</b>	<b>345</b>	<b>303</b>	<b>108</b>	<b>121</b>	<b>737</b>	<b>10,863</b>	<b>下呂</b>	
374	217	12,685	209	345	303	108	121	737	10,863		
105	0	2,806	97	57	54	4	37	88	2,469	80	
128	—	1,529	57	98	16	20	5	49	1,283	81	
41	187	3,672	25	70	82	6	45	239	3,203	82	
36	29	3,222	1	62	109	75	18	281	2,675	83	
64	—	1,456	30	59	40	2	15	79	1,232	84	
<b>3,487</b>	<b>0</b>	<b>29,792</b>	<b>1,182</b>	<b>1,432</b>	<b>1,779</b>	<b>258</b>	<b>670</b>	<b>3,015</b>	<b>21,455</b>	<b>飛騨</b>	
1,322	0	18,694	255	732	1,150	159	393	1,828	14,178		
79	0	1,755	2	96	94	52	42	118	1,350	85	
187	—	2,424	60	108	84	10	41	130	1,991	86	
104	—	2,891	3	101	203	51	119	231	2,183	87	
239	—	2,682	100	88	127	—	87	262	2,017	88	
328	—	257	1	21	4	—	28	9	195	90	
107	—	1,406	76	111	102	1	22	70	1,023	91	
52	—	1,671	1	44	224	16	4	120	1,261	92	
119	—	1,266	5	15	180	2	2	188	873	93	
21	—	1,216	2	50	19	14	26	76	1,029	95	
87	—	3,126	3	97	112	13	23	624	2,255	99	
1,004	—	9,647	599	635	598	99	267	1,001	6,448		
89	—	1,360	59	102	42	46	20	69	1,022	94	
333	—	2,209	496	179	113	0	21	93	1,306	96	
104	—	2,723	26	215	226	5	27	633	1,592	97	
478	—	3,355	19	138	215	47	199	207	2,528	98	
1,161	—	1,451	328	65	32	0	10	186	830		
1,161	—	1,451	328	65	32	0	10	186	830	89	

〔注〕 個人(私有林)は、学校有林、記名およびその他共有林等を含む。  
 国立大学法人 岐阜大学の演習林は、H16までは林野庁所管外(国有林)に、H17からは個人(私有林)に計上  
 H16私有林蓄積は、H17.3.31現在の森林簿蓄積に旧長野県山口村を加算  
 H17私有林蓄積は、H18.3.31現在の森林簿蓄積に国立大学法人 岐阜大学の演習林を加算  
 森林総合研究所→H12～H15「緑資源公団」、H15～H19「緑資源機構」、H20～「森林総合研究所」





単位：面積(ha)蓄積(千m<sup>3</sup>)

無立木地	総計	蓄 立 木 積 地								地域森林計画 対象森林面積	市 町 村 等
		蓄		立		木		積 地			
		針葉樹計	広葉樹計	小計	人工林 針葉樹	広葉樹	小計	天然林 針葉樹	広葉樹		
16,828	125,549	86,631	38,919	76,057	75,981	77	49,492	10,650	38,842	685,323	平16
17,022	127,789	88,501	39,288	77,853	77,774	80	49,935	10,727	39,208	684,170	平17
17,509	129,961	90,370	39,591	79,680	79,596	84	50,281	10,774	39,507	683,999	平18
17,977	131,670	91,886	39,784	81,200	81,115	85	50,470	10,771	39,699	682,097	平19
17,831	133,848	93,760	40,087	83,032	82,944	89	50,815	10,817	39,999	681,579	平20
<b>954</b>	<b>11,240</b>	<b>8,554</b>	<b>2,686</b>	<b>7,341</b>	<b>7,329</b>	<b>12</b>	<b>3,900</b>	<b>1,225</b>	<b>2,674</b>	<b>52,845</b>	<b>岐阜</b>
222	597	538	60	134	130	4	463	407	56	5,743	
222	597	538	60	134	130	4	463	407	56	5,743	1
—	—	—	—	—	—	—	—	—	—	—	7
—	—	—	—	—	—	—	—	—	—	—	2
199	205	195	10	20	19	0	185	176	10	1,744	
199	204	194	10	18	18	0	185	176	10	1,744	3
1	1	1	—	1	1	—	—	—	—	—	4
96	5,075	4,499	576	3,944	3,943	1	1,131	556	575	18,004	
21	339	294	45	86	85	0	254	209	45	2,323	35
9	302	258	44	121	121	0	182	137	44	1,773	36
67	4,434	3,947	487	3,738	3,737	1	696	209	487	13,908	37
—	—	—	—	—	—	—	—	—	—	—	
—	—	—	—	—	—	—	—	—	—	—	30
—	—	—	—	—	—	—	—	—	—	—	31
437	5,363	3,323	2,040	3,243	3,236	6	2,120	86	2,034	27,353	
51	713	577	136	504	504	0	209	73	136	3,849	29
—	—	—	—	—	—	—	—	—	—	—	32
0	3	1	1	0	0	—	2	1	1	20	33
386	4,647	2,744	1,903	2,738	2,732	6	1,908	12	1,897	23,484	34
—	—	—	—	—	—	—	—	—	—	—	
—	—	—	—	—	—	—	—	—	—	—	5
—	—	—	—	—	—	—	—	—	—	—	6
—	—	—	—	—	—	—	—	—	—	—	
—	—	—	—	—	—	—	—	—	—	—	28
<b>401</b>	<b>4,380</b>	<b>3,065</b>	<b>1,315</b>	<b>2,669</b>	<b>2,667</b>	<b>2</b>	<b>1,711</b>	<b>398</b>	<b>1,313</b>	<b>22,726</b>	<b>西濃</b>
161	1,854	1,087	767	955	954	1	899	133	766	10,794	
1	59	54	5	24	24	0	35	30	5	387	8
160	1,795	1,033	762	931	930	1	864	103	761	10,407	13
—	—	—	—	—	—	—	—	—	—	—	19
124	472	306	166	196	195	1	276	111	165	3,030	
—	—	—	—	—	—	—	—	—	—	—	9
—	—	—	—	—	—	—	—	—	—	—	10
124	472	306	166	196	195	1	276	111	165	3,030	11
48	268	159	109	142	142	0	126	17	109	1,813	
48	268	159	109	142	142	0	126	17	109	1,813	12
69	1,786	1,513	273	1,376	1,376	0	410	137	273	7,090	
19	616	498	117	398	398	0	217	100	117	3,292	14
50	1,171	1,015	156	978	978	0	193	37	155	3,799	15
—	—	—	—	—	—	—	—	—	—	—	
—	—	—	—	—	—	—	—	—	—	—	16
—	—	—	—	—	—	—	—	—	—	—	17
—	—	—	—	—	—	—	—	—	—	—	18
<b>2,296</b>	<b>11,924</b>	<b>5,718</b>	<b>6,206</b>	<b>5,509</b>	<b>5,504</b>	<b>4</b>	<b>6,415</b>	<b>213</b>	<b>6,202</b>	<b>69,968</b>	<b>揖斐</b>
2,296	11,924	5,718	6,206	5,509	5,504	4	6,415	213	6,202	69,968	
2,269	11,586	5,480	6,105	5,348	5,344	4	6,238	137	6,101	67,861	
66	348	261	87	216	215	0	133	46	87	2,110	20
83	1,168	895	273	850	849	1	319	46	273	6,103	21
307	1,891	1,142	749	1,136	1,134	2	755	8	747	10,354	24
322	1,631	988	643	986	985	0	645	3	643	8,794	25
1,166	4,339	1,200	3,139	1,170	1,170	0	3,169	30	3,139	28,010	26
325	2,208	994	1,214	991	990	0	1,217	4	1,214	12,489	27
15	96	78	18	21	21	0	75	57	18	545	22
13	242	159	83	140	140	0	102	19	83	1,563	23
<b>528</b>	<b>9,325</b>	<b>6,985</b>	<b>2,340</b>	<b>5,564</b>	<b>5,561</b>	<b>3</b>	<b>3,760</b>	<b>1,424</b>	<b>2,337</b>	<b>46,338</b>	<b>中濃</b>
467	7,679	5,786	1,892	4,555	4,553	2	3,124	1,233	1,890	37,535	
68	628	555	73	96	96	0	532	459	73	4,066	38
26	894	796	98	776	776	0	118	19	98	3,505	40
140	3,451	2,000	1,450	1,769	1,768	1	1,682	232	1,449	17,864	41
17	341	294	47	195	195	0	147	100	47	1,757	42
64	1,254	1,113	141	851	850	1	403	263	141	5,833	43
152	1,111	1,028	82	869	868	0	242	160	82	4,510	44
61	1,646	1,199	447	1,009	1,008	1	637	190	446	8,803	39

〔注〕「無立木地」とは人工林・天然林伐採跡地、岩石地・崩壊地・更新困難地、その他未立木地を指す。

H16は、H17.3.31現在の森林簿面積・蓄積に旧長野県山ノ内市を加算

H17は、H18.3.31現在の森林簿面積・蓄積に国立大学法人 岐阜大学の演習林を加算

(3) 民有林林種別面積・蓄積(続き)

郡市町村	総計	面積									竹林
		合計	立木		地			天然林			
			針葉樹計	広葉樹計	小計	針葉樹	広葉樹	小計	針葉樹	広葉樹	
<b>郡 上</b>	<b>89,913</b>	<b>88,293</b>	<b>53,153</b>	<b>35,140</b>	<b>49,874</b>	<b>49,734</b>	<b>140</b>	<b>38,419</b>	<b>3,420</b>	<b>35,000</b>	<b>85</b>
郡 上 市	89,913	88,293	53,153	35,140	49,874	49,734	140	38,419	3,420	35,000	85
(45 八幡町)	22,071	21,918	15,153	6,765	14,060	14,012	48	7,858	1,141	6,717	26
(46 大和町)	13,614	13,479	8,489	4,990	8,195	8,173	22	5,284	316	4,968	24
(47 白鳥町)	16,154	15,271	6,926	8,345	6,565	6,532	32	8,706	394	8,312	11
(48 高鷺村)	7,652	7,415	3,675	3,739	3,258	3,252	6	4,157	423	3,734	1
(49 美並村)	6,969	6,924	4,139	2,785	3,894	3,886	8	3,031	253	2,778	5
(50 明宝村)	14,302	14,171	7,982	6,189	7,899	7,880	19	6,272	102	6,170	13
(51 和良村)	9,151	9,116	6,790	2,326	6,004	5,999	5	3,112	791	2,321	4
<b>可 茂</b>	<b>59,027</b>	<b>57,592</b>	<b>43,036</b>	<b>14,556</b>	<b>32,310</b>	<b>32,142</b>	<b>168</b>	<b>25,282</b>	<b>10,894</b>	<b>14,388</b>	<b>251</b>
52 美濃加茂市	2,980	2,921	1,850	1,071	783	781	1	2,138	1,069	1,070	27
可 児市	3,380	3,239	1,900	1,340	1,395	1,306	89	1,845	594	1,251	47
(53 可児市)	3,211	3,075	1,775	1,300	1,334	1,250	84	1,741	525	1,216	45
(62 兼山町)	169	165	125	40	61	56	5	104	69	35	2
加 茂 郡	49,375	48,226	37,156	11,070	28,501	28,428	73	19,725	8,727	10,997	158
54 坂祝町	467	440	338	102	66	66	0	374	272	102	2
55 富加町	654	638	424	214	113	111	2	525	313	212	3
56 川辺町	2,893	2,801	1,996	805	1,044	1,032	12	1,757	965	793	21
57 七宗町	6,731	6,522	4,762	1,760	3,406	3,393	13	3,116	1,369	1,747	29
58 八百津町	10,165	9,762	7,767	1,995	6,306	6,290	16	3,456	1,477	1,979	65
59 白川町	21,024	20,691	15,368	5,323	12,149	12,132	17	8,542	3,236	5,306	33
60 東白川村	7,442	7,372	6,500	871	5,418	5,406	13	1,953	1,095	858	5
可 児 郡	3,292	3,206	2,131	1,075	1,631	1,626	5	1,575	505	1,070	20
61 御嵩町	3,292	3,206	2,131	1,075	1,631	1,626	5	1,575	505	1,070	20
<b>東 濃</b>	<b>23,731</b>	<b>22,558</b>	<b>13,732</b>	<b>8,826</b>	<b>10,464</b>	<b>10,371</b>	<b>93</b>	<b>12,093</b>	<b>3,360</b>	<b>8,733</b>	<b>62</b>
多 治 見 市	4,253	3,940	2,389	1,551	1,817	1,796	22	2,123	593	1,529	7
(63 多治見市)	3,781	3,495	2,056	1,439	1,484	1,465	19	2,012	591	1,420	6
(66 笠原市)	472	445	333	112	334	331	3	111	2	109	1
64 瑞浪市	11,891	11,523	6,825	4,698	4,411	4,369	42	7,112	2,456	4,656	36
65 土岐市	7,586	7,094	4,517	2,577	4,236	4,206	29	2,859	311	2,548	19
<b>恵 那</b>	<b>71,383</b>	<b>69,027</b>	<b>51,687</b>	<b>17,340</b>	<b>43,684</b>	<b>43,595</b>	<b>90</b>	<b>25,343</b>	<b>8,093</b>	<b>17,250</b>	<b>293</b>
中 津 川 市	37,444	36,109	28,069	8,041	22,984	22,947	38	13,125	5,122	8,003	223
(67 中津川市)	12,598	11,853	8,416	3,437	6,977	6,972	5	4,876	1,444	3,432	144
(69 坂下町)	2,195	2,121	1,865	256	1,529	1,526	4	592	339	253	21
(70 川上村)	1,487	1,449	1,357	92	1,118	1,117	1	331	240	91	2
(71 加子母村)	5,609	5,520	4,605	915	4,103	4,103	0	1,417	503	915	5
(72 付知町)	4,170	4,060	3,429	631	3,005	3,004	1	1,054	424	630	8
(73 福岡町)	6,447	6,312	4,756	1,556	3,465	3,459	6	2,847	1,297	1,549	9
(74 蛭川村)	3,379	3,289	2,728	561	1,929	1,912	16	1,361	816	545	7
(長野県山科村)	1,561	1,506	913	593	858	854	4	648	59	589	27
恵 那 市	33,939	32,917	23,618	9,299	20,700	20,648	52	12,218	2,971	9,247	70
(68 恵那市)	11,324	10,942	8,024	2,917	6,894	6,879	15	4,048	1,146	2,902	34
(75 岩村町)	1,819	1,729	1,210	519	978	972	6	750	238	512	3
(76 山岡町)	4,307	4,121	2,433	1,687	2,100	2,099	1	2,021	334	1,686	5
(77 明智町)	5,426	5,296	3,470	1,826	2,713	2,708	5	2,583	762	1,821	12
(78 串原村)	2,983	2,925	2,154	771	1,872	1,868	4	1,052	286	766	5
(79 上矢作町)	8,081	7,905	6,327	1,579	6,142	6,122	20	1,764	205	1,559	12
<b>下 呂</b>	<b>55,158</b>	<b>54,081</b>	<b>36,950</b>	<b>17,132</b>	<b>33,295</b>	<b>33,192</b>	<b>104</b>	<b>20,786</b>	<b>3,758</b>	<b>17,028</b>	<b>50</b>
下 呂 市	55,158	54,081	36,950	17,132	33,295	33,192	104	20,786	3,758	17,028	50
(80 萩原町)	10,717	10,498	7,923	2,575	7,361	7,331	30	3,137	592	2,545	16
(81 小坂町)	8,059	7,745	4,434	3,311	4,244	4,225	19	3,501	209	3,292	6
(82 下呂町)	15,235	14,939	11,261	3,678	9,770	9,743	27	5,169	1,518	3,651	10
(83 金山町)	14,810	14,656	9,317	5,339	8,105	8,093	12	6,551	1,224	5,327	10
(84 馬瀬村)	6,336	6,244	4,014	2,230	3,815	3,799	16	2,429	215	2,214	7
<b>飛 騨</b>	<b>191,372</b>	<b>184,637</b>	<b>73,221</b>	<b>111,415</b>	<b>63,211</b>	<b>62,884</b>	<b>327</b>	<b>121,426</b>	<b>10,337</b>	<b>111,089</b>	<b>4</b>
高 山 市	119,746	115,687	54,109	61,578	45,200	45,071	129	70,487	9,037	61,449	2
(85 高山市)	9,802	9,563	5,440	4,123	4,010	3,997	12	5,554	1,443	4,111	-
(86 丹生川村)	15,731	15,280	7,525	7,755	6,144	6,138	7	9,136	1,387	7,749	0
(87 清見川村)	20,822	20,301	6,621	13,680	5,665	5,654	11	14,636	967	13,669	0
(88 荘川村)	14,894	14,469	5,367	9,102	5,077	5,075	2	9,393	292	9,100	-
(90 宮川村)	3,174	3,151	1,966	1,186	1,485	1,476	9	1,666	489	1,177	-
(91 久々野町)	7,990	7,612	5,192	2,420	4,448	4,446	2	3,164	747	2,418	1
(92 朝日村)	9,397	9,122	5,849	3,273	5,497	5,488	9	3,625	361	3,264	1
(93 高根町)	11,102	10,136	4,443	5,692	3,815	3,773	42	6,321	671	5,650	-
(95 国府村)	6,996	6,879	4,665	2,214	3,782	3,767	15	3,097	899	2,198	0
(99 上宝村)	19,837	19,173	7,040	12,133	5,278	5,258	19	13,896	1,782	12,114	0
飛 騨 市	56,411	54,443	17,342	37,102	16,326	16,134	192	38,117	1,208	36,909	1
(94 古川町)	7,331	7,250	4,095	3,155	3,564	3,550	13	3,686	545	3,141	-
(96 河合村)	12,631	12,218	3,408	8,810	3,378	3,368	9	8,840	40	8,800	0
(97 宮川村)	14,420	13,868	4,922	8,946	5,084	4,918	165	8,784	4	8,780	1
(98 神岡町)	22,029	21,108	4,917	16,191	4,301	4,297	4	16,806	620	16,187	1
大 野 郡	15,215	14,506	1,771	12,736	1,684	1,679	5	12,822	92	12,730	0
89 白川村	15,215	14,506	1,771	12,736	1,684	1,679	5	12,822	92	12,730	0

[資料] 県林政課調べ

単位：面積(ha)蓄積(千m<sup>3</sup>)

無立木地	総計	蓄 積								地域森林計画 対象森林面積	市 町 村 等
		立 木		人 工 林			天 然 林				
		針葉樹計	広葉樹計	小計	針葉樹	広葉樹	小計	針葉樹	広葉樹		
1,534	19,781	15,079	4,703	14,296	14,286	10	5,485	792	4,693	89,851	郡上
1,534	19,781	15,079	4,703	14,296	14,286	10	5,485	792	4,693	89,851	
128	5,233	4,288	946	4,032	4,030	3	1,201	258	943	22,042	45
111	3,091	2,427	664	2,330	2,328	2	761	99	662	13,605	46
872	3,258	2,210	1,047	2,120	2,118	2	1,137	92	1,045	16,148	47
236	1,651	1,133	518	1,047	1,046	1	604	86	518	7,638	48
39	1,426	1,041	384	996	995	1	430	47	384	6,968	49
118	3,042	2,220	822	2,200	2,199	2	842	21	820	14,301	50
31	2,081	1,760	321	1,571	1,571	1	509	189	320	9,150	51
<b>1,184</b>	<b>11,595</b>	<b>10,003</b>	<b>1,592</b>	<b>7,990</b>	<b>7,976</b>	<b>14</b>	<b>3,605</b>	<b>2,027</b>	<b>1,577</b>	<b>58,934</b>	<b>可茂</b>
32	467	350	117	180	180	0	286	169	117	2,972	52
94	383	242	141	184	176	8	199	66	133	3,347	
91	356	218	138	171	163	8	185	55	130	3,179	53
3	27	24	3	13	12	0	14	11	3	169	62
991	10,250	9,033	1,218	7,314	7,308	5	2,937	1,725	1,212	49,330	
25	52	41	11	11	11	0	40	30	11	463	54
14	96	73	23	26	26	0	70	47	23	650	55
71	575	484	90	317	316	1	257	168	89	2,887	56
179	1,558	1,363	195	1,070	1,069	1	488	294	194	6,714	57
338	2,199	1,978	221	1,658	1,657	1	541	322	220	10,160	58
300	4,157	3,574	583	2,941	2,940	1	1,216	634	582	21,019	59
65	1,614	1,520	94	1,290	1,290	1	324	231	93	7,436	60
67	495	379	116	312	311	0	183	68	115	3,285	
67	495	379	116	312	311	0	183	68	115	3,285	61
<b>1,111</b>	<b>2,774</b>	<b>1,936</b>	<b>838</b>	<b>1,554</b>	<b>1,547</b>	<b>7</b>	<b>1,219</b>	<b>389</b>	<b>831</b>	<b>23,686</b>	<b>東濃</b>
306	411	273	138	222	220	1	189	52	137	4,247	
280	357	229	129	178	177	1	179	52	127	3,775	63
26	54	44	10	44	44	0	10	0	10	472	66
332	1,563	1,089	475	798	795	4	765	294	471	11,860	64
474	799	574	225	534	532	2	265	43	222	7,579	65
<b>2,063</b>	<b>15,466</b>	<b>13,228</b>	<b>2,238</b>	<b>11,490</b>	<b>11,482</b>	<b>8</b>	<b>3,977</b>	<b>1,747</b>	<b>2,230</b>	<b>71,295</b>	<b>恵那</b>
1,112	8,238	7,138	1,101	6,022	6,019	4	2,216	1,119	1,097	37,392	
601	2,557	2,079	478	1,807	1,807	0	750	272	478	12,575	67
52	570	535	35	450	450	0	120	85	35	2,190	69
36	367	355	12	285	285	0	82	70	12	1,487	70
84	1,268	1,142	126	1,036	1,036	0	232	106	126	5,600	71
102	930	843	86	746	746	0	183	97	86	4,156	72
126	1,395	1,189	206	882	882	1	513	308	205	6,444	73
83	676	602	74	433	431	2	243	171	72	3,379	74
28	475	393	83	382	382	0	93	11	82	1,561	
952	7,228	6,091	1,137	5,467	5,463	4	1,761	628	1,133	33,903	
349	2,429	2,033	396	1,807	1,805	1	623	228	395	11,313	68
86	367	300	67	256	255	1	111	45	66	1,815	75
182	692	505	187	437	437	0	255	67	187	4,292	76
118	1,057	858	200	682	682	0	375	176	199	5,424	77
53	701	616	85	549	548	0	152	68	84	2,983	78
164	1,982	1,779	203	1,737	1,735	1	245	43	202	8,077	79
<b>1,027</b>	<b>13,610</b>	<b>11,514</b>	<b>2,095</b>	<b>10,673</b>	<b>10,667</b>	<b>6</b>	<b>2,937</b>	<b>848</b>	<b>2,089</b>	<b>55,039</b>	<b>下呂</b>
1,027	13,610	11,514	2,095	10,673	10,667	6	2,937	848	2,089	55,039	
204	3,059	2,710	349	2,547	2,546	2	512	164	348	10,715	80
309	1,689	1,258	431	1,219	1,218	1	470	40	431	7,959	81
286	3,974	3,559	414	3,227	3,225	2	747	335	412	15,230	82
144	3,342	2,740	602	2,468	2,467	1	873	273	601	14,803	83
85	1,546	1,247	298	1,211	1,211	0	334	37	298	6,332	84
<b>6,732</b>	<b>33,753</b>	<b>17,678</b>	<b>16,075</b>	<b>15,947</b>	<b>15,925</b>	<b>22</b>	<b>17,806</b>	<b>1,753</b>	<b>16,053</b>	<b>190,896</b>	<b>飛騨</b>
4,057	20,427	12,210	8,216	10,693	10,685	8	9,734	1,525	8,208	119,360	
239	1,842	1,272	570	1,001	1,000	1	841	272	569	9,773	85
451	2,628	1,609	1,019	1,413	1,413	0	1,214	196	1,018	15,724	86
521	3,071	1,403	1,669	1,233	1,232	1	1,838	170	1,668	20,647	87
425	2,931	1,468	1,463	1,389	1,389	0	1,542	80	1,463	14,892	88
23	587	416	172	319	319	0	268	97	171	3,174	90
377	1,693	1,384	309	1,235	1,235	0	458	149	309	7,942	91
274	1,772	1,363	410	1,293	1,292	1	480	71	409	9,383	92
966	1,447	715	732	613	610	3	834	105	729	11,074	93
117	1,240	941	300	793	792	1	447	149	299	6,995	95
663	3,215	1,641	1,575	1,405	1,403	1	1,811	237	1,574	19,756	99
1,966	10,712	4,933	5,779	4,737	4,724	13	5,975	209	5,766	56,326	
81	1,451	1,018	432	920	919	1	531	99	432	7,326	94
413	2,551	1,179	1,372	1,172	1,171	1	1,380	8	1,372	12,624	96
551	2,856	1,465	1,392	1,476	1,464	12	1,381	1	1,380	14,395	97
921	3,853	1,270	2,583	1,170	1,170	0	2,684	101	2,583	21,981	98
709	2,614	535	2,079	517	516	0	2,098	19	2,079	15,209	
709	2,614	535	2,079	517	516	0	2,098	19	2,079	15,209	89

〔注〕「無立木地」とは人工林・天然林伐採跡地、岩石地・崩壊地・更新困難地、その他未立木地を指す。

H16は、H17.3.31現在の森林簿面積・蓄積に旧長野県山口村を加算

H17は、H18.3.31現在の森林簿面積・蓄積に国立大学法人 岐阜大学の演習林を加算

(4) 林野庁所管国有林(直営林) 林種別面積・蓄積

年度・都市町村	総計	面積															竹
		立木								地							
		合計	人工林							天然林							
小計	スギ		ヒノキ	アケマツ	カラマツ	他針葉樹	広葉樹	小計	スギ	ヒノキ	アケマツ	カラマツ	他針葉樹	広葉樹	林		
平成16年度	173,807	149,753	62,002	13,339	29,728	785	14,676	855	2,618	87,751	133	5,053	210	167	25,427	56,760	-
平成17年度	173,804	149,763	62,014	13,336	29,757	323	15,127	854	2,617	87,749	133	5,053	210	167	25,427	56,759	-
平成18年度	173,792	149,814	61,953	13,314	29,605	326	15,139	862	2,706	87,861	134	5,065	210	167	25,372	56,913	-
平成19年度	173,782	149,813	61,649	13,287	29,212	322	15,137	867	2,824	88,164	139	5,199	183	169	25,374	57,100	-
平成20年度	173,775	149,806	61,642	13,223	29,141	321	15,137	867	2,954	88,164	136	5,175	210	169	25,374	57,100	-
<b>岐阜</b>	<b>5,430</b>	<b>5,054</b>	<b>804</b>	<b>319</b>	<b>378</b>	<b>0</b>	<b>6</b>	<b>5</b>	<b>95</b>	<b>4,249</b>	<b>7</b>	<b>226</b>	<b>56</b>	<b>-</b>	<b>95</b>	<b>3,867</b>	<b>-</b>
岐阜市	198	182	13	1	11	0	-	-	0	170	1	42	56	-	-	71	-
(1岐阜市)	...	...	...	...	...	...	...	...	...	...	...	...	...	...	...	...	...
(7柳津町)	...	...	...	...	...	...	...	...	...	...	...	...	...	...	...	...	...
2羽島市	-	-	-	-	-	-	-	-	-	-	-	-	-	-	-	-	-
各務原市	-	-	-	-	-	-	-	-	-	-	-	-	-	-	-	-	-
(3各務原市)	...	...	...	...	...	...	...	...	...	...	...	...	...	...	...	...	...
(4川島町)	...	...	...	...	...	...	...	...	...	...	...	...	...	...	...	...	...
山県市	512	490	340	66	254	-	-	0	21	149	-	20	0	-	15	114	-
(35高富町)	...	...	...	...	...	...	...	...	...	...	...	...	...	...	...	...	...
(36伊自良村)	...	...	...	...	...	...	...	...	...	...	...	...	...	...	...	...	...
(37美山町)	...	...	...	...	...	...	...	...	...	...	...	...	...	...	...	...	...
瑞穂市	-	-	-	-	-	-	-	-	-	-	-	-	-	-	-	-	-
(30穂積町)	...	...	...	...	...	...	...	...	...	...	...	...	...	...	...	...	...
(31巢南町)	...	...	...	...	...	...	...	...	...	...	...	...	...	...	...	...	...
本巣市	4,720	4,382	451	252	114	-	6	5	74	3,930	6	163	-	-	79	3,683	-
(29本巣町)	...	...	...	...	...	...	...	...	...	...	...	...	...	...	...	...	...
(32真正町)	...	...	...	...	...	...	...	...	...	...	...	...	...	...	...	...	...
(33余貴町)	...	...	...	...	...	...	...	...	...	...	...	...	...	...	...	...	...
(34根尾村)	...	...	...	...	...	...	...	...	...	...	...	...	...	...	...	...	...
羽島郡	-	-	-	-	-	-	-	-	-	-	-	-	-	-	-	-	-
5岐南町	-	-	-	-	-	-	-	-	-	-	-	-	-	-	-	-	-
6笠松町	-	-	-	-	-	-	-	-	-	-	-	-	-	-	-	-	-
本巣郡	-	-	-	-	-	-	-	-	-	-	-	-	-	-	-	-	-
28北方町	-	-	-	-	-	-	-	-	-	-	-	-	-	-	-	-	-
<b>西濃</b>	<b>-</b>	<b>-</b>	<b>-</b>	<b>-</b>	<b>-</b>	<b>-</b>	<b>-</b>	<b>-</b>	<b>-</b>	<b>-</b>	<b>-</b>	<b>-</b>	<b>-</b>	<b>-</b>	<b>-</b>	<b>-</b>	<b>-</b>
大垣市	-	-	-	-	-	-	-	-	-	-	-	-	-	-	-	-	-
(8大垣市)	...	...	...	...	...	...	...	...	...	...	...	...	...	...	...	...	...
(13上石津町)	...	...	...	...	...	...	...	...	...	...	...	...	...	...	...	...	...
(19墨俣町)	...	...	...	...	...	...	...	...	...	...	...	...	...	...	...	...	...
海津市	-	-	-	-	-	-	-	-	-	-	-	-	-	-	-	-	-
(9海津町)	...	...	...	...	...	...	...	...	...	...	...	...	...	...	...	...	...
(10平田町)	...	...	...	...	...	...	...	...	...	...	...	...	...	...	...	...	...
(11南濃町)	...	...	...	...	...	...	...	...	...	...	...	...	...	...	...	...	...
養老郡	-	-	-	-	-	-	-	-	-	-	-	-	-	-	-	-	-
12養老町	-	-	-	-	-	-	-	-	-	-	-	-	-	-	-	-	-
不破郡	-	-	-	-	-	-	-	-	-	-	-	-	-	-	-	-	-
14垂井町	-	-	-	-	-	-	-	-	-	-	-	-	-	-	-	-	-
15関ヶ原町	-	-	-	-	-	-	-	-	-	-	-	-	-	-	-	-	-
安八郡	-	-	-	-	-	-	-	-	-	-	-	-	-	-	-	-	-
16神戸町	-	-	-	-	-	-	-	-	-	-	-	-	-	-	-	-	-
17輪之内町	-	-	-	-	-	-	-	-	-	-	-	-	-	-	-	-	-
18安八町	-	-	-	-	-	-	-	-	-	-	-	-	-	-	-	-	-
<b>揖斐</b>	<b>5,243</b>	<b>4,873</b>	<b>624</b>	<b>177</b>	<b>355</b>	<b>1</b>	<b>-</b>	<b>-</b>	<b>91</b>	<b>4,249</b>	<b>1</b>	<b>3</b>	<b>-</b>	<b>2</b>	<b>10</b>	<b>4,234</b>	<b>-</b>
揖斐郡	5,243	4,873	624	177	355	1	-	-	91	4,249	1	3	-	2	10	4,234	-
揖斐川町	5,243	4,873	624	177	355	1	-	-	91	4,249	1	3	-	2	10	4,234	-
(20揖斐川町)	...	...	...	...	...	...	...	...	...	...	...	...	...	...	...	...	...
(21谷波村)	...	...	...	...	...	...	...	...	...	...	...	...	...	...	...	...	...
(24春日村)	...	...	...	...	...	...	...	...	...	...	...	...	...	...	...	...	...
(25久瀬村)	...	...	...	...	...	...	...	...	...	...	...	...	...	...	...	...	...
(26藤橋村)	...	...	...	...	...	...	...	...	...	...	...	...	...	...	...	...	...
(27坂内村)	...	...	...	...	...	...	...	...	...	...	...	...	...	...	...	...	...
22大野町	-	-	-	-	-	-	-	-	-	-	-	-	-	-	-	-	-
23池田町	-	-	-	-	-	-	-	-	-	-	-	-	-	-	-	-	-
<b>中濃</b>	<b>537</b>	<b>518</b>	<b>350</b>	<b>119</b>	<b>219</b>	<b>6</b>	<b>-</b>	<b>0</b>	<b>5</b>	<b>168</b>	<b>0</b>	<b>3</b>	<b>27</b>	<b>-</b>	<b>4</b>	<b>134</b>	<b>-</b>
関市	329	322	190	90	99	-	-	-	-	133	-	0	-	-	4	129	-
(38関市)	...	...	...	...	...	...	...	...	...	...	...	...	...	...	...	...	...
(40洞戸村)	...	...	...	...	...	...	...	...	...	...	...	...	...	...	...	...	...
(41板取村)	...	...	...	...	...	...	...	...	...	...	...	...	...	...	...	...	...
(42武芸川町)	...	...	...	...	...	...	...	...	...	...	...	...	...	...	...	...	...
(43武儀町)	...	...	...	...	...	...	...	...	...	...	...	...	...	...	...	...	...
(44上之保村)	...	...	...	...	...	...	...	...	...	...	...	...	...	...	...	...	...
39美濃市	208	196	160	29	120	6	-	0	5	36	0	3	27	-	-	6	-

[資料] 中部森林管理局調べ

[注] 蓄積について「竹林」は調査していない。また「無立木地」は蓄積なし 官行造林は含まない。



(4) 林野庁所管国有林(直営林)林種別面積・蓄積(続き)

郡市町村	面積															竹			
	総計	立木										地					林		
		合計	小計	人工林							天然林								
				スギ	ヒノキ	ソウメイカ	カラマツ	他針葉樹	広葉樹	小計	スギ	ヒノキ	ソウメイカ	カラマツ	他針葉樹			広葉樹	
郡上	1,325	1,181	679	210	337	2	52	4	74	502	18	29	2	—	11	441	—		
郡上市	1,325	1,181	679	210	337	2	52	4	74	502	18	29	2	—	11	441	—		
(45 八幡町)	…	…	…	…	…	…	…	…	…	…	…	…	…	…	…	…	…		
(46 大和町)	…	…	…	…	…	…	…	…	…	…	…	…	…	…	…	…	…		
(47 白鳥町)	…	…	…	…	…	…	…	…	…	…	…	…	…	…	…	…	…		
(48 高鷲村)	…	…	…	…	…	…	…	…	…	…	…	…	…	…	…	…	…		
(49 美並村)	…	…	…	…	…	…	…	…	…	…	…	…	…	…	…	…	…		
(50 明宝村)	…	…	…	…	…	…	…	…	…	…	…	…	…	…	…	…	…		
(51 和良村)	…	…	…	…	…	…	…	…	…	…	…	…	…	…	…	…	…		
可茂	1,916	1,781	1,675	528	1,094	14	—	8	31	106	1	28	9	—	37	32	—		
52 美濃加茂市	—	—	—	—	—	—	—	—	—	—	—	—	—	—	—	—	—		
可児市	—	—	—	—	—	—	—	—	—	—	—	—	—	—	—	—	—		
(53 可児市)	—	—	—	—	—	—	—	—	—	—	—	—	—	—	—	—	—		
(62 兼山町)	—	—	—	—	—	—	—	—	—	—	—	—	—	—	—	—	—		
加茂郡	1,916	1,781	1,675	528	1,094	14	—	8	31	106	1	28	9	—	37	32	—		
54 坂祝町	—	—	—	—	—	—	—	—	—	—	—	—	—	—	—	—	—		
55 富加町	—	—	—	—	—	—	—	—	—	—	—	—	—	—	—	—	—		
56 川辺町	—	—	—	—	—	—	—	—	—	—	—	—	—	—	—	—	—		
57 七宗町	1,512	1,389	1,297	357	887	14	—	8	31	93	—	27	8	—	32	25	—		
58 八百津町	—	—	—	—	—	—	—	—	—	—	—	—	—	—	—	—	—		
59 白川町	—	—	—	—	—	—	—	—	—	—	—	—	—	—	—	—	—		
60 東白川村	404	392	379	171	208	—	—	0	0	13	1	1	1	—	4	7	—		
可児郡	—	—	—	—	—	—	—	—	—	—	—	—	—	—	—	—	—		
61 御嵩町	—	—	—	—	—	—	—	—	—	—	—	—	—	—	—	—	—		
東濃	231	218	201	14	136	39	—	7	6	16	—	3	8	—	6	1	—		
多治見市	—	—	—	—	—	—	—	—	—	—	—	—	—	—	—	—	—		
(63 多治見市)	—	—	—	—	—	—	—	—	—	—	—	—	—	—	—	—	—		
(66 笠原町)	—	—	—	—	—	—	—	—	—	—	—	—	—	—	—	—	—		
64 瑞浪市	231	218	201	14	136	39	—	7	6	16	—	3	8	—	6	1	—		
65 土岐市	—	—	—	—	—	—	—	—	—	—	—	—	—	—	—	—	—		
恵那	20,912	18,974	9,280	925	7,121	49	400	114	671	9,693	29	2,849	68	17	3,186	3,545	—		
中津川市	16,114	14,520	6,202	483	4,906	5	299	96	413	8,318	4	2,705	0	15	2,917	2,676	—		
(67 中津川市)	…	…	…	…	…	…	…	…	…	…	…	…	…	…	…	…	…		
(69 坂下町)	…	…	…	…	…	…	…	…	…	…	…	…	…	…	…	…	…		
(70 川上村)	…	…	…	…	…	…	…	…	…	…	…	…	…	…	…	…	…		
(71 加子母村)	…	…	…	…	…	…	…	…	…	…	…	…	…	…	…	…	…		
(72 付知町)	…	…	…	…	…	…	…	…	…	…	…	…	…	…	…	…	…		
(73 福岡町)	…	…	…	…	…	…	…	…	…	…	…	…	…	…	…	…	…		
(74 蛭川村)	…	…	…	…	…	…	…	…	…	…	…	…	…	…	…	…	…		
(長野県山口村)	…	…	…	…	…	…	…	…	…	…	…	…	…	…	…	…	…		
恵那市	4,798	4,454	3,078	442	2,215	44	102	18	258	1,376	25	143	67	2	269	870	—		
(68 恵那市)	…	…	…	…	…	…	…	…	…	…	…	…	…	…	…	…	…		
(75 岩村町)	…	…	…	…	…	…	…	…	…	…	…	…	…	…	…	…	…		
(76 山岡町)	…	…	…	…	…	…	…	…	…	…	…	…	…	…	…	…	…		
(77 明智町)	…	…	…	…	…	…	…	…	…	…	…	…	…	…	…	…	…		
(78 串原村)	…	…	…	…	…	…	…	…	…	…	…	…	…	…	…	…	…		
(79 上矢作町)	…	…	…	…	…	…	…	…	…	…	…	…	…	…	…	…	…		
下呂	22,036	20,122	13,732	1,009	9,305	124	2,403	137	754	6,390	4	666	3	28	2,292	3,396	—		
下呂市	22,036	20,122	13,732	1,009	9,305	124	2,403	137	754	6,390	4	666	3	28	2,292	3,396	—		
(80 萩原町)	…	…	…	…	…	…	…	…	…	…	…	…	…	…	…	…	…		
(81 小坂町)	…	…	…	…	…	…	…	…	…	…	…	…	…	…	…	…	…		
(82 下呂町)	…	…	…	…	…	…	…	…	…	…	…	…	…	…	…	…	…		
(83 金山町)	…	…	…	…	…	…	…	…	…	…	…	…	…	…	…	…	…		
(84 馬瀬村)	…	…	…	…	…	…	…	…	…	…	…	…	…	…	…	…	…		
飛騨	116,146	97,086	34,296	9,922	10,195	85	12,276	592	1,227	62,790	75	1,369	38	122	19,735	41,450	—		
高山市	80,473	69,073	28,369	6,356	9,861	74	10,466	526	1,086	40,705	34	1,156	34	78	16,459	22,944	—		
(85 高山市)	…	…	…	…	…	…	…	…	…	…	…	…	…	…	…	…	…		
(86 丹生川村)	…	…	…	…	…	…	…	…	…	…	…	…	…	…	…	…	…		
(87 清見村)	…	…	…	…	…	…	…	…	…	…	…	…	…	…	…	…	…		
(88 荘川村)	…	…	…	…	…	…	…	…	…	…	…	…	…	…	…	…	…		
(90 宮村)	…	…	…	…	…	…	…	…	…	…	…	…	…	…	…	…	…		
(91 久々野町)	…	…	…	…	…	…	…	…	…	…	…	…	…	…	…	…	…		
(92 朝日村)	…	…	…	…	…	…	…	…	…	…	…	…	…	…	…	…	…		
(93 高根村)	…	…	…	…	…	…	…	…	…	…	…	…	…	…	…	…	…		
(95 国府町)	…	…	…	…	…	…	…	…	…	…	…	…	…	…	…	…	…		
(99 上宝村)	…	…	…	…	…	…	…	…	…	…	…	…	…	…	…	…	…		
飛騨市	16,845	15,624	5,162	3,330	227	11	1,419	66	109	10,462	37	53	3	44	1,941	8,384	—		
(94 古川町)	…	…	…	…	…	…	…	…	…	…	…	…	…	…	…	…	…		
(96 河合村)	…	…	…	…	…	…	…	…	…	…	…	…	…	…	…	…	…		
(97 宮川村)	…	…	…	…	…	…	…	…	…	…	…	…	…	…	…	…	…		
(98 神岡町)	…	…	…	…	…	…	…	…	…	…	…	…	…	…	…	…	…		
大野郡	18,828	12,388	765	236	108	—	390	—	32	11,623	3	161	2	0	1,334	10,122	—		
89 白川村	18,828	12,388	765	236	108	—	390	—	32	11,623	3	161	2	0	1,334	10,122	—		

[資料] 中部森林管理局調べ  
 [注] 蓄積について「竹林」は調査していない。また「無立木地」は蓄積なし 官行造林は含まない。

単位：面積(ha) 蓄積(千m³)

無立 木地	その 他	総 計	蓄 積 地											その 他				
			人 工 林								天 然 林							
			合 計	小 計	スギ	ヒノキ	ア・カマツ	カラマツ	他針葉樹	広葉樹	小 計	スギ	ヒノキ		ア・カマツ	カラマツ	他針葉樹	広葉樹
5	138	144	144	90	45	30	0	5	1	9	54	5	6	0	—	2	39	—
5	138	144	144	90	45	30	0	5	1	9	54	5	6	0	—	2	39	—
...	...	...	...	...	...	...	...	...	...	...	...	...	...	...	...	...	...	...
...	...	...	...	...	...	...	...	...	...	...	...	...	...	...	...	...	...	...
...	...	...	...	...	...	...	...	...	...	...	...	...	...	...	...	...	...	...
...	...	...	...	...	...	...	...	...	...	...	...	...	...	...	...	...	...	...
...	...	...	...	...	...	...	...	...	...	...	...	...	...	...	...	...	...	...
...	...	...	...	...	...	...	...	...	...	...	...	...	...	...	...	...	...	...
...	...	...	...	...	...	...	...	...	...	...	...	...	...	...	...	...	...	...
6	129	451	451	429	162	254	4	—	2	8	21	0	5	2	—	8	6	—
—	—	—	—	—	—	—	—	—	—	—	—	—	—	—	—	—	—	—
—	—	—	—	—	—	—	—	—	—	—	—	—	—	—	—	—	—	—
—	—	—	—	—	—	—	—	—	—	—	—	—	—	—	—	—	—	—
6	129	451	451	429	162	254	4	—	2	8	21	0	5	2	—	8	6	—
—	—	—	—	—	—	—	—	—	—	—	—	—	—	—	—	—	—	—
—	—	—	—	—	—	—	—	—	—	—	—	—	—	—	—	—	—	—
—	—	—	—	—	—	—	—	—	—	—	—	—	—	—	—	—	—	—
6	116	354	354	335	103	219	4	—	2	8	19	0	5	2	—	7	5	—
—	—	—	—	—	—	—	—	—	—	—	—	—	—	—	—	—	—	—
—	—	—	—	—	—	—	—	—	—	—	—	—	—	—	—	—	—	—
—	—	—	—	—	—	—	—	—	—	—	—	—	—	—	—	—	—	—
—	12	97	97	94	59	35	—	—	0	0	2	0	0	0	—	1	1	—
—	—	—	—	—	—	—	—	—	—	—	—	—	—	—	—	—	—	—
—	—	—	—	—	—	—	—	—	—	—	—	—	—	—	—	—	—	—
—	14	47	47	45	3	29	10	—	2	1	2	—	0	1	—	1	0	—
—	—	—	—	—	—	—	—	—	—	—	—	—	—	—	—	—	—	—
—	—	—	—	—	—	—	—	—	—	—	—	—	—	—	—	—	—	—
—	—	—	—	—	—	—	—	—	—	—	—	—	—	—	—	—	—	—
—	14	47	47	45	3	29	10	—	2	1	2	—	0	1	—	1	0	—
—	—	—	—	—	—	—	—	—	—	—	—	—	—	—	—	—	—	—
302	1,637	4,122	4,121	1,946	240	1,435	12	77	28	155	2,175	7	749	9	2	748	662	1
292	1,302	3,267	3,266	1,346	135	1,027	1	57	23	103	1,920	1	721	0	1	694	504	1
...	...	...	...	...	...	...	...	...	...	...	...	...	...	...	...	...	...	...
...	...	...	...	...	...	...	...	...	...	...	...	...	...	...	...	...	...	...
...	...	...	...	...	...	...	...	...	...	...	...	...	...	...	...	...	...	...
...	...	...	...	...	...	...	...	...	...	...	...	...	...	...	...	...	...	...
9	335	855	855	600	105	408	11	20	5	52	255	6	28	9	0	54	158	—
...	...	...	...	...	...	...	...	...	...	...	...	...	...	...	...	...	...	...
...	...	...	...	...	...	...	...	...	...	...	...	...	...	...	...	...	...	...
...	...	...	...	...	...	...	...	...	...	...	...	...	...	...	...	...	...	...
...	...	...	...	...	...	...	...	...	...	...	...	...	...	...	...	...	...	...
...	...	...	...	...	...	...	...	...	...	...	...	...	...	...	...	...	...	...
138	1,776	4,016	4,016	2,659	259	1,730	15	457	31	168	1,356	1	176	1	2	655	523	—
138	1,776	4,016	4,016	2,659	259	1,730	15	457	31	168	1,356	1	176	1	2	655	523	—
...	...	...	...	...	...	...	...	...	...	...	...	...	...	...	...	...	...	...
...	...	...	...	...	...	...	...	...	...	...	...	...	...	...	...	...	...	...
...	...	...	...	...	...	...	...	...	...	...	...	...	...	...	...	...	...	...
...	...	...	...	...	...	...	...	...	...	...	...	...	...	...	...	...	...	...
139	18,922	14,529	14,529	5,853	1,519	1,590	13	2,228	69	433	8,677	10	210	7	10	3,022	5,418	—
139	11,261	10,685	10,685	5,110	1,111	1,551	12	2,016	66	354	5,575	7	176	6	7	2,530	2,850	—
...	...	...	...	...	...	...	...	...	...	...	...	...	...	...	...	...	...	...
...	...	...	...	...	...	...	...	...	...	...	...	...	...	...	...	...	...	...
...	...	...	...	...	...	...	...	...	...	...	...	...	...	...	...	...	...	...
...	...	...	...	...	...	...	...	...	...	...	...	...	...	...	...	...	...	...
...	...	...	...	...	...	...	...	...	...	...	...	...	...	...	...	...	...	...
—	1,221	1,999	1,999	680	389	32	1	187	4	68	1,319	3	7	0	3	290	1,014	—
...	...	...	...	...	...	...	...	...	...	...	...	...	...	...	...	...	...	...
...	...	...	...	...	...	...	...	...	...	...	...	...	...	...	...	...	...	...
...	...	...	...	...	...	...	...	...	...	...	...	...	...	...	...	...	...	...
...	...	...	...	...	...	...	...	...	...	...	...	...	...	...	...	...	...	...
—	6,440	1,845	1,845	62	19	7	—	26	—	11	1,783	0	27	0	0	202	1,554	—
—	6,440	1,845	1,845	62	19	7	—	26	—	11	1,783	0	27	0	0	202	1,554	—

[ 注 ] 「無立木地」は人工林・天然林伐採跡地、未立木地を、「その他」は林地以外の国有林野の林地（附帯地・貸地・雑地）をそれぞれ指す。

## (5) 林野庁所管国有林(官庁造林地)林種別面積・蓄積

単位:面積(ha)、蓄積(千m<sup>3</sup>)

年度・郡市町村	面積											蓄積								
	総計	立木地・人工林						竹林	無立木地	その他	総計	立木地・人工林							その他	
	合計	スギ	ヒノキ	ケヤナギ	カラマツ	他針葉樹	広葉樹				合計	スギ	ヒノキ	ケヤナギ	カラマツ	他針葉樹	広葉樹	その他		
平成16年度	7,021	6,603	1,516	3,183	506	854	115	429	—	10	408	1,208	1,208	320	585	71	159	24	49	—
平成17年度	7,012	6,594	1,512	3,178	506	854	115	429	—	0	419	1,230	1,230	325	596	73	162	24	50	—
平成18年度	7,013	6,521	1,488	3,172	506	812	115	428	—	69	424	1,242	1,242	329	603	77	159	24	49	—
平成19年度	6,642	6,237	1,470	3,110	370	802	115	370	—	0	405	1,281	1,281	331	638	77	162	24	48	—
平成20年度	6,586	6,184	1,452	3,086	367	802	112	365	—	0	402	1,312	1,312	335	662	78	165	24	49	—
岐阜	288	254	49	145	8	—	3	48	—	—	34	60	60	12	39	2	—	1	7	—
岐阜市	—	—	—	—	—	—	—	—	—	—	—	—	—	—	—	—	—	—	—	—
(1岐阜市)	—	—	—	—	—	—	—	—	—	—	—	—	—	—	—	—	—	—	—	—
(7柳津町)	—	—	—	—	—	—	—	—	—	—	—	—	—	—	—	—	—	—	—	—
2羽島市	—	—	—	—	—	—	—	—	—	—	—	—	—	—	—	—	—	—	—	—
各務原市	—	—	—	—	—	—	—	—	—	—	—	—	—	—	—	—	—	—	—	—
(3各務原市)	—	—	—	—	—	—	—	—	—	—	—	—	—	—	—	—	—	—	—	—
(4川島町)	—	—	—	—	—	—	—	—	—	—	—	—	—	—	—	—	—	—	—	—
山県市	144	121	32	48	—	—	3	37	—	—	23	24	24	8	11	—	—	1	4	—
(35高富町)	—	—	—	—	—	—	—	—	—	—	—	—	—	—	—	—	—	—	—	—
(36伊自良村)	—	—	—	—	—	—	—	—	—	—	—	—	—	—	—	—	—	—	—	—
(37美山町)	—	—	—	—	—	—	—	—	—	—	—	—	—	—	—	—	—	—	—	—
瑞穂市	—	—	—	—	—	—	—	—	—	—	—	—	—	—	—	—	—	—	—	—
(30穂積町)	—	—	—	—	—	—	—	—	—	—	—	—	—	—	—	—	—	—	—	—
(31巣南町)	—	—	—	—	—	—	—	—	—	—	—	—	—	—	—	—	—	—	—	—
本巣市	144	133	17	97	8	—	—	11	—	—	11	36	36	4	28	2	—	—	2	—
(29本巣町)	—	—	—	—	—	—	—	—	—	—	—	—	—	—	—	—	—	—	—	—
(32真正町)	—	—	—	—	—	—	—	—	—	—	—	—	—	—	—	—	—	—	—	—
(33糸貫町)	—	—	—	—	—	—	—	—	—	—	—	—	—	—	—	—	—	—	—	—
(34根尾村)	—	—	—	—	—	—	—	—	—	—	—	—	—	—	—	—	—	—	—	—
羽島郡	—	—	—	—	—	—	—	—	—	—	—	—	—	—	—	—	—	—	—	—
5岐南町	—	—	—	—	—	—	—	—	—	—	—	—	—	—	—	—	—	—	—	—
6笠松町	—	—	—	—	—	—	—	—	—	—	—	—	—	—	—	—	—	—	—	—
本巣郡	—	—	—	—	—	—	—	—	—	—	—	—	—	—	—	—	—	—	—	—
28北方町	—	—	—	—	—	—	—	—	—	—	—	—	—	—	—	—	—	—	—	—
西濃	58	47	6	28	2	—	—	10	—	—	11	10	10	2	8	—	—	—	1	—
大垣市	58	47	6	28	2	—	—	10	—	—	11	10	10	2	8	—	—	—	1	—
(8大垣市)	—	—	—	—	—	—	—	—	—	—	—	—	—	—	—	—	—	—	—	—
(13上石津町)	—	—	—	—	—	—	—	—	—	—	—	—	—	—	—	—	—	—	—	—
(19墨俣町)	—	—	—	—	—	—	—	—	—	—	—	—	—	—	—	—	—	—	—	—
海津市	—	—	—	—	—	—	—	—	—	—	—	—	—	—	—	—	—	—	—	—
(9海津町)	—	—	—	—	—	—	—	—	—	—	—	—	—	—	—	—	—	—	—	—
(10平田町)	—	—	—	—	—	—	—	—	—	—	—	—	—	—	—	—	—	—	—	—
(11南濃町)	—	—	—	—	—	—	—	—	—	—	—	—	—	—	—	—	—	—	—	—
養老郡	—	—	—	—	—	—	—	—	—	—	—	—	—	—	—	—	—	—	—	—
12養老町	—	—	—	—	—	—	—	—	—	—	—	—	—	—	—	—	—	—	—	—
不破郡	—	—	—	—	—	—	—	—	—	—	—	—	—	—	—	—	—	—	—	—
14垂井町	—	—	—	—	—	—	—	—	—	—	—	—	—	—	—	—	—	—	—	—
15関ヶ原町	—	—	—	—	—	—	—	—	—	—	—	—	—	—	—	—	—	—	—	—
安八郡	—	—	—	—	—	—	—	—	—	—	—	—	—	—	—	—	—	—	—	—
16神戸町	—	—	—	—	—	—	—	—	—	—	—	—	—	—	—	—	—	—	—	—
17輪之内町	—	—	—	—	—	—	—	—	—	—	—	—	—	—	—	—	—	—	—	—
18安八町	—	—	—	—	—	—	—	—	—	—	—	—	—	—	—	—	—	—	—	—
揖斐	339	326	56	248	4	5	—	14	—	—	13	79	79	18	57	0	2	—	2	—
揖斐郡	339	326	56	248	4	5	—	14	—	—	13	79	79	18	57	0	2	—	2	—
揖斐川町	339	326	56	248	4	5	—	14	—	—	13	79	79	18	57	0	2	—	2	—
(20揖斐川町)	—	—	—	—	—	—	—	—	—	—	—	—	—	—	—	—	—	—	—	—
(21谷汲村)	—	—	—	—	—	—	—	—	—	—	—	—	—	—	—	—	—	—	—	—
(24春日村)	—	—	—	—	—	—	—	—	—	—	—	—	—	—	—	—	—	—	—	—
(25久瀬村)	—	—	—	—	—	—	—	—	—	—	—	—	—	—	—	—	—	—	—	—
(26藤橋村)	—	—	—	—	—	—	—	—	—	—	—	—	—	—	—	—	—	—	—	—
(27坂内村)	—	—	—	—	—	—	—	—	—	—	—	—	—	—	—	—	—	—	—	—
22大野町	—	—	—	—	—	—	—	—	—	—	—	—	—	—	—	—	—	—	—	—
23池田町	—	—	—	—	—	—	—	—	—	—	—	—	—	—	—	—	—	—	—	—
中濃	655	614	89	431	16	—	16	62	—	—	41	161	161	33	115	4	—	3	7	—
関市	422	393	59	279	13	—	2	40	—	—	29	102	102	20	74	3	—	0	4	—
(38関市)	—	—	—	—	—	—	—	—	—	—	—	—	—	—	—	—	—	—	—	—
(40洞戸村)	—	—	—	—	—	—	—	—	—	—	—	—	—	—	—	—	—	—	—	—
(41板取村)	—	—	—	—	—	—	—	—	—	—	—	—	—	—	—	—	—	—	—	—
(42武芸川町)	—	—	—	—	—	—	—	—	—	—	—	—	—	—	—	—	—	—	—	—
(43武儀町)	—	—	—	—	—	—	—	—	—	—	—	—	—	—	—	—	—	—	—	—
(44上之保村)	—	—	—	—	—	—	—	—	—	—	—	—	—	—	—	—	—	—	—	—
39美濃市	233	221	30	152	3	—	14	22	—	—	12	59	59	12	41	1	—	2	3	—

〔資料〕 中部森林管理局調べ

〔注〕 蓄積について「竹林」は調査していない。 また「無立木地」は蓄積なし。

「無立木地」は人工林・天然林伐採跡地、未立木地を、「その他」は林地以外の国有林野の林地(附帯地・貸地・雑地)をそれぞれ指す。



## (5) 林野庁所管国有林(官行造林地)林種別面積・蓄積(続き)

単位：面積(ha)・蓄積(千m<sup>3</sup>)

郡市町村	面積											蓄積										
	合計	スギ	ヒノキ	アサ・クロマツ	カラマツ	他針葉樹	広葉樹	竹林	無立木地	その他	合計	スギ	ヒノキ	アサ・クロマツ	カラマツ	他針葉樹	広葉樹	その他				
郡 上	1,373	1,295	440	659	3	82	10	101	—	—	78	196	196	76	96	1	12	2	10	—		
郡 上 市	1,373	1,295	440	659	3	82	10	101	—	—	78	196	196	76	96	1	12	2	10	—		
(45)八幡町	...	...	...	...	...	...	...	...	...	...	...	...	...	...	...	...	...	...	...	...		
(46)大和町	...	...	...	...	...	...	...	...	...	...	...	...	...	...	...	...	...	...	...	...		
(47)白鳥町	...	...	...	...	...	...	...	...	...	...	...	...	...	...	...	...	...	...	...	...		
(48)高鷲村	...	...	...	...	...	...	...	...	...	...	...	...	...	...	...	...	...	...	...	...		
(49)美並村	...	...	...	...	...	...	...	...	...	...	...	...	...	...	...	...	...	...	...	...		
(50)明宝村	...	...	...	...	...	...	...	...	...	...	...	...	...	...	...	...	...	...	...	...		
(51)和良村	...	...	...	...	...	...	...	...	...	...	...	...	...	...	...	...	...	...	...	...		
可 茂	232	220	10	117	93	—	—	—	—	—	12	33	33	2	17	14	—	—	—	—		
52 美濃加茂市	—	—	—	—	—	—	—	—	—	—	—	—	—	—	—	—	—	—	—	—		
可 児 市	—	—	—	—	—	—	—	—	—	—	—	—	—	—	—	—	—	—	—	—		
(53)可児市	...	...	...	...	...	...	...	...	...	...	...	...	...	...	...	...	...	...	...	...		
(62)兼山村	...	...	...	...	...	...	...	...	...	...	...	...	...	...	...	...	...	...	...	...		
加 茂 郡	158	152	9	96	47	—	—	—	—	—	6	25	25	2	15	8	—	—	—	—		
54 坂祝町	—	—	—	—	—	—	—	—	—	—	—	—	—	—	—	—	—	—	—	—		
55 富加町	—	—	—	—	—	—	—	—	—	—	—	—	—	—	—	—	—	—	—	—		
56 川辺町	—	—	—	—	—	—	—	—	—	—	—	—	—	—	—	—	—	—	—	—		
57 七宗町	12	11	3	8	—	—	—	—	—	—	1	2	2	1	2	—	—	—	—	—		
58 八百津町	147	142	6	89	47	—	—	—	—	—	5	22	22	1	13	8	—	—	—	—		
59 白川町	—	—	—	—	—	—	—	—	—	—	—	—	—	—	—	—	—	—	—	—		
60 東白川村	—	—	—	—	—	—	—	—	—	—	—	—	—	—	—	—	—	—	—	—		
可 児 郡	74	68	1	21	46	—	—	—	—	—	6	8	8	0	2	6	—	—	—	—		
61 御嵩町	74	68	1	21	46	—	—	—	—	—	6	8	8	0	2	6	—	—	—	—		
東 濃	409	396	12	216	161	—	—	6	—	—	13	80	80	3	42	33	—	—	2	—		
多 治 見 市	208	202	4	106	91	—	—	—	—	—	6	42	42	1	22	19	—	—	—	—		
(63)多治見市	...	...	...	...	...	...	...	...	...	...	...	...	...	...	...	...	...	...	...	...		
(66)笠原市	...	...	...	...	...	...	...	...	...	...	...	...	...	...	...	...	...	...	...	...		
64 瑞浪市	88	83	8	56	14	—	—	6	—	—	5	20	20	2	13	3	—	—	2	—		
65 土岐市	113	111	0	54	57	—	—	—	—	—	2	18	18	0	7	11	—	—	—	—		
恵 那	520	482	42	327	74	25	—	14	—	—	38	147	147	16	95	24	10	—	3	—		
中 津 川 市	356	325	31	226	42	25	—	1	—	—	31	109	109	12	71	17	10	—	0	—		
(67)中津川市	...	...	...	...	...	...	...	...	...	...	...	...	...	...	...	...	...	...	...	...		
(69)坂下町	...	...	...	...	...	...	...	...	...	...	...	...	...	...	...	...	...	...	...	...		
(70)川上村	...	...	...	...	...	...	...	...	...	...	...	...	...	...	...	...	...	...	...	...		
(71)加子母村	...	...	...	...	...	...	...	...	...	...	...	...	...	...	...	...	...	...	...	...		
(72)付知町	...	...	...	...	...	...	...	...	...	...	...	...	...	...	...	...	...	...	...	...		
(73)福岡町	...	...	...	...	...	...	...	...	...	...	...	...	...	...	...	...	...	...	...	...		
(74)蛭川村	...	...	...	...	...	...	...	...	...	...	...	...	...	...	...	...	...	...	...	...		
(長野県山口村)	...	...	...	...	...	...	...	...	...	...	...	...	...	...	...	...	...	...	...	...		
恵 那 市	163	156	11	100	32	—	—	13	—	—	7	38	38	4	24	8	—	—	3	—		
(68)恵那市	...	...	...	...	...	...	...	...	...	...	...	...	...	...	...	...	...	...	...	...		
(75)岩村町	...	...	...	...	...	...	...	...	...	...	...	...	...	...	...	...	...	...	...	...		
(76)山岡町	...	...	...	...	...	...	...	...	...	...	...	...	...	...	...	...	...	...	...	...		
(77)明智町	...	...	...	...	...	...	...	...	...	...	...	...	...	...	...	...	...	...	...	...		
(78)串原村	...	...	...	...	...	...	...	...	...	...	...	...	...	...	...	...	...	...	...	...		
(79)上矢作町	...	...	...	...	...	...	...	...	...	...	...	...	...	...	...	...	...	...	...	...		
下 呂	1,047	949	92	598	5	88	76	90	—	—	98	205	205	23	133	1	16	17	15	—		
下 呂 市	1,047	949	92	598	5	88	76	90	—	—	98	205	205	23	133	1	16	17	15	—		
(80)萩原町	...	...	...	...	...	...	...	...	...	...	...	...	...	...	...	...	...	...	...	...		
(81)小坂町	...	...	...	...	...	...	...	...	...	...	...	...	...	...	...	...	...	...	...	...		
(82)下呂町	...	...	...	...	...	...	...	...	...	...	...	...	...	...	...	...	...	...	...	...		
(83)金山町	...	...	...	...	...	...	...	...	...	...	...	...	...	...	...	...	...	...	...	...		
(84)馬瀬村	...	...	...	...	...	...	...	...	...	...	...	...	...	...	...	...	...	...	...	...		
飛 驒	1,665	1,601	656	316	—	602	8	19	—	—	64	341	341	150	61	—	126	1	3	—		
高 山 市	743	711	184	196	—	307	8	15	—	—	32	153	153	44	42	—	64	1	2	—		
(85)高山市	...	...	...	...	...	...	...	...	...	...	...	...	...	...	...	...	...	...	...	...		
(86)丹生川村	...	...	...	...	...	...	...	...	...	...	...	...	...	...	...	...	...	...	...	...		
(87)清見川村	...	...	...	...	...	...	...	...	...	...	...	...	...	...	...	...	...	...	...	...		
(88)荘川村	...	...	...	...	...	...	...	...	...	...	...	...	...	...	...	...	...	...	...	...		
(90)宮川村	...	...	...	...	...	...	...	...	...	...	...	...	...	...	...	...	...	...	...	...		
(91)久々野町	...	...	...	...	...	...	...	...	...	...	...	...	...	...	...	...	...	...	...	...		
(92)朝日村	...	...	...	...	...	...	...	...	...	...	...	...	...	...	...	...	...	...	...	...		
(93)高根村	...	...	...	...	...	...	...	...	...	...	...	...	...	...	...	...	...	...	...	...		
(95)国府町	...	...	...	...	...	...	...	...	...	...	...	...	...	...	...	...	...	...	...	...		
(99)上宝村	...	...	...	...	...	...	...	...	...	...	...	...	...	...	...	...	...	...	...	...		
飛 驒 市	922	890	472	119	—	294	—	4	—	—	32	188	188	106	19	—	62	—	1	—		
(94)古川町	...	...	...	...	...	...	...	...	...	...	...	...	...	...	...	...	...	...	...	...		
(96)河合村	...	...	...	...	...	...	...	...	...	...	...	...	...	...	...	...	...	...	...	...		
(97)宮川村	...	...	...	...	...	...	...	...	...	...	...	...	...	...	...	...	...	...	...	...		
(98)神岡町	...	...	...	...	...	...	...	...	...	...	...	...	...	...	...	...	...	...	...	...		
大 野 郡	—	—	—	—	—	—	—	—	—	—	—	—	—	—	—	—	—	—	—	—		
89 白川村	—	—	—	—	—	—	—	—	—	—	—	—	—	—	—	—	—	—	—	—		

〔注〕蓄積について「竹林」は調査していない。また「無立木地」は蓄積なし。「無立木地」は人工林・天然林伐採跡地、未立木地を、「その他」は林地以外の国有林野の林地(附帯地・貸地・雑地)をそれぞれ指す。

(6) 県営林地の現状

年度・郡市町村	総 数		県 有 林							
	総 数		総 数		県 有 林		県民の山		総 数	
	箇所数	面積	箇所数	面積	箇所数	面積	箇所数	面積	箇所数	面積
	箇所	ha	箇所	ha	箇所	ha	箇所	ha	箇所	ha
平成16年度	143	7,797	21	3,984	7	2,392	14	1,592	122	3,813
平成17年度	142	7,790	21	3,984	7	2,392	14	1,592	121	3,806
平成18年度	143	7,795	22	3,989	8	2,396	14	1,592	121	3,806
平成19年度	143	7,795	22	3,989	8	2,396	14	1,592	121	3,806
平成20年度	143	7,795	22	3,989	8	2,396	14	1,592	121	3,806
<b>岐 阜</b>	<b>13</b>	<b>358</b>	<b>2</b>	<b>147</b>	—	—	<b>2</b>	<b>147</b>	<b>11</b>	<b>211</b>
岐 阜 市	—	—	—	—	—	—	—	—	—	—
(1 岐 阜 市)	—	—	—	—	—	—	—	—	—	—
(5 岐 南 町)	—	—	—	—	—	—	—	—	—	—
2 羽 島 市	—	—	—	—	—	—	—	—	—	—
各 務 原 市	—	—	—	—	—	—	—	—	—	—
(3 各 務 原 市)	—	—	—	—	—	—	—	—	—	—
(4 川 島 町)	—	—	—	—	—	—	—	—	—	—
山 県 市	11	211	—	—	—	—	—	—	11	211
(35 高 富 町)	—	—	—	—	—	—	—	—	—	—
(36 伊 自 良 村)	3	38	—	—	—	—	—	—	3	38
(37 美 山 町)	8	173	—	—	—	—	—	—	8	173
瑞 穂 市	—	—	—	—	—	—	—	—	—	—
(30 徳 積 町)	—	—	—	—	—	—	—	—	—	—
(31 巢 南 町)	—	—	—	—	—	—	—	—	—	—
本 巢 市	2	147	2	147	—	—	2	147	—	—
(29 本 巢 町)	—	—	—	—	—	—	—	—	—	—
(32 真 正 町)	—	—	—	—	—	—	—	—	—	—
(33 糸 貫 町)	—	—	—	—	—	—	—	—	—	—
(34 根 尾 村)	2	147	2	147	—	—	2	147	—	—
羽 島 郡	—	—	—	—	—	—	—	—	—	—
6 笠 松 町	—	—	—	—	—	—	—	—	—	—
7 柳 津 町	—	—	—	—	—	—	—	—	—	—
本 巢 郡	—	—	—	—	—	—	—	—	—	—
28 北 方 町	—	—	—	—	—	—	—	—	—	—
<b>西 濃</b>	<b>16</b>	<b>282</b>	<b>2</b>	<b>25</b>	<b>2</b>	<b>25</b>	—	—	<b>14</b>	<b>257</b>
大 垣 市	10	139	—	—	—	—	—	—	10	139
(8 大 垣 市)	—	—	—	—	—	—	—	—	—	—
(13 上 石 津 町)	10	139	—	—	—	—	—	—	10	139
(19 墨 俣 町)	—	—	—	—	—	—	—	—	—	—
海 津 市	—	—	—	—	—	—	—	—	—	—
(9 海 津 町)	—	—	—	—	—	—	—	—	—	—
(10 平 田 町)	—	—	—	—	—	—	—	—	—	—
(11 南 濃 町)	—	—	—	—	—	—	—	—	—	—
養 老 郡	2	25	2	25	2	25	—	—	—	—
12 養 老 町	2	25	2	25	2	25	—	—	—	—
不 破 郡	4	118	—	—	—	—	—	—	4	118
14 垂 井 町	—	—	—	—	—	—	—	—	—	—
15 関ヶ原町	4	118	—	—	—	—	—	—	4	118
安 八 郡	—	—	—	—	—	—	—	—	—	—
16 神 戸 町	—	—	—	—	—	—	—	—	—	—
17 輪 之 内 町	—	—	—	—	—	—	—	—	—	—
18 安 八 町	—	—	—	—	—	—	—	—	—	—
<b>揖 斐</b>	<b>25</b>	<b>2,921</b>	<b>7</b>	<b>2,459</b>	<b>3</b>	<b>1,949</b>	<b>4</b>	<b>510</b>	<b>18</b>	<b>462</b>
揖 斐 郡	25	2,921	7	2,459	3	1,949	4	510	18	462
揖 斐 川 町	23	2,886	7	2,459	3	1,949	4	510	16	427
(20 揖 斐 川 町)	2	10	—	—	—	—	—	—	2	10
(21 谷 波 村)	4	125	1	80	—	—	1	80	3	45
(24 春 日 村)	5	207	1	33	—	—	1	33	4	174
(25 久 瀬 村)	4	161	1	60	—	—	1	60	3	101
(26 藤 橋 村)	5	1,972	3	1,949	3	1,949	—	—	2	24
(27 坂 内 村)	3	411	1	337	—	—	1	337	2	75
22 大 野 町	—	—	—	—	—	—	—	—	—	—
23 池 田 町	2	35	—	—	—	—	—	—	2	35
<b>中 濃</b>	<b>5</b>	<b>117</b>	—	—	—	—	—	—	<b>5</b>	<b>117</b>
関 市	5	117	—	—	—	—	—	—	5	117
(38 関 市)	—	—	—	—	—	—	—	—	—	—
(40 洞 戸 村)	—	—	—	—	—	—	—	—	—	—
(41 板 取 村)	4	105	—	—	—	—	—	—	4	105
(42 武 芸 川 町)	—	—	—	—	—	—	—	—	—	—
(43 武 儀 町)	—	—	—	—	—	—	—	—	—	—
(44 上 之 保 村)	1	12	—	—	—	—	—	—	1	12
39 美 濃 市	—	—	—	—	—	—	—	—	—	—

[資料] 県治山課公有林担当調べ



(6) 県営林地の現状(続き)

年度・郡市町村	総 数		県 有 林				県民の山		総 数	
	箇所数	面積	総 数		有 林		県民の山		総 数	
			箇所数	面積	箇所数	面積	箇所数	面積	箇所数	面積
郡 上	8	348	1	142	—	—	1	142	7	206
郡 上 市	8	348	1	142	—	—	1	142	7	206
(45 八幡町)	2	35	—	—	—	—	—	—	2	35
(46 大和町)	1	12	—	—	—	—	—	—	1	12
(47 白鳥町)	3	109	—	—	—	—	—	—	3	109
(48 高鷲村)	—	—	—	—	—	—	—	—	—	—
(49 美並村)	—	—	—	—	—	—	—	—	—	—
(50 明宝村)	2	193	1	142	—	—	1	142	1	51
(51 和良村)	—	—	—	—	—	—	—	—	—	—
可 茂	2	54	1	23	—	—	1	23	1	30
52 美濃加茂市	—	—	—	—	—	—	—	—	—	—
可 児 市	—	—	—	—	—	—	—	—	—	—
53 可 児 市	—	—	—	—	—	—	—	—	—	—
62 兼山町	—	—	—	—	—	—	—	—	—	—
加 茂 郡	2	54	1	23	—	—	1	23	1	30
54 坂祝町	—	—	—	—	—	—	—	—	—	—
55 富加町	—	—	—	—	—	—	—	—	—	—
56 川辺町	—	—	—	—	—	—	—	—	—	—
57 七宗町	—	—	—	—	—	—	—	—	—	—
58 八百津町	—	—	—	—	—	—	—	—	—	—
59 白川町	2	54	1	23	—	—	1	23	1	30
60 東白川村	—	—	—	—	—	—	—	—	—	—
可 児 郡	—	—	—	—	—	—	—	—	—	—
61 御嵩町	—	—	—	—	—	—	—	—	—	—
東 濃	1	10	—	—	—	—	—	—	1	10
多 治 見 市	—	—	—	—	—	—	—	—	—	—
63 多 治 見 市	—	—	—	—	—	—	—	—	—	—
66 笠原町	—	—	—	—	—	—	—	—	—	—
64 瑞浪市	—	—	—	—	—	—	—	—	—	—
65 土岐市	1	10	—	—	—	—	—	—	1	10
恵 那	9	511	1	5	1	5	—	—	8	506
中 津 川 市	7	493	—	—	—	—	—	—	7	493
(67 中津川市)	2	86	—	—	—	—	—	—	2	86
(69 坂下町)	—	—	—	—	—	—	—	—	—	—
(70 川上村)	1	10	—	—	—	—	—	—	1	10
(71 加子母村)	2	270	—	—	—	—	—	—	2	270
(72 付知町)	1	85	—	—	—	—	—	—	1	85
(73 福岡町)	1	42	—	—	—	—	—	—	1	42
(74 蛭川村)	—	—	—	—	—	—	—	—	—	—
(長野県山口村)	—	—	—	—	—	—	—	—	—	—
恵 那 市	2	18	1	5	1	5	—	—	1	13
(68 恵那市)	2	18	1	5	1	5	—	—	1	13
(75 岩村町)	—	—	—	—	—	—	—	—	—	—
(76 山岡町)	—	—	—	—	—	—	—	—	—	—
(77 明智町)	—	—	—	—	—	—	—	—	—	—
(78 串原村)	—	—	—	—	—	—	—	—	—	—
(79 上矢作町)	—	—	—	—	—	—	—	—	—	—
下 呂	27	1,160	5	359	1	2	4	357	22	801
下 呂 市	27	1,160	5	359	1	2	4	357	22	801
(80 萩原町)	7	411	—	—	—	—	—	—	7	411
(81 小坂町)	3	172	2	134	—	—	2	134	1	38
(82 下呂町)	9	239	—	—	—	—	—	—	9	239
(83 金山町)	4	268	3	225	1	2	2	223	1	43
(84 馬瀬村)	4	71	—	—	—	—	—	—	4	71
飛 騨	37	2,035	3	830	1	416	2	414	34	1,205
高 山 市	22	1,763	3	830	1	416	2	414	19	933
(85 高山市)	1	32	—	—	—	—	—	—	1	32
(86 丹生川村)	3	95	—	—	—	—	—	—	3	95
(87 清見村)	2	90	—	—	—	—	—	—	2	90
(88 荘川村)	1	55	—	—	—	—	—	—	1	55
(90 宮村)	—	—	—	—	—	—	—	—	—	—
(91 久々野町)	7	605	1	347	—	—	1	347	6	257
(92 朝日村)	4	375	1	66	—	—	1	66	3	309
(93 高根村)	3	496	1	416	—	416	—	—	2	80
(95 国府町)	1	15	—	—	—	—	—	—	1	15
(99 上宝村)	—	—	—	—	—	—	—	—	—	—
飛 騨 市	14	262	—	—	—	—	—	—	14	262
(94 古川町)	—	—	—	—	—	—	—	—	—	—
(96 河合村)	1	30	—	—	—	—	—	—	1	30
(97 宮川村)	7	145	—	—	—	—	—	—	7	145
(98 神岡町)	6	87	—	—	—	—	—	—	6	87
大 野 郡	1	10	—	—	—	—	—	—	1	10
89 白川村	1	10	—	—	—	—	—	—	1	10

[資料] 県治山課公有林担当調べ

単位：面積 (ha) 箇所 (箇所)

地上権設定		御大典記念		2600年記念		公有林緑化		部分林		青少年の森		市町村
箇所数	面積	箇所数	面積	箇所数	面積	箇所数	面積	箇所数	面積	箇所数	面積	
—	—	3	80	2	63	2	63	—	—	—	—	郡上
—	—	3	80	2	63	2	63	—	—	—	—	45
—	—	1	18	1	17	—	—	—	—	—	—	46
—	—	—	—	—	—	1	12	—	—	—	—	47
—	—	2	62	1	46	—	—	—	—	—	—	48
—	—	—	—	—	—	—	—	—	—	—	—	49
—	—	—	—	—	—	—	—	—	—	—	—	50
—	—	—	—	—	—	1	51	—	—	—	—	51
—	—	—	—	—	—	—	—	—	—	—	—	可茂
—	—	1	30	—	—	—	—	—	—	—	—	52
—	—	—	—	—	—	—	—	—	—	—	—	53
—	—	—	—	—	—	—	—	—	—	—	—	62
—	—	1	30	—	—	—	—	—	—	—	—	54
—	—	—	—	—	—	—	—	—	—	—	—	55
—	—	—	—	—	—	—	—	—	—	—	—	56
—	—	—	—	—	—	—	—	—	—	—	—	57
—	—	—	—	—	—	—	—	—	—	—	—	58
—	—	1	30	—	—	—	—	—	—	—	—	59
—	—	—	—	—	—	—	—	—	—	—	—	60
—	—	—	—	—	—	—	—	—	—	—	—	61
—	—	—	—	—	—	—	—	—	—	—	—	東濃
—	—	—	—	—	—	1	10	—	—	—	—	63
—	—	—	—	—	—	—	—	—	—	—	—	66
—	—	—	—	—	—	—	—	—	—	—	—	64
—	—	—	—	—	—	1	10	—	—	—	—	65
1	175	—	—	2	55	5	277	—	—	—	—	恵那
1	175	—	—	1	42	5	277	—	—	—	—	67
—	—	—	—	—	—	2	86	—	—	—	—	69
—	—	—	—	—	—	—	—	—	—	—	—	70
—	—	—	—	—	—	1	10	—	—	—	—	71
1	175	—	—	—	—	1	96	—	—	—	—	72
—	—	—	—	—	—	1	85	—	—	—	—	73
—	—	—	—	1	42	—	—	—	—	—	—	74
—	—	—	—	—	—	—	—	—	—	—	—	68
—	—	—	—	1	13	—	—	—	—	—	—	75
—	—	—	—	1	13	—	—	—	—	—	—	76
—	—	—	—	—	—	—	—	—	—	—	—	77
—	—	—	—	—	—	—	—	—	—	—	—	78
—	—	—	—	—	—	—	—	—	—	—	—	79
3	307	5	141	1	40	13	313	—	—	—	—	下呂
3	307	5	141	1	40	13	313	—	—	—	—	80
3	307	—	—	1	40	3	64	—	—	—	—	81
—	—	1	38	—	—	—	—	—	—	—	—	82
—	—	4	103	—	—	5	135	—	—	—	—	83
—	—	—	—	—	—	1	43	—	—	—	—	84
—	—	—	—	—	—	4	71	—	—	—	—	飛騨
—	—	1	24	5	244	27	809	1	129	—	—	85
—	—	1	24	4	214	13	567	1	129	—	—	86
—	—	—	—	—	—	1	32	—	—	—	—	87
—	—	—	—	—	—	3	95	—	—	—	—	88
—	—	—	—	—	—	2	90	—	—	—	—	90
—	—	—	—	—	—	1	55	—	—	—	—	91
—	—	—	—	—	—	—	—	—	—	—	—	92
—	—	1	24	4	214	1	20	—	—	—	—	93
—	—	—	—	—	—	2	180	1	129	—	—	94
—	—	—	—	—	—	2	80	—	—	—	—	95
—	—	—	—	—	—	1	15	—	—	—	—	96
—	—	—	—	—	—	—	—	—	—	—	—	97
—	—	—	—	1	30	13	232	—	—	—	—	98
—	—	—	—	—	—	—	—	—	—	—	—	99
—	—	—	—	1	30	—	—	—	—	—	—	94
—	—	—	—	1	30	—	—	—	—	—	—	96
—	—	—	—	—	—	7	145	—	—	—	—	97
—	—	—	—	—	—	6	87	—	—	—	—	98
—	—	—	—	—	—	1	10	—	—	—	—	89
—	—	—	—	—	—	1	10	—	—	—	—	89

(7) 民有林森林資源構成表

年齢級	種類	総計	小計	人工林					その他 針葉樹
				スギ	ヒノキ	アカマツ クロマツ	カラマツ		
1 年齢級	面積	134	79	11	52	0	—	0	
	蓄積	0	—	—	—	—	—	—	
	成長量	—	—	—	—	—	—	—	
2 年齢級	面積	2,724	2,138	206	1,751	1	0	2	
	蓄積	1	1	—	1	—	—	—	
	成長量	0	0	—	0	—	—	—	
3 年齢級	面積	4,991	4,743	691	3,901	3	6	5	
	蓄積	305	292	68	218	0	0	0	
	成長量	31	30	6	24	0	0	0	
4 年齢級	面積	10,160	9,527	2,017	7,405	8	7	21	
	蓄積	1,161	1,120	320	793	1	1	1	
	成長量	79	77	20	57	0	0	0	
5 年齢級	面積	17,801	16,185	3,241	12,760	9	6	6	
	蓄積	2,780	2,653	685	1,954	1	1	0	
	成長量	136	132	32	100	0	0	0	
6 年齢級	面積	28,543	26,139	5,993	19,908	43	49	14	
	蓄積	5,401	5,180	1,563	3,595	4	7	1	
	成長量	202	196	56	139	0	0	0	
7 年齢級	面積	39,406	34,517	9,391	24,532	118	301	46	
	蓄積	7,713	7,212	2,552	4,599	13	35	2	
	成長量	223	212	73	138	0	1	0	
8 年齢級	面積	50,270	39,100	12,805	24,902	548	718	54	
	蓄積	10,199	8,945	3,736	5,029	73	97	3	
	成長量	230	206	84	119	1	1	0	
9 年齢級	面積	67,351	42,830	17,942	21,611	1,894	1,283	41	
	蓄積	14,172	11,238	5,811	4,950	275	193	2	
	成長量	253	207	106	95	4	1	0	
10 年齢級	面積	78,897	42,589	18,600	18,598	2,794	2,465	75	
	蓄積	17,450	12,910	6,927	5,119	448	405	4	
	成長量	248	192	104	81	5	2	0	
11 年齢級	面積	76,533	30,763	14,529	11,811	2,105	2,206	56	
	蓄積	16,352	10,295	5,997	3,596	305	386	4	
	成長量	182	126	75	47	2	1	0	
12 年齢級	面積	61,083	13,965	6,484	4,927	1,763	744	4	
	蓄積	11,274	4,814	2,888	1,559	222	139	1	
	成長量	93	49	30	17	1	0	0	
13 年齢級	面積	46,380	7,312	3,291	3,089	772	131	6	
	蓄積	8,336	2,712	1,564	1,038	81	25	1	
	成長量	56	23	13	9	0	0	0	
14 年齢級	面積	39,548	6,353	2,760	3,047	435	65	3	
	蓄積	7,581	2,531	1,382	1,083	49	12	1	
	成長量	44	18	10	8	0	0	0	
15 年齢級	面積	32,609	6,360	2,308	3,557	414	51	8	
	蓄積	6,684	2,541	1,189	1,289	49	10	1	
	成長量	35	15	7	9	0	0	0	
16 年齢級	面積	25,684	5,723	1,871	3,414	372	40	12	
	蓄積	5,606	2,340	1,002	1,280	45	9	2	
	成長量	25	12	5	7	0	0	0	
17 年齢級	面積	22,743	5,895	1,822	3,653	358	42	16	
	蓄積	5,278	2,438	981	1,404	40	10	3	
	成長量	20	11	4	7	0	0	0	
18 年齢級	面積	15,747	4,235	1,326	2,588	295	6	15	
	蓄積	3,732	1,785	721	1,028	31	1	3	
	成長量	12	7	2	5	0	—	0	
19 年齢級	面積	13,674	3,825	1,184	2,295	313	3	23	
	蓄積	3,302	1,592	641	914	31	0	5	
	成長量	9	5	2	3	0	—	0	
20 年齢級	面積	10,336	2,328	785	1,289	249	2	2	
	蓄積	2,369	991	437	533	21	0	0	
	成長量	6	3	1	2	0	—	—	
21 年齢級以上	面積	19,129	3,217	1,416	1,643	151	3	2	
	蓄積	4,153	1,444	773	656	15	1	0	
	成長量	6	3	1	2	—	—	—	
合計	面積	(A) 663,745	307,824	108,672	176,734	12,645	8,127	411	
	蓄積	133,848	83,032	39,239	40,637	1,702	1,332	33	
	成長量	1,888	1,525	632	869	14	8	1	

未立木地 面積	天然林 伐跡地	743	人工林 伐跡地	107	岩石地・ 崩壊地等 更新困難地	4,154	その他 未立木地
------------	------------	-----	------------	-----	-----------------------	-------	-------------

〔資料〕 県林政課調べ

単位：面積(ha)、蓄積・成長量(千m³)

その他 広葉樹	小 計	天 然 林						種 類	齢 級
		ス ギ	ヒ ノ キ	アカマツ クロマツ	カラマツ	その他 針葉樹	その他 広葉樹		
15 — —	55 0 —	— — —	— — —	0 — —	— — —	— — —	55 0 —	面積 蓄積 成長量	1 齢級
178 — —	586 0 0	— — —	7 — —	0 — —	— — —	— — —	579 0 0	面積 蓄積 成長量	2 齢級
136 6 0	248 13 1	— — —	1 0 0	0 0 0	— — —	0 0 —	246 13 1	面積 蓄積 成長量	3 齢級
68 5 0	633 42 1	0 0 0	1 0 0	1 0 0	— — —	0 0 —	630 41 1	面積 蓄積 成長量	4 齢級
163 12 0	1,615 127 4	0 0 0	3 0 0	10 1 0	— — —	2 0 0	1,601 125 4	面積 蓄積 成長量	5 齢級
132 10 0	2,405 220 5	0 0 0	4 1 0	19 3 0	— 0 0	17 1 0	2,364 215 5	面積 蓄積 成長量	6 齢級
130 11 0	4,889 501 10	2 1 0	15 3 0	61 12 0	1 0 0	16 1 0	4,794 484 10	面積 蓄積 成長量	7 齢級
73 7 0	11,170 1,254 23	2 1 0	47 9 0	278 40 1	0 0 0	53 3 0	10,790 1,201 22	面積 蓄積 成長量	8 齢級
59 6 0	24,521 2,934 46	6 2 0	74 17 0	1,504 209 3	3 0 0	227 15 0	22,708 2,690 43	面積 蓄積 成長量	9 齢級
57 6 0	36,308 4,539 56	12 4 0	68 18 0	3,689 558 5	9 2 0	339 27 1	32,192 3,930 49	面積 蓄積 成長量	10 齢級
57 6 0	45,770 6,057 57	7 3 0	83 26 0	5,160 871 6	9 1 0	409 41 1	40,103 5,115 50	面積 蓄積 成長量	11 齢級
43 5 0	47,118 6,460 44	4 2 0	110 34 0	5,719 1,013 4	2 0 —	511 62 1	40,772 5,349 39	面積 蓄積 成長量	12 齢級
24 3 0	39,068 5,623 33	6 3 0	139 48 0	5,356 984 2	6 1 0	789 103 2	32,773 4,485 29	面積 蓄積 成長量	13 齢級
43 5 0	33,195 5,051 27	5 3 0	186 79 1	4,503 845 1	5 1 0	920 128 1	27,576 3,996 24	面積 蓄積 成長量	14 齢級
22 3 0	26,249 4,143 19	9 5 0	286 101 1	4,135 763 0	24 4 0	1,127 172 1	20,668 3,099 17	面積 蓄積 成長量	15 齢級
14 2 0	19,961 3,266 13	8 4 0	235 90 1	3,350 610 0	2 0 —	1,144 185 1	15,223 2,376 11	面積 蓄積 成長量	16 齢級
5 0 —	16,848 2,840 9	7 3 0	340 126 1	3,936 698 0	2 0 —	997 162 1	11,566 1,850 8	面積 蓄積 成長量	17 齢級
4 0 —	11,512 1,947 5	5 3 0	229 88 0	3,220 545 0	0 0 —	835 132 0	7,223 1,180 4	面積 蓄積 成長量	18 齢級
7 1 0	9,850 1,709 4	2 1 0	366 146 1	2,829 477 0	1 0 —	630 103 0	6,022 982 3	面積 蓄積 成長量	19 齢級
1 0 —	8,008 1,378 3	4 2 0	205 82 0	1,909 293 0	— — —	490 81 0	5,400 920 2	面積 蓄積 成長量	20 齢級
2 0 —	15,912 2,708 3	6 4 0	513 223 0	2,267 360 —	0 0 —	1,168 175 —	11,957 1,947 2	面積 蓄積 成長量	21 齢級以上
1,234 89 2	355,921 50,815 363	87 40 0	2,910 1,092 6	47,946 8,283 23	63 11 0	9,673 1,391 10	295,241 39,999 323	面積 蓄積 成長量	合 計

12,827	竹 林	1,146	小 計	(B) 18,977
--------	-----	-------	-----	---------------

民有林	(A)+(B)
面積総計	682,722

(8) 民有林人工林齡級別面積

年度・郡市町村	1 齡級	2	3	4	5	6	7	8	9	10	11
平成16年度	1,342	4,137	8,324	14,563	23,868	33,563	37,240	42,793	43,292	34,634	17,656
平成17年度	799	3,618	7,322	13,265	21,402	33,236	35,629	42,082	43,433	37,732	21,556
平成18年度	300	3,297	6,337	12,067	19,807	30,324	36,002	40,514	44,309	39,250	24,636
平成19年度	180	2,832	5,142	10,929	18,150	27,902	35,874	39,704	43,353	40,844	27,690
平成20年度	79	2,138	4,743	9,527	16,185	26,139	34,517	39,100	42,830	42,589	30,763
<b>岐阜</b>	<b>7</b>	<b>337</b>	<b>683</b>	<b>1,265</b>	<b>1,528</b>	<b>1,760</b>	<b>2,192</b>	<b>2,356</b>	<b>2,638</b>	<b>2,127</b>	<b>1,918</b>
岐阜市	0	30	83	133	267	95	61	33	53	44	23
(1 岐阜市)	0	30	83	133	267	95	61	33	53	44	23
(7 柳津町)	—	—	—	—	—	—	—	—	—	—	—
2 羽島市	—	—	—	—	—	—	—	—	—	—	—
各務原市	—	2	2	1	6	22	7	5	4	21	19
(3 各務原市)	—	2	2	1	6	22	7	1	4	20	19
(4 川島町)	—	—	—	—	—	—	—	5	0	0	—
山県市	0	63	138	182	315	559	763	901	1,127	974	990
(35 高富町)	—	—	5	4	34	31	46	26	18	17	10
(36 伊自良村)	0	14	9	21	38	108	102	119	27	23	41
(37 美山町)	0	49	123	158	243	421	615	756	1,081	935	939
瑞穂市	—	—	—	—	—	—	—	—	—	—	—
(30 徳積町)	—	—	—	—	—	—	—	—	—	—	—
(31 巣南町)	—	—	—	—	—	—	—	—	—	—	—
本巣市	7	242	461	949	940	1,084	1,361	1,417	1,453	1,088	886
(29 本巣町)	5	33	74	248	311	410	428	95	173	176	170
(32 本真正町)	—	—	—	—	—	—	—	—	—	—	—
(33 糸貫町)	—	—	—	—	—	—	0	—	—	—	—
(34 根尾村)	2	208	387	701	629	674	933	1,322	1,280	912	716
羽島郡	—	—	—	—	—	—	—	—	—	—	—
5 岐阜南町	—	—	—	—	—	—	—	—	—	—	—
6 笠松町	—	—	—	—	—	—	—	—	—	—	—
本巣郡	—	—	—	—	—	—	—	—	—	—	—
28 北方町	—	—	—	—	—	—	—	—	—	—	—
<b>西濃</b>	<b>12</b>	<b>138</b>	<b>246</b>	<b>458</b>	<b>728</b>	<b>1,418</b>	<b>628</b>	<b>600</b>	<b>818</b>	<b>1,014</b>	<b>797</b>
大垣市	10	116	129	228	466	921	288	202	398	486	275
(8 大垣市)	—	—	0	7	5	15	8	16	23	13	5
(13 上石津町)	10	116	128	221	461	906	280	186	375	473	270
(19 墨俣町)	—	—	—	—	—	—	—	—	—	—	—
海津市	—	0	3	46	83	121	82	121	108	77	139
(9 海津町)	—	—	—	—	—	—	—	—	—	—	—
(10 平田町)	—	—	—	—	—	—	—	—	—	—	—
(11 南濃町)	—	0	3	46	83	121	82	121	108	77	139
養老郡	0	10	78	89	13	24	16	27	41	50	72
12 養老町	0	10	78	89	13	24	16	27	41	50	72
不破郡	1	11	36	96	165	352	242	249	271	401	312
14 垂井町	—	4	22	52	90	239	145	189	158	231	111
15 関ヶ原町	1	7	14	44	75	113	97	60	112	170	200
安八郡	—	—	—	—	—	—	—	—	—	—	—
16 神戸町	—	—	—	—	—	—	—	—	—	—	—
17 輪之内町	—	—	—	—	—	—	—	—	—	—	—
18 安八町	—	—	—	—	—	—	—	—	—	—	—
<b>揖斐</b>	<b>3</b>	<b>117</b>	<b>465</b>	<b>1,046</b>	<b>1,709</b>	<b>2,705</b>	<b>3,514</b>	<b>3,591</b>	<b>2,479</b>	<b>1,966</b>	<b>1,533</b>
揖斐郡	3	117	465	1,046	1,709	2,705	3,514	3,591	2,479	1,966	1,533
揖斐川町	3	109	448	994	1,628	2,545	3,359	3,519	2,424	1,872	1,469
(20 揖斐川町)	—	10	37	29	61	180	156	254	49	115	61
(21 谷汲村)	1	76	84	179	307	353	360	459	447	423	247
(24 春日村)	—	6	86	163	384	440	563	659	910	447	471
(25 久瀬村)	1	12	121	281	324	431	614	452	248	348	298
(26 藤橋村)	1	2	33	232	341	729	966	1,020	472	202	161
(27 坂内村)	—	3	87	110	211	413	700	674	297	336	231
22 大野町	—	0	3	1	2	15	3	2	8	13	5
23 池田町	—	7	14	50	79	145	151	70	48	80	59
<b>中濃</b>	<b>6</b>	<b>128</b>	<b>332</b>	<b>503</b>	<b>822</b>	<b>1,266</b>	<b>2,038</b>	<b>2,508</b>	<b>3,361</b>	<b>2,814</b>	<b>1,952</b>
関市	4	107	294	376	562	971	1,587	2,012	2,388	2,165	1,542
(38 関市)	—	—	10	26	37	74	45	26	18	54	73
(40 洞戸村)	0	20	21	51	78	85	269	352	269	226	270
(41 板取村)	3	43	148	197	188	502	632	773	1,050	812	564
(42 武芸川町)	—	19	38	13	88	39	42	160	99	78	46
(43 武儀町)	1	15	35	45	113	172	408	383	436	539	345
(44 上之保村)	—	9	42	45	57	98	192	318	515	455	244
39 美濃市	2	22	38	127	261	295	452	496	973	649	410

〔資料〕 県林政課調べ

〔注〕 H16は、H17. 3. 31現在の森林簿面積に旧長野県山口村を加算  
H17は、H18. 3. 31現在の森林簿面積に国立大学法人 岐阜大学の演習林を加算



単位：面積(ha)

1 2	1 3	1 4	1 5	1 6	1 7	1 8	1 9	2 0	2 1 以上	総 計	市 町 村
7,829	6,639	6,384	5,878	6,039	4,487	3,910	2,751	1,713	1,778	308,821	平16
8,571	6,690	6,417	5,823	6,122	4,534	4,042	2,749	1,937	1,857	308,816	平17
9,713	6,813	6,456	6,150	5,902	4,928	4,186	3,236	2,059	2,348	308,633	平18
11,439	6,971	6,244	6,382	5,718	5,537	4,015	3,740	1,976	2,862	307,482	平19
<b>13,965</b>	<b>7,312</b>	<b>6,353</b>	<b>6,360</b>	<b>5,723</b>	<b>5,895</b>	<b>4,235</b>	<b>3,825</b>	<b>2,328</b>	<b>3,217</b>	<b>307,824</b>	平20
<b>1,131</b>	<b>693</b>	<b>736</b>	<b>769</b>	<b>667</b>	<b>698</b>	<b>442</b>	<b>445</b>	<b>276</b>	<b>312</b>	<b>22,979</b>	岐阜
21	10	6	9	9	12	10	10	16	24	949	
21	10	6	9	9	12	10	10	16	24	949	1
—	—	—	—	—	—	—	—	—	—	—	7
—	—	—	—	—	—	—	—	—	—	—	2
7	5	2	1	3	2	5	18	10	21	162	
6	5	2	1	3	2	5	3	3	21	134	3
1	—	—	—	—	—	—	16	7	—	29	4
674	443	480	614	450	576	297	367	178	233	10,324	
10	3	4	3	5	14	12	24	22	53	339	35
15	4	9	5	9	5	7	6	13	16	592	36
649	436	467	605	436	557	278	337	142	164	9,392	37
—	—	—	—	—	—	—	—	—	—	—	
—	—	—	—	—	—	—	—	—	—	—	30
—	—	—	—	—	—	—	—	—	—	—	31
429	235	249	146	204	109	130	49	71	34	11,544	
86	34	28	17	16	12	14	8	8	6	2,354	29
—	—	—	—	—	—	—	—	—	—	—	32
—	—	—	0	—	—	0	—	0	0	—	1
342	202	221	128	188	97	116	41	63	28	9,190	34
—	—	—	—	—	—	—	—	—	—	—	
—	—	—	—	—	—	—	—	—	—	—	5
—	—	—	—	—	—	—	—	—	—	—	6
—	—	—	—	—	—	—	—	—	—	—	
—	—	—	—	—	—	—	—	—	—	—	28
<b>322</b>	<b>323</b>	<b>259</b>	<b>315</b>	<b>317</b>	<b>334</b>	<b>245</b>	<b>295</b>	<b>119</b>	<b>671</b>	<b>10,057</b>	西濃
146	85	81	64	118	66	101	55	43	44	4,322	
2	2	1	5	2	3	1	1	1	2	111	8
145	83	80	59	116	63	100	54	42	42	4,211	13
—	—	—	—	—	—	—	—	—	—	—	19
21	38	27	21	20	28	11	7	6	1	960	
—	—	—	—	—	—	—	—	—	—	—	9
—	—	—	—	—	—	—	—	—	—	—	10
21	38	27	21	20	28	11	7	6	1	960	11
39	36	44	45	40	14	35	7	8	7	695	
39	36	44	45	40	14	35	7	8	7	695	12
116	164	107	185	139	226	99	226	63	619	4,080	
60	61	34	48	27	59	30	69	14	55	1,697	14
56	104	73	138	111	168	69	157	49	564	2,383	15
—	—	—	—	—	—	—	—	—	—	—	
—	—	—	—	—	—	—	—	—	—	—	16
—	—	—	—	—	—	—	—	—	—	—	17
—	—	—	—	—	—	—	—	—	—	—	18
<b>557</b>	<b>287</b>	<b>258</b>	<b>233</b>	<b>276</b>	<b>215</b>	<b>154</b>	<b>184</b>	<b>86</b>	<b>106</b>	<b>21,483</b>	揖斐
557	287	258	233	276	215	154	184	86	106	21,483	
519	271	241	215	263	201	147	178	84	102	20,590	
12	10	20	11	7	16	10	37	31	5	1,110	20
133	75	81	73	86	79	44	70	21	55	3,654	21
128	65	39	47	30	51	13	35	8	16	4,563	24
145	77	50	41	38	16	13	7	9	20	3,544	25
47	21	16	18	26	26	20	11	7	6	4,357	26
53	24	36	25	76	12	46	17	8	1	3,363	27
1	4	1	5	2	6	1	4	2	4	84	22
36	11	16	14	10	9	6	2	0	—	808	23
<b>1,245</b>	<b>648</b>	<b>498</b>	<b>442</b>	<b>372</b>	<b>469</b>	<b>296</b>	<b>276</b>	<b>169</b>	<b>321</b>	<b>20,467</b>	中濃
1,015	549	441	401	339	396	237	244	149	286	16,063	
50	9	7	10	4	10	6	7	3	11	480	38
288	78	64	64	80	84	46	66	29	74	2,514	40
263	170	117	116	87	127	88	91	59	104	6,133	41
42	9	8	10	10	16	8	9	9	41	785	42
185	135	109	75	53	51	34	38	15	29	3,214	43
188	147	137	127	106	108	56	33	33	27	2,937	44
230	99	58	41	34	73	59	32	21	34	4,404	39

(8) 民有林人工林年齢級別面積 (続き)

郡市町村	1 年齢級	2	3	4	5	6	7	8	9	10	11
郡 上	7	341	628	1,467	3,240	4,610	6,120	7,539	7,032	6,847	4,500
郡 上 市	7	341	628	1,467	3,240	4,610	6,120	7,539	7,032	6,847	4,500
(45 八幡町)	3	121	127	255	680	1,123	1,910	2,055	1,923	2,187	1,388
(46 大和町)	0	13	117	285	576	943	1,214	1,455	1,312	971	526
(47 白鳥町)	—	47	143	165	321	541	577	941	711	887	821
(48 高鷺村)	—	6	25	32	135	263	184	491	502	498	442
(49 美並村)	—	1	28	144	455	343	354	364	540	352	336
(50 明宝村)	—	42	76	321	451	477	977	1,431	1,448	1,305	687
(51 和良村)	3	113	112	265	623	921	904	804	596	648	300
可 茂	5	120	373	720	1,250	2,378	3,434	3,581	4,224	5,264	3,039
52 美濃加茂市	1	—	6	26	63	52	96	123	78	105	60
可 児 市	—	2	11	56	31	63	53	21	154	244	148
(53 可児市)	—	2	11	55	27	49	52	17	151	233	133
(62 兼山町)	—	—	—	1	4	13	1	4	3	12	15
加 茂 郡	4	116	353	599	1,120	2,184	3,213	3,373	3,792	4,424	2,524
54 坂祝町	—	—	—	1	0	7	2	1	1	18	14
55 富加町	—	—	0	4	8	16	12	8	10	15	6
56 川辺町	—	2	16	24	64	99	136	51	74	218	139
57 七宗町	0	4	33	66	158	312	344	376	340	499	354
58 八百津町	—	4	46	97	198	348	577	743	1,068	1,363	581
59 白川町	2	46	148	256	431	977	1,489	1,517	1,412	1,478	1,057
60 東白川村	1	59	112	152	260	425	654	677	888	833	373
可 児 郡	—	2	2	39	37	79	73	64	199	491	308
61 御嵩町	—	2	2	39	37	79	73	64	199	491	308
東 濃	3	57	207	306	540	957	637	340	776	846	1,208
多 治 市	3	0	3	26	72	77	94	36	89	120	240
(63 多治見市)	1	0	1	9	47	63	91	35	86	120	185
(66 笠原町)	2	—	2	17	26	13	3	1	3	0	55
64 瑞浪市	—	42	122	171	290	600	378	219	391	442	462
65 土岐市	—	14	82	109	178	280	165	85	296	284	506
恵 那	6	82	422	741	1,430	2,505	4,123	4,239	5,422	7,454	5,419
中 津 川 市	5	25	239	439	794	1,355	2,249	2,074	2,751	3,749	3,202
(67 中津川市)	3	8	62	128	264	374	558	488	738	1,174	989
(69 坂下町)	—	2	18	38	30	42	120	116	227	237	211
(70 川上村)	—	—	3	27	72	72	118	124	200	129	108
(71 加子母村)	—	1	22	47	113	206	432	447	606	782	664
(72 付知町)	—	2	51	84	93	188	361	318	278	416	457
(73 福岡町)	2	4	53	54	106	276	454	370	369	554	464
(74 蛭川村)	—	7	30	60	89	163	133	154	248	341	151
(長野県 山口村)	—	—	0	1	27	35	72	57	85	117	157
恵 那 市	1	58	183	302	636	1,150	1,874	2,165	2,671	3,704	2,217
(68 恵那市)	—	27	71	147	255	285	409	296	656	1,195	850
(75 岩村町)	0	3	8	17	36	39	52	67	136	181	152
(76 山岡町)	1	10	27	41	90	211	285	236	260	441	161
(77 明智町)	—	10	45	50	92	186	198	389	459	456	309
(78 串原村)	—	3	15	18	57	101	199	223	256	259	189
(79 上矢作町)	—	4	18	29	106	327	730	953	906	1,172	556
下 呂	9	240	422	731	1,114	1,826	3,551	4,430	6,041	5,157	4,291
下 呂 市	9	240	422	731	1,114	1,826	3,551	4,430	6,041	5,157	4,291
(80 萩原町)	1	31	34	99	158	333	697	920	1,102	1,263	1,421
(81 小坂町)	7	76	58	130	78	165	606	661	747	784	474
(82 下呂町)	0	45	118	157	327	504	883	1,346	1,670	1,522	1,346
(83 金山町)	1	67	167	277	378	613	909	941	1,653	999	652
(84 馬瀬村)	0	20	45	67	174	211	455	562	870	589	398
飛 騨	21	578	965	2,289	3,824	6,714	8,280	9,916	10,040	9,101	6,106
高 山 市	5	465	827	1,656	2,907	4,867	5,776	7,198	7,078	6,503	4,301
(85 高山市)	4	19	30	107	228	431	556	821	707	457	271
(86 丹生川村)	—	57	59	128	342	631	777	1,056	1,012	951	589
(87 清見川村)	—	64	104	391	680	886	821	736	733	617	428
(88 荘川村)	—	15	135	258	418	584	567	567	576	706	565
(90 宮村)	—	9	20	44	100	173	185	202	328	135	83
(91 久々野町)	—	35	68	138	207	382	387	812	856	832	473
(92 朝日村)	—	80	76	132	282	479	706	924	779	1,033	787
(93 高根村)	0	49	108	100	123	474	679	775	470	496	396
(95 国府町)	—	63	94	141	188	328	561	626	778	427	199
(99 上宝村)	—	75	132	216	340	500	539	678	838	850	510
飛 騨 市	17	113	134	597	862	1,706	2,233	2,433	2,598	2,392	1,644
(94 古川町)	1	28	75	108	138	226	486	555	755	496	268
(96 河合村)	3	4	5	129	143	239	459	383	598	485	532
(97 宮川町)	13	49	32	195	258	544	585	839	731	859	489
(98 神岡町)	0	32	21	166	323	697	704	656	514	552	356
大 野 郡	—	—	4	37	54	142	270	285	363	205	161
89 白川村	—	—	4	37	54	142	270	285	363	205	161

〔資料〕 県林政課調べ

〔注〕 H16は、H17. 3. 31現在の森林簿面積に旧長野県山口村を加算

H17は、H18. 3. 31現在の森林簿面積に国立大学法人 岐阜大学の演習林を加算

單位：面積(ha)

1 2	1 3	1 4	1 5	1 6	1 7	1 8	1 9	2 0	2 1 以上	總 計	市 町 村
1, 707	976	879	742	674	740	665	554	328	275	49, 874	郡上
1, 707	976	879	742	674	740	665	554	328	275	49, 874	
518	282	239	217	204	245	242	117	80	146	14, 060	45
186	110	67	77	52	84	31	150	23	5	8, 195	46
284	177	211	151	168	97	123	50	78	71	6, 565	47
191	111	94	88	64	60	28	26	16	4	3, 258	48
172	129	137	89	75	132	132	82	19	9	3, 894	49
229	98	71	45	36	70	69	25	29	13	7, 899	50
126	69	61	75	76	52	41	103	85	26	6, 004	51
<b>1, 552</b>	<b>1, 032</b>	<b>831</b>	<b>1, 126</b>	<b>640</b>	<b>1, 035</b>	<b>407</b>	<b>627</b>	<b>227</b>	<b>445</b>	<b>32, 310</b>	<b>可茂</b>
32	17	31	12	28	9	25	6	5	7	783	52
98	75	52	54	54	79	28	72	56	46	1, 395	
96	75	51	54	53	78	27	70	56	46	1, 334	53
2	0	0	0	1	1	2	2	0	0	61	62
1, 311	891	714	1, 038	536	919	329	526	155	381	28, 501	
5	4	6	0	2	0	2	1	0	2	66	54
3	1	6	1	6	4	7	2	1	2	113	55
54	29	25	31	19	31	5	14	10	3	1, 044	56
212	124	87	107	35	105	40	74	47	91	3, 406	57
344	213	149	182	64	146	43	67	24	48	6, 306	58
558	415	352	547	333	475	173	257	53	172	12, 149	59
135	104	89	170	77	158	58	111	18	64	5, 418	60
111	49	35	22	22	28	24	23	11	11	1, 631	
111	49	35	22	22	28	24	23	11	11	1, 631	61
<b>1, 284</b>	<b>644</b>	<b>448</b>	<b>428</b>	<b>445</b>	<b>381</b>	<b>335</b>	<b>253</b>	<b>225</b>	<b>145</b>	<b>10, 464</b>	<b>東濃</b>
266	239	91	73	48	75	72	66	72	56	1, 817	
207	132	83	58	40	63	71	66	72	55	1, 484	63
59	107	8	15	8	12	1	0	—	2	334	66
270	129	153	150	184	134	126	68	43	39	4, 411	64
749	277	204	205	213	172	137	119	111	49	4, 236	65
<b>2, 840</b>	<b>1, 422</b>	<b>1, 197</b>	<b>1, 294</b>	<b>1, 204</b>	<b>1, 106</b>	<b>937</b>	<b>706</b>	<b>563</b>	<b>573</b>	<b>43, 684</b>	<b>惠那</b>
1, 473	638	535	664	653	666	465	376	315	318	22, 984	
553	257	183	245	242	235	134	111	104	127	6, 977	67
81	43	48	52	66	68	68	32	16	13	1, 529	69
24	11	18	53	25	38	38	12	32	14	1, 118	70
229	76	67	89	52	90	40	63	31	44	4, 103	71
202	89	66	69	72	84	45	47	39	45	3, 005	72
210	97	79	69	72	73	52	42	38	29	3, 465	73
112	48	31	65	63	68	56	40	27	43	1, 929	74
62	16	43	21	61	10	32	28	30	3	858	
1, 368	784	662	630	551	440	472	330	247	255	20, 700	
591	410	309	290	251	206	232	176	96	143	6, 894	68
77	48	33	22	49	15	24	10	6	4	978	75
128	32	33	25	20	21	20	20	13	26	2, 100	76
134	61	43	51	46	39	51	22	33	40	2, 713	77
126	57	66	81	58	23	58	19	41	23	1, 872	78
312	176	179	161	126	136	86	85	58	18	6, 142	79
<b>1, 464</b>	<b>765</b>	<b>699</b>	<b>576</b>	<b>557</b>	<b>450</b>	<b>364</b>	<b>281</b>	<b>158</b>	<b>169</b>	<b>33, 295</b>	<b>下呂</b>
1, 464	765	699	576	557	450	364	281	158	169	33, 295	
457	162	132	127	113	98	98	77	13	25	7, 361	80
118	72	38	54	18	62	30	23	28	12	4, 244	81
431	279	287	208	188	126	116	100	62	54	9, 770	82
346	193	179	156	168	132	98	63	49	64	8, 105	83
112	58	62	30	69	33	21	19	5	13	3, 815	84
<b>1, 863</b>	<b>523</b>	<b>548</b>	<b>435</b>	<b>572</b>	<b>466</b>	<b>390</b>	<b>205</b>	<b>177</b>	<b>201</b>	<b>63, 211</b>	<b>飛騨</b>
1, 236	365	345	273	345	345	278	163	122	148	45, 200	
73	31	36	30	32	37	43	23	19	54	4, 010	85
186	44	46	46	71	46	42	28	9	25	6, 144	86
65	14	31	14	9	9	16	17	20	11	5, 665	87
287	95	36	37	66	101	31	14	8	8	5, 077	88
12	7	21	25	61	7	47	4	19	5	1, 485	90
63	32	70	21	16	21	17	14	4	3	4, 448	91
105	16	15	12	13	15	13	12	12	9	5, 497	92
69	20	9	9	5	5	15	4	6	2	3, 815	93
133	37	26	24	47	43	18	19	19	12	3, 782	95
243	70	55	55	27	62	37	28	6	19	5, 278	99
580	147	181	140	205	107	103	36	52	46	16, 326	
110	47	74	40	77	13	33	8	17	10	3, 564	94
133	28	35	37	53	55	33	5	14	5	3, 378	96
260	39	40	29	41	19	19	11	11	20	5, 084	97
77	32	33	33	34	19	17	12	10	11	4, 301	98
48	12	22	22	21	14	9	6	3	6	1, 684	
48	12	22	22	21	14	9	6	3	6	1, 684	89

## (9) 民有林人工林齢級別蓄積

年度・郡市町村	1 齢級	2	3	4	5	6	7	8	9	10	11
平成16年度	—	—	534	1,735	3,775	5,990	7,208	9,823	11,775	10,792	5,775
平成17年度	—	—	476	1,575	3,400	6,204	6,884	9,667	11,614	11,751	7,078
平成18年度	—	—	412	1,422	3,210	5,937	6,963	9,360	11,733	12,147	8,049
平成19年度	—	—	322	1,283	2,967	5,481	7,246	9,160	11,426	12,485	9,153
平成20年度	—	1	292	1,120	2,653	5,180	7,212	8,945	11,238	12,910	10,295
<b>岐 阜</b>	—	—	<b>39</b>	<b>140</b>	<b>239</b>	<b>324</b>	<b>461</b>	<b>592</b>	<b>823</b>	<b>789</b>	<b>797</b>
岐 阜 市	—	—	3	9	27	11	7	5	9	11	7
(1 岐 阜 市)	—	—	3	9	27	11	7	5	9	11	7
(7 柳 津 町)	—	—	—	—	—	—	—	—	—	—	—
(2 羽 津 島 市)	—	—	—	—	—	—	—	—	—	—	—
各 務 原 市	—	—	0	0	1	2	1	0	1	3	4
(3 各 務 原 市)	—	—	0	0	1	2	1	0	1	3	4
(4 川 島 町)	—	—	—	—	—	—	—	0	0	0	—
山 県 市	—	—	9	22	51	110	160	223	357	348	393
(35 高 富 町)	—	—	0	0	3	4	6	4	4	5	3
(36 伊 自 良 村)	—	—	0	2	4	15	14	20	7	6	13
(37 美 山 町)	—	—	8	20	43	91	140	199	346	337	376
瑞 穂 市	—	—	—	—	—	—	—	—	—	—	—
(30 穂 積 町)	—	—	—	—	—	—	—	—	—	—	—
(31 巣 南 町)	—	—	—	—	—	—	—	—	—	—	—
本 巢 市	—	—	28	108	161	201	294	364	456	426	392
(29 本 巢 町)	—	—	4	22	39	71	73	18	43	64	70
(32 真 正 貴 町)	—	—	—	—	—	—	—	—	—	—	—
(33 糸 貴 尾 町)	—	—	—	—	—	—	0	—	—	—	—
(34 根 尾 村)	—	—	24	87	122	131	221	346	413	363	322
羽 島 郡	—	—	—	—	—	—	—	—	—	—	—
5 岐 南 町	—	—	—	—	—	—	—	—	—	—	—
6 笠 松 町	—	—	—	—	—	—	—	—	—	—	—
本 巢 郡	—	—	—	—	—	—	—	—	—	—	—
28 北 方 町	—	—	—	—	—	—	—	—	—	—	—
<b>西 濃</b>	—	—	<b>11</b>	<b>38</b>	<b>90</b>	<b>216</b>	<b>125</b>	<b>130</b>	<b>208</b>	<b>317</b>	<b>250</b>
大 垣 市	—	—	5	19	56	125	42	36	94	157	94
(8 大 垣 市)	—	—	0	0	0	2	1	2	5	4	1
(13 上 石 津 町)	—	—	5	18	56	123	41	34	89	153	93
(19 墨 俣 町)	—	—	—	—	—	—	—	—	—	—	—
海 津 市	—	—	0	5	10	18	12	20	19	19	37
(9 海 津 町)	—	—	—	—	—	—	—	—	—	—	—
(10 平 田 町)	—	—	—	—	—	—	—	—	—	—	—
(11 南 濃 町)	—	—	0	5	10	18	12	20	19	19	37
養 老 郡	—	—	4	7	2	3	2	5	9	12	18
12 養 老 町	—	—	4	7	2	3	2	5	9	12	18
不 破 郡	—	—	1	8	21	70	69	70	86	128	101
14 垂 井 町	—	—	1	4	10	30	19	30	35	69	34
15 関 ヶ 原 町	—	—	0	4	11	40	50	39	51	59	67
安 八 郡	—	—	—	—	—	—	—	—	—	—	—
16 神 戸 町	—	—	—	—	—	—	—	—	—	—	—
17 輪 之 内 町	—	—	—	—	—	—	—	—	—	—	—
18 安 八 町	—	—	—	—	—	—	—	—	—	—	—
<b>揖 斐</b>	—	—	<b>31</b>	<b>130</b>	<b>285</b>	<b>588</b>	<b>803</b>	<b>860</b>	<b>693</b>	<b>636</b>	<b>516</b>
揖 斐 郡	—	—	31	130	285	588	803	860	693	636	516
揖 斐 川 町	—	—	30	126	276	565	783	850	682	613	501
(20 揖 斐 川 町)	—	—	2	3	7	30	23	41	11	33	17
(21 谷 汲 村)	—	—	4	21	43	59	57	86	102	119	84
(24 春 日 村)	—	—	4	17	55	79	116	144	238	141	148
(25 久 瀬 村)	—	—	10	41	62	97	155	119	81	125	105
(26 藤 橋 村)	—	—	3	29	65	191	247	269	147	74	59
(27 坂 内 村)	—	—	6	16	45	108	186	191	102	122	87
22 大 野 町	—	—	0	0	0	2	1	0	2	3	2
23 池 田 町	—	—	0	4	8	21	19	9	10	20	14
<b>中 濃</b>	—	—	<b>22</b>	<b>57</b>	<b>115</b>	<b>222</b>	<b>387</b>	<b>519</b>	<b>804</b>	<b>793</b>	<b>671</b>
関 市	—	—	20	46	85	178	319	437	612	629	528
(38 関 市)	—	—	0	2	4	9	6	4	3	13	19
(40 洞 戸 村)	—	—	2	6	14	19	58	88	70	67	92
(41 板 取 村)	—	—	12	27	33	94	139	183	320	257	193
(42 武 芸 川 町)	—	—	1	1	10	6	8	32	22	25	17
(43 武 儀 町)	—	—	2	5	16	31	73	68	87	145	117
(44 上 之 保 村)	—	—	2	5	9	18	36	62	110	123	90
39 美 濃 市	—	—	2	11	30	44	69	82	192	164	142

〔資料〕 県林政課調べ

〔注〕 H16は、H17.3.31現在の森林簿蓄積に旧長野県山口村を加算  
H17は、H18.3.31現在の森林簿蓄積に国立大学法人 岐阜大学の演習林を加算

単位：蓄積(千㎡)

1 2	1 3	1 4	1 5	1 6	1 7	1 8	1 9	2 0	2 1 以上	総 計	市 町 村
2,737	2,527	2,499	2,337	2,433	1,829	1,604	1,137	759	790	76,057	平16
2,975	2,547	2,530	2,328	2,460	1,869	1,673	1,136	855	832	77,853	平17
3,348	2,565	2,560	2,456	2,355	2,065	1,749	1,359	909	1,081	79,680	平18
3,940	2,617	2,516	2,535	2,312	2,308	1,691	1,572	878	1,307	81,200	平19
<b>4,814</b>	<b>2,712</b>	<b>2,531</b>	<b>2,541</b>	<b>2,340</b>	<b>2,438</b>	<b>1,785</b>	<b>1,592</b>	<b>991</b>	<b>1,444</b>	<b>83,032</b>	平20
<b>533</b>	<b>347</b>	<b>378</b>	<b>404</b>	<b>343</b>	<b>366</b>	<b>239</b>	<b>232</b>	<b>142</b>	<b>153</b>	<b>7,341</b>	岐阜
7	3	2	3	3	4	4	4	6	10	134	
7	3	2	3	3	4	4	4	6	10	134	1
—	—	—	—	—	—	—	—	—	—	—	7
—	—	—	—	—	—	—	—	—	—	—	2
1	1	0	0	0	0	0	1	1	3	20	
1	1	0	0	0	0	0	0	0	3	18	3
0	—	—	—	—	—	—	1	0	—	0	4
325	226	248	326	243	309	170	205	98	122	3,944	
3	1	1	1	2	5	5	9	8	20	86	35
6	2	4	2	4	2	4	3	5	9	121	36
317	224	243	322	238	302	161	192	85	93	3,738	37
—	—	—	—	—	—	—	—	—	—	—	
—	—	—	—	—	—	—	—	—	—	—	30
—	—	—	—	—	—	—	—	—	—	—	31
199	117	127	75	96	53	66	23	38	18	3,243	
38	15	13	8	7	5	6	3	3	2	504	29
—	—	—	—	—	—	—	—	—	—	—	32
—	—	—	0	—	—	0	—	0	0	0	33
161	102	114	67	89	47	60	20	34	15	2,738	34
—	—	—	—	—	—	—	—	—	—	—	
—	—	—	—	—	—	—	—	—	—	—	5
—	—	—	—	—	—	—	—	—	—	—	6
—	—	—	—	—	—	—	—	—	—	—	
—	—	—	—	—	—	—	—	—	—	—	28
<b>107</b>	<b>119</b>	<b>97</b>	<b>128</b>	<b>129</b>	<b>131</b>	<b>99</b>	<b>124</b>	<b>50</b>	<b>301</b>	<b>2,669</b>	西濃
51	33	33	26	48	27	45	25	19	20	955	
1	1	1	2	1	1	0	0	0	1	24	8
50	32	33	24	47	25	45	25	19	19	931	13
—	—	—	—	—	—	—	—	—	—	—	19
6	11	8	6	6	9	4	3	2	1	196	
—	—	—	—	—	—	—	—	—	—	—	9
—	—	—	—	—	—	—	—	—	—	—	10
6	11	8	6	6	9	4	3	2	1	196	11
10	9	13	14	12	4	11	3	3	2	142	
10	9	13	14	12	4	11	3	3	2	142	12
41	66	43	81	63	91	39	93	26	278	1,376	
20	21	13	18	10	23	10	26	5	21	398	14
21	45	30	64	53	68	29	67	20	257	978	15
—	—	—	—	—	—	—	—	—	—	—	
—	—	—	—	—	—	—	—	—	—	—	16
—	—	—	—	—	—	—	—	—	—	—	17
—	—	—	—	—	—	—	—	—	—	—	18
<b>222</b>	<b>125</b>	<b>110</b>	<b>95</b>	<b>113</b>	<b>89</b>	<b>57</b>	<b>70</b>	<b>36</b>	<b>49</b>	<b>5,509</b>	揖斐
222	125	110	95	113	89	57	70	36	49	5,509	
210	120	105	89	108	84	55	68	35	47	5,348	
4	4	7	3	3	5	3	10	9	3	216	20
52	30	33	25	30	28	15	27	10	23	850	21
52	30	17	22	14	25	6	15	5	8	1,136	24
60	37	23	20	18	8	6	3	4	10	986	25
20	8	8	7	10	12	9	5	4	3	1,170	26
21	11	17	12	34	5	15	8	4	1	991	27
0	1	0	2	1	2	0	1	1	2	21	22
12	4	5	4	4	3	2	1	0	—	140	23
<b>466</b>	<b>260</b>	<b>209</b>	<b>182</b>	<b>157</b>	<b>205</b>	<b>131</b>	<b>127</b>	<b>80</b>	<b>157</b>	<b>5,564</b>	中濃
378	224	185	165	143	174	107	113	71	140	4,555	
12	3	2	3	2	4	2	3	1	4	96	38
104	32	27	26	34	37	20	29	14	38	776	40
99	67	47	45	32	55	41	45	29	51	1,769	41
18	4	3	4	4	7	4	4	4	20	195	42
73	56	47	33	23	22	15	17	7	13	851	43
72	62	58	54	48	49	26	15	16	13	869	44
88	37	24	17	14	31	24	14	9	17	1,009	39

## (9) 民有林人工林年齢別蓄積 (続き)

郡市町村	1 年齢	2	3	4	5	6	7	8	9	10	11
郡上	—	—	48	181	542	975	1,339	1,816	1,995	2,306	1,702
郡上	—	—	48	181	542	975	1,339	1,816	1,995	2,306	1,702
(45八幡町)	—	—	8	29	105	210	369	451	559	763	541
(46大和町)	—	—	11	36	105	213	299	385	379	327	212
(47白鳥町)	—	—	12	22	62	131	147	251	210	290	294
(48高鷺村)	—	—	2	5	28	63	48	139	151	158	151
(49美並村)	—	—	2	14	55	54	59	70	124	105	115
(50明宝村)	—	—	5	40	82	109	230	344	391	420	268
(51和良村)	—	—	8	35	105	194	187	176	182	244	120
可茂	—	1	21	74	189	433	613	701	953	1,442	901
52美濃加茂市	—	—	0	3	8	7	16	20	16	29	19
可児市	—	—	0	4	3	8	7	3	20	37	24
(53可児市)	—	—	0	3	3	6	7	2	20	34	20
(62兼山町)	—	—	—	0	0	2	0	1	1	3	4
加茂郡	—	1	20	65	174	408	579	667	886	1,284	796
54坂祝町	—	—	—	0	0	1	0	0	0	3	2
55富加町	—	—	0	0	1	2	2	1	2	4	2
56川辺町	—	—	1	3	11	20	30	12	20	75	52
57七宗町	—	—	3	9	29	67	74	87	92	179	133
58八百津町	—	—	3	12	33	64	107	156	255	365	171
59白川町	—	0	7	25	63	179	252	282	307	414	315
60東白川村	—	0	6	15	37	75	114	128	210	245	121
可児郡	—	—	0	3	4	11	10	11	31	93	62
61御嵩町	—	—	0	3	4	11	10	11	31	93	62
東濃	—	—	7	23	58	126	91	53	136	170	205
多治見市	—	—	0	2	7	10	12	5	15	25	38
(63多治見市)	—	—	0	1	4	8	12	5	14	25	25
(66笠原町)	—	—	0	1	3	2	0	0	1	0	12
64瑞浪市	—	—	4	13	32	81	56	35	69	96	102
65土岐市	—	—	3	8	19	36	23	14	51	49	65
恵那	—	—	22	75	236	445	719	813	1,224	2,046	1,625
中津川市	—	—	13	45	147	239	393	402	616	1,028	950
(67中津川市)	—	—	3	12	42	64	97	87	165	320	267
(69坂下町)	—	—	1	4	4	7	20	21	48	69	68
(70川上村)	—	—	0	3	10	13	19	24	44	35	34
(71加子母村)	—	—	2	5	18	41	81	94	145	192	193
(72付知町)	—	—	3	8	13	34	65	67	61	121	129
(73福岡町)	—	—	3	6	40	47	75	69	76	152	136
(74蛭川村)	—	—	1	6	16	25	19	25	45	87	41
(長野県山口市)	—	—	0	0	4	7	18	17	32	53	82
恵那市	—	—	9	30	88	207	326	411	608	1,018	675
(68恵那市)	—	—	4	14	33	47	66	55	138	281	231
(75岩村町)	—	—	0	2	5	7	9	12	27	48	45
(76山岡町)	—	—	1	4	11	33	45	39	51	108	44
(77明智町)	—	—	2	5	14	36	37	73	101	129	99
(78串原村)	—	—	1	2	8	19	36	43	63	84	67
(79上矢作町)	—	—	1	4	17	65	132	188	227	369	190
下呂	—	—	30	110	214	430	822	1,110	1,785	1,843	1,723
下呂市	—	—	30	110	214	430	822	1,110	1,785	1,843	1,723
(80萩原町)	—	—	2	16	30	84	171	237	339	468	581
(81小坂町)	—	—	3	20	14	36	137	162	208	240	177
(82下呂町)	—	—	9	22	65	124	209	339	493	558	534
(83金山町)	—	—	12	41	70	135	199	228	472	363	266
(84馬瀬村)	—	—	4	10	34	52	105	144	274	214	166
飛騨	—	—	61	293	686	1,422	1,852	2,350	2,617	2,568	1,905
高山市	—	—	52	201	512	984	1,218	1,619	1,762	1,740	1,214
(85高山市)	—	—	2	12	41	95	121	185	179	115	85
(86丹生川村)	—	—	3	14	59	120	171	235	243	223	159
(87清見川村)	—	—	7	55	125	177	171	162	179	164	120
(88荘川村)	—	—	11	39	86	142	148	146	172	216	175
(90宮川村)	—	—	1	3	14	24	30	39	68	27	26
(91久々野町)	—	—	6	17	41	87	90	201	245	273	156
(92朝日村)	—	—	6	14	50	108	159	231	186	272	184
(93高根村)	—	—	4	10	15	68	96	122	76	97	84
(95国府町)	—	—	4	11	24	57	108	120	180	101	61
(99上宝村)	—	—	8	26	56	107	124	176	235	253	165
飛騨市	—	—	8	86	163	401	565	650	741	759	637
(94古川町)	—	—	3	9	20	45	118	126	196	140	93
(96河合村)	—	—	1	21	31	64	126	114	196	181	234
(97宮川町)	—	—	3	32	49	126	148	233	210	277	184
(98神岡町)	—	—	2	25	64	166	173	176	140	162	126
大野郡	—	—	0	6	11	37	69	81	114	68	55
89白川村	—	—	0	6	11	37	69	81	114	68	55

〔資料〕 県林政課調べ

〔注〕 H16は、H17. 3. 31現在の森林簿蓄積に旧長野県山口市を加算

H17は、H18. 3. 31現在の森林簿蓄積に国立大学法人 岐阜大学の演習林を加算

単位：蓄積(千㎡)

1 2	1 3	1 4	1 5	1 6	1 7	1 8	1 9	2 0	2 1 以上	総 計	市 町 村
701	418	389	333	318	350	317	258	163	147	14,296	郡上
701	418	389	333	318	350	317	258	163	147	14,296	
209	116	100	93	84	109	116	56	39	77	4,032	45
82	49	30	36	25	41	14	71	11	2	2,330	46
125	80	104	76	93	55	63	25	41	39	2,120	47
75	47	42	39	29	31	14	13	9	2	1,047	48
66	51	52	36	30	55	56	37	9	4	996	49
89	46	34	21	20	36	32	12	14	7	2,200	50
54	29	26	33	36	23	20	45	40	13	1,571	51
<b>476</b>	<b>331</b>	<b>282</b>	<b>383</b>	<b>214</b>	<b>359</b>	<b>148</b>	<b>219</b>	<b>80</b>	<b>170</b>	<b>7,990</b>	可茂
12	6	11	5	10	3	9	2	2	3	180	52
13	10	8	6	7	8	5	8	6	7	184	
12	10	8	6	7	8	5	8	6	7	171	53
1	0	0	0	0	1	1	0	0	0	13	62
429	306	253	366	189	339	126	201	69	156	7,314	
1	1	1	0	0	0	0	0	0	1	11	54
1	0	2	0	2	1	3	1	1	1	26	55
20	12	10	13	8	13	3	6	6	1	317	56
81	50	38	46	15	45	20	35	24	44	1,070	57
111	78	59	72	25	64	20	29	11	22	1,658	58
170	128	112	178	112	164	59	91	19	63	2,941	59
45	36	31	56	27	51	21	39	8	23	1,290	60
22	10	11	6	7	9	7	7	4	4	312	
22	10	11	6	7	9	7	7	4	4	312	61
<b>161</b>	<b>76</b>	<b>64</b>	<b>72</b>	<b>84</b>	<b>74</b>	<b>58</b>	<b>37</b>	<b>30</b>	<b>29</b>	<b>1,554</b>	東濃
28	20	9	10	7	10	6	6	6	6	222	
23	12	9	5	5	6	6	6	6	6	178	63
6	8	1	4	2	4	0	0	—	0	44	66
51	26	31	37	48	39	34	18	13	13	798	64
81	30	24	25	29	25	18	12	12	10	534	65
<b>891</b>	<b>483</b>	<b>444</b>	<b>474</b>	<b>458</b>	<b>418</b>	<b>367</b>	<b>281</b>	<b>232</b>	<b>239</b>	<b>11,490</b>	恵那
449	213	199	236	250	249	185	149	130	128	6,022	
150	83	66	86	87	90	52	46	43	48	1,807	67
30	18	19	22	29	31	31	13	9	8	450	69
9	5	8	19	11	16	16	5	12	6	285	70
67	25	24	30	18	32	15	24	12	18	1,036	71
62	26	22	23	23	28	16	16	14	17	746	72
66	32	28	25	30	27	22	18	15	14	882	73
31	15	9	20	18	19	18	12	10	16	433	74
35	9	24	12	35	6	16	14	16	2	382	
442	270	244	238	207	168	182	131	102	111	5,467	
174	126	102	102	91	78	86	71	40	66	1,807	68
26	16	13	8	18	9	9	4	3	2	256	75
34	10	10	7	7	6	7	6	4	10	437	76
45	21	16	18	17	14	18	7	12	15	682	77
49	24	28	35	22	9	24	8	17	10	549	78
114	73	75	68	51	55	38	36	26	9	1,737	79
<b>637</b>	<b>351</b>	<b>326</b>	<b>277</b>	<b>273</b>	<b>230</b>	<b>183</b>	<b>146</b>	<b>87</b>	<b>95</b>	<b>10,673</b>	下呂
637	351	326	277	273	230	183	146	87	95	10,673	
201	75	65	64	57	50	49	38	7	13	2,547	80
51	34	19	26	9	33	15	12	15	7	1,219	81
184	126	131	100	94	64	58	51	35	31	3,227	82
150	88	82	73	77	66	48	33	27	37	2,468	83
50	29	29	15	36	17	12	10	3	7	1,211	84
<b>620</b>	<b>201</b>	<b>233</b>	<b>192</b>	<b>252</b>	<b>217</b>	<b>185</b>	<b>99</b>	<b>89</b>	<b>106</b>	<b>15,947</b>	飛騨
373	132	139	116	140	152	128	77	60	76	10,693	
26	13	15	13	14	17	20	11	10	27	1,001	85
49	17	18	17	24	18	14	12	4	13	1,413	86
22	5	8	5	3	3	6	6	9	5	1,233	87
93	29	11	17	28	43	16	8	4	5	1,389	88
4	2	6	10	25	3	22	2	10	2	319	90
25	12	33	10	8	11	8	8	2	2	1,235	91
28	5	6	5	6	7	7	7	7	5	1,293	92
14	4	3	3	2	2	7	2	3	1	613	93
36	13	9	9	16	16	7	8	7	6	793	95
77	32	29	27	12	31	19	15	3	10	1,405	99
228	64	84	65	101	57	52	19	28	27	4,737	
37	18	30	14	35	5	15	3	7	5	920	94
61	13	18	20	30	32	18	3	8	3	1,172	96
99	18	18	14	20	10	10	6	7	12	1,476	97
31	16	18	17	17	10	10	7	6	7	1,170	98
18	5	10	11	11	7	5	3	2	4	517	
18	5	10	11	11	7	5	3	2	4	517	89

### 3. 森林計画

#### (1) 地域森林計画の編成実績

単位：面積(ha)

森林計画区	現地機関名	計画期間	編成面積	
木曾川	可茂(一部)・東濃・恵那	2008年4月1日～2018年3月31日	101,787	(101,613)
揖斐川	西濃・揖斐・岐阜(一部)	2009年4月1日～2019年3月31日	120,191	(120,047)
宮・庄川	飛騨	2005年4月1日～2015年3月31日	191,372	(190,896)
長良川	岐阜(一部)・中濃・郡上	2006年4月1日～2016年3月31日	161,859	(161,681)
飛騨川	可茂(一部)・下呂	2007年4月1日～2017年3月31日	107,513	(107,341)
総計			682,722	(681,579)

[資料] 県林政課調べ

[注] 編成面積は、森林法第2条に定める森林面積である  
 ( )内は、森林法第5条に定める地域森林計画の対象とする面積である  
 現地機関名は農林事務所単位とした  
 平成21年3月31日現在

#### (2) 制限林の種類別面積

単位：面積(ha)

森林計画区・区分	保安林	砂防指定地	国立公園		国定公園	
			特別保護地区	その他地域	特別保護地区	その他地域
木曾川	26,837.90	10,907.50	-	-	11.76	1,766.35
揖斐川	60,708.99	79,063.93	-	-	-	16,586.45
宮・庄川	75,237.64	8,542.07	-	2,756.64	-	-
長良川	56,139.61	8,923.41	311.57	884.28	-	124.84
飛騨川	15,243.01	2,645.28	-	-	11.77	8,501.38
総計	234,167.15	110,082.19	311.57	3,640.92	23.53	26,979.02

森林計画区・区分	県立公園 特別地域	鳥獣保護 法による 特別保護地区	文化財保護法による 史跡・天然記念 物に係る指定地等	その他	備考
木曾川	1,021.04	236.63	129.65	207.70	・国立・国定公園の「その他地域」とは 第一・第二・第三種・特別地域および 地域区分未定地域 ・「その他」とは、都市計画法による風 致地区・特別緑地保全地区・急傾斜 地崩壊危険区域・自然環境保全地域 特別地区 ・各制限林は、重複する場合がある
揖斐川	-	1,907.88	63.51	361.20	
宮・庄川	896.53	616.77	54.98	300.98	
長良川	6,187.75	1,076.61	16.79	1,720.15	
飛騨川	-	243.59	41.03	134.10	
総計	8,105.32	4,081.48	305.96	2,724.13	

[資料] 県林政課調べ

地域森林計画対象内森林のみ集計

#### (3) 森林施業計画認定事業実績

単位：面積(ha)

年度・現地機関	16年度	17年度	18年度	19年度	20年度	累計
岐阜	( )	( )	( )	( )	( )	( )
西濃	2,305	1,941	1,473	2,807	3,025	11,550
揖斐	0	-	1,012	223	1,265	2,499
中濃	0	-	-	3,733	9,449	13,182
郡上	44	1,001	346	2,739	13,795	17,925
可茂	5,005	2,184	1,915	36,256	36,714	82,073
東濃	86	1,073	65	24,103	1,565	26,891
恵那	1,017	1,571	281	54	3,736	6,660
下呂	5,046	4,192	1,584	34,539	15,827	61,189
飛騨	0	-	-	25,132	47	25,179
総計	167	9,800	2,926	76,267	10,480	99,640
	13,669	21,762	9,602	205,853	95,902	346,788

[資料] 県森林整備課調べ

[注] 森林の所在地により、現地機関ごとに集計した  
 上段( )は、大臣認定分で、内数である



(4) 機能別森林面積

単位：面積(ha)割合(%)

計画区	森林機能の種類	森林機能値			
		総数	I (高位)	II (中位)	III (低位)
県	木材生産機能	681,579 (100.0)	357,340 (52.4)	217,822 (32.0)	106,417 (15.6)
	水源涵養機能	681,579 (100.0)	510,313 (74.9)	140,306 (20.6)	30,959 (4.5)
	山地災害防止機能	681,579 (100.0)	451,367 (66.2)	180,840 (26.5)	49,372 (7.2)
	環境保全機能	681,579 (100.0)	98,245 (14.4)	51,137 (7.5)	532,196 (78.1)
	保健文化機能	681,579 (100.0)	154,183 (22.6)	15,704 (2.3)	511,691 (75.1)
計					

計画区	森林機能の種類	森林機能値			
		総数	I (高位)	II (中位)	III (低位)
木曾 森林 計画 区	木材生産機能	101,613 (100.0)	47,468 (46.7)	25,911 (25.5)	28,234 (27.8)
	水源涵養機能	101,613 (100.0)	48,279 (47.5)	33,131 (32.6)	20,203 (19.9)
	山地災害防止機能	101,613 (100.0)	69,779 (68.7)	25,059 (24.7)	6,775 (6.7)
	環境保全機能	101,613 (100.0)	43,046 (42.4)	930 (0.9)	57,637 (56.7)
	保健文化機能	101,613 (100.0)	14,256 (14.0)	4,577 (4.5)	82,780 (81.5)
計					

計画区	森林機能の種類	森林機能値			
		総数	I (高位)	II (中位)	III (低位)
揖斐 川 森林 計画 区	木材生産機能	120,047 (100.0)	62,425 (52.0)	29,538 (24.6)	28,085 (23.4)
	水源涵養機能	120,047 (100.0)	89,297 (74.4)	25,596 (21.3)	5,155 (4.3)
	山地災害防止機能	120,047 (100.0)	97,911 (81.6)	15,037 (12.5)	7,100 (5.9)
	環境保全機能	120,047 (100.0)	8,032 (6.7)	30,973 (25.8)	81,042 (67.5)
	保健文化機能	120,047 (100.0)	41,597 (34.7)	2,385 (2.0)	76,065 (63.4)
計					

計画区	森林機能の種類	森林機能値			
		総数	I (高位)	II (中位)	III (低位)
長良 川 森林 計画 区	木材生産機能	161,681 (100.0)	86,008 (53.2)	58,917 (36.4)	16,756 (10.4)
	水源涵養機能	161,681 (100.0)	107,239 (66.3)	50,585 (31.3)	3,858 (2.4)
	山地災害防止機能	161,681 (100.0)	100,448 (62.1)	50,124 (31.0)	11,110 (6.9)
	環境保全機能	161,681 (100.0)	31,854 (19.7)	3,226 (2.0)	126,602 (78.3)
	保健文化機能	161,681 (100.0)	34,126 (21.1)	4,891 (3.0)	122,665 (75.9)
計					

計画区	森林機能の種類	森林機能値			
		総数	I (高位)	II (中位)	III (低位)
宮 ・ 庄 川 森林 計画 区	木材生産機能	190,896 (100.0)	84,304 (44.2)	78,514 (41.1)	28,078 (14.7)
	水源涵養機能	190,896 (100.0)	184,167 (96.5)	5,652 (3.0)	1,076 (0.6)
	山地災害防止機能	190,896 (100.0)	125,944 (66.0)	51,255 (26.8)	13,696 (7.2)
	環境保全機能	190,896 (100.0)	8,757 (4.6)	43 (0.0)	182,096 (95.4)
	保健文化機能	190,896 (100.0)	50,247 (26.3)	2,502 (1.3)	138,147 (72.4)
計					

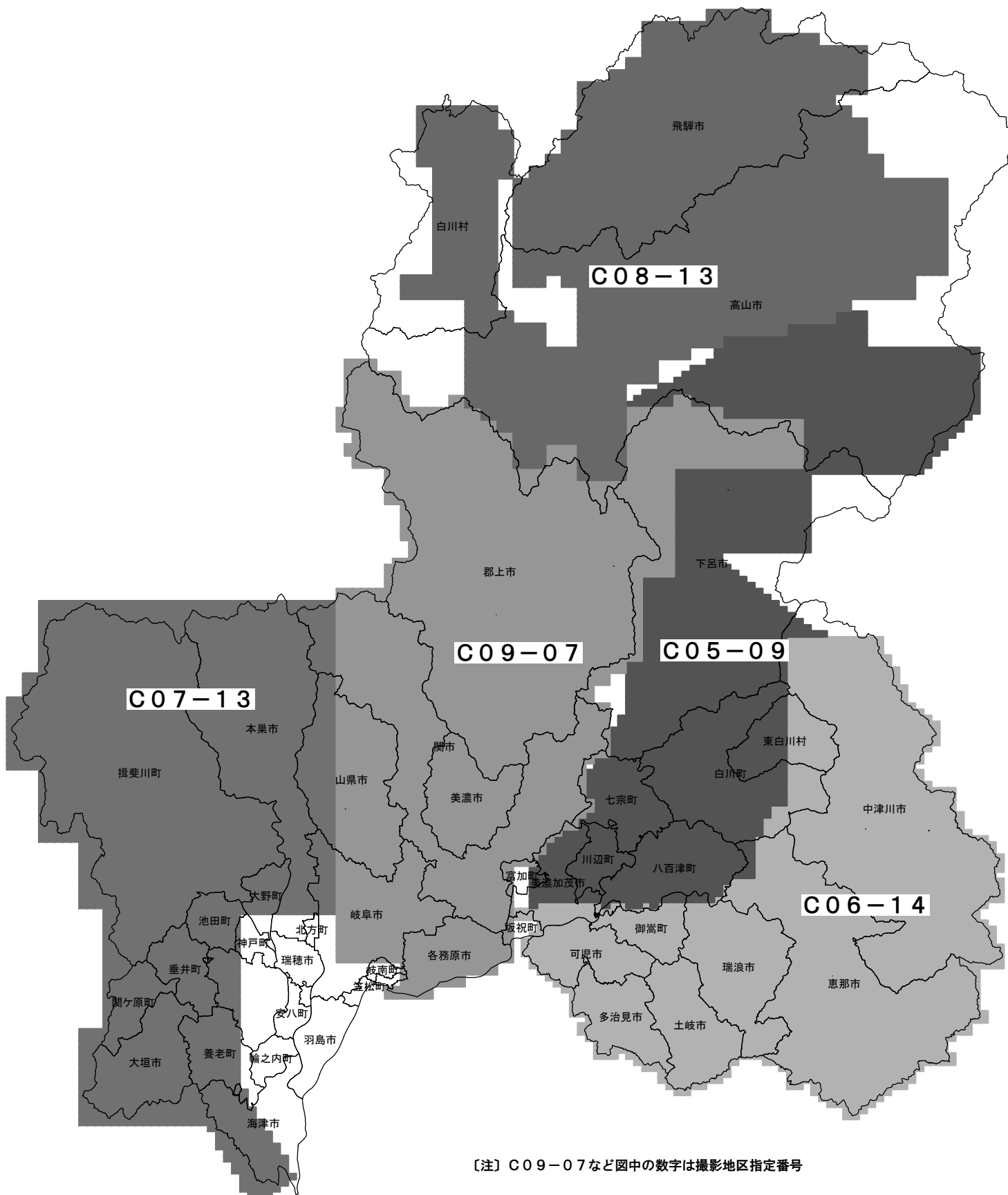
計画区	森林機能の種類	森林機能値			
		総数	I (高位)	II (中位)	III (低位)
飛 騨 川 森林 計画 区	木材生産機能	107,341 (100.0)	77,134 (71.9)	24,942 (23.2)	5,264 (4.9)
	水源涵養機能	107,341 (100.0)	81,332 (75.8)	25,342 (23.6)	667 (0.6)
	山地災害防止機能	107,341 (100.0)	57,285 (53.4)	39,365 (36.7)	10,691 (10.0)
	環境保全機能	107,341 (100.0)	6,557 (6.1)	15,965 (14.9)	84,819 (79.0)
	保健文化機能	107,341 (100.0)	13,958 (13.0)	1,349 (1.3)	92,034 (85.7)
計					

[資料] 県林政課調べ

[注] 表示区分は、機能の供給能力について、高位のものをⅠ、中位のものをⅡ、低位のものをⅢとした  
機能評価はメッシュ・アナリシス・メソッドによる。なお、評価方法の細部については、計画区毎に異なる場合もある  
地域森林計画対象内森林のみ集計

# (5) 森林空中写真撮影一覧

平成21年度撮影地区：長良川森林計画区 (第9長良川) (C09-07)



〔注〕 C09-07など図中の数字は撮影地区指定番号

## 4. 造林

### (1) 単層林整備(人工造林)

年度・郡市町村	総数	施策別									
		造林補助						造林補助以外			
		小計	県	公社	市町村	森林組合	その他	融資	治山事業	林構等	自力
平成16年度	336	131	—	26	15	63	28	—	76	—	4
平成17年度	276	86	—	12	5	47	23	—	52	—	3
平成18年度	235	79	—	4	9	31	34	—	7	—	3
平成19年度	244	61	—	4	5	22	30	—	27	—	6
平成20年度	214	66	—	13	5	23	24	—	—	—	10
岐阜	66	13	—	—	—	6	7	—	—	—	—
岐阜市	2	2	—	—	—	2	—	—	—	—	—
(1) 岐阜市	—	—	—	—	—	—	—	—	—	—	—
(7) 柳津町	—	—	—	—	—	—	—	—	—	—	—
2) 羽島市	—	—	—	—	—	—	—	—	—	—	—
各務原市	—	—	—	—	—	—	—	—	—	—	—
(3) 各務原市	—	—	—	—	—	—	—	—	—	—	—
(4) 川島町	—	—	—	—	—	—	—	—	—	—	—
山県市	8	8	—	—	—	2	6	—	—	—	—
(35) 高富町	—	—	—	—	—	—	—	—	—	—	—
(36) 伊自良村	—	—	—	—	—	—	—	—	—	—	—
(37) 美山町	—	—	—	—	—	—	—	—	—	—	—
瑞穂市	—	—	—	—	—	—	—	—	—	—	—
(30) 穂積町	—	—	—	—	—	—	—	—	—	—	—
(31) 巣南町	—	—	—	—	—	—	—	—	—	—	—
本巣市	56	3	—	—	—	2	1	—	—	—	—
(29) 本巣町	—	—	—	—	—	—	—	—	—	—	—
(32) 真正町	—	—	—	—	—	—	—	—	—	—	—
(33) 糸貫町	—	—	—	—	—	—	—	—	—	—	—
(34) 根尾村	—	—	—	—	—	—	—	—	—	—	—
羽島郡	—	—	—	—	—	—	—	—	—	—	—
5) 岐南町	—	—	—	—	—	—	—	—	—	—	—
6) 笠松町	—	—	—	—	—	—	—	—	—	—	—
本巣郡	—	—	—	—	—	—	—	—	—	—	—
28) 北方町	—	—	—	—	—	—	—	—	—	—	—
西濃	24	—	—	—	—	—	—	—	—	—	—
大垣市	24	—	—	—	—	—	—	—	—	—	—
(8) 大垣市	—	—	—	—	—	—	—	—	—	—	—
(13) 上石津町	—	—	—	—	—	—	—	—	—	—	—
(19) 墨俣町	—	—	—	—	—	—	—	—	—	—	—
海津市	—	—	—	—	—	—	—	—	—	—	—
(9) 海津町	—	—	—	—	—	—	—	—	—	—	—
(10) 平田町	—	—	—	—	—	—	—	—	—	—	—
(11) 南濃町	—	—	—	—	—	—	—	—	—	—	—
養老郡	—	—	—	—	—	—	—	—	—	—	—
12) 養老町	—	—	—	—	—	—	—	—	—	—	—
不破郡	—	—	—	—	—	—	—	—	—	—	—
14) 垂井町	—	—	—	—	—	—	—	—	—	—	—
15) 関ヶ原町	—	—	—	—	—	—	—	—	—	—	—
安八郡	—	—	—	—	—	—	—	—	—	—	—
16) 神戸町	—	—	—	—	—	—	—	—	—	—	—
17) 輪之内町	—	—	—	—	—	—	—	—	—	—	—
18) 安八町	—	—	—	—	—	—	—	—	—	—	—
揖斐	15	13	—	13	—	—	—	—	—	—	2
揖斐郡	15	13	—	13	—	—	—	—	—	—	2
揖斐川町	15	13	—	13	—	—	—	—	—	—	2
(20) 揖斐川町	—	—	—	—	—	—	—	—	—	—	—
(21) 谷汲村	—	—	—	—	—	—	—	—	—	—	—
(24) 春日村	—	—	—	—	—	—	—	—	—	—	—
(25) 久瀬村	—	—	—	—	—	—	—	—	—	—	—
(26) 藤橋村	—	—	—	—	—	—	—	—	—	—	—
(27) 坂内村	—	—	—	—	—	—	—	—	—	—	—
22) 大野町	—	—	—	—	—	—	—	—	—	—	—
23) 池田町	2	—	—	—	—	—	—	—	—	—	2
中濃	6	4	—	—	—	4	—	—	—	—	—
関市	6	3	—	—	—	3	—	—	—	—	—
(38) 関市	—	—	—	—	—	—	—	—	—	—	—
(40) 洞戸村	—	—	—	—	—	—	—	—	—	—	—
(41) 板取村	—	—	—	—	—	—	—	—	—	—	—
(42) 武芸川町	—	—	—	—	—	—	—	—	—	—	—
(43) 武儀町	—	—	—	—	—	—	—	—	—	—	—
(44) 上之保村	—	—	—	—	—	—	—	—	—	—	—
39) 美濃市	0	0	—	—	—	0	—	—	—	—	—

[資料] 県森林整備課調べ

[注] 本表は、特殊林地改良、被害跡地造林を含む

表中「市町村」には財産区を含む

表中「造林補助」に、県単独造林補助分含む

表中「森林研究所」は、H12～H15「緑資源公団」、H15～H19「緑資源機構」、H20～「森林総合研究所」

表中「公社」とは、森林公社及び木曾三川水源造成公社のことである

表中「森林組合」とは、森林組合・生産森林組合、及び森林組合受託分である

表中「林構等」とは、林業構造改善事業等である



(1) 単層林整備（人工造林）（続き）

郡市町村	総数	施 策 別									
		造 林 補 助					造 林 補 助 以 外				
		小 計	県	公 社	市町村	森林組合	その他	融 資	治山事業	林構等	自 力
郡 上	12	8	—	—	—	4	4	—	—	—	—
郡 上 市	12	8	—	—	—	4	4	—	—	—	—
(45 八 幡 町)	…	…	…	…	…	…	…	…	…	…	…
(46 大 和 町)	…	…	…	…	…	…	…	…	…	…	…
(47 白 鳥 町)	…	…	…	…	…	…	…	…	…	…	…
(48 高 鷲 村)	…	…	…	…	…	…	…	…	…	…	…
(49 美 並 村)	…	…	…	…	…	…	…	…	…	…	…
(50 明 宝 村)	…	…	…	…	…	…	…	…	…	…	…
(51 和 良 村)	…	…	…	…	…	…	…	…	…	…	…
可 茂	14	8	—	—	1	2	5	—	—	—	7
52 美濃加茂 市	1	1	—	—	—	1	—	—	—	—	—
可 児 市	—	—	—	—	—	—	—	—	—	—	—
(53 可 児 市)	…	…	…	…	…	…	…	…	…	…	…
(62 兼 山 町)	…	…	…	…	…	…	…	…	…	…	…
加 茂 郡	13	7	—	—	1	1	5	—	—	—	7
54 坂 祝 町	—	—	—	—	—	—	—	—	—	—	—
55 富 加 町	—	—	—	—	—	—	—	—	—	—	—
56 川 辺 町	—	—	—	—	—	—	—	—	—	—	—
57 七 宗 町	2	2	—	—	—	1	0	—	—	—	—
58 八 百 津 町	3	—	—	—	—	—	—	—	—	—	3
59 白 川 町	6	2	—	—	—	—	2	—	—	—	4
60 東 白 川 村	3	3	—	—	1	—	2	—	—	—	—
可 児 郡	—	—	—	—	—	—	—	—	—	—	—
61 御 嵩 町	—	—	—	—	—	—	—	—	—	—	—
東 濃	1	1	—	—	—	—	1	—	—	—	—
多 治 見 市	—	—	—	—	—	—	—	—	—	—	—
(63 多 治 見 市)	…	…	…	…	…	…	…	…	…	…	…
(66 笠 原 町)	…	…	…	…	…	…	…	…	…	…	…
64 瑞 浪 市	1	1	—	—	—	—	1	—	—	—	—
65 土 岐 市	—	—	—	—	—	—	—	—	—	—	—
恵 那	3	3	—	—	—	2	1	—	—	—	—
中 津 川 市	2	2	—	—	—	1	1	—	—	—	—
(67 中 津 川 市)	…	…	…	…	…	…	…	…	…	…	…
(69 坂 下 町)	…	…	…	…	…	…	…	…	…	…	…
(70 川 上 村)	…	…	…	…	…	…	…	…	…	…	…
(71 加 子 母 村)	…	…	…	…	…	…	…	…	…	…	…
(72 付 知 町)	…	…	…	…	…	…	…	…	…	…	…
(73 福 岡 町)	…	…	…	…	…	…	…	…	…	…	…
(74 蛭 川 村)	…	…	…	…	…	…	…	…	…	…	…
(長野県 山 口 村)	…	…	…	…	…	…	…	…	…	…	…
恵 那 市	1	1	—	—	—	1	—	—	—	—	—
(68 恵 那 市)	…	…	…	…	…	…	…	…	…	…	…
(75 岩 村 町)	…	…	…	…	…	…	…	…	…	…	…
(76 山 岡 町)	…	…	…	…	…	…	…	…	…	…	…
(77 明 智 町)	…	…	…	…	…	…	…	…	…	…	…
(78 串 原 村)	…	…	…	…	…	…	…	…	…	…	…
(79 上 矢 作 町)	…	…	…	…	…	…	…	…	…	…	…
下 呂	21	4	—	—	0	—	3	—	—	—	—
下 呂 市	21	4	—	—	0	—	3	—	—	—	—
(80 萩 原 町)	…	…	…	…	…	…	…	…	…	…	…
(81 小 坂 町)	…	…	…	…	…	…	…	…	…	…	…
(82 下 呂 町)	…	…	…	…	…	…	…	…	…	…	…
(83 金 山 町)	…	…	…	…	…	…	…	…	…	…	…
(84 馬 瀬 村)	…	…	…	…	…	…	…	…	…	…	…
飛 騨	52	14	—	—	4	6	4	—	—	—	1
高 山 市	45	14	—	—	4	6	4	—	—	—	0
(85 高 山 市)	…	…	…	…	…	…	…	…	…	…	…
(86 丹 生 川 村)	…	…	…	…	…	…	…	…	…	…	…
(87 清 見 村)	…	…	…	…	…	…	…	…	…	…	…
(88 莊 川 村)	…	…	…	…	…	…	…	…	…	…	…
(90 宮 川 村)	…	…	…	…	…	…	…	…	…	…	…
(91 久 々 野 町)	…	…	…	…	…	…	…	…	…	…	…
(92 朝 日 村)	…	…	…	…	…	…	…	…	…	…	…
(93 高 根 村)	…	…	…	…	…	…	…	…	…	…	…
(95 国 府 町)	…	…	…	…	…	…	…	…	…	…	…
(99 上 宝 村)	…	…	…	…	…	…	…	…	…	…	…
飛 騨 市	7	—	—	—	—	—	—	—	—	—	1
(94 古 川 町)	…	…	…	…	…	…	…	…	…	…	…
(96 河 合 村)	…	…	…	…	…	…	…	…	…	…	…
(97 宮 川 村)	…	…	…	…	…	…	…	…	…	…	…
(98 神 岡 町)	…	…	…	…	…	…	…	…	…	…	…
大 野 郡	—	—	—	—	—	—	—	—	—	—	—
89 白 川 村	—	—	—	—	—	—	—	—	—	—	—

[資料] 県森林整備課調べ



(2) 単層林整備(保育)

年度・郡市町村	下刈り					雪起こし				
	計	造林補助	融資	治山事業	森林総合研究所	その他	計	造林補助	融資	治山事業
平成16年度	3,260	1,846	—	406	987	22	783	497	16	53
平成17年度	2,046	935	—	312	778	21	616	391	3	31
平成18年度	1,653	749	—	233	648	24	947	543	29	18
平成19年度	1,519	546	—	247	714	12	303	184	5	46
平成20年度	1,299	422	—	140	737	0	405	223	—	—
<b>岐阜</b>	<b>169</b>	<b>20</b>	<b>—</b>	<b>—</b>	<b>150</b>	<b>—</b>	<b>67</b>	<b>3</b>	<b>—</b>	<b>—</b>
岐阜市	5	5	—	—	—	—	—	—	—	—
(1岐阜市)	—	—	—	—	—	—	—	—	—	—
(7柳津町)	—	—	—	—	—	—	—	—	—	—
(2羽島市)	—	—	—	—	—	—	—	—	—	—
(3各務原市)	—	—	—	—	—	—	—	—	—	—
(4川島町)	—	—	—	—	—	—	—	—	—	—
山県市	8	8	—	—	—	—	2	2	—	—
(35高富町)	—	—	—	—	—	—	—	—	—	—
(36伊自良村)	—	—	—	—	—	—	—	—	—	—
(37美山町)	—	—	—	—	—	—	—	—	—	—
瑞穂市	—	—	—	—	—	—	—	—	—	—
(30穂積町)	—	—	—	—	—	—	—	—	—	—
(31巣南町)	—	—	—	—	—	—	—	—	—	—
本巣市	157	7	—	—	150	—	65	1	—	—
(29本巣町)	—	—	—	—	—	—	—	—	—	—
(32真正町)	—	—	—	—	—	—	—	—	—	—
(33糸貫町)	—	—	—	—	—	—	—	—	—	—
(34根尾村)	—	—	—	—	—	—	—	—	—	—
羽島郡	—	—	—	—	—	—	—	—	—	—
5岐南町	—	—	—	—	—	—	—	—	—	—
6笠松町	—	—	—	—	—	—	—	—	—	—
本巣郡	—	—	—	—	—	—	—	—	—	—
28北方町	—	—	—	—	—	—	—	—	—	—
<b>西濃</b>	<b>76</b>	<b>27</b>	<b>—</b>	<b>9</b>	<b>40</b>	<b>—</b>	<b>8</b>	<b>8</b>	<b>—</b>	<b>—</b>
大垣市	66	26	—	—	40	—	8	8	—	—
(8大垣市)	—	—	—	—	—	—	—	—	—	—
(13上石津町)	—	—	—	—	—	—	—	—	—	—
(19墨俣町)	—	—	—	—	—	—	—	—	—	—
海津市	—	—	—	—	—	—	—	—	—	—
(9海津町)	—	—	—	—	—	—	—	—	—	—
(10平田町)	—	—	—	—	—	—	—	—	—	—
(11南濃町)	—	—	—	—	—	—	—	—	—	—
養老郡	6	—	—	6	—	—	—	—	—	—
12養老町	6	—	—	6	—	—	—	—	—	—
不破郡	5	1	—	4	—	—	—	—	—	—
14垂井町	1	1	—	—	—	—	—	—	—	—
15関ヶ原町	4	—	—	4	—	—	—	—	—	—
安八郡	—	—	—	—	—	—	—	—	—	—
16神戸町	—	—	—	—	—	—	—	—	—	—
17輪之内町	—	—	—	—	—	—	—	—	—	—
18安八町	—	—	—	—	—	—	—	—	—	—
<b>揖斐</b>	<b>134</b>	<b>5</b>	<b>—</b>	<b>78</b>	<b>51</b>	<b>—</b>	<b>12</b>	<b>12</b>	<b>—</b>	<b>—</b>
揖斐郡	134	5	—	78	51	—	12	12	—	—
揖斐川町	133	5	—	77	51	—	12	12	—	—
(20揖斐川町)	—	—	—	—	—	—	—	—	—	—
(21谷汲村)	—	—	—	—	—	—	—	—	—	—
(24春日村)	—	—	—	—	—	—	—	—	—	—
(25久瀬村)	—	—	—	—	—	—	—	—	—	—
(26藤橋村)	—	—	—	—	—	—	—	—	—	—
(27坂内村)	—	—	—	—	—	—	—	—	—	—
22大野町	0	0	—	—	—	—	—	—	—	—
23池田町	1	—	—	1	—	—	—	—	—	—
<b>中濃</b>	<b>51</b>	<b>21</b>	<b>—</b>	<b>—</b>	<b>29</b>	<b>—</b>	<b>17</b>	<b>9</b>	<b>—</b>	<b>—</b>
関市	43	14	—	—	29	—	17	9	—	—
(38関市)	—	—	—	—	—	—	—	—	—	—
(40洞戸村)	—	—	—	—	—	—	—	—	—	—
(41板取村)	—	—	—	—	—	—	—	—	—	—
(42武芸川町)	—	—	—	—	—	—	—	—	—	—
(43武儀町)	—	—	—	—	—	—	—	—	—	—
(44上之保村)	—	—	—	—	—	—	—	—	—	—
39美濃市	7	7	—	—	—	—	0	0	—	—

[資料] 県森林整備課調べ

[注] 表中の項目のうち下記については年度により表示事業、表示組織を変更して記載している。

- ・間伐促進対策→H12～H14「水土保全間伐実施」、H15～「間伐促進対策」
- ・森林総合研究所→H12～H15「緑資源公団」、H15～H19「緑資源機構」、H20～「森林総合研究所」

単位：面積(ha)

森林総合 研究所	その他	倒木起こし	除 間 伐							枝払い (含枝打)	市 町村
			計	造林補助	間伐促進 対 策	融 資	治山事業	緑資源 機 構	その他		
180	37	—	14,035	10,999	153	—	1,955	356	572	2,713	平16
185	6	—	14,532	11,840	174	—	1,773	412	333	1,866	平17
348	10	—	18,772	14,351	215	—	1,800	2,093	314	2,443	平18
63	4	—	16,312	12,506	135	2	1,372	1,910	389	1,726	平19
179	3	—	15,776	12,414	916	—	1,034	1,232	180	1,476	平20
64	—	—	1,178	764	136	—	18	259	—	80	岐阜
—	—	—	49	23	15	—	11	—	—	5	5
…	…	…	…	…	…	…	…	…	…	…	1
…	…	…	…	…	…	…	…	…	…	…	7
—	—	—	—	—	—	—	—	—	—	—	2
—	—	—	4	—	4	—	—	—	—	—	—
…	…	…	…	…	…	…	…	…	…	…	3
…	…	…	…	…	…	…	…	…	…	…	4
—	—	—	495	373	117	—	4	2	—	5	5
…	…	…	…	…	…	…	…	…	…	…	35
…	…	…	…	…	…	…	…	…	…	…	36
…	…	…	…	…	…	…	…	…	…	…	37
—	—	—	—	—	—	—	—	—	—	—	—
…	…	…	…	…	…	…	…	…	…	…	30
…	…	…	…	…	…	…	…	…	…	…	31
64	—	—	629	369	—	—	3	258	—	69	69
…	…	…	…	…	…	…	…	…	…	…	29
…	…	…	…	…	…	…	…	…	…	…	32
…	…	…	…	…	…	…	…	…	…	…	33
…	…	…	…	…	…	…	…	…	…	…	34
—	—	—	—	—	—	—	—	—	—	—	—
—	—	—	—	—	—	—	—	—	—	—	5
—	—	—	—	—	—	—	—	—	—	—	6
—	—	—	—	—	—	—	—	—	—	—	—
—	—	—	—	—	—	—	—	—	—	—	28
—	—	—	591	262	90	—	35	203	1	156	西濃
—	—	—	332	119	66	—	9	137	1	127	127
…	…	…	…	…	…	…	…	…	…	…	8
…	…	…	…	…	…	…	…	…	…	…	13
…	…	…	…	…	…	…	…	…	…	…	19
—	—	—	75	30	—	—	14	32	—	8	8
…	…	…	…	…	…	…	…	…	…	…	9
…	…	…	…	…	…	…	…	…	…	…	10
…	…	…	…	…	…	…	…	…	…	…	11
—	—	—	39	5	—	—	—	34	—	11	11
—	—	—	39	5	—	—	—	34	—	11	12
—	—	—	145	108	24	—	13	—	—	10	10
—	—	—	106	96	10	—	—	—	—	4	14
—	—	—	39	12	14	—	13	—	—	7	15
—	—	—	—	—	—	—	—	—	—	—	—
—	—	—	—	—	—	—	—	—	—	—	16
—	—	—	—	—	—	—	—	—	—	—	17
—	—	—	—	—	—	—	—	—	—	—	18
—	—	—	1,060	739	70	—	27	203	20	105	揖斐
—	—	—	1,060	739	70	—	27	203	20	105	105
—	—	—	1,011	720	70	—	24	176	20	98	98
…	…	…	…	…	…	…	…	…	…	…	20
…	…	…	…	…	…	…	…	…	…	…	21
…	…	…	…	…	…	…	…	…	…	…	24
…	…	…	…	…	…	…	…	…	…	…	25
…	…	…	…	…	…	…	…	…	…	…	26
…	…	…	…	…	…	…	…	…	…	…	27
—	—	—	—	—	—	—	—	—	—	—	22
—	—	—	49	19	—	—	3	27	—	7	23
8	—	—	1,438	1,238	21	—	93	86	—	51	中濃
8	—	—	1,145	973	—	—	93	79	—	39	39
…	…	…	…	…	…	…	…	…	…	…	38
…	…	…	…	…	…	…	…	…	…	…	40
…	…	…	…	…	…	…	…	…	…	…	41
…	…	…	…	…	…	…	…	…	…	…	42
…	…	…	…	…	…	…	…	…	…	…	43
…	…	…	…	…	…	…	…	…	…	…	44
—	—	—	293	266	21	—	—	7	—	12	39



(2) 単層林整備(保育)

年度・郡市町村	下刈り						雪起こし			
	計	造林補助	融資	治山事業	緑資源 機構	その他	計	造林補助	融資	治山事業
<b>郡上</b>	197	112	—	—	84	—	77	71	—	—
郡上市	197	112	—	—	84	—	77	71	—	—
(45)八幡町	…	…	…	…	…	…	…	…	…	…
(46)大和町	…	…	…	…	…	…	…	…	…	…
(47)白鳥町	…	…	…	…	…	…	…	…	…	…
(48)高鷺村	…	…	…	…	…	…	…	…	…	…
(49)美並村	…	…	…	…	…	…	…	…	…	…
(50)明宝村	…	…	…	…	…	…	…	…	…	…
(51)和良村	…	…	…	…	…	…	…	…	…	…
<b>可茂</b>	73	40	—	33	—	—	—	—	—	—
52美濃加茂市	1	1	—	—	—	—	—	—	—	—
可児市	—	—	—	—	—	—	—	—	—	—
(53)可児市	…	…	…	…	…	…	…	…	…	…
(62)兼山町	…	…	…	…	…	…	…	…	…	…
加茂郡	72	39	—	33	—	—	—	—	—	—
54坂祝町	—	—	—	—	—	—	—	—	—	—
55富加町	—	—	—	—	—	—	—	—	—	—
56川辺町	1	1	—	—	—	—	—	—	—	—
57七宗町	3	3	—	—	—	—	—	—	—	—
58八百津町	14	3	—	10	—	—	—	—	—	—
59白川町	10	10	—	—	—	—	—	—	—	—
60東白川村	45	22	—	22	—	—	—	—	—	—
可児郡	—	—	—	—	—	—	—	—	—	—
61御嵩町	—	—	—	—	—	—	—	—	—	—
<b>東濃</b>	3	3	—	—	—	—	—	—	—	—
多治見市	—	—	—	—	—	—	—	—	—	—
(63)多治見市	…	…	…	…	…	…	…	…	…	…
(66)笠原町	…	…	…	…	…	…	…	…	…	…
64瑞浪市	1	1	—	—	—	—	—	—	—	—
65土岐市	2	2	—	—	—	—	—	—	—	—
<b>恵那</b>	24	24	—	—	—	—	—	—	—	—
中津川市	7	7	—	—	—	—	—	—	—	—
(67)中津川市	…	…	…	…	…	…	…	…	…	…
(69)坂下町	…	…	…	…	…	…	…	…	…	…
(70)川上村	…	…	…	…	…	…	…	…	…	…
(71)加子母村	…	…	…	…	…	…	…	…	…	…
(72)付知町	…	…	…	…	…	…	…	…	…	…
(73)福岡町	…	…	…	…	…	…	…	…	…	…
(74)蛭川村	…	…	…	…	…	…	…	…	…	…
(長野県山口村)	…	…	…	…	…	…	…	…	…	…
恵那市	18	18	—	—	—	—	—	—	—	—
(68)恵那市	…	…	…	…	…	…	…	…	…	…
(75)岩村町	…	…	…	…	…	…	…	…	…	…
(76)山岡町	…	…	…	…	…	…	…	…	…	…
(77)明智町	…	…	…	…	…	…	…	…	…	…
(78)串原村	…	…	…	…	…	…	…	…	…	…
(79)上矢作町	…	…	…	…	…	…	…	…	…	…
<b>下呂</b>	99	16	—	—	83	—	20	6	—	—
下呂市	99	16	—	—	83	—	20	6	—	—
(80)萩原町	…	…	…	…	…	…	…	…	…	…
(81)小坂町	…	…	…	…	…	…	…	…	…	…
(82)下呂町	…	…	…	…	…	…	…	…	…	…
(83)金山町	…	…	…	…	…	…	…	…	…	…
(84)馬瀬村	…	…	…	…	…	…	…	…	…	…
<b>飛騨</b>	472	152	—	20	300	0	203	113	—	—
高山市	403	104	—	20	279	0	132	64	—	—
(85)高山市	…	…	…	…	…	…	…	…	…	…
(86)丹生川村	…	…	…	…	…	…	…	…	…	…
(87)清見村	…	…	…	…	…	…	…	…	…	…
(88)荘川村	…	…	…	…	…	…	…	…	…	…
(90)宮川村	…	…	…	…	…	…	…	…	…	…
(91)久々野町	…	…	…	…	…	…	…	…	…	…
(92)朝日村	…	…	…	…	…	…	…	…	…	…
(93)高根村	…	…	…	…	…	…	…	…	…	…
(95)国府町	…	…	…	…	…	…	…	…	…	…
(99)上宝村	…	…	…	…	…	…	…	…	…	…
飛騨市	69	48	—	—	20	—	71	49	—	—
(94)古川町	…	…	…	…	…	…	…	…	…	…
(96)河合村	…	…	…	…	…	…	…	…	…	…
(97)宮川村	…	…	…	…	…	…	…	…	…	…
(98)神岡町	…	…	…	…	…	…	…	…	…	…
大野郡	—	—	—	—	—	—	—	—	—	—
89白川村	—	—	—	—	—	—	—	—	—	—

[資料] 県森林整備課調べ

単位：面積(ha)

緑資源 機 構	その他	倒木起こし	除 間 伐							枝払い (含枝打)	市 町 村
			計	造林補助	間伐促進 対 策	融 資	治山事業	緑資源 機 構	その他		
6	—	—	3,024	2,834	34	—	22	93	41	144	郡上
6	—	—	3,024	2,834	34	—	22	93	41	144	45
...	...	...	...	...	...	...	...	...	...	...	46
...	...	...	...	...	...	...	...	...	...	...	47
...	...	...	...	...	...	...	...	...	...	...	48
...	...	...	...	...	...	...	...	...	...	...	49
...	...	...	...	...	...	...	...	...	...	...	50
...	...	...	...	...	...	...	...	...	...	...	51
—	—	—	1,614	1,111	373	—	60	32	39	158	可茂
—	—	—	96	46	50	—	—	—	—	4	52
—	—	—	13	6	—	—	—	—	6	—	53
...	...	...	...	...	...	...	...	...	...	...	62
—	—	—	1,397	1,044	253	—	46	21	33	154	54
—	—	—	—	—	—	—	—	—	—	—	55
—	—	—	12	7	5	—	—	—	—	—	56
—	—	—	106	46	60	—	—	—	—	—	57
—	—	—	180	94	73	—	7	6	—	10	58
—	—	—	163	116	10	—	9	—	29	10	59
—	—	—	540	487	30	—	5	15	4	28	60
—	—	—	396	295	75	—	26	—	—	107	61
—	—	—	108	14	70	—	13	11	—	—	61
—	—	—	108	14	70	—	13	11	—	—	61
—	—	—	350	184	53	—	113	—	—	105	東濃
—	—	—	14	—	—	—	14	—	—	—	63
...	...	...	...	...	...	...	...	...	...	...	66
—	—	—	221	118	22	—	82	—	—	25	64
—	—	—	115	66	32	—	17	—	—	80	65
—	—	—	2,216	1,584	75	—	532	8	17	125	恵那
—	—	—	1,176	889	55	—	232	—	—	113	67
...	...	...	...	...	...	...	...	...	...	...	69
...	...	...	...	...	...	...	...	...	...	...	70
...	...	...	...	...	...	...	...	...	...	...	71
...	...	...	...	...	...	...	...	...	...	...	72
...	...	...	...	...	...	...	...	...	...	...	73
...	...	...	...	...	...	...	...	...	...	...	74
—	—	—	1,040	695	20	—	300	8	17	12	68
...	...	...	...	...	...	...	...	...	...	...	75
...	...	...	...	...	...	...	...	...	...	...	76
...	...	...	...	...	...	...	...	...	...	...	77
...	...	...	...	...	...	...	...	...	...	...	78
...	...	...	...	...	...	...	...	...	...	...	79
14	—	—	1,479	1,275	18	—	—	127	60	143	下呂
14	—	—	1,479	1,275	18	—	—	127	60	143	80
...	...	...	...	...	...	...	...	...	...	...	81
...	...	...	...	...	...	...	...	...	...	...	82
...	...	...	...	...	...	...	...	...	...	...	83
...	...	...	...	...	...	...	...	...	...	...	84
86	3	—	2,825	2,423	47	—	133	220	3	409	飛驒
68	0	—	2,266	1,879	31	—	133	220	3	385	85
...	...	...	...	...	...	...	...	...	...	...	86
...	...	...	...	...	...	...	...	...	...	...	87
...	...	...	...	...	...	...	...	...	...	...	88
...	...	...	...	...	...	...	...	...	...	...	90
...	...	...	...	...	...	...	...	...	...	...	91
...	...	...	...	...	...	...	...	...	...	...	92
...	...	...	...	...	...	...	...	...	...	...	93
...	...	...	...	...	...	...	...	...	...	...	95
...	...	...	...	...	...	...	...	...	...	...	99
19	3	—	539	539	—	—	—	—	—	22	94
...	...	...	...	...	...	...	...	...	...	...	96
...	...	...	...	...	...	...	...	...	...	...	97
...	...	...	...	...	...	...	...	...	...	...	98
—	—	—	21	5	15	—	—	—	—	2	89
—	—	—	21	5	15	—	—	—	—	2	89

(3) 複層林整備(植栽型)

単位：面積(ha)

年度・郡市町村	樹 下 植 栽							受光伐・誘導伐		保 育			市町村
	制 度 別							ぬき伐り	枝払い	下刈り	雪起こし	除間伐	
	総数	造林補助	その他	すぎ	ひのき	その他針	広葉樹						
平成16年度	361	315	46	14	189	1	157	254	28	265	23	142	平16
平成17年度	179	173	0	14	88	—	71	209	28	306	20	48	平17
平成18年度	221	190	31	47	104	—	70	238	4	404	120	56	平18
平成19年度	117	88	28	2	69	—	44	148	18	379	56	24	平19
平成20年度	146	75	70	24	59	—	63	69	16	790	163	49	平20
<b>岐 阜</b>	<b>85</b>	<b>47</b>	<b>38</b>	<b>5</b>	<b>35</b>	<b>—</b>	<b>45</b>	<b>38</b>	<b>0</b>	<b>140</b>	<b>31</b>	<b>0</b>	<b>岐阜</b>
岐阜市	—	—	—	—	—	—	—	0	0	1	—	0	—
(1岐阜市)	—	—	—	—	—	—	—	—	—	—	—	—	1
(7柳津町)	—	—	—	—	—	—	—	—	—	—	—	—	7
(2羽島市)	—	—	—	—	—	—	—	—	—	—	—	—	2
(各務原市)	—	—	—	—	—	—	—	—	—	—	—	—	—
(3各務原市)	—	—	—	—	—	—	—	—	—	—	—	—	3
(4川島町)	—	—	—	—	—	—	—	—	—	—	—	—	4
(山県市)	40	40	—	4	9	—	27	23	—	18	0	—	—
(35高富町)	—	—	—	—	—	—	—	—	—	—	—	—	35
(36伊自良村)	—	—	—	—	—	—	—	—	—	—	—	—	36
(37美山町)	—	—	—	—	—	—	—	—	—	—	—	—	37
(瑞穂市)	—	—	—	—	—	—	—	—	—	—	—	—	—
(30徳積町)	—	—	—	—	—	—	—	—	—	—	—	—	30
(31果南町)	—	—	—	—	—	—	—	—	—	—	—	—	31
(本巣市)	45	7	38	1	26	—	18	14	—	121	31	—	—
(29本巣町)	—	—	—	—	—	—	—	—	—	—	—	—	29
(32真正町)	—	—	—	—	—	—	—	—	—	—	—	—	32
(33糸貫町)	—	—	—	—	—	—	—	—	—	—	—	—	33
(34根尾村)	—	—	—	—	—	—	—	—	—	—	—	—	34
羽島郡	—	—	—	—	—	—	—	—	—	—	—	—	—
(5岐南町)	—	—	—	—	—	—	—	—	—	—	—	—	5
(6笠松町)	—	—	—	—	—	—	—	—	—	—	—	—	6
(28北方町)	—	—	—	—	—	—	—	—	—	—	—	—	28
<b>西 濃</b>	<b>—</b>	<b>—</b>	<b>—</b>	<b>—</b>	<b>—</b>	<b>—</b>	<b>—</b>	<b>—</b>	<b>—</b>	<b>60</b>	<b>—</b>	<b>—</b>	<b>西濃</b>
(大垣市)	—	—	—	—	—	—	—	—	—	47	—	—	—
(8大垣市)	—	—	—	—	—	—	—	—	—	—	—	—	8
(13上石津町)	—	—	—	—	—	—	—	—	—	—	—	—	13
(19墨俣町)	—	—	—	—	—	—	—	—	—	—	—	—	19
(海津市)	—	—	—	—	—	—	—	—	—	—	—	—	—
(9海津町)	—	—	—	—	—	—	—	—	—	—	—	—	9
(10平田町)	—	—	—	—	—	—	—	—	—	—	—	—	10
(11南濃町)	—	—	—	—	—	—	—	—	—	—	—	—	11
(養老郡)	—	—	—	—	—	—	—	—	—	13	—	—	—
(12養老町)	—	—	—	—	—	—	—	—	—	13	—	—	12
(不破郡)	—	—	—	—	—	—	—	—	—	—	—	—	—
(14垂井町)	—	—	—	—	—	—	—	—	—	—	—	—	14
(15関ヶ原町)	—	—	—	—	—	—	—	—	—	—	—	—	15
(安八郡)	—	—	—	—	—	—	—	—	—	—	—	—	—
(16神戸町)	—	—	—	—	—	—	—	—	—	—	—	—	16
(17輪之内町)	—	—	—	—	—	—	—	—	—	—	—	—	17
(18安八町)	—	—	—	—	—	—	—	—	—	—	—	—	18
<b>揖 斐</b>	<b>3</b>	<b>—</b>	<b>3</b>	<b>—</b>	<b>2</b>	<b>—</b>	<b>1</b>	<b>13</b>	<b>10</b>	<b>119</b>	<b>—</b>	<b>17</b>	<b>揖斐</b>
(揖斐郡)	3	—	3	—	2	—	1	13	10	119	—	17	—
(揖斐川町)	3	—	3	—	2	—	1	13	10	100	—	14	—
(20揖斐川町)	—	—	—	—	—	—	—	—	—	—	—	—	20
(21谷汲村)	—	—	—	—	—	—	—	—	—	—	—	—	21
(24春日村)	—	—	—	—	—	—	—	—	—	—	—	—	24
(25久瀬村)	—	—	—	—	—	—	—	—	—	—	—	—	25
(26藤橋村)	—	—	—	—	—	—	—	—	—	—	—	—	26
(27坂内村)	—	—	—	—	—	—	—	—	—	—	—	—	27
(22大野町)	—	—	—	—	—	—	—	—	—	19	—	3	22
(23池田町)	—	—	—	—	—	—	—	—	—	—	—	—	23
<b>中 濃</b>	<b>4</b>	<b>4</b>	<b>—</b>	<b>—</b>	<b>4</b>	<b>—</b>	<b>—</b>	<b>1</b>	<b>—</b>	<b>59</b>	<b>63</b>	<b>1</b>	<b>中濃</b>
(関市)	4	4	—	—	4	—	—	1	—	53	61	1	—
(38関市)	—	—	—	—	—	—	—	—	—	—	—	—	38
(40洞戸村)	—	—	—	—	—	—	—	—	—	—	—	—	40
(41板取村)	—	—	—	—	—	—	—	—	—	—	—	—	41
(42武芸川町)	—	—	—	—	—	—	—	—	—	—	—	—	42
(43武儀町)	—	—	—	—	—	—	—	—	—	—	—	—	43
(44上之保村)	—	—	—	—	—	—	—	—	—	—	—	—	44
(39美濃市)	—	—	—	—	—	—	—	—	—	7	2	—	39

[資料] 県森林整備課調べ

[注] 複層林とは、上層木が人工林の場合をいう  
表中「雪起こし」には、倒木起こしを含み、実面積である  
本表は、長期育成循環施業を含む

表中、制度別の「その他」とは、治山事業等である  
表中「受光伐」は、事業実施面積である

単位：面積(ha)

郡市町村	樹 下 植 栽							受光伐・誘導伐		保 育			市町村
	制 度 別			樹 種 別				ぬき伐り	枝払い	下刈り	雪起こし	除間伐	
	総 数	造林補助	その他	す ぎ	ひのき	その他針	広葉樹						
郡 上	16	2	14	10	3	—	4	5	1	183	38	7	郡上
郡 上 市	16	2	14	10	3	—	4	5	1	183	38	7	郡上
(45 八幡町)	…	…	…	…	…	…	…	…	…	…	…	…	45
(46 大和町)	…	…	…	…	…	…	…	…	…	…	…	…	46
(47 白鳥町)	…	…	…	…	…	…	…	…	…	…	…	…	47
(48 高鷺村)	…	…	…	…	…	…	…	…	…	…	…	…	48
(49 美並村)	…	…	…	…	…	…	…	…	…	…	…	…	49
(50 明宝村)	…	…	…	…	…	…	…	…	…	…	…	…	50
(51 和良村)	…	…	…	…	…	…	…	…	…	…	…	…	51
可 茂	8	8	—	—	4	—	4	4	1	43	—	2	可茂
52 美濃加茂市	—	—	—	—	—	—	—	—	—	—	—	—	52
可 児 市	—	—	—	—	—	—	—	—	—	—	—	—	53
(53 可児市)	…	…	…	…	…	…	…	…	…	…	…	…	53
(62 兼山町)	…	…	…	…	…	…	…	…	…	…	…	…	62
加 茂 郡	8	8	—	—	4	—	4	4	1	43	—	2	可茂
54 坂祝町	—	—	—	—	—	—	—	—	—	—	—	—	54
55 富加町	—	—	—	—	—	—	—	—	—	—	—	—	55
56 川辺町	—	—	—	—	—	—	—	—	—	—	—	—	56
57 七宗町	—	—	—	—	—	—	—	—	—	1	—	—	57
58 八百津町	7	7	—	—	3	—	4	3	—	8	—	—	58
59 白川町	—	—	—	—	—	—	—	—	—	0	—	—	59
60 東白川村	1	1	—	—	1	—	—	1	1	33	—	1	60
可 児 郡	—	—	—	—	—	—	—	—	—	—	—	—	61
61 御嵩町	—	—	—	—	—	—	—	—	—	—	—	—	61
東 濃	—	—	—	—	—	—	—	—	—	37	—	—	東濃
多 治 見 市	—	—	—	—	—	—	—	—	—	—	—	—	東濃
(63 多治見市)	…	…	…	…	…	…	…	…	…	…	…	…	63
(66 笠原町)	…	…	…	…	…	…	…	…	…	…	…	…	66
64 瑞浪市	—	—	—	—	—	—	—	—	—	33	—	—	64
65 土岐市	—	—	—	—	—	—	—	—	—	4	—	—	65
恵 那	13	13	—	—	7	—	6	3	3	24	—	3	恵那
中 津 川 市	7	7	—	—	7	—	—	3	3	24	—	3	恵那
(67 中津川市)	…	…	…	…	…	…	…	…	…	…	…	…	67
(69 坂下町)	…	…	…	…	…	…	…	…	…	…	…	…	69
(70 川上村)	…	…	…	…	…	…	…	…	…	…	…	…	70
(71 加子母村)	…	…	…	…	…	…	…	…	…	…	…	…	71
(72 付知町)	…	…	…	…	…	…	…	…	…	…	…	…	72
(73 福岡町)	…	…	…	…	…	…	…	…	…	…	…	…	73
(74 蛭川村)	…	…	…	…	…	…	…	…	…	…	…	…	74
(長野県山口村)	…	…	…	…	…	…	…	…	…	…	…	…	74
恵 那 市	6	6	—	—	—	—	6	—	—	—	—	—	恵那
(68 恵那市)	…	…	…	…	…	…	…	…	…	…	…	…	68
(75 岩村町)	…	…	…	…	…	…	…	…	…	…	…	…	75
(76 山岡町)	…	…	…	…	…	…	…	…	…	…	…	…	76
(77 明智町)	…	…	…	…	…	…	…	…	…	…	…	…	77
(78 串原村)	…	…	…	…	…	…	…	…	…	…	…	…	78
(79 上矢作町)	…	…	…	…	…	…	…	…	…	…	…	…	79
下 呂	—	—	—	—	—	—	—	—	2	20	1	—	下呂
下 呂 市	—	—	—	—	—	—	—	—	2	20	1	—	下呂
(80 萩原町)	…	…	…	…	…	…	…	…	…	…	…	…	80
(81 小坂町)	…	…	…	…	…	…	…	…	…	…	…	…	81
(82 下呂山町)	…	…	…	…	…	…	…	…	…	…	…	…	82
(83 金山町)	…	…	…	…	…	…	…	…	…	…	…	…	83
(84 馬瀬村)	…	…	…	…	…	…	…	…	…	…	…	…	84
飛 驒	17	1	16	10	3	—	4	5	—	105	30	19	飛驒
高 山 市	10	1	9	5	3	—	2	3	—	67	15	19	飛驒
(85 高山市)	…	…	…	…	…	…	…	…	…	…	…	…	85
(86 丹生川村)	…	…	…	…	…	…	…	…	…	…	…	…	86
(87 清見川村)	…	…	…	…	…	…	…	…	…	…	…	…	87
(88 荘川村)	…	…	…	…	…	…	…	…	…	…	…	…	88
(90 宮川村)	…	…	…	…	…	…	…	…	…	…	…	…	90
(91 久々野町)	…	…	…	…	…	…	…	…	…	…	…	…	91
(92 朝日村)	…	…	…	…	…	…	…	…	…	…	…	…	92
(93 高根村)	…	…	…	…	…	…	…	…	…	…	…	…	93
(95 国府町)	…	…	…	…	…	…	…	…	…	…	…	…	95
(99 上宝村)	…	…	…	…	…	…	…	…	…	…	…	…	99
飛 驒 市	7	—	7	5	—	—	2	—	—	20	15	—	飛驒
(94 古川町)	…	…	…	…	…	…	…	…	…	…	…	…	94
(96 河合村)	…	…	…	…	…	…	…	…	…	…	…	…	96
(97 宮川町)	…	…	…	…	…	…	…	…	…	…	…	…	97
(98 神岡町)	…	…	…	…	…	…	…	…	…	…	…	…	98
大 野 郡	—	—	—	—	—	—	—	—	—	2	—	—	大野
89 白川村	—	—	—	—	—	—	—	—	—	2	—	—	89

(4) 複層林整備(天然更新型)

単位：面積(ha)

年度・郡市町村	改 良						保 育						市 町 村									
	制 度 別		樹 種 別				下刈り			雪起こし		除間伐										
	総 数	造林補助	その他	あかまつ	その他針	ぶな	みずなら	こなら	その他広	下刈り	雪起こし											
平成16年度	(108)	789	(23)	616	(85)	172	—	38	(69)	156	—	0	—	—	(2)	7	(38)	588	705	129	137	平16
平成17年度	(21)	767	(21)	669	—	98	—	21	(5)	121	—	12	—	—	(0)	4	(17)	608	526	101	110	平17
平成18年度	(8)	622	(8)	535	(1)	87	—	56	—	71	—	20	—	—	—	—	(8)	475	435	285	358	平18
平成19年度	(1)	952	(1)	857	—	95	—	46	(1)	206	—	2	—	—	9	—	689	485	8	261	平19	
平成20年度	(1)	484	(1)	482	—	2	(0)	29	—	18	—	14	—	1	—	11	(1)	412	508	76	90	平20
岐 阜	(0)	26	(0)	26	—	—	(0)	5	—	—	—	—	—	—	—	—	—	21	80	25	—	岐阜
岐阜市	—	1	—	1	—	—	—	—	—	—	—	—	—	—	—	—	—	1	1	—	—	
(1)岐阜市	—	—	—	—	—	—	—	—	—	—	—	—	—	—	—	—	—	—	—	—	—	1
(7)柳津町	—	—	—	—	—	—	—	—	—	—	—	—	—	—	—	—	—	—	—	—	—	7
2)羽島市	—	—	—	—	—	—	—	—	—	—	—	—	—	—	—	—	—	—	—	—	—	2
各務原市	—	4	—	4	—	—	—	4	—	—	—	—	—	—	—	—	—	—	—	—	—	
(3)各務原市	—	—	—	—	—	—	—	—	—	—	—	—	—	—	—	—	—	—	—	—	—	3
(4)川島町	—	—	—	—	—	—	—	—	—	—	—	—	—	—	—	—	—	—	—	—	—	4
山県市	(0)	1	(0)	1	—	—	(0)	1	—	—	—	—	—	—	—	—	—	—	3	—	—	
(35)高富町	—	—	—	—	—	—	—	—	—	—	—	—	—	—	—	—	—	—	—	—	—	35
(36)伊自良村	—	—	—	—	—	—	—	—	—	—	—	—	—	—	—	—	—	—	—	—	—	36
(37)美山町	—	—	—	—	—	—	—	—	—	—	—	—	—	—	—	—	—	—	—	—	—	37
瑞穂市	—	—	—	—	—	—	—	—	—	—	—	—	—	—	—	—	—	—	—	—	—	
(30)穂積町	—	—	—	—	—	—	—	—	—	—	—	—	—	—	—	—	—	—	—	—	—	30
(31)巢南町	—	—	—	—	—	—	—	—	—	—	—	—	—	—	—	—	—	—	—	—	—	31
本巣市	—	20	—	20	—	—	—	—	—	—	—	—	—	—	—	—	—	20	76	25	—	
(29)本巣町	—	—	—	—	—	—	—	—	—	—	—	—	—	—	—	—	—	—	—	—	—	29
(32)真正町	—	—	—	—	—	—	—	—	—	—	—	—	—	—	—	—	—	—	—	—	—	32
(33)糸貫町	—	—	—	—	—	—	—	—	—	—	—	—	—	—	—	—	—	—	—	—	—	33
(34)根尾村	—	—	—	—	—	—	—	—	—	—	—	—	—	—	—	—	—	—	—	—	—	34
羽島郡	—	—	—	—	—	—	—	—	—	—	—	—	—	—	—	—	—	—	—	—	—	
5)岐南町	—	—	—	—	—	—	—	—	—	—	—	—	—	—	—	—	—	—	—	—	—	5
6)笠松町	—	—	—	—	—	—	—	—	—	—	—	—	—	—	—	—	—	—	—	—	—	6
本巣郡	—	—	—	—	—	—	—	—	—	—	—	—	—	—	—	—	—	—	—	—	—	
28)北方町	—	—	—	—	—	—	—	—	—	—	—	—	—	—	—	—	—	—	—	—	—	28
西 濃	—	—	—	—	—	—	—	—	—	—	—	—	—	—	—	—	—	—	58	—	—	西濃
大垣市	—	—	—	—	—	—	—	—	—	—	—	—	—	—	—	—	—	—	45	—	—	
(8)大垣市	—	—	—	—	—	—	—	—	—	—	—	—	—	—	—	—	—	—	—	—	—	8
(13)上石津町	—	—	—	—	—	—	—	—	—	—	—	—	—	—	—	—	—	—	—	—	—	13
(19)墨俣町	—	—	—	—	—	—	—	—	—	—	—	—	—	—	—	—	—	—	—	—	—	19
海津市	—	—	—	—	—	—	—	—	—	—	—	—	—	—	—	—	—	—	—	—	—	
(9)海津町	—	—	—	—	—	—	—	—	—	—	—	—	—	—	—	—	—	—	—	—	—	9
(10)平田町	—	—	—	—	—	—	—	—	—	—	—	—	—	—	—	—	—	—	—	—	—	10
(11)南濃町	—	—	—	—	—	—	—	—	—	—	—	—	—	—	—	—	—	—	—	—	—	11
養老郡	—	—	—	—	—	—	—	—	—	—	—	—	—	—	—	—	—	—	13	—	—	
12)養老町	—	—	—	—	—	—	—	—	—	—	—	—	—	—	—	—	—	—	13	—	—	12
不破郡	—	—	—	—	—	—	—	—	—	—	—	—	—	—	—	—	—	—	—	—	—	
14)垂井町	—	—	—	—	—	—	—	—	—	—	—	—	—	—	—	—	—	—	—	—	—	14
15)関ヶ原町	—	—	—	—	—	—	—	—	—	—	—	—	—	—	—	—	—	—	—	—	—	15
安八郡	—	—	—	—	—	—	—	—	—	—	—	—	—	—	—	—	—	—	—	—	—	
16)神戸町	—	—	—	—	—	—	—	—	—	—	—	—	—	—	—	—	—	—	—	—	—	16
17)輪之内町	—	—	—	—	—	—	—	—	—	—	—	—	—	—	—	—	—	—	—	—	—	17
18)安八町	—	—	—	—	—	—	—	—	—	—	—	—	—	—	—	—	—	—	—	—	—	18
揖 斐	—	44	—	44	—	—	—	1	—	—	—	—	—	—	4	—	40	89	—	3	揖斐	
揖斐郡	—	44	—	44	—	—	—	1	—	—	—	—	—	—	4	—	40	89	—	3		
揖斐川町	—	35	—	35	—	—	—	1	—	—	—	—	—	—	4	—	31	70	—	—		
(20)揖斐川町	—	—	—	—	—	—	—	—	—	—	—	—	—	—	—	—	—	—	—	—	—	20
(21)谷汲村	—	—	—	—	—	—	—	—	—	—	—	—	—	—	—	—	—	—	—	—	—	21
(24)春日村	—	—	—	—	—	—	—	—	—	—	—	—	—	—	—	—	—	—	—	—	—	24
(25)久瀬村	—	—	—	—	—	—	—	—	—	—	—	—	—	—	—	—	—	—	—	—	—	25
(26)藤橋村	—	—	—	—	—	—	—	—	—	—	—	—	—	—	—	—	—	—	—	—	—	26
(27)坂内村	—	—	—	—	—	—	—	—	—	—	—	—	—	—	—	—	—	—	—	—	—	27
22)大野町	—	—	—	—	—	—	—	—	—	—	—	—	—	—	—	—	—	19	—	3		
23)池田町	—	9	—	9	—	—	—	—	—	—	—	—	—	—	—	—	9	—	—	—		
中 濃	—	2	—	—	—	2	—	—	—	—	—	—	—	—	—	—	—	15	6	—	中濃	
関市	—	—	—	—	—	—	—	—	—	—	—	—	—	—	—	—	—	8	6	—		
(38)関市	—	—	—	—	—	—	—	—	—	—	—	—	—	—	—	—	—	—	—	—	—	38
(40)洞戸村	—	—	—	—	—	—	—	—	—	—	—	—	—	—	—	—	—	—	—	—	—	40
(41)板取村	—	—	—	—	—	—	—	—	—	—	—	—	—	—	—	—	—	—	—	—	—	41
(42)武芸町	—	—	—	—	—	—	—	—	—	—	—	—	—	—	—	—	—	—	—	—	—	42
(43)武儀町	—	—	—	—	—	—	—	—	—	—	—	—	—	—	—	—	—	—	—	—	—	43
(44)上之保村	—	—	—	—	—	—	—	—	—	—	—	—	—	—	—	—	—	—	—	—	—	44
39)美濃市	—	2	—	—	—	2	—	—	—	—	—	—	—	—	—	—	—	7	—	—		

〔資料〕 県森林整備課調べ

〔注〕 表中「改良」とは、不良木除去・不良木淘汰・地表かきこし・不要萌芽の除去・植栽の各事業の計で、事業実施面積である。

表中「雪起こし」は、実面積である。

表中( )は植栽に係るもので、内数である。



(5) 造林作業路等開設実績

単位:延長(m)、路線数(路線)

年度・郡市町村	総計	造 林 補 助									林 構	特 用 林 産 産 地 形 成	森林管理路		
		小 計	単 層 林 整 備		複 層 林 整 備	複 層 林 整 備	間 伐	林 構	特 用 林 産 産 地 形 成	森林管理路					
			人工造林	保 育	(植栽型)	(天然更新型)									
路線	m	路線	m	路線	m	路線	m	路線	m	路線	m	路線	m	路線	m
平成 16 年度	(116) 62,682	(68) 43,074	—	—	—	(7) 3,094	(5) 3,519	(56) 36,462	—	—	—	—	—	(48) 19,607	
平成 17 年度	(93) 51,663	(59) 41,454	(1) 500	—	—	(9) 5,077	(4) 4,401	(45) 31,476	—	—	—	—	(34) 10,209		
平成 18 年度	(94) 63,989	(64) 53,857	—	(2) 1,343	(2) 878	(3) 2,581	(57) 49,055	—	—	—	—	—	(30) 10,132		
平成 19 年度	(219) 95,839	(81) 62,772	(1) 812	(1) 692	(4) 1,817	(5) 3,918	(70) 55,533	—	—	—	—	—	(138) 33,067		
平成 20 年度	(244) 118,402	(120) 78,012	(2) 1,461	—	(4) 3,688	(2) 1,025	(112) 71,838	—	—	—	—	—	(124) 40,390		
<b>岐 阜</b>	<b>(25) 17,334</b>	<b>(4) 3,688</b>	—	—	—	<b>(4) 3,688</b>	—	<b>(17) 11,976</b>	—	—	—	—	<b>(4) 1,670</b>		
岐 阜 市	—	—	—	—	—	—	—	—	—	—	—	—	—		
(1 岐 阜 市)	—	—	—	—	—	—	—	—	—	—	—	—	—		
(7 柳 津 町)	—	—	—	—	—	—	—	—	—	—	—	—	—		
2 羽 島 市	—	—	—	—	—	—	—	—	—	—	—	—	—		
各 務 原 市	—	—	—	—	—	—	—	—	—	—	—	—	—		
(3 各 務 原 市)	—	—	—	—	—	—	—	—	—	—	—	—	—		
(4 川 島 町)	—	—	—	—	—	—	—	—	—	—	—	—	—		
山 県 市	(10) 6,702	(2) 2,097	—	—	(2) 2,097	—	(4) 2,935	—	—	—	—	—	(4) 1,670		
(35 高 富 町)	—	—	—	—	—	—	—	—	—	—	—	—	—		
(36 伊 自 良 村)	(1) 530	—	—	—	—	—	—	(1) 530	—	—	—	—	—		
(37 美 山 町)	(9) 6,172	(2) 2,097	—	—	(2) 2,097	—	(3) 2,405	—	—	—	—	—	(4) 1,670		
瑞 穂 市	—	—	—	—	—	—	—	—	—	—	—	—	—		
(30 徳 積 町)	—	—	—	—	—	—	—	—	—	—	—	—	—		
(31 巢 南 町)	—	—	—	—	—	—	—	—	—	—	—	—	—		
本 巢 市	(15) 10,632	(2) 1,591	—	—	(2) 1,591	—	(13) 9,041	—	—	—	—	—	—		
(29 本 巢 町)	(5) 2,503	(1) 196	—	—	(1) 196	—	(4) 2,307	—	—	—	—	—	—		
(32 真 正 町)	—	—	—	—	—	—	—	—	—	—	—	—	—		
(33 糸 貫 町)	—	—	—	—	—	—	—	—	—	—	—	—	—		
(34 根 尾 村)	(10) 8,129	(1) 1,395	—	—	(1) 1,395	—	(9) 6,734	—	—	—	—	—	—		
羽 島 郡	—	—	—	—	—	—	—	—	—	—	—	—	—		
5 岐 南 町	—	—	—	—	—	—	—	—	—	—	—	—	—		
6 笠 松 町	—	—	—	—	—	—	—	—	—	—	—	—	—		
本 巢 郡	—	—	—	—	—	—	—	—	—	—	—	—	—		
28 北 方 町	—	—	—	—	—	—	—	—	—	—	—	—	—		
<b>西 濃</b>	<b>(3) 2,438</b>	—	—	—	—	—	—	<b>(3) 2,438</b>	—	—	—	—	—		
大 垣 市	(2) 2,078	—	—	—	—	—	—	(2) 2,078	—	—	—	—	—		
(8 大 垣 市)	—	—	—	—	—	—	—	—	—	—	—	—	—		
(13 上 石 津 町)	(2) 2,078	—	—	—	—	—	—	(2) 2,078	—	—	—	—	—		
(19 墨 俣 町)	—	—	—	—	—	—	—	—	—	—	—	—	—		
海 津 市	—	—	—	—	—	—	—	—	—	—	—	—	—		
(9 海 津 町)	—	—	—	—	—	—	—	—	—	—	—	—	—		
(10 平 田 町)	—	—	—	—	—	—	—	—	—	—	—	—	—		
(11 南 濃 町)	—	—	—	—	—	—	—	—	—	—	—	—	—		
養 老 郡	—	—	—	—	—	—	—	—	—	—	—	—	—		
12 養 老 町	—	—	—	—	—	—	—	—	—	—	—	—	—		
不 破 郡	(1) 360	—	—	—	—	—	—	(1) 360	—	—	—	—	—		
14 垂 井 町	(1) 360	—	—	—	—	—	—	(1) 360	—	—	—	—	—		
15 関ヶ原町	—	—	—	—	—	—	—	—	—	—	—	—	—		
安 八 郡	—	—	—	—	—	—	—	—	—	—	—	—	—		
16 神 戸 町	—	—	—	—	—	—	—	—	—	—	—	—	—		
17 輪 之 内 町	—	—	—	—	—	—	—	—	—	—	—	—	—		
18 安 八 町	—	—	—	—	—	—	—	—	—	—	—	—	—		
<b>揖 斐</b>	<b>(5) 1,350</b>	—	—	—	—	—	—	—	—	—	—	—	<b>(5) 1,350</b>		
揖 斐 郡	(5) 1,350	—	—	—	—	—	—	—	—	—	—	—	(5) 1,350		
揖 斐 川 町	(5) 1,350	—	—	—	—	—	—	—	—	—	—	—	(5) 1,350		
(20 揖 斐 川 町)	—	—	—	—	—	—	—	—	—	—	—	—	—		
(21 谷 波 村)	(5) 1,350	—	—	—	—	—	—	—	—	—	—	—	(5) 1,350		
(24 春 日 村)	—	—	—	—	—	—	—	—	—	—	—	—	—		
(25 久 瀬 村)	—	—	—	—	—	—	—	—	—	—	—	—	—		
(26 藤 橋 村)	—	—	—	—	—	—	—	—	—	—	—	—	—		
(27 坂 内 村)	—	—	—	—	—	—	—	—	—	—	—	—	—		
22 大 野 町	—	—	—	—	—	—	—	—	—	—	—	—	—		
23 池 田 町	—	—	—	—	—	—	—	—	—	—	—	—	—		
<b>中 濃</b>	<b>(10) 6,345</b>	—	—	—	—	—	—	<b>(6) 3,370</b>	—	—	—	—	<b>(4) 2,975</b>		
関 市	(8) 5,212	—	—	—	—	—	—	(5) 2,661	—	—	—	—	(3) 2,551		
(38 関 市)	—	—	—	—	—	—	—	—	—	—	—	—	—		
(40 洞 戸 村)	(2) 690	—	—	—	—	—	—	(2) 690	—	—	—	—	—		
(41 板 取 村)	(2) 1,388	—	—	—	—	—	—	(2) 1,388	—	—	—	—	—		
(42 武 芸 川 町)	(1) 583	—	—	—	—	—	—	(1) 583	—	—	—	—	—		
(43 武 儀 町)	(3) 2,551	—	—	—	—	—	—	—	—	—	—	—	(3) 2,551		
(44 上 之 保 村)	—	—	—	—	—	—	—	—	—	—	—	—	—		
39 美 濃 市	(2) 1,133	—	—	—	—	—	—	(1) 709	—	—	—	—	(1) 424		

〔資料〕 県森林整備課調べ

〔注〕 特殊林地改良事業は、表中「造林補助・単層林整備・人工造林」を含む

表中( )は、路線数である

単位:延長(m)、路線数(路線)

年度・郡市町村	総計	造林補助						林構	特用林産地	森林管理路
		小計	単層林整備		複層林整備 (植栽型)	複層林整備 (天然更新型)	間伐			
			人工造林	保育						
郡上	(29) 13,152	(1) 671	(1) 671	—	—	(13) 7,730	—	—	(15) 4,751	
郡上市	(29) 13,152	(1) 671	(1) 671	—	—	(13) 7,730	—	—	(15) 4,751	
(45) 八幡町	(13) 6,727	—	—	—	—	(7) 4,844	—	—	(6) 1,883	
(46) 大和町	(2) 623	—	—	—	—	(1) 428	—	—	(1) 195	
(47) 白鳥町	(1) 671	(1) 671	(1) 671	—	—	—	—	—	—	
(48) 高鷲村	(3) 1,602	—	—	—	—	(3) 1,602	—	—	—	
(49) 美並村	(2) 1,323	—	—	—	—	—	—	—	(2) 1,323	
(50) 明宝村	(7) 1,488	—	—	—	—	(1) 138	—	—	(6) 1,350	
(51) 和良村	(1) 718	—	—	—	—	(1) 718	—	—	—	
可茂	(73) 32,416	(1) 790	(1) 790	—	—	(32) 17,441	—	—	(40) 14,185	
52 美濃加茂市	(4) 1,710	(1) 790	(1) 790	—	—	(1) 420	—	—	(2) 500	
可児市	(1) 865	—	—	—	—	(1) 865	—	—	—	
(53) 可児市	(1) 865	—	—	—	—	(1) 865	—	—	—	
(62) 兼山町	—	—	—	—	—	—	—	—	—	
加茂郡	(68) 29,841	—	—	—	—	(30) 16,156	—	—	(38) 13,685	
54 坂祝町	—	—	—	—	—	—	—	—	—	
55 富加町	—	—	—	—	—	—	—	—	—	
56 川辺町	(1) 650	—	—	—	—	(1) 650	—	—	—	
57 七宗町	(7) 2,767	—	—	—	—	(5) 2,266	—	—	(2) 501	
58 八百津町	(13) 5,395	—	—	—	—	(3) 1,486	—	—	(10) 3,909	
59 白川町	(10) 4,635	—	—	—	—	(5) 2,635	—	—	(5) 2,000	
60 東白川村	(37) 16,394	—	—	—	—	(16) 9,119	—	—	(21) 7,275	
可児郡	—	—	—	—	—	—	—	—	—	
61 御嵩町	—	—	—	—	—	—	—	—	—	
東濃	—	—	—	—	—	—	—	—	—	
多治見市	—	—	—	—	—	—	—	—	—	
(63) 多治見市	—	—	—	—	—	—	—	—	—	
(66) 笠原町	—	—	—	—	—	—	—	—	—	
64 瑞浪市	—	—	—	—	—	—	—	—	—	
65 土岐市	—	—	—	—	—	—	—	—	—	
恵那	(40) 10,812	—	—	—	—	(6) 3,062	—	—	(34) 7,750	
中津川市	(26) 5,772	—	—	—	—	(4) 1,201	—	—	(22) 4,571	
(67) 中津川市	(5) 2,654	—	—	—	—	(1) 443	—	—	(4) 2,211	
(69) 坂下町	—	—	—	—	—	—	—	—	—	
(70) 川上村	—	—	—	—	—	—	—	—	—	
(71) 加子母村	(20) 2,949	—	—	—	—	(3) 758	—	—	(17) 2,191	
(72) 付知町	(1) 169	—	—	—	—	—	—	—	(1) 169	
(73) 福岡町	—	—	—	—	—	—	—	—	—	
(74) 蛭川村	—	—	—	—	—	—	—	—	—	
(長野県山口村)	—	—	—	—	—	—	—	—	—	
恵那市	(14) 5,040	—	—	—	—	(2) 1,861	—	—	(12) 3,179	
(68) 恵那市	(1) 582	—	—	—	—	—	—	—	(1) 582	
(75) 岩村町	—	—	—	—	—	—	—	—	—	
(76) 山岡町	(5) 1,896	—	—	—	—	(1) 1,099	—	—	(4) 797	
(77) 明智町	—	—	—	—	—	—	—	—	—	
(78) 串原村	(4) 1,358	—	—	—	—	—	—	—	(4) 1,358	
(79) 上矢作町	(4) 1,204	—	—	—	—	(1) 762	—	—	(3) 442	
下呂	(14) 7,414	—	—	—	—	(12) 7,197	—	—	(2) 217	
下呂市	(14) 7,414	—	—	—	—	(12) 7,197	—	—	(2) 217	
(80) 萩原町	(4) 2,653	—	—	—	—	(4) 2,653	—	—	—	
(81) 小坂町	(2) 854	—	—	—	—	(2) 854	—	—	—	
(82) 下呂町	(5) 2,726	—	—	—	—	(4) 2,609	—	—	(1) 117	
(83) 金山町	(2) 660	—	—	—	—	(1) 560	—	—	(1) 100	
(84) 馬瀬村	(1) 521	—	—	—	—	(1) 521	—	—	—	
飛騨	(45) 27,141	(2) 1,025	—	—	—	(2) 1,025	(23) 18,624	—	(20) 7,492	
高山市	(39) 22,897	(1) 491	—	—	—	(1) 491	(22) 17,284	—	(16) 5,122	
(85) 高山市	—	—	—	—	—	—	—	—	—	
(86) 丹生川村	(11) 9,123	—	—	—	—	(4) 6,065	—	—	(7) 3,058	
(87) 清見村	—	—	—	—	—	—	—	—	—	
(88) 荘川村	(5) 2,222	—	—	—	—	(3) 1,826	—	—	(2) 396	
(90) 宮村	(1) 600	—	—	—	—	(1) 600	—	—	—	
(91) 久々野町	(4) 1,943	—	—	—	—	(3) 1,632	—	—	(1) 311	
(92) 朝日村	(6) 3,308	—	—	—	—	(5) 3,182	—	—	(1) 126	
(93) 高根村	(6) 2,789	(1) 491	—	—	—	(1) 491	(3) 1,928	—	(2) 370	
(95) 国府町	(5) 2,566	—	—	—	—	(3) 2,051	—	—	(2) 515	
(99) 上宝村	(1) 346	—	—	—	—	—	—	—	(1) 346	
飛騨市	(5) 3,641	(1) 534	—	—	—	(1) 534	(1) 1,340	—	(3) 1,767	
(94) 古川町	—	—	—	—	—	—	—	—	—	
(96) 河合村	(1) 1,090	—	—	—	—	—	—	—	(1) 1,090	
(97) 宮川村	(3) 2,017	—	—	—	—	(1) 1,340	—	—	(2) 677	
(98) 神岡町	(1) 534	(1) 534	—	—	—	(1) 534	—	—	—	
大野郡	(1) 603	—	—	—	—	—	—	—	(1) 603	
89 白川村	(1) 603	—	—	—	—	—	—	—	(1) 603	

[資料] 県森林整備課調べ

[注] 特殊林地改良事業は、表中「造林補助・単層林整備・人工造林」に含む

表中( )は、路線数である



(6) 樹苗需給状況と苗畑面積

単位：需要・供給量(1,000本)、面積(ha)

年度・区分	需要量	総数	供給量							
			県内	県外						
				小計	愛知県	福井県	長野県	静岡県	三重県	その他
平成16年度	744	744	671	73	3	22	48	—	0	0
平成17年度	584	584	550	34	—	—	28	5	—	1
平成18年度	525	525	458	67	6	16	22	3	—	20
平成19年度	619	619	512	107	5	36	48	—	—	18
平成20年度	694	694	543	150	2	16	64	—	4	64

年度・区分	県内総数	県内生産分樹種別内訳					県内苗畑面積			苗畑生産者数
		すぎ	ひのき	まつ	からまつ	その他	小計	県営	民営	民営
										民営
平成16年度	671	84	525	2	1	59	25	3	22	52
平成17年度	550	94	391	1	0	64	22	3	19	41
平成18年度	458	61	364	4	0	29	20	3	17	33
平成19年度	512	38	407	2	0	65	18	3	15	32
平成20年度	543	92	400	13	0	38	18	3	15	31

〔資料〕 県林政課調べ

〔注〕 樹苗供給量は、当該年度の秋植分と翌年度の春植分の合計である。

(7) 適地適木調査実績

単位：面積(ha)、構成比(%)

土壌型	ポドゾル P			褐色森林土 B					
	P <sub>D</sub>	P <sub>W(i)</sub>	P <sub>W(h)</sub>	B <sub>A</sub>	B <sub>B</sub>	B <sub>C</sub>	B <sub>D(d)</sub>	B <sub>D</sub>	B <sub>E</sub>
面積	8,543	4,084	1,408	1,243	137,412	1,629	252,606	226,336	4,225
構成比	1.3	0.6	0.2	0.2	19.9	0.2	36.7	32.8	0.6

土壌型	赤色系 褐色森林土 rB	赤色土 R	黒色土 B <sub>I</sub>					暗赤色土 DR
			B <sub>Ib</sub>	B <sub>Ic</sub>	B <sub>Ib(d)</sub>	B <sub>Ib</sub>	B <sub>Ie</sub>	
面積	20,138	439	198	3	3,978	11,196	53	235
構成比	2.9	0.1	0	0	0.6	1.6	0	0

土壌型	赤色系・ 黄色系 褐色土 rB/yB	褐色土・ 黒色土 混在区 B/B <sub>I</sub>	グライ G	泥炭土 Pt	未熟土 Im	その他	計
面積	8,706	1,216	50	49	2,136	3,548	689,431
構成比	1.3	0.2	0	0	0.3	0.5	100.0

〔資料〕 県林政課調べ

〔注〕 昭和53年度における数値であり、面積の計は他表と一致しない。

市町村別の内訳については、昭和53年度～昭和57年度の「岐阜県林業統計書」を参照されたい。

## 5. 林業機械

### (1) 林業機械保有現況

単位：台数(台)

年度・現地機関	林業用索道			集材機			モノ ケーブル	自走式搬器	リモコン ウインチ (ラジコン)	チェーン ソー	刈払機
	計	重力式	動力式	計	大 型	小 型					
					10 PS 以 上	10 PS 未 満					
平成 16 年度	14	4	10	340	197	143	13	115	77	6,552	10,455
平成 17 年度	15	6	9	330	185	145	12	112	72	7,311	11,129
平成 18 年度	17	6	11	326	181	145	13	117	63	6,575	11,122
平成 19 年度	23	7	16	311	173	138	13	121	69	6,456	10,901
平成 20 年度	21	8	13	304	169	135	11	101	65	5,774	10,383
岐 阜	8	5	3	30	14	16	1	6	4	233	194
西 濃	1	-	1	1	-	1	-	1	-	159	261
揖 斐	-	-	-	4	4	-	-	2	-	279	324
中 濃	4	1	3	21	14	7	-	6	7	290	330
郡 上	3	1	2	48	30	18	1	10	10	763	1,015
可 茂	2	1	1	112	51	61	3	44	29	1,632	3,951
東 濃	-	-	-	-	-	-	-	1	3	22	18
恵 那	-	-	-	25	15	10	-	20	6	1,281	3,166
下 呂	3	-	3	8	-	8	4	-	3	657	546
飛 騨	-	-	-	55	41	14	2	11	3	458	578

[資料] 県森林整備課調べ

### (2) 高性能林業機械等保有状況

単位：台数(台)

年度・現地機関	総 数	フェラー パンチャ	スキッド	プロセッサ	ハーベスタ	フォワーダ	タワ ヤーダ	スイング ヤーダ	その他の高 性能林業機械	グラブ ソー ※
		(伐倒・ 木揃え機)	(牽引 集材機)	(枝払い・ 玉伐り機)	(伐倒・ 枝払・ 玉伐り機)	(積載) (集材機)	(移動式架 線集材機)	(移動式架線 集材機)	(ハイブリ ッド機械※)	(玉伐り機)
平成 16 年度	89(2)	-	1	17	5	14(1)	8	14(1)	10	20
平成 17 年度	95(2)	-	1	16	6	14(1)	9	18(1)	8	23
平成 18 年度	97	-	1	14	7	15	7	26	6	21
平成 19 年度	108	-	1	18	11	15	7	30	5	21
平成 20 年度	120	-	1	21	13	15	7	39	4	20
岐 阜	9	-	-	1	1	-	-	3	-	4
西 濃	2	-	-	1	-	-	-	1	-	-
揖 斐	6	-	-	-	1	1	-	1	1	2
中 濃	9	-	-	2	2	2	1	2	-	-
郡 上	20	-	-	5	2	-	1	12	-	-
可 茂	17	-	-	3	-	3	-	5	-	6
東 濃	1	-	-	-	-	1	-	-	-	-
恵 那	14	-	-	5	-	3	1	5	-	-
下 呂	12	-	-	1	2	4	1	2	1	1
飛 騨	30	-	1	3	5	1	3	8	2	7

[資料] 県森林整備課調べ

[注] ※ハイブリッド機械とは、建設用ベースマシンに複数の高性能林業機械等作業機を装備した2つ以上の機能を持つ高性能林業機械である

※グラブソーは、高性能林業機械としてはカウントしない

・タワーヤーダ1台、プロセッサ1台、ハーベスタ1台、フォワーダ1台は岐阜県所有分

・( )は国有林所有分を外数

## 6. 林道

### (1) 林道現況

単位：延長(m)、路線数(路線)

年度・郡市町村	総数		軽車道		自動車道					公道	林内道 路密度		
	路線数	延長	路線数	延長	路線数	延長 (うち4m以上の内訳)							
						幅員4m未満	4m以上	4~5m未満	5m以上				
路線	m	路線	m	路線	m	m	m	m	m	m	m/ha		
平成16年度	2,038	4,431,276	(81)	237	257,726	(81)	1,882	1,944,047	2,229,503	1,649,981	579,522	5,613,850	14
平成17年度	2,036	4,423,947	(81)	236	257,173	(81)	1,881	1,926,510	2,240,264	1,653,063	587,201	5,619,562	14
平成18年度	2,039	4,429,396	(81)	234	256,218	(81)	1,886	1,924,602	2,248,576	1,655,751	592,825	5,629,089	14
平成19年度	2,041	4,444,475	(91)	237	256,396	(91)	1,895	1,923,892	2,264,187	1,655,659	608,528	5,629,395	14
平成20年度	2,049	4,464,681	(91)	237	256,322	(91)	1,903	1,931,473	2,276,886	1,661,624	615,262	5,629,884	14
岐阜	131	214,058	(7)	21	18,565	(7)	117	96,541	98,952	58,013	40,939	430,264	12
岐阜市	23	24,221	(1)	1	220	(1)	23	13,770	10,231	10,156	75	71,720	17
(1)岐阜市	...	...	...	...	...	...	...	...	...	...	...	...	...
(7)柳津町	...	...	...	...	...	...	...	...	...	...	...	...	...
2)羽島市	...	...	...	...	...	...	...	...	...	...	...	...	...
各務原市	10	12,064	...	...	...	10	9,489	2,575	1,660	915	36,500	27	
(3)各務原市	...	...	...	...	...	...	...	...	...	...	...	...	...
(4)川島町	...	...	...	...	...	...	...	...	...	...	...	...	...
山県市	57	74,914	(6)	20	18,345	(6)	43	31,863	24,706	11,172	13,534	204,000	15
(35)高富町	...	...	...	...	...	...	...	...	...	...	...	...	...
(36)伊自良村	...	...	...	...	...	...	...	...	...	...	...	...	...
(37)美山町	...	...	...	...	...	...	...	...	...	...	...	...	...
瑞穂市	...	...	...	...	...	...	...	...	...	...	...	...	...
(30)穂積町	...	...	...	...	...	...	...	...	...	...	...	...	...
(31)巢南町	...	...	...	...	...	...	...	...	...	...	...	...	...
本巣市	41	102,859	...	...	...	41	41,419	61,440	35,025	26,415	118,044	8	
(29)本巣町	...	...	...	...	...	...	...	...	...	...	...	...	...
(32)真正町	...	...	...	...	...	...	...	...	...	...	...	...	...
(33)糸貫町	...	...	...	...	...	...	...	...	...	...	...	...	...
(34)根尾村	...	...	...	...	...	...	...	...	...	...	...	...	...
羽島郡	...	...	...	...	...	...	...	...	...	...	...	...	...
5)岐南町	...	...	...	...	...	...	...	...	...	...	...	...	...
6)笠松町	...	...	...	...	...	...	...	...	...	...	...	...	...
本巣郡	...	...	...	...	...	...	...	...	...	...	...	...	...
28)北方町	...	...	...	...	...	...	...	...	...	...	...	...	...
西濃	98	157,302	(21)	55	63,663	(21)	64	52,024	41,615	33,146	8,469	173,200	12
大垣市	33	57,259	(6)	19	24,431	(6)	20	18,569	14,259	14,259	...	68,600	54
(8)大垣市	...	...	...	...	...	...	...	...	...	...	...	14,100	47
(13)上石津町	...	...	...	...	...	...	...	...	...	...	...	54,500	8
(19)墨俣町	...	...	...	...	...	...	...	...	...	...	...	...	...
海津市	8	12,870	(2)	2	5,687	(2)	8	6,389	794	794	...	36,500	14
(9)海津町	...	...	...	...	...	...	...	...	...	...	...	...	...
(10)平田町	...	...	...	...	...	...	...	...	...	...	...	...	...
(11)南濃町	...	...	...	...	...	...	...	...	...	...	...	...	...
養老郡	9	11,201	(1)	5	5,150	(1)	5	5,890	161	161	...	14,800	11
12)養老町	9	11,201	(1)	5	5,150	(1)	5	5,890	161	161	...	14,800	11
不破郡	48	75,972	(12)	29	28,395	(12)	31	21,176	26,401	17,932	8,469	53,300	28
14)垂井町	24	36,373	(8)	15	11,192	(8)	17	11,563	13,618	7,196	6,422	12,800	12
15)関ヶ原町	24	39,599	(4)	14	17,203	(4)	14	9,613	12,783	10,736	2,047	40,500	16
安八郡	...	...	...	...	...	...	...	...	...	...	...	...	...
16)神戸町	...	...	...	...	...	...	...	...	...	...	...	...	...
17)輪之内町	...	...	...	...	...	...	...	...	...	...	...	...	...
18)安八	...	...	...	...	...	...	...	...	...	...	...	...	...
揖斐	112	293,750	(12)	28	33,144	(12)	96	132,399	128,207	81,419	46,788	415,495	10
揖斐郡	112	293,750	(12)	28	33,144	(12)	96	132,399	128,207	81,419	46,788	415,495	65
揖斐川町	94	267,086	(9)	21	24,619	(9)	82	122,211	120,256	78,925	41,331	375,958	9
(20)揖斐川町	...	...	...	...	...	...	...	...	...	...	...	...	...
(21)谷汲村	...	...	...	...	...	...	...	...	...	...	...	...	...
(24)春日村	...	...	...	...	...	...	...	...	...	...	...	...	...
(25)久瀬村	...	...	...	...	...	...	...	...	...	...	...	...	...
(26)藤橋村	...	...	...	...	...	...	...	...	...	...	...	...	...
(27)坂内村	...	...	...	...	...	...	...	...	...	...	...	...	...
22)大野町	5	2,518	1	344	4	2,174	...	...	...	...	14,100	30	
23)池田町	13	24,146	(3)	6	8,181	(3)	10	8,014	7,951	2,494	5,457	25,437	26
中濃	167	274,437	(14)	28	15,983	(14)	153	85,483	172,971	139,365	33,606	313,692	12
関市	135	234,790	(12)	14	6,909	(12)	133	77,090	150,791	124,515	26,276	265,993	13
(38)関市	...	...	...	...	...	...	...	...	...	...	...	...	...
(40)洞戸村	...	...	...	...	...	...	...	...	...	...	...	...	...
(41)板取村	...	...	...	...	...	...	...	...	...	...	...	...	...
(42)武芸川町	...	...	...	...	...	...	...	...	...	...	...	...	...
(43)武儀町	...	...	...	...	...	...	...	...	...	...	...	...	...
(44)上之保村	...	...	...	...	...	...	...	...	...	...	...	...	...
39)美濃市	32	39,647	(2)	14	9,074	(2)	20	8,393	22,180	14,850	7,330	47,699	9

〔資料〕 県森林整備課調べ

〔注〕 ( )は、重複分で内数である。飛越山地緑資源幹線林道は、市町村延長に含まれる。  
公道は昭和62年度末調査に林道からの移管分を加算したものである。  
林内道路密度は自動車道と公道の計で軽車道を含まないものである。

単位：延長(m)、路線数(路線)

郡市町村	総数		軽車道		自動車道					公道	林内道路密度		
	路線数	延長	路線数	延長	路線数	延長 (うち4m以上の内訳)							
						幅員4m未満	4m以上	4~5m未満	5m以上				
郡上	271	584,106	(8)	32	31,624	(8)	247	277,536	274,946	202,127	72,819	702,333	14
郡上市	271	584,106	(8)	32	31,624	(8)	247	277,536	274,946	202,127	72,819	702,333	14
(45八幡町)	...	...	...	...	...	...	...	...	...	...	...	...	...
(46大和町)	...	...	...	...	...	...	...	...	...	...	...	...	...
(47白鳥町)	...	...	...	...	...	...	...	...	...	...	...	...	...
(48高鷲村)	...	...	...	...	...	...	...	...	...	...	...	...	...
(49美並村)	...	...	...	...	...	...	...	...	...	...	...	...	...
(50明宝村)	...	...	...	...	...	...	...	...	...	...	...	...	...
(51和良村)	...	...	...	...	...	...	...	...	...	...	...	...	...
可茂	255	551,608	(16)	35	49,869	(16)	236	233,669	268,070	223,233	44,837	536,676	18
52美濃加茂市	18	18,978		3	2,140		15	8,366	8,472	5,727	2,745	32,000	16
可児市	8	14,309		—	—		8	1,899	12,410	—	—	55,900	41
(53可児市)	...	...	...	...	...	...	...	...	...	...	...	54,600	21
(62兼山町)	...	...	...	...	...	...	...	...	...	...	...	1,300	20
加茂郡	217	492,274	(16)	32	47,729	(16)	201	210,892	233,653	194,198	39,455	413,622	121
54坂祝町	2	1,866		1	1,104		1	762	—	—	—	8,000	19
55富加町	1	2,593	(1)	—	—	(1)	2	2,593	—	—	—	7,100	15
56川辺町	21	33,042	(5)	11	12,454	(5)	15	19,351	1,237	1,237	—	17,318	13
57七宗町	37	59,276	(2)	5	2,820	(2)	34	27,051	29,405	29,405	—	82,000	21
58八百津町	39	86,379	(6)	9	18,918	(6)	36	35,919	31,542	20,157	11,385	111,400	18
59白川町	80	221,620	(1)	6	12,433	(1)	75	82,278	126,909	107,149	19,760	124,004	16
60東白川村	37	87,498	(1)	—	—	(1)	38	42,938	44,560	36,250	8,310	63,800	20
可児郡	12	26,047		—	—		12	12,512	13,535	10,898	2,637	35,154	19
61御嵩町	12	26,047		—	—		12	12,512	13,535	10,898	2,637	35,154	19
東濃	60	93,913	(1)	5	5,377	(1)	56	45,384	43,152	41,511	1,641	235,198	14
多治見市	17	21,630		2	1,759		15	4,954	14,917	13,276	1,641	26,509	11
(63多治見市)	...	...	...	...	...	...	...	...	...	...	...	25,109	11
(66笠原町)	...	...	...	...	...	...	...	...	...	...	...	1,400	0
64瑞浪市	28	47,928		2	3,459		26	32,409	12,060	12,060	—	147,635	16
65土岐市	15	24,355	(1)	1	159	(1)	15	8,021	16,175	16,175	—	61,054	11
恵那	338	825,263	(5)	13	16,658	(5)	330	318,939	489,666	366,394	123,272	736,931	22
中津川市	203	506,889	(2)	7	8,834	(2)	198	224,285	273,770	198,990	74,780	374,078	23
(67中津川市)	...	...	...	...	...	...	...	...	...	...	...	...	...
(69坂下町)	...	...	...	...	...	...	...	...	...	...	...	...	...
(70川上村)	...	...	...	...	...	...	...	...	...	...	...	...	...
(71加子母村)	...	...	...	...	...	...	...	...	...	...	...	...	...
(72付知町)	...	...	...	...	...	...	...	...	...	...	...	...	...
(73福岡町)	...	...	...	...	...	...	...	...	...	...	...	...	...
(74蛭川村)	...	...	...	...	...	...	...	...	...	...	...	...	...
(長野県山口村)	...	...	...	...	...	...	...	...	...	...	...	...	...
恵那市	135	318,374	(3)	6	7,824	(3)	132	94,654	215,896	167,404	48,492	362,853	20
(68恵那市)	...	...	...	...	...	...	...	...	...	...	...	...	...
(75岩村町)	...	...	...	...	...	...	...	...	...	...	...	...	...
(76山岡町)	...	...	...	...	...	...	...	...	...	...	...	...	...
(77明智町)	...	...	...	...	...	...	...	...	...	...	...	...	...
(78串原村)	...	...	...	...	...	...	...	...	...	...	...	...	...
(79上矢作町)	...	...	...	...	...	...	...	...	...	...	...	...	...
下呂	210	510,539	(1)	3	4,213	(1)	208	246,126	260,200	197,919	62,281	499,250	18
下呂市	210	510,539	(1)	3	4,213	(1)	208	246,126	260,200	197,919	62,281	499,250	18
(80萩原町)	...	...	...	...	...	...	...	...	...	...	...	...	...
(81小坂町)	...	...	...	...	...	...	...	...	...	...	...	...	...
(82下呂町)	...	...	...	...	...	...	...	...	...	...	...	...	...
(83金山町)	...	...	...	...	...	...	...	...	...	...	...	...	...
(84馬瀬村)	...	...	...	...	...	...	...	...	...	...	...	...	...
飛驒	406	949,265	(6)	17	17,226	(6)	395	443,372	488,667	318,497	170,170	1,586,845	13
高山市	274	595,334	(4)	13	13,725	(4)	265	281,872	299,737	196,677	103,060	1,124,963	14
(85高山市)	...	...	...	...	...	...	...	...	...	...	...	...	...
(86丹生川村)	...	...	...	...	...	...	...	...	...	...	...	...	...
(87清見村)	...	...	...	...	...	...	...	...	...	...	...	...	...
(88荘川村)	...	...	...	...	...	...	...	...	...	...	...	...	...
(90宮村)	...	...	...	...	...	...	...	...	...	...	...	...	...
(91久々野町)	...	...	...	...	...	...	...	...	...	...	...	...	...
(92朝日村)	...	...	...	...	...	...	...	...	...	...	...	...	...
(93高根村)	...	...	...	...	...	...	...	...	...	...	...	...	...
(95国府町)	...	...	...	...	...	...	...	...	...	...	...	...	...
(99上宝村)	...	...	...	...	...	...	...	...	...	...	...	...	...
飛驒市	115	290,540	(1)	3	2,852	(1)	113	145,667	142,021	89,394	52,627	386,682	12
(94古川町)	...	...	...	...	...	...	...	...	...	...	...	...	...
(96河合村)	...	...	...	...	...	...	...	...	...	...	...	...	...
(97宮川村)	...	...	...	...	...	...	...	...	...	...	...	...	...
(98神岡町)	...	...	...	...	...	...	...	...	...	...	...	...	...
大野郡	17	63,391	(1)	1	649	(1)	17	15,833	46,909	32,426	14,483	75,200	9
89白川村	17	63,391	(1)	1	649	(1)	17	15,833	46,909	32,426	14,483	75,200	9
スーパー林道	1	10,440		—	—		1	—	10,440	—	—	—	—

(2) 林道事業実績

単位：延長(m)

年度・郡市町村	林道の開設						林道の改良				林道の舗装			
	総数	公共	林業構造改善	県単	ふるさと林道	緑資源	総数	公共	県単	ふるさと林道	総数	公共	県単	ふるさと林道
平成16年度	21,657	15,717	—	996	4,411	533	6,963	3,387	3,515	61	44,433	23,466	12,664	8,303
平成17年度	13,600	8,484	—	2,898	1,791	427	6,186	3,313	2,831	42	19,798	5,568	7,168	7,062
平成18年度	19,374	13,514	—	1,812	3,776	272	10,840	1,095	8,084	1,661	45,695	23,231	16,161	6,303
平成19年度	16,089	11,975	—	2,032	926	1,156	7,158	1,969	4,497	692	36,805	7,358	21,131	4,953
平成20年度	16,257	13,271	—	875	493	1,618	4,858	1,446	3,412	—	26,980	9,419	15,709	1,852
<b>岐阜</b>	<b>2,327</b>	<b>816</b>	<b>—</b>	<b>247</b>	<b>493</b>	<b>771</b>	<b>150</b>	<b>—</b>	<b>150</b>	<b>—</b>	<b>2,881</b>	<b>—</b>	<b>1,029</b>	<b>1,852</b>
岐阜市	247	—	—	247	—	—	—	—	—	—	510	—	510	—
(1岐阜市)	—	—	—	—	—	—	—	—	—	—	—	—	—	—
(7柳津町)	—	—	—	—	—	—	—	—	—	—	—	—	—	—
2羽島市	—	—	—	—	—	—	—	—	—	—	—	—	—	—
各務原市	—	—	—	—	—	—	—	—	—	—	—	—	—	—
(3各務原市)	—	—	—	—	—	—	—	—	—	—	—	—	—	—
(4川島町)	—	—	—	—	—	—	—	—	—	—	—	—	—	—
山県市	669	659	—	—	10	—	—	—	—	—	—	—	—	—
(35高富町)	—	—	—	—	—	—	—	—	—	—	—	—	—	—
(36伊自良村)	—	—	—	—	—	—	—	—	—	—	—	—	—	—
(37美山町)	—	—	—	—	—	—	—	—	—	—	—	—	—	—
瑞穂市	—	—	—	—	—	—	—	—	—	—	—	—	—	—
(30穂積町)	—	—	—	—	—	—	—	—	—	—	—	—	—	—
(31巣南町)	—	—	—	—	—	—	—	—	—	—	—	—	—	—
本巣市	1,411	157	—	—	483	771	150	—	150	—	2,371	—	519	1,852
(29本巣町)	—	—	—	—	—	—	—	—	—	—	—	—	—	—
(32真正町)	—	—	—	—	—	—	—	—	—	—	—	—	—	—
(33糸貫町)	—	—	—	—	—	—	—	—	—	—	—	—	—	—
(34根尾村)	—	—	—	—	—	—	—	—	—	—	—	—	—	—
羽島郡	—	—	—	—	—	—	—	—	—	—	—	—	—	—
5岐南町	—	—	—	—	—	—	—	—	—	—	—	—	—	—
6笠松町	—	—	—	—	—	—	—	—	—	—	—	—	—	—
本巣郡	—	—	—	—	—	—	—	—	—	—	—	—	—	—
28北方町	—	—	—	—	—	—	—	—	—	—	—	—	—	—
<b>西濃</b>	<b>840</b>	<b>773</b>	<b>—</b>	<b>67</b>	<b>—</b>	<b>—</b>	<b>180</b>	<b>—</b>	<b>180</b>	<b>—</b>	<b>697</b>	<b>697</b>	<b>—</b>	<b>—</b>
大垣市	548	548	—	—	—	—	—	—	—	—	697	697	—	—
(8大垣市)	—	—	—	—	—	—	—	—	—	—	—	—	—	—
(13上石津町)	—	—	—	—	—	—	—	—	—	—	—	—	—	—
(19墨俣町)	—	—	—	—	—	—	—	—	—	—	—	—	—	—
海津市	67	—	—	67	—	—	—	—	—	—	—	—	—	—
(9海津町)	—	—	—	—	—	—	—	—	—	—	—	—	—	—
(10平田町)	—	—	—	—	—	—	—	—	—	—	—	—	—	—
(11南濃町)	—	—	—	—	—	—	—	—	—	—	—	—	—	—
養老郡	—	—	—	—	—	—	—	—	—	—	—	—	—	—
12養老町	—	—	—	—	—	—	—	—	—	—	—	—	—	—
不破郡	225	225	—	—	—	—	180	—	180	—	—	—	—	—
14垂井町	—	—	—	—	—	—	180	—	180	—	—	—	—	—
15関ヶ原町	225	225	—	—	—	—	—	—	—	—	—	—	—	—
安八郡	—	—	—	—	—	—	—	—	—	—	—	—	—	—
16神戸町	—	—	—	—	—	—	—	—	—	—	—	—	—	—
17輪之内町	—	—	—	—	—	—	—	—	—	—	—	—	—	—
18安八町	—	—	—	—	—	—	—	—	—	—	—	—	—	—
<b>揖斐</b>	<b>1,083</b>	<b>704</b>	<b>—</b>	<b>379</b>	<b>—</b>	<b>—</b>	<b>265</b>	<b>—</b>	<b>265</b>	<b>—</b>	<b>6,954</b>	<b>2,910</b>	<b>4,044</b>	<b>—</b>
揖斐郡	1,083	704	—	379	—	—	265	—	265	—	6,954	2,910	4,044	—
揖斐川町	787	408	—	379	—	—	265	—	265	—	6,280	2,236	4,044	—
(20揖斐川町)	—	—	—	—	—	—	—	—	—	—	—	—	—	—
(21谷汲村)	—	—	—	—	—	—	—	—	—	—	—	—	—	—
(24春日村)	—	—	—	—	—	—	—	—	—	—	—	—	—	—
(25久瀬村)	—	—	—	—	—	—	—	—	—	—	—	—	—	—
(26藤橋村)	—	—	—	—	—	—	—	—	—	—	—	—	—	—
(27坂内村)	—	—	—	—	—	—	—	—	—	—	—	—	—	—
22大野町	—	—	—	—	—	—	—	—	—	—	—	—	—	—
23池田町	296	296	—	—	—	—	—	—	—	—	674	674	—	—
<b>中濃</b>	<b>495</b>	<b>495</b>	<b>—</b>	<b>—</b>	<b>—</b>	<b>—</b>	<b>216</b>	<b>—</b>	<b>216</b>	<b>—</b>	<b>480</b>	<b>—</b>	<b>480</b>	<b>—</b>
関市	495	495	—	—	—	—	216	—	216	—	480	—	480	—
(38関市)	—	—	—	—	—	—	—	—	—	—	—	—	—	—
(40洞戸村)	—	—	—	—	—	—	—	—	—	—	—	—	—	—
(41板取村)	—	—	—	—	—	—	—	—	—	—	—	—	—	—
(42武芸川町)	—	—	—	—	—	—	—	—	—	—	—	—	—	—
(43武儀町)	—	—	—	—	—	—	—	—	—	—	—	—	—	—
(44上之保村)	—	—	—	—	—	—	—	—	—	—	—	—	—	—
39美濃	—	—	—	—	—	—	—	—	—	—	—	—	—	—

[資料] 県森林整備課調べ

[注] 「緑資源」欄は供用開始延長である  
「県単」欄には市町村単独等を含む

ふるさと林道は、平成5年度創設事業である  
m未満は切り上げである

単位：延長(m)

年度・郡市町村	林道の開設						林道の改良				林道の舗装			
	総数	公共	林業構造改善	県単	ふるさと林道	緑資源	総数	公共	県単	ふるさと林道	総数	公共	県単	ふるさと林道
<b>郡上</b>	1,918	1,736	—	182	—	—	384	321	63	—	1,252	282	970	—
郡上市	1,918	1,736	—	182	—	—	384	321	63	—	1,252	282	970	—
(45 八幡町)	…	…	…	…	…	…	…	…	…	…	…	…	…	…
(46 大和町)	…	…	…	…	…	…	…	…	…	…	…	…	…	…
(47 白鳥町)	…	…	…	…	…	…	…	…	…	…	…	…	…	…
(48 高鷲村)	…	…	…	…	…	…	…	…	…	…	…	…	…	…
(49 美並村)	…	…	…	…	…	…	…	…	…	…	…	…	…	…
(50 明宝村)	…	…	…	…	…	…	…	…	…	…	…	…	…	…
(51 和良村)	…	…	…	…	…	…	…	…	…	…	…	…	…	…
<b>可茂</b>	3,916	3,916	—	—	—	—	653	380	273	—	3,187	2,114	1,073	—
52 美濃加茂市	—	—	—	—	—	—	—	—	—	—	—	—	—	—
可児市	—	—	—	—	—	—	—	—	—	—	—	—	—	—
(53 可児市)	…	…	…	…	…	…	…	…	…	…	…	…	…	…
(62 兼山町)	…	…	…	…	…	…	…	…	…	…	…	…	…	…
加茂郡	3,916	3,916	—	—	—	—	653	380	273	—	3,031	2,114	917	—
54 坂祝町	—	—	—	—	—	—	—	—	—	—	—	—	—	—
55 富加町	—	—	—	—	—	—	—	—	—	—	—	—	—	—
56 川辺町	—	—	—	—	—	—	—	—	—	—	—	—	—	—
57 七宗町	—	—	—	—	—	—	—	—	—	—	—	—	—	—
58 八百津町	—	—	—	—	—	—	637	380	257	—	31	31	—	—
59 白川町	3,430	3,430	—	—	—	—	16	—	16	—	2,538	1,621	917	—
60 東白川村	486	486	—	—	—	—	—	—	—	—	462	462	—	—
可児郡	—	—	—	—	—	—	—	—	—	—	156	—	156	—
61 御嵩町	—	—	—	—	—	—	—	—	—	—	156	—	156	—
<b>東濃</b>	—	—	—	—	—	—	115	—	115	—	480	—	480	—
多治見市	—	—	—	—	—	—	—	—	—	—	—	—	—	—
(63 多治見市)	…	…	…	…	…	…	…	…	…	…	…	…	…	…
(66 笠原町)	…	…	…	…	…	…	…	…	…	…	…	…	…	…
64 瑞浪市	—	—	—	—	—	—	8	—	8	—	480	—	480	—
65 土岐市	—	—	—	—	—	—	107	—	107	—	—	—	—	—
<b>恵那</b>	2,113	2,113	—	—	—	—	1,912	—	1,912	—	4,743	1,113	3,630	—
中津川市	1,479	1,479	—	—	—	—	1,912	—	1,912	—	1,924	745	1,179	—
(67 中津川市)	…	…	…	…	…	…	…	…	…	…	…	…	…	…
(69 坂下町)	…	…	…	…	…	…	…	…	…	…	…	…	…	…
(70 川上村)	…	…	…	…	…	…	…	…	…	…	…	…	…	…
(71 加子母村)	…	…	…	…	…	…	…	…	…	…	…	…	…	…
(72 付知町)	…	…	…	…	…	…	…	…	…	…	…	…	…	…
(73 福岡町)	…	…	…	…	…	…	…	…	…	…	…	…	…	…
(74 蛭川村)	…	…	…	…	…	…	…	…	…	…	…	…	…	…
(長野県山口村)	…	…	…	…	…	…	…	…	…	…	…	…	…	…
恵那市	634	634	—	—	—	—	—	—	—	—	2,819	368	2,451	—
(68 恵那市)	…	…	…	…	…	…	…	…	…	…	…	…	…	…
(75 岩村町)	…	…	…	…	…	…	…	…	…	…	…	…	…	…
(76 山岡町)	…	…	…	…	…	…	…	…	…	…	…	…	…	…
(77 明智町)	…	…	…	…	…	…	…	…	…	…	…	…	…	…
(78 串原村)	…	…	…	…	…	…	…	…	…	…	…	…	…	…
(79 上矢作町)	…	…	…	…	…	…	…	…	…	…	…	…	…	…
<b>下呂</b>	1,385	1,385	—	—	—	—	65	—	65	—	1,079	—	1,079	—
下呂市	1,385	1,385	—	—	—	—	65	—	65	—	1,079	—	1,079	—
(80 萩原町)	…	…	…	…	…	…	…	…	…	…	…	…	…	…
(81 小坂町)	…	…	…	…	…	…	…	…	…	…	…	…	…	…
(82 下呂町)	…	…	…	…	…	…	…	…	…	…	…	…	…	…
(83 金山町)	…	…	…	…	…	…	…	…	…	…	…	…	…	…
(84 馬瀬村)	…	…	…	…	…	…	…	…	…	…	…	…	…	…
<b>飛騨</b>	2,180	1,333	—	—	—	847	774	745	29	—	5,227	2,303	2,924	—
高山市	1,514	667	—	—	—	847	579	550	29	—	4,151	1,227	2,924	—
(85 高山市)	…	…	…	…	…	…	…	…	…	…	…	…	…	…
(86 丹生川村)	…	…	…	…	…	…	…	…	…	…	…	…	…	…
(87 清見村)	…	…	…	…	…	…	…	…	…	…	…	…	…	…
(88 荘川村)	…	…	…	…	…	…	…	…	…	…	…	…	…	…
(90 宮村)	…	…	…	…	…	…	…	…	…	…	…	…	…	…
(91 久々野町)	…	…	…	…	…	…	…	…	…	…	…	…	…	…
(92 朝日村)	…	…	…	…	…	…	…	…	…	…	…	…	…	…
(93 高根村)	…	…	…	…	…	…	…	…	…	…	…	…	…	…
(95 国府町)	…	…	…	…	…	…	…	…	…	…	…	…	…	…
(99 上宝村)	…	…	…	…	…	…	…	…	…	…	…	…	…	…
飛騨市	666	666	—	—	—	—	195	195	—	—	1,076	1,076	—	—
(94 古川町)	…	…	…	…	…	…	…	…	…	…	…	…	…	…
(96 河合村)	…	…	…	…	…	…	…	…	…	…	…	…	…	…
(97 宮川村)	…	…	…	…	…	…	…	…	…	…	…	…	…	…
(98 神岡町)	…	…	…	…	…	…	…	…	…	…	…	…	…	…
大野郡	—	—	—	—	—	—	—	—	—	—	—	—	—	—
89 白川村	—	—	—	—	—	—	—	—	—	—	—	—	—	—
スーパー林道	—	—	—	—	—	—	144	—	144	—	—	—	—	—

(3) 作業道・林内路網密度

区分・現地機関	作業道	林内路網密度
	m	m/ha
平成16年度	3, 284, 000	19.4
平成17年度	3, 338, 067	19.5
平成18年度	3, 415, 556	19.7
平成19年度	3, 540, 339	19.9
<b>平成20年度</b>	<b>3, 662, 836</b>	<b>20.1</b>
岐阜県	304, 653	17.9
濃尾地域	487, 959	16.4
中濃地域	741, 653	19.2
東濃地域	338, 501	24.2
下飛騨地域	298, 375	23.0
上飛騨地域	397, 122	25.5
飛騨地域	1, 094, 573	19.0

〔資料〕 県森林整備課調べ

〔注〕 作業道延長は平成19年度末までの実績延長に平成20年度末造林実績定期報告を加算したもの。  
林内路網密度は林道（軽車道含む）と公道及び作業道の合計延長のことである。

(4) 森林居住環境整備事業等実績

① 林業集落基盤整備

地区名	実施市町村	事業実施年度	備考
金山西部 串原村	金山町 串原村	S53～S56 S54～S57	

② 森林居住環境整備（林業地域総合整備）

地区名	実施市町村	事業実施年度	備考
福岡町	福岡町	S55～S59	
和良村	和良村	S55～S61	
萩原町	萩原町	S57～S63	
下呂町	下呂町	S58～S63	
東白川村	東白川村	S61～H4	
白川町	白川町	S62～H4	
東濃北部	付知町, 福岡町, 川上村 坂下町, 蛭川村, 恵那市 谷汲村, 春日村, 久瀬村	S62～H12	山村地域総合整備プロジェクト
揖斐北部	谷汲村, 春日村, 久瀬村	S63～H12	山村地域総合整備プロジェクト
下呂町南部	下呂町	H元～H4	
板取川	洞戸村, 板取村	H元～H5	
上田	美並村	H4～H7	林業地域総合整備事業
下呂町南部	美並町	H5～H8	林業地域総合整備事業
平門	武儀町	H5～H9	林業地域総合整備事業
坂取	小坂取村	H6～H8	林業地域総合整備事業
長良川	美濃市, 洞戸村, 板取村, 美並村	H7～H8	林業地域総合整備事業
白鳥東部	白鳥町	H8～H12	林業地域総合整備事業
白益田	白鳥町, 萩原町, 小坂町	H9～H13	林業地域総合整備事業
宮川	宮川村	H9～H13	林業地域総合整備事業
黒川	白川町	H10～H14	林業地域総合整備事業
揖斐北部	谷汲村, 春日村, 久瀬村 坂内村, 藤橋村	H13～H17	林業地域総合整備事業
美並	美並村	H13～H17	林業地域総合整備事業
おくみの	板取村, 八幡町, 大和町 白鳥町, 高鷲村	H13～H17	林業地域総合整備事業
恵那北部	付知町, 福岡町, 川上村	H13～H17	林業地域総合整備事業
めいほう	明宝村	H14～H18	フォレスト・コミュニティ総合整備事業
朝日	朝日村	H14～H18	フォレスト・コミュニティ総合整備事業
益田北部	萩原町, 小坂町, 下呂町	H14～H18	フォレスト・コミュニティ総合整備事業
北吉	国府町, 宮川村, 神岡町, 上宝村	H14～H19	フォレスト・コミュニティ総合整備事業
伊自良	山根市, 本巣市	H14～H18	フォレスト・コミュニティ総合整備事業
三森	中津川市, 岩村町, 上矢作町	H14～H18	フォレスト・コミュニティ総合整備事業
おくみの	関市, 郡上市	H14～H18	フォレスト・コミュニティ総合整備事業
白川流域	八百津町, 白川町, 東白川村 加子母村	H15～H19	フォレスト・コミュニティ総合整備事業
恵那市	恵那市	H18～	里山エリア再生交付金
関市	関市	H18～	里山エリア再生交付金
垂井町	垂井町	H18～	里山エリア再生交付金
おくみの	関市, 郡上市	H19～	フォレスト・コミュニティ総合整備事業
伊自良	本巣市, 山根市	H19～	フォレスト・コミュニティ総合整備事業
白川流域	八百津町, 白川町, 東白川村	H20～	フォレスト・コミュニティ総合整備事業
奥飛騨	中津川市 高山市, 飛騨市	H20～	里山エリア再生交付金

※里山エリア交付金について、林道事業に係るものを記載。

③ 林道網重点総合整備

地区名	実施市町村	事業実施年度	備考
加子母	加子母村	S58～S62	
馬瀬川	金山町, 馬瀬村	S60～S63	

④高密度林道網整備

地区名	実施市町村	事業実施年度	備考
萩原・下呂 加茂東 馬瀬村南部 加子母南部 加子母北部	萩原町, 下呂町 白川町, 東白川村 馬瀬村 加子母村 加子母村	H 3 ~ H 7 H 5 ~ H 9 H 6 ~ H 8 H 9 ~ H 1 1 H 1 2 ~ H 1 3	林業基盤緊急整備事業 高密度林道網整備事業 林内路網機能強化事業 林内路網機能強化事業

[資料] 県森林整備課調べ

(5) 林道災害被害額

単位：延長(m)金額(千円)

発生年・区分	路線数	箇所数	延長	金額
平成 16 年	308	906	25,217	1,677,299
平成 17 年	48	80	2,231	259,780
平成 18 年	108	179	5,200	515,979
平成 19 年	38	53	1,961	243,913
<b>平成 20 年</b>	<b>83</b>	<b>230</b>	<b>7,552</b>	<b>667,187</b>

[資料] 県森林整備課調べ

[注] 発生年は暦年である

(6) 林道災害復旧事業実績

単位：工事費(千円)

発生年度・区分	総数		公共災害復旧事業		災害関連事業	
	箇所数	工事費	箇所数	工事費	箇所数	工事費
平成 16 年度	318	1,352,663	318	1,352,663	—	—
平成 17 年度	44	235,647	44	235,647	—	—
平成 18 年度	68	442,506	68	442,506	—	—
平成 19 年度	28	227,692	28	227,692	—	—
<b>平成 20 年度</b>	<b>75</b>	<b>527,875</b>	<b>75</b>	<b>527,875</b>	—	—

[資料] 県森林整備課調べ

[注] 数値は査定決定ベース



## 7. 林業構造改善事業

### (1) 森林・林業・木材産業づくり交付金実績（林業・木材産業構造改革事業）

単位：事業費(千円)

実施 年度	地域 数	総事業費	望ましい林業構造の確立		特用林産の振興		木材利用及び木材産業体制の整備推進					
			地域数	事業費	地域数	事業費	木材産業構造改革		木材の新しい総合 利用システムモデル 整備		木造公共施設整備	
							地域数	事業費	地域数	事業費	地域数	事業費
平成20	5	133,394	2	33,474	—	—	1	20,580	—	—	—	—
計	5	133,394	2	33,474	—	—	1	20,580	—	—	—	—

単位：事業費(千円)

木材利用及び木材産業体制の整備推進								森林整備の推進		—	
木質バイオマス利用促進整備		戦略的木材流通・加工体制モデル整備		地域材生産・物流拠点整備		提案型未利用木質資源利用地域再生施設モデル整備		林業機械作業システム整備		—	
地域数	事業費	地域数	事業費	地域数	事業費	地域数	事業費	地域数	事業費	地域数	事業費
—	—	—	—	—	—	—	—	2	79,340	—	—
—	—	—	—	—	—	—	—	2	79,340	—	—

※平成20年度から、強い林業・木材産業づくり交付金事業は森林・林業木材産業づくり交付金へ制度変更。

### (2) 農山漁村活性化プロジェクト支援交付金実績（林業・木材産業構造改革事業）

単位：事業費(千円)

実施 年度	地域 数	総事業費	生産基盤及び施設の整備								生活環境施設の整備	
			基盤整備事業		生産機械施設事業		処理加工・集出荷貯蔵施設事業		新規就業者技術習得管理施設事業		—	
			地域数	事業費	地域数	事業費	地域数	事業費	地域数	事業費	地域数	事業費
平成19	4	87,799	—	—	3	54,199	1	33,600	—	—	—	—
平成20	3	98,259	—	—	2	38,853	1	59,406	—	—	—	—
計	7	186,058	—	—	5	93,052	2	93,006	—	—	—	—

単位：事業費(千円)

地域間交流拠点の整備						その他省令で定める事業				—	
地域資源活用総合交流促進施設事業		農林漁業体験施設事業		自然環境等活用交流学習施設事業等		自然・資源活用施設事業		地域住民活動支援促進施設事業		—	
地域数	事業費	地域数	事業費	地域数	事業費	地域数	事業費	地域数	事業費	地域数	事業費
—	—	—	—	—	—	—	—	—	—	—	—
—	—	—	—	—	—	—	—	—	—	—	—
—	—	—	—	—	—	—	—	—	—	—	—

〔資料〕 県産材流通課調べ



## 8. 林業金融

### (1) 日本政策金融公庫資金の利用状況（貸付実績）

年度・区分	総 数		造 林						林 道	
			小 計		公 有 林		私 有 林			
	件数	金 額	件数	金 額	件数	金 額	件数	金 額	件数	金 額
平成 16 年度	155	9,540,818	29	472,995	3	14,500	26	458,495	—	—
平成 17 年度	85	1,408,615	17	332,177	2	12,300	15	319,877	—	—
平成 18 年度	65	804,090	12	297,290	2	13,700	10	283,590	—	—
平成 19 年度	16	228,652	15	201,652	2	17,300	13	184,352	—	—
平成 20 年度	21	224,954	13	117,677	2	18,800	11	98,877	—	—

単位：件数(件)、金額(千円)

年度・区分	林 業 経 営 育 成						林業経営安定		そ の 他	
	小 計		林 地 取 得		そ の 他					
	件数	金 額	件数	金 額	件数	金 額	件数	金 額	件数	金 額
16	—	—	—	—	—	—	126	9,067,823	—	—
17	—	—	—	—	—	—	60	950,155	8	126,283
18	1	2,800	1	2,800	—	—	45	206,000	7	298,000
19	—	—	—	—	—	—	—	—	1	27,000
20	—	—	—	—	—	—	—	—	8	107,277

[資料] 農林漁業金融公庫『業務統計年報』 H20.10.1～日本政策金融公庫に改組

### (2) 県林業・木材産業改善資金の利用状況（貸付実績）

単位：件数(件)、金額(千円)

年度・区分	林業・木材産業 改 善 資 金	
	件数	金 額
平成 16 年度	10	127,797
平成 17 年度	2	11,200
平成 18 年度	6	52,658
平成 19 年度	6	71,000
平成 20 年度	3	47,460

[資料] 県産材流通課調べ

(3) 木材産業等高度化推進資金の利用状況（年度末貸付残高）

年度・区分	総 数		素材生産合理化資金				製品流通合理化資金		間伐等促進資金	
			素材生産資金		素材引取資金					
	件数	金 額	件数	金 額	件数	金 額	件数	金 額	件数	金 額
平成 16 年度	36	1,102,590	12	214,340	23	848,250	1	40,000	—	—
平成 17 年度	35	1,083,800	12	208,900	23	874,900	1	40,000	—	—
平成 18 年度	31	984,900	12	195,750	20	789,150	—	—	—	—
平成 19 年度	29	1,031,309	8	145,350	21	885,959	—	—	—	—
平成 20 年度	24	848,208	8	144,350	16	703,858	—	—	—	—

単位：件数(件)、金額(千円)

年度・区分	木材産業経営環境 変化対応特別資金		木材加工流通システム整備資金						円高等環境変化対応 経営改善特別資金		経営高度化促進資金 立木等引取資金	
			木材高度利用 加工資金		木材市場整備 近代化資金		主産地育成 整備資金					
	件数	金 額	件数	金 額	件数	金 額	件数	金 額	件数	金 額	件数	金 額
16	—	—	—	—	—	—	—	—	—	—	—	—
17	—	—	—	—	—	—	—	—	—	—	—	—
18	—	—	—	—	—	—	—	—	—	—	—	—
19	—	—	—	—	—	—	—	—	—	—	—	—
20	—	—	—	—	—	—	—	—	—	—	—	—

[資料] 県産材流通課調べ

[注] 平成5年11月に改称 以前は国産材産業振興資金。

(4) 農林漁業信用基金出資及び保証状況

単位：金額(千円)、件数(件)

年度・区分	出 資 状 況			保証倍率	保 証 状 況				代 位 弁 済		求 償 権 残 高	
	県	林 業 者 等			保 証		保 証 残 高					
		出資者	出資金額		件数	金 額	件数	金 額	件数	金 額	件数	金 額
平成 16 年度	102,790	196	80,370	45.00	50	1,130,040	50	1,097,148	1	4,021	18	340,311
平成 17 年度	102,790	195	80,310	45.00	43	965,156	48	1,026,204	0	0	9	260,662
平成 18 年度	102,790	196	80,310	45.00	38	797,600	42	956,788	3	45,150	12	245,436
平成 19 年度	102,790	196	80,310	45.00	41	1,078,243	46	1,037,624	2	16,692	8	159,176
平成 20 年度	102,790	193	80,310	45.00	32	895,352	44	997,177	4	45,890	10	198,239

[資料] 農林漁業信用基金『林業信用保証業務・貸付業務等の概況』

## 9. 林産物

### (1) 素材需給状況

単位：需給量(千)、自給率(%)

年次・区分	供給				県内需要					県外 移出等	県内 自給率
	総計	県内 生産量	他県材 入荷量	外材 入荷量	総計	製材用	パルプ用	合板用	木材 チップ用		
平成16年	473	324	40	109	379	360	…	0	19	94	85.5
平成17年	440	305	30	105	351	330	…	—	21	89	86.9
平成18年	453	316	47	90	348	328	…	—	20	105	90.8
平成19年	422	314	41	67	344	328	…	—	16	78	91.3
平成20年	399	299	23	77	320	302	…	—	18	79	93.4

[資料] 農林水産省大臣官房統計部『木材需給報告書』  
 [注] パルプ用の県内需要量は、平成13年以降調査の中止により不明。  
 県内自給率は、県内生産量/県内需要総計×100で算出した。

### (2) 素材生産量(所有形態別・用途別・樹種別)

単位：生産量(千)

年次・区分	総計	所有形態別						用途別				
		国有林			県有林	市町村 財産区 有林	私有林	製材用	パ ル プ 用	合板用	木 材 チ ッ プ 用	そ の 他 用
		林野庁	うち国営	その他 官庁								
平成16年	324	…	…	…	…	…	299	…	0	25	…	
平成17年	305	…	…	…	…	…	284	…	0	21	…	
平成18年	316	…	…	…	…	…	283	…	3	30	…	
平成19年	314	…	…	…	…	…	287	…	8	19	…	
平成20年	299	…	…	…	…	…	248	…	20	31	…	

年次・区分	小計	針葉樹						小計	広葉樹		
		あかまつ くろまつ	すぎ	ひのき	も み が	からまつ 等	その他 針葉樹		なら	ぶな	その他 広葉樹
平成16年	295	13	116	153	…	5	8	29	5	4	24
平成17年	279	12	122	136	…	4	5	26	…	…	…
平成18年	276	14	99	144	…	8	11	40	…	…	…
平成19年	294	10	137	132	…	7	8	20	…	…	…
平成20年	271	12	126	111	…	11	11	28	…	…	…

[資料] 農林水産省大臣官房統計部「平成20年木材統計」  
 [注] 「もみ・つが」については、平成11年より「その他針葉樹」に含まれる。  
 所有形態別については、平成13年より把握を中止したため不明。  
 用途別については、平成13年より経済産業省生産動向調査で把握していた「パルプ用」・「その他」の項目が廃止され不明。  
 広葉樹の内訳については、平成16年より把握を中止したため不明。

### (3) 製材動態

単位：従業員数(人)、入荷量など(千)

年次・区分	総計	出力別工場数					出力総数	従業員数	素材 入荷量	素材 消費量	製材品 生産量	製材品 出荷量
		7.5 22.5	22.5 37.5	37.5 75.0	75.0 150.0	150.0 (kw) 以上						
平成16年	452	71	120	178	57	26	27,256	1,790	360	349	264	226
平成17年	430	65	105	177	57	26	26,663	1,690	330	334	246	237
平成18年	414	61	98	172	57	26	26,225	1,608	348	322	232	224
平成19年	384	58	97	151	52	26	24,992	1,513	328	325	203	215
平成20年	378	57	95	149	52	25	24,759	1,361	302	322	207	205

[資料] 岐阜農政事務所統計部「平成20年木材統計(岐阜県)」

### (4) 製材用素材の樹種別入荷量

単位：入荷量(千)

年次・区分	総計	国産材			外材						
		小計	針葉樹	広葉樹	小計	南洋材	うち ラワン材 (再掲)	米材	北洋材	ニュー ジュー ランド材	その他
平成16年	360	251	234	17	109	14	1	66	7	6	16
平成17年	330	225	215	10	105	10	1	54	12	19	10
平成18年	348	258	227	31	90	13	0	48	7	9	13
平成19年	328	261	246	15	67	11	—	34	18	1	3
平成20年	302	225	211	14	77	9	0	36	19	12	1

[資料] 岐阜農政事務所統計部「平成20年木材統計(岐阜県)」

(5) 木材チップ需給状況

単位：需給量(千 ) H16～(千 t)

年次・区分	供給量									需要量		
	総計	小計	生産		輸入				県外からの入荷量	総計	県内消費	県外移出
			針葉樹	広葉樹	素材	工場材	林地材	解体材・廃材				
平成16年	127	62	40	10	14	35	0	12	65	127	90	37
平成17年	...	66	34	10	15	28	1	22	...	...	...	...
平成18年	...	64	32	11	14	27	2	21	...	...	...	...
平成19年	...	61	36	8	10	33	1	17	...	...	...	...
平成20年	...	62	39	8	10	35	2	15	...	...	...	...

[資料] 農林水産省大臣官房統計部「平成20年木材統計」  
 [注] 平成16年より木材チップ取引状態に合わせ、調査単位をm<sup>3</sup>からtに変更したためm<sup>3</sup>単位の把握はしていない。  
 針広別については、平成16年より針広別の解体材・廃材の把握を中止したため小計値とは一致しない。  
 入手別については、ラウンド修正を行っていないため小計値と一致しない。  
 供給量の県外からの入荷量と需要量については、平成17年より把握を中止したため不明。

(6) 木材チップ工場数

単位：工場数(件)、機械数(台)、従業員数(人)

年次・区分	総計	総工場数		総計	チップパー台数				パーカー台数		スラッシャー台数	12月末日現在従業員数
		専業	兼業		500mm未満	500～900	900～1,050	1,050以上	ドラムパーカー	カットパーカー		
平成16年	51	10	41	...	...	...	...	...	...	...	...	96
平成17年	51	12	39	...	...	...	...	...	...	...	...	86
平成18年	55	13	42	...	...	...	...	...	...	...	...	87
平成19年	60	13	47	...	...	...	...	...	...	...	...	69
平成20年	56	12	44	...	...	...	...	...	...	...	...	60

[資料] 農林水産省大臣官房統計部「平成20年木材統計」  
 [注] 機械台数については、平成13年より把握を中止したため不明。

(7) 木材業者・製材業者・木材チップ業者登録者数

単位：登録者数(人)

年度・現地機関	木材業者	製材・建築業者	木材加工業者
平成16年度	392	425	105
平成17年度	354	377	104
平成18年度	335	358	107
平成19年度	309	337	103
平成20年度	298	299	96
岐阜	64	56	12
濃	18	36	4
揖斐	13	21	10
中濃	16	19	6
郡上	22	18	6
可茂	43	42	16
東濃	3	4	0
恵那	47	59	13
下呂	30	16	14
飛騨	42	28	15

[資料] 県産材流通課調べ  
 [注] 平成13年度より、登録区分が変更された。

(8) 特用林産物生産量

単位：竹材(百束)まき( )その他(t)

年次・現地機関	しいたけ		なめこ	まつたけ	ひらたけ	えのきたけ	わさび(根茎)	くり	竹材(マダケ・ハチク・モウソウ)	筍	木炭	まき
	生	乾										
平成16年	1,557	10	1,332	0	249	-	2	272	-	39	3,850	1,226
平成17年	1,610	11	1,568	0	141	-	1	110	4	77	2,941	9
平成18年	1,628	10	1,482	0	123	-	1	96	-	29	3,077	658
平成19年	1,811	10	1,603	0	89	-	1	163	4	38	2,017	249
平成20年	1,870	14	1,791	0	75	-	3	158	4	36	2,100	1,053
岐阜	44	0	1	-	60	-	-	15	-	0	1	-
濃	417	0	0	-	0	-	0	-	-	-	3	-
揖斐	39	0	-	-	-	-	1	5	4	-	10	3
中濃	105	2	-	0	-	-	0	7	-	-	17	-
郡上	302	5	-	-	-	-	-	-	-	-	1,871	-
可茂	87	4	1,200	0	-	-	-	13	0	-	10	150
東濃	6	1	-	-	15	-	-	-	-	-	2	900
恵那	73	0	0	0	0	-	-	117	-	36	25	-
下呂	140	1	-	-	-	-	-	-	-	-	18	-
飛騨	656	-	589	0	-	-	2	-	-	-	143	-

[資料] 県森林整備課調べ  
 [注] 四捨五入により、計が合わない場合がある  
 表中「木炭」は白炭、黒炭、オガ炭、粉炭の計である

(9) しいたけ原木伏込・菌床使用実績および生産者数

単位：本数(千本)個数(千個)生産者数(戸)

年次・現地機関	原木栽培			菌床栽培			生産者数	
	種菌別植菌本数			購入自家生産別菌床個数			原木栽培	菌床栽培
	鋸屑菌	駒菌	計	購入	自家生産	計		
平成16年	539	82	620	1,576	433	2,009	162	221
平成17年	439	93	532	1,969	292	2,261	149	192
平成18年	389	81	471	982	942	1,924	115	221
平成19年	401	40	441	1,600	1,037	2,637	113	212
平成20年	358	33	391	1,649	1,003	2,652	95	195
岐阜県	19	-	19	61	3	61	13	6
濃尾圏	13	0	14	605	62	667	9	9
岐阜県	10	7	17	26	-	26	15	4
濃尾圏	80	9	89	50	-	50	16	6
中濃郡	24	0	25	682	-	682	4	25
可成郡	96	17	113	-	-	-	12	2
東濃郡	6	-	6	-	-	-	5	-
恵那市	21	-	21	66	3	69	14	19
下呂市	89	-	89	150	-	150	6	12
飛騨市	-	-	-	9	935	944	-	112

[資料] 県森林整備課調べ

[注] 原木栽培と菌床栽培の生産者数は重複している場合がある  
四捨五入により、計が合わない場合がある

(10) 建て方別・構造別新設住宅着工戸数

単位：戸

年度・現地機関	総数	一戸建		長屋建		共同住宅	
		木造	非木造	木造	非木造	木造	非木造
平成16年度	14,060	7,075	1,843	666	374	141	3,961
平成17年度	13,916	6,768	1,695	859	266	694	3,634
平成18年度	16,750	7,809	1,802	1,755	420	681	4,283
平成19年度	16,093	7,525	1,460	2,278	328	827	3,675
平成20年度	15,233	7,054	1,515	2,811	376	497	2,980
岐阜県	6,092	2,765	665	1,224	115	139	1,184
濃尾圏	2,194	1,051	267	446	141	44	245
岐阜県	422	255	52	75	30	0	10
濃尾圏	748	407	71	94	21	22	133
中濃郡	161	121	6	11	6	4	13
可成郡	2,703	909	166	513	31	171	913
東濃郡	1,436	617	172	293	22	58	274
恵那市	855	449	70	130	10	41	155
下呂市	127	77	6	14	0	8	22
飛騨市	495	403	40	11	0	10	31

[資料] 県建築指導課「着工新設住宅概報」

(11) 産直住宅建設団体数及び着工戸数

単位：団体数(団体)、戸数(戸)

年度・現地機関	産直住宅	
	建設団体数	着工戸数
平成16年度	29	1,662
平成17年度	29	1,085
平成18年度	30	847
平成19年度	28	408
平成20年度	27	434
岐阜県	2	15
濃尾圏	2	3
岐阜県	2	22
濃尾圏	2	30
中濃郡	3	51
可成郡	3	189
東濃郡	0	0
恵那市	6	57
下呂市	5	41
飛騨市	2	26

[参考]

岐阜県の産直住宅について

木質部材(柱、土台等の基本的な構造材)のうち、県産材を60%以上使用して建設した住宅で県が認定した産直住宅建設団体またはその構成員が直接建設したもの。

平成20年9月 「(協)荻原の家」が「(協)飛騨林業の家」と合併

[資料] 県産材流通課調べ

[注] 平成19年より県産材の定義を「県内で製材された木材」から「県内に所在する森林から生産された木材」に変更

# 10. 森林被害

## (1) 森林被害状況

区分・年度	火 災				気 象 災 計				病 虫 獣 害 計									
	(件数) 面積	本数	材積	被害額	面積	本数	材積	被害額	面積	本数	材積	被害額						
平成 16 年度	(25) 5	0	247	1,602	(件) ha	千本	千円	7	14	702	12,866	(件) ha	千本	千円	3,848	3,950	18,044	…
平成 17 年度	(28) 2	2	90	1,935	44	24	8,222	59,021	3,393	1,028	14,537	…	…	…	…	…	…	
平成 18 年度	(19) 1	0	51	448	71	104	4,994	144,378	4,818	946	31,764	…	…	…	…	…	…	
平成 19 年度	(29) 3	0	93	3,192	5	0	182	12,157	5,726	491	108,997	…	…	…	…	…	…	
平成 20 年度	(30) 7	5	344	8,577	7	8	476	8,461	3,051	396	17,931	…	…	…	…	…	…	

区分・年度	総 数 (火災・気象災・病虫獣害)				気 象 災 内 訳													
	面積	本数	材積	被害額	風 害				水 害									
					面積	本数	材積	被害額	面積	本数	材積	被害額						
平成 16 年度	ha	千本	千円	…	ha	千本	千円	1	3	132	1,601	ha	千本	千円	6	11	570	11,265
平成 17 年度	3,860	3,964	18,993	…	—	—	—	—	—	—	—	0	0	65	447	…	…	…
平成 18 年度	3,439	1,054	22,849	…	1	0	20	3,017	2	1	60	1,981	…	…	…	…	…	…
平成 19 年度	4,890	1,050	36,809	…	—	—	—	—	—	—	—	0	0	7	65	…	…	…
平成 20 年度	5,733	491	109,272	…	1	—	249	2,142	0	0	6	218	…	…	…	…	…	…

区分・年度	気 象 災 内 訳																	
	雪 害				干 害				凍 害									
	面積	本数	材積	被害額	面積	本数	材積	被害額	面積	本数	材積	被害額						
平成 16 年度	ha	千本	千円	—	—	—	—	—	ha	千本	千円	—	—	—	—	—	—	—
平成 17 年度	—	—	—	—	—	—	—	—	—	—	—	—	—	—	—	—	—	—
平成 18 年度	27	7	8,157	40,997	17	17	—	17,577	—	—	—	—	—	—	—	—	—	—
平成 19 年度	68	103	4,914	139,380	—	—	—	—	—	—	—	—	—	—	—	—	—	—
平成 20 年度	5	0	175	12,092	—	—	—	—	—	—	—	—	—	—	—	—	—	—
平成 20 年度	1	—	221	1,260	5	8	—	4,841	—	—	—	—	—	—	—	—	—	—

区分・年度	病 虫 獣 害 内 訳																		
	病 害				虫 害				獣 害										
	面積	本数	材積	被害額	面積	本数	材積	被害額	面積	本数	材積	被害額							
平成 16 年度	ha	千本	千円	…	ha	千本	千円	2,346	—	10,436	…	ha	千本	千円	1,502	3,950	7,608	…	
平成 17 年度	—	—	—	…	—	—	—	…	2,402	1	11,899	…	—	—	—	991	1,027	2,638	…
平成 18 年度	—	—	—	…	—	—	—	…	3,504	1	9,889	…	—	—	—	1,314	945	21,875	…
平成 19 年度	—	—	—	…	—	—	—	…	1,914	—	5,592	…	—	—	—	3,812	491	103,405	…
平成 20 年度	—	—	—	…	—	—	—	…	1,881	1	6,360	…	—	—	—	1,171	396	11,571	…

[資料] 県森林整備課調べ

[注] 表中本数は20年生以下の被害立木の本数、材積は21年生以上の被害立木の材積である

火災面積の( )は、発生件数である

火災及び気象災の面積は実損面積、病虫獣害は区域面積である 病虫獣害の被害額は、平成元年度より未調査



(2) 森林国営保険契約と損害てん補実績

区分・年度	契約保有高			損害てん補								
				総数			火災			気象災		
	件数	面積	保険金額	件数	面積	保険金	件数	面積	保険金	件数	面積	保険金
平成16年度	8,041	53,903	43,893,639	42	17	5,990	1	0	92	41	17	5,898
平成17年度	7,280	52,263	38,812,275	10	2	1,197	2	1	594	8	1	603
平成18年度	7,211	51,034	38,052,660	32	25	19,521	—	—	—	32	25	19,521
平成19年度	7,133	56,308	39,596,306	258	61	52,038	—	—	—	258	61	52,038
平成20年度	6,797	57,742	39,695,037	325	177	81,704	—	—	—	325	177	81,704

[資料] 県森林整備課調べ

(3) 森林病虫害等防除事業実績

年度・ 現地機関	松くい虫			枯損木	突発森林	野ねずみ	しか	しか	野うさぎ
	伐倒駆除	樹幹 注入	薬剤 防除	処 理	害 虫		防 除	防 除	
平成16年度			ha	1,002	—	ha	ha	m	ha
平成17年度	3,059	294	13	1,560	—	—	6	2,020	—
平成18年度	1,290	215	17	1,890	—	—	4	4,024	—
平成19年度	630	352	7	1,472	—	—	1	—	—
平成20年度	285	196	0	804	—	—	129	250	—
岐西揖中郡可東恵下飛	174	192	0				109	—	
阜濃		31					1		
斐濃				13			13		
上濃		7		342			2		
茂濃	153	30		153			3		
那呂	10	125		103					
驪	11			130					
				64			90		

年度・ 現地機関	カシノナガキクイムシ			クマ
	駆除 (くん蒸)	予防 粘着剤塗布	予防 樹幹注入	防除 テープ巻き
平成16年度	本、 (246本)	本		ha
平成17年度	—	1,071		16
平成18年度	364	635		38
平成19年度	118	3,415		154
平成20年度	257㎡	401	96	165
岐西揖中郡可東恵下飛	22	3,365	96	201
阜濃		13		146
斐濃	10	238		45
上濃	19			
茂濃				
那呂				
驪	205	3,114	96	10

[資料] 県森林整備課調べ

## 1 1. 普及・教育

### (1) 普及指導状況（森林整備課美濃市駐在）

単位：人数(人)時間(時間)

区分・年度	人数	指 導 時 間								
		総 数	林業経営	造 林	森林保護	機能保全	林 産	特用林産	林業機械	その他
平成16年度	7	12,873	1,680	1,554	318	1,596	2,422	1,832	3,471	—
平成17年度	7	11,616	2,419	1,525	244	336	1,646	2,061	3,385	—
平成18年度	6	10,514	1,713	696	321	172	2,086	1,000	3,753	773
平成19年度	6	10,272	1,234	912	545	131	1,520	1,268	3,708	954
平成20年度	6	10,714	1,909	670	198	108	1,987	1,452	3,687	703

〔資料〕 県森林整備課調べ

〔注〕 平成16年度までは林業専門技術員（SP）の人数及び指導時間である

### (2) 普及指導状況（各普及指導区）

単位：人数(人)時間(時間)

区分・年度	人数	指 導 時 間									
		総 数	林業経営	造 林	森林保護	機能保全	林 産	特用林産	林業機械	普及方法	その他
平成16年度	46	60,192	10,089	15,978	2,777	—	9,608	4,329	1,414	13,111	2,886
平成17年度	45	56,637	10,849	17,251	1,672	3,892	11,636	4,508	1,099	—	5,730
平成18年度	21	33,132	8,448	5,982	1,241	1,782	6,623	2,731	1,760	—	4,567
平成19年度	21	35,068	9,869	6,824	1,575	1,647	7,099	2,397	1,499	—	4,158
平成20年度	21	33,598	11,931	6,354	1,213	990	6,369	1,438	1,364	—	3,939

〔資料〕 県森林整備課調べ

〔注〕 平成16年度までは林業改良指導員（AG）の人数及び指導時間である

平成17年度から普及指導の内容区分が変更され、普及方法は削除し、機能保全を新たに追加した

### (3) 林業グループの実績

区分・現地機関	グループ数	会 員 数
平成16年度	62	1,126
平成17年度	55	1,042
平成18年度	54	946
平成19年度	51	938
平成20年度	49	888
岐 阜	2	52
西 濃	4	68
揖 斐	1	12
中 濃	6	98
郡 上	7	105
可 茂	6	85
東 濃	1	28
恵 那	7	170
下 呂	4	64
飛 騨	11	206

〔資料〕 県森林整備課調べ

(4) 林業短期大学校・県立森林文化アカデミーの卒業生数と就職状況

単位：人数(人)

区分	卒業年度・ 出身地域	林業短期大学 校累計	16年度		17年度		18年度		19年度		20年度		県立森林 文化アカデ ミー 累計
			エンジニア	クリエイター	エンジニア	クリエイター	エンジニア	クリエイター	エンジニア	クリエイター	エンジニア	クリエイター	
総数		704	17	12	15	16	23	13	19	16	18	16	236
卒業生数	岐阜県 豊田	72	4	—	3	1	4	2	3	1	2	0	34
	岐阜県 濃	12	—	1	1	0	0	0	0	0	0	1	7
	岐阜県 揖斐	13	—	—	1	1	0	0	1	0	0	0	3
	岐阜県 中濃	217	3	—	1	—	4	1	2	3	1	1	22
	岐阜県 郡上	103	1	2	3	1	0	0	1	0	4	0	15
	岐阜県 可茂	※	※	※	※	※	※	※	※	※	※	※	※
	岐阜県 東濃	7	1	1	—	1	0	0	0	0	0	0	5
卒業生数	岐阜県 恵那	87	1	—	1	—	0	0	0	0	1	0	4
	岐阜県 下呂	※	※	※	※	※	※	※	※	※	※	※	※
	岐阜県 飛騨	135	1	—	2	—	0	0	2	0	3	0	15
岐阜県 飛騨外		58	6	8	3	11	10	10	10	12	7	14	131
就職状況	自営林業	48	2	1	—	3	2	2	2	0	0	0	27
	林業関係団体	119	4	4	3	4	5	1	5	3	0	0	45
	林業関係会社	195	3	6	8	7	10	6	4	5	4	0	81
	公務員	200	4	—	—	—	1	0	1	3	1	3	15
	その他	142	4	1	4	2	5	4	7	5	13	13	68

注：自営林業には起業も含む

注：林業関係には木造建築設計、環境教育等も含む

※：可茂は郡上に、下呂は飛騨に含む

〔資料〕 県立森林文化アカデミー調べ

(5) 県営実験林の状況

名称	位置	設定年度	面積	展示林等の概要
西濃実験林	関ヶ原町	昭和49年度	9.50 ha	択伐展示林、択伐技術伝承林 択伐移行実験林、択伐実習林
東濃林業実験林	恵那市	昭和48年度	10.00	植栽密度試験林、複層林展示林 間伐展示林、ポット造林展示林 枝打ち展示林、優良材生産の体系化実験林
郡上実験林	郡上市	昭和55年度	4.00	スギ品種別実験林 積雪地域における品種別施業別実験林 気根スギの施業確立実験林、一般材生産の実験林
岐阜県立森林文化アカデミー演習林	美濃市	昭和46年度	33.15	広葉樹試験林、間伐方法解析試験林 ヒノキ産地別生長試験林、スラッシュマツ生育展示林 広葉樹病虫害防除試験林

〔資料〕 県森林整備課調べ

(6) 森林に関する特定非営利活動法人(NPO法人)・ボランティアの活動状況

区分・現地機関	NPO数	森林整備活動等を継続的に 行っているボランティア団 体数(NPOを除く)	
		うち森林整備活動等に 主体をおくNPO数	
平成16年度	269	14	35
平成17年度	352	16	32
平成18年度	437	17	38
平成19年度	494	20	38
平成20年度	528	35	32
岐阜県 豊田	195	9	8
岐阜県 濃	69	0	0
岐阜県 揖斐	19	5	2
岐阜県 中濃	31	4	4
岐阜県 郡上	20	4	1
岐阜県 可茂	56	2	6
岐阜県 東濃	49	1	4
岐阜県 恵那	32	3	1
岐阜県 下呂	15	2	4
岐阜県 飛騨	42	5	2

〔資料〕 県林政課調べ

# 12. 林業労働力

## (1) 森林技術者

年度・郡市町村	総 数		雇 用								生 産 森 業 者 数
	事業体数	就業者数	計		市町村		財産区		森林組合		
			事業体数	就業者数	事業体数	就業者数	事業体数	就業者数	事業体数	就業者数	
平成16年度	148	1,346	148	1,292	1	5	2	8	30	711	—
平成17年度	115	1,143	115	1,097	—	—	2	6	20	642	—
平成18年度	114	1,137	114	1,095	—	—	2	6	20	629	—
平成19年度	131	1,145	131	1,103	—	—	2	6	20	595	—
平成20年度	134	1,156	134	1,105	—	—	1	4	20	573	—
<b>岐 阜</b>	<b>24</b>	<b>170</b>	<b>24</b>	<b>160</b>	—	—	—	—	<b>2</b>	<b>22</b>	—
岐 阜 市	11	79	11	74	—	—	—	—	—	—	—
(1 岐 阜 市)	11	79	11	74	—	—	—	—	—	—	—
(7 柳 津 町)	—	—	—	—	—	—	—	—	—	—	—
(2 羽 島 市)	—	—	—	—	—	—	—	—	—	—	—
各 務 原 市	—	—	—	—	—	—	—	—	—	—	—
(3 各 務 原 市)	—	—	—	—	—	—	—	—	—	—	—
(4 川 島 町)	—	—	—	—	—	—	—	—	—	—	—
山 県 市	7	48	7	44	—	—	—	—	1	12	—
(35 高 富 町)	—	—	—	—	—	—	—	—	—	—	—
(36 伊 自 良 村)	—	—	—	—	—	—	—	—	—	—	—
(37 美 山 町)	7	48	7	44	—	—	—	—	1	12	—
瑞 穂 市	—	—	—	—	—	—	—	—	—	—	—
(30 穂 積 町)	—	—	—	—	—	—	—	—	—	—	—
(31 本 巢 市)	—	—	—	—	—	—	—	—	—	—	—
本 巢 市	6	43	6	42	—	—	—	—	1	10	—
(29 本 巢 町)	2	8	2	8	—	—	—	—	—	—	—
(32 真 正 町)	—	—	—	—	—	—	—	—	—	—	—
(33 糸 貫 町)	—	—	—	—	—	—	—	—	—	—	—
(34 根 尾 村)	4	35	4	34	—	—	—	—	1	10	—
羽 島 郡	—	—	—	—	—	—	—	—	—	—	—
5 岐 南 町	—	—	—	—	—	—	—	—	—	—	—
6 笠 松 町	—	—	—	—	—	—	—	—	—	—	—
本 巢 郡	—	—	—	—	—	—	—	—	—	—	—
28 北 方 町	—	—	—	—	—	—	—	—	—	—	—
<b>西 濃</b>	<b>4</b>	<b>27</b>	<b>4</b>	<b>25</b>	—	—	—	—	<b>1</b>	<b>19</b>	—
大 垣 市	3	24	3	24	—	—	—	—	1	19	—
(8 大 垣 市)	1	3	1	3	—	—	—	—	—	—	—
(13 上 石 津 町)	2	21	2	21	—	—	—	—	1	19	—
(19 墨 俣 町)	—	—	—	—	—	—	—	—	—	—	—
海 津 市	—	—	—	—	—	—	—	—	—	—	—
(9 海 津 町)	—	—	—	—	—	—	—	—	—	—	—
(10 平 田 町)	—	—	—	—	—	—	—	—	—	—	—
(11 南 濃 町)	—	—	—	—	—	—	—	—	—	—	—
養 老 郡	—	—	—	—	—	—	—	—	—	—	—
12 養 老 町	—	—	—	—	—	—	—	—	—	—	—
不 破 郡	1	3	1	1	—	—	—	—	—	—	—
14 垂 井 町	—	—	—	—	—	—	—	—	—	—	—
15 関 ケ 原 町	1	3	1	1	—	—	—	—	—	—	—
安 八 郡	—	—	—	—	—	—	—	—	—	—	—
16 神 戸 町	—	—	—	—	—	—	—	—	—	—	—
17 輪 之内 町	—	—	—	—	—	—	—	—	—	—	—
18 安 八 町	—	—	—	—	—	—	—	—	—	—	—
<b>揖 斐</b>	<b>5</b>	<b>50</b>	<b>5</b>	<b>49</b>	—	—	—	—	<b>1</b>	<b>35</b>	—
揖 斐 郡	5	50	5	49	—	—	—	—	1	35	—
揖 斐 川 町	3	46	3	45	—	—	—	—	1	35	—
(20 揖 斐 川 町)	1	35	1	35	—	—	—	—	1	35	—
(21 谷 汲 村)	—	—	—	—	—	—	—	—	—	—	—
(24 春 日 村)	2	10	2	10	—	—	—	—	—	—	—
(25 久 瀬 村)	—	—	—	—	—	—	—	—	—	—	—
(26 藤 橋 村)	—	1	—	—	—	—	—	—	—	—	—
(27 坂 内 町)	—	—	—	—	—	—	—	—	—	—	—
22 大 野 町	—	—	—	—	—	—	—	—	—	—	—
23 池 田 町	2	4	2	4	—	—	—	—	—	—	—
<b>中 濃</b>	<b>9</b>	<b>69</b>	<b>9</b>	<b>68</b>	—	—	—	—	<b>1</b>	<b>40</b>	—
関 市	6	20	6	19	—	—	—	—	—	—	—
(38 関 市)	1	3	1	3	—	—	—	—	—	—	—
(40 洞 戸 村)	—	—	—	—	—	—	—	—	—	—	—
(41 板 取 村)	4	11	4	11	—	—	—	—	—	—	—
(42 武 芸 川 町)	—	—	—	—	—	—	—	—	—	—	—
(43 武 儀 町)	—	—	—	—	—	—	—	—	—	—	—
(44 上 之 保 村)	1	6	1	5	—	—	—	—	—	—	—
39 美 濃 市	3	49	3	49	—	—	—	—	1	40	—

〔資料〕 県森林整備課調べ

〔注〕 就業者数は、過去1年間に30日以上林業に従事した者の人数である

単位：事業体数(体)人数(人)

働 者										自 家 労 働 者				市 町 村 等
林組合		会社		事業組合		その他の団体		個人営業体		計	自営業主	一人親方	家族従事者	
就業者数	人数	事業体数	就業者数	事業体数	就業者数	事業体数	就業者数	事業体数	就業者数					
—	—	74	445	1	12	2	6	38	105	54	14	37	3	平16
—	—	62	370	1	9	2	3	28	67	46	17	26	3	平17
—	—	64	383	1	9	1	4	26	64	42	15	24	3	平18
—	—	65	385	1	11	3	7	40	99	42	19	22	1	平19
—	—	66	401	1	13	4	12	42	102	51	24	23	4	平20
—	—	15	120	—	—	1	2	6	16	10	7	3	—	岐阜
—	—	8	69	—	—	1	2	2	3	5	2	3	—	
—	—	8	69	—	—	1	2	2	3	5	2	3	—	1
—	—	—	—	—	—	—	—	—	—	—	—	—	—	7
—	—	—	—	—	—	—	—	—	—	—	—	—	—	2
—	—	—	—	—	—	—	—	—	—	—	—	—	—	3
—	—	—	—	—	—	—	—	—	—	—	—	—	—	4
—	—	3	21	—	—	—	—	3	11	4	4	—	—	35
—	—	—	—	—	—	—	—	—	—	—	—	—	—	36
—	—	3	21	—	—	—	—	3	11	4	4	—	—	37
—	—	—	—	—	—	—	—	—	—	—	—	—	—	30
—	—	—	—	—	—	—	—	—	—	—	—	—	—	31
—	—	4	30	—	—	—	—	1	2	1	1	—	—	29
—	—	2	8	—	—	—	—	—	—	—	—	—	—	32
—	—	—	—	—	—	—	—	—	—	—	—	—	—	33
—	—	2	22	—	—	—	—	1	2	1	1	—	—	34
—	—	—	—	—	—	—	—	—	—	—	—	—	—	5
—	—	—	—	—	—	—	—	—	—	—	—	—	—	6
—	—	—	—	—	—	—	—	—	—	—	—	—	—	28
—	—	1	3	—	—	—	—	2	3	2	1	1	—	西濃
—	—	1	3	—	—	—	—	1	2	—	—	—	—	8
—	—	1	3	—	—	—	—	1	2	—	—	—	—	13
—	—	—	—	—	—	—	—	—	—	—	—	—	—	19
—	—	—	—	—	—	—	—	—	—	—	—	—	—	9
—	—	—	—	—	—	—	—	—	—	—	—	—	—	10
—	—	—	—	—	—	—	—	—	—	—	—	—	—	11
—	—	—	—	—	—	—	—	—	—	—	—	—	—	12
—	—	—	—	—	—	—	—	1	1	2	1	1	—	14
—	—	—	—	—	—	—	—	1	1	2	1	1	—	15
—	—	—	—	—	—	—	—	—	—	—	—	—	—	16
—	—	—	—	—	—	—	—	—	—	—	—	—	—	17
—	—	—	—	—	—	—	—	—	—	—	—	—	—	18
—	—	2	10	—	—	—	—	2	4	1	—	1	—	揖斐
—	—	2	10	—	—	—	—	2	4	1	—	1	—	
—	—	2	10	—	—	—	—	—	—	1	—	1	—	20
—	—	—	—	—	—	—	—	—	—	—	—	—	—	21
—	—	2	10	—	—	—	—	—	—	—	—	—	—	24
—	—	—	—	—	—	—	—	—	—	—	—	—	—	25
—	—	—	—	—	—	—	—	—	—	1	—	1	—	26
—	—	—	—	—	—	—	—	—	—	—	—	—	—	27
—	—	—	—	—	—	—	—	—	—	—	—	—	—	22
—	—	—	—	—	—	—	—	2	4	—	—	—	—	23
—	—	3	16	—	—	1	4	4	8	1	1	—	—	中濃
—	—	3	16	—	—	—	—	3	3	1	1	—	—	
—	—	1	3	—	—	—	—	—	—	—	—	—	—	38
—	—	1	8	—	—	—	—	3	3	—	—	—	—	40
—	—	—	—	—	—	—	—	—	—	—	—	—	—	41
—	—	—	—	—	—	—	—	—	—	—	—	—	—	42
—	—	—	—	—	—	—	—	—	—	—	—	—	—	43
—	—	1	5	—	—	—	—	—	—	1	1	—	—	44
—	—	—	—	—	—	1	4	1	5	—	—	—	—	39

## (1) 森林技術者(続き)

郡市町村	総数		雇用								
	事業体数	就業者数	計		市町村		財産区		森林組合		生産森 事業体数
			事業体数	就業者数	事業体数	就業者数	事業体数	就業者数	事業体数	就業者数	
郡上	19	189	19	183	—	—	1	4	1	93	—
郡上市	19	189	19	183	—	—	1	4	1	93	—
(45)八幡町	6	24	6	23	—	—	—	—	—	—	—
(46)大和町	4	107	4	107	—	—	—	—	1	93	—
(47)白鳥町	3	24	3	22	—	—	1	4	—	—	—
(48)高鷺村	—	1	—	—	—	—	—	—	—	—	—
(49)美並村	2	12	2	12	—	—	—	—	—	—	—
(50)明宝村	4	19	4	19	—	—	—	—	—	—	—
(51)和良村	—	2	—	—	—	—	—	—	—	—	—
可茂	20	140	20	127	—	—	—	—	4	58	—
52)美濃加茂市	1	13	1	13	—	—	—	—	—	—	—
可児市	1	16	1	16	—	—	—	—	—	—	—
(53)可児市	1	16	1	16	—	—	—	—	—	—	—
(62)兼山町	—	—	—	—	—	—	—	—	—	—	—
加茂郡	18	111	18	98	—	—	—	—	4	58	—
54)坂祝町	1	8	1	8	—	—	—	—	—	—	—
55)富加町	—	—	—	—	—	—	—	—	—	—	—
56)川辺町	1	6	1	6	—	—	—	—	—	—	—
57)七宗町	2	11	2	11	—	—	—	—	1	10	—
58)八百津町	4	26	4	18	—	—	—	—	1	9	—
59)白川町	6	17	6	14	—	—	—	—	1	4	—
60)東白川村	4	43	4	41	—	—	—	—	1	35	—
可児郡	—	—	—	—	—	—	—	—	—	—	—
61)御嵩町	—	—	—	—	—	—	—	—	—	—	—
東濃	4	33	4	33	—	—	—	—	1	15	—
多治見市	1	12	1	12	—	—	—	—	—	—	—
(63)多治見市	1	12	1	12	—	—	—	—	—	—	—
(66)笠原町	—	—	—	—	—	—	—	—	—	—	—
64)瑞浪市	3	21	3	21	—	—	—	—	1	15	—
65)土岐市	—	—	—	—	—	—	—	—	—	—	—
恵那	19	153	19	153	—	—	—	—	5	92	—
中津川市	13	84	13	84	—	—	—	—	3	39	—
(67)中津川市	2	30	2	30	—	—	—	—	1	26	—
(69)坂下町	1	4	1	4	—	—	—	—	—	—	—
(70)川上村	—	—	—	—	—	—	—	—	—	—	—
(71)加子母村	6	32	6	32	—	—	—	—	1	9	—
(72)付知町	4	18	4	18	—	—	—	—	1	4	—
(73)福岡町	—	—	—	—	—	—	—	—	—	—	—
(74)蛭川村	—	—	—	—	—	—	—	—	—	—	—
(長野県)山口村	—	—	—	—	—	—	—	—	—	—	—
恵那市	6	69	6	69	—	—	—	—	2	53	—
(68)恵那市	2	15	2	15	—	—	—	—	1	11	—
(75)岩村町	—	—	—	—	—	—	—	—	—	—	—
(76)山岡町	1	3	1	3	—	—	—	—	—	—	—
(77)明智町	—	—	—	—	—	—	—	—	—	—	—
(78)串原村	1	3	1	3	—	—	—	—	—	—	—
(79)上矢作町	2	48	2	48	—	—	—	—	1	42	—
下呂	14	89	14	83	—	—	—	—	2	55	—
下呂市	14	89	14	83	—	—	—	—	2	55	—
(80)萩原町	2	5	2	3	—	—	—	—	—	—	—
(81)小坂町	4	38	4	38	—	—	—	—	1	23	—
(82)下呂町	6	43	6	39	—	—	—	—	1	32	—
(83)金山町	2	3	2	3	—	—	—	—	—	—	—
(84)馬瀬村	—	—	—	—	—	—	—	—	—	—	—
飛騨	16	236	16	224	—	—	—	—	2	144	—
高山市	12	166	12	155	—	—	—	—	1	101	—
(85)高山市	3	23	3	15	—	—	—	—	—	—	—
(86)丹生川村	2	8	2	6	—	—	—	—	—	—	—
(87)清見村	1	102	1	101	—	—	—	—	1	101	—
(88)荘川村	1	5	1	5	—	—	—	—	—	—	—
(90)宮川村	1	10	1	10	—	—	—	—	—	—	—
(91)久々野町	1	2	1	2	—	—	—	—	—	—	—
(92)朝日村	—	—	—	—	—	—	—	—	—	—	—
(93)高根村	1	7	1	7	—	—	—	—	—	—	—
(95)国府町	1	5	1	5	—	—	—	—	—	—	—
(99)上宝村	1	4	1	4	—	—	—	—	—	—	—
飛騨市	4	70	4	69	—	—	—	—	1	43	—
(94)古川町	1	14	1	14	—	—	—	—	—	—	—
(96)河合村	2	53	2	53	—	—	—	—	1	43	—
(97)宮川村	—	—	—	—	—	—	—	—	—	—	—
(98)神岡町	1	3	1	2	—	—	—	—	—	—	—
大野郡	—	—	—	—	—	—	—	—	—	—	—
89)白川村	—	—	—	—	—	—	—	—	—	—	—



### 13. 森林組合

#### (1) 森林組合連合会構成

年 度	役 員 数				職 員 数			
	総 数	常勤理事	非常勤理事	監 事	総 数	事務職員	技術職員	雇 員
	人	人	人	人	人	人	人	人
平成16年度	11	1	7	3	68	54	—	14
平成17年度	11	2	6	3	69	55	—	14
平成18年度	11	2	6	3	64	51	—	13
平成19年度	11	1	7	3	63	51	—	12
平成20年度	11	1	7	3	62	47	—	15

#### (2) 森林組合構成

年度・現地機関	組 合 数 お よ び 組 合 名	役 員 数				職員数
		総 数	常勤理事	非常勤理事	監 事	
		人	人	人	人	人
平成16年度	35	513	13	399	101	304
平成17年度	23	407	11	319	77	282
平成18年度	20	359	12	283	64	261
平成19年度	20	344	12	269	63	240
平成20年度	20	325	14	250	61	234
岐 阜	2	33	1	26	6	7
	岐阜中央*	18	—	15	3	4
	もとす郡*	15	1	11	3	3
西 濃	1	12	1	9	2	4
	西南濃*	12	1	9	2	4
揖 斐	1	18	1	14	3	18
	揖斐郡*	18	1	14	3	18
中 濃	1	24	1	20	3	15
	中濃*	24	1	20	3	15
郡 上	1	23	1	19	3	31
	郡上*	23	1	19	3	31
可 茂	4	63	1	50	12	28
	八百津町	12	—	9	3	3
	白川町	13	—	10	3	8
	東白川村	13	—	10	3	10
	可茂	25	1	21	3	7
東 濃	1	13	—	10	3	4
	陶都*	13	—	10	3	4
恵 那	5	70	3	52	15	56
	中津川市*	12	—	9	3	12
	恵那市	21	—	18	3	3
	加子母村	10	1	6	3	31
	付知町	15	1	11	3	4
	恵南*	12	1	8	3	6
下 呂	2	26	2	19	5	19
	小坂町	11	1	8	2	6
	南ひだ*	15	1	11	3	13
飛 驒	2	43	3	31	9	52
	飛驒高山*	25	1	19	5	41
	飛驒市*	18	2	12	4	11

〔資料〕 県森林整備課調べ

〔注〕 表中「労務班員数」は、森林組合に労務班員として組織されている人数である（年間就労日数は30日未満を含む）  
「労務班員数」中の「その他」欄には、チップ生産、育苗、製炭、立木調査等に従事したものを含む

\*は合併組合である



単位：人数(人)出資金(千円)

総数	会 員 数			総 額	出 資 金		年 度
	正 会 員		准会員		払 込 済 額	一 会 員 平 均 払込済額	
	森 林 組 合	生 産 森 林 組 合					
人	人	人	人	千円	千円	千円	
42	35	7	—	265,880	265,880	6,330	平16
24	23	1	—	265,880	265,880	11,078	平17
21	20	1	—	265,880	265,880	12,661	平18
21	20	1	—	265,880	265,880	12,661	平19
21	20	1	—	265,880	265,880	12,661	平20

単位：人数(人)出資金(千円)面積(ha)

総数	組 合 員 数		出 資 金 払込済額	組 合 員 所 有 森 林 面 積	労 務 班 員 数			組 合 名	
	正組合員数	准組合員数			総 数	伐 出	造 林		そ の 他
人	人	人	千円	ha	人	人	人	人	
59,819	57,944	1,875	1,806,566	525,828	834	99	636	99	平16
59,909	57,970	1,939	2,070,269	540,519	758	115	570	73	平17
59,678	57,749	1,929	2,072,073	542,215	759	103	536	120	平18
59,615	57,677	1,938	2,080,034	537,127	698	105	477	116	平19
60,096	58,163	1,933	2,078,901	531,030	662	98	482	82	平20
5,573	5,092	481	58,259	33,375	22	—	22	—	岐阜
4,225	3,769	456	22,567	15,796	12	—	12	—	岐も
1,348	1,323	25	35,692	17,579	10	—	10	—	
4,558	4,343	215	35,808	19,829	13	—	13	—	西濃
4,558	4,343	215	35,808	19,829	13	—	13	—	西
2,697	2,596	101	142,425	41,509	38	3	32	3	揖斐
2,697	2,596	101	142,425	41,509	38	3	32	3	揖
3,967	3,967	—	122,851	39,538	44	—	42	2	中濃
3,967	3,967	—	122,851	39,538	44	—	42	2	中
7,345	7,301	44	272,856	80,419	103	13	79	11	郡上
7,345	7,301	44	272,856	80,419	103	13	79	11	郡
6,637	6,636	1	151,518	42,454	58	17	33	8	可茂
1,414	1,413	1	15,175	9,714	8	—	8	—	八
2,569	2,569	—	55,349	13,748	4	2	2	—	白東
561	561	—	40,221	5,802	36	15	13	8	東可
2,093	2,093	—	40,773	13,190	10	—	10	—	
2,583	2,573	10	6,915	13,180	19	—	19	—	東濃
2,583	2,573	10	6,915	13,180	19	—	19	—	陶
11,483	11,172	311	296,880	58,792	104	14	72	18	恵那
4,668	4,526	142	93,127	20,025	25	3	22	—	中
1,893	1,874	19	16,602	9,973	12	—	12	—	恵
927	843	84	59,294	4,712	20	4	4	12	加付
881	866	15	35,755	2,969	4	—	4	—	付
3,114	3,063	51	92,102	21,113	43	7	30	6	恵
4,956	4,922	34	153,667	46,969	72	22	45	5	下呂
530	512	18	45,181	7,724	40	11	25	4	小
4,426	4,410	16	108,486	39,245	32	11	20	1	南ひ
10,297	9,561	736	837,722	154,965	189	29	125	35	飛騨
7,106	6,529	577	675,140	104,082	137	25	79	33	飛高
3,191	3,032	159	162,582	50,883	52	4	46	2	飛

(3) 生産森林組合構成

単位：人数(人)出資金(千円)面積(ha)

年度・区分	組合数	役員数			職員数	組合員数	出資金 払込済金額	森林面積
		理事	監事	計				
平成 16 年度	113(119)	885	251	1,136	25	15,692	1,443,150	16,464
平成 17 年度	117(119)	880	249	1,129	23	15,893	1,604,194	17,098
平成 18 年度	117(119)	903	257	1,160	23	15,824	1,583,741	17,049
平成 19 年度	115(118)	891	246	1,137	23	15,640	1,522,064	16,934
平成 20 年度	115(118)	886	250	1,136	22	15,644	1,419,849	16,949

[資料] 県森林整備課調べ

[注] 表中( )は組合総数、それ以外は森林組合一斉調査参加組合の数値である

(4) 森林組合連合会事業内容

年度・区分	販売部門			購買部門										
	一般	パルプ	乾しい たけ	苗木	肥料	薬剤	機					械		
							集材機	自動鋸	刈払機	施肥機	木起機	トラック	乾燥機	人員輸送車
			kg	千本	kg	l・kg	台	台	台	台	台	台	台	台
平成 16 年度	59,904	4,245	—	816	7,000	液粉 25,689 3,245	3	—	—	—	8	—	—	—
平成 17 年度	72,924	4,497	—	559	7,000	液粉 4,900 3,345	—	—	4	—	7	1	—	—
平成 18 年度	96,421	4,985	—	1,065	2,000	液粉 3,095 1,795	—	—	4	—	7	1	—	—
平成 19 年度	119,972	4,573	—	693	6,000	液粉 2,696 1,960	—	—	8	—	11	1	1	—
平成 20 年度	131,658	8,336	—	803	8,500	液粉 2,453 1,074	—	—	4	—	12	3	—	—

[資料] 県森林整備課調べ

(5) 森林組合事業内容

年度・区分	販売部門 (木材)							購買部門				
	販売事業		林産事業			加工事業		購買事業				
	組合数	取扱量	組合数	生産量	うち受託 生産のみ	組合数	生産量	うち受託 生産量	山行苗		肥料	
組合数									取扱量	組合数	取扱量	
平成 16 年度	25	25,379	22	59,545	7,739	9	11,923	2,009	34	791	23	23
平成 17 年度	17	19,372	16	53,608	4,792	6	17,358	2,219	22	356	18	20
平成 18 年度	16	18,871	17	64,853	5,825	5	13,037	2,098	20	329	18	18
平成 19 年度	15	17,983	18	74,758	1,906	5	23,631	1,706	20	286	16	12
平成 20 年度	16	18,096	18	91,229	11,090	6	22,177	1,083	20	200	18	9

年度・区分	購買部門			利用部門						金融部門			
	養苗事業			森林造成事業			利用および 福利厚生事業			組合数	貸付残高		
	組合数	生産量	うち受託 生産量	新植		保育		計				組合数	金額
組合数				面積	組合数	面積	組合数	面積					
平成 16 年度	1	1	—	29	516	32	23,630	32	24,146	35	982,052	21	583,512
平成 17 年度	1	26	—	16	250	22	18,575	22	18,825	23	829,716	16	378,694
平成 18 年度	0	0	—	18	295	20	19,415	20	19,710	20	977,097	15	301,746
平成 19 年度	0	0	—	16	188	20	20,286	20	20,474	20	954,329	14	246,866
平成 20 年度	0	0	—	18	238	20	19,664	20	19,902	20	955,251	14	193,099

[資料] 県森林整備課調べ

(6) 生産森林組合事業内容

年度・区分	生産								造林					
	立木		素材		木炭		薪		苗木		新植		保育	
	組合数	数量	組合数	数量	組合数	数量	組合数	数量	組合数	数量	組合数	数量	組合数	面積
平成 16 年度	7	3,014	9	2,174	—	—	—	—	—	—	6	12	48	731
平成 17 年度	4	1,346	18	2,806	—	—	—	—	—	—	8	34	50	795
平成 18 年度	7	247	14	4,701	—	—	—	—	—	—	5	3	49	889
平成 19 年度	7	143	14	2,158	—	—	—	—	—	—	8	4	42	423
平成 20 年度	4	283	16	2,410	—	—	—	—	—	—	6	2	42	432

[資料] 県森林整備課調べ

[注] 数値については、森林組合一斉調査参加組合の数値である

## 14. 治山事業

### (1) 治山事業実績

単位：千円

年度 ・ 現地機関	総計		公 共 治 山 事 業									
			小計		復旧治山		予防治山		治山施設修繕		保安林改良 保育	
	件数	事業費	件数	事業費	件数	事業費	件数	事業費	件数	事業費	件数	事業費
平成 16 年度	327	8,383,023	253	7,672,676	28	1,221,989	35	1,113,000	1	19,080	145	1,590,000
平成 17 年度	269	6,739,374	213	6,134,220	30	1,579,976	32	958,936	-	-	115	1,014,208
平成 18 年度	276	6,946,762	209	6,437,910	38	1,958,349	46	1,373,937	0	0	84	789,594
平成 19 年度	231	6,773,335	166	6,291,115	20	1,376,410	45	1,240,306	-	-	57	523,216
平成 20 年度	205	6,530,834	148	6,109,152	18	1,239,988	51	1,709,143	-	-	38	398,085
岐 阜	19	383,123	13	341,898	2	49,161	3	109,384	-	-	3	19,026
西 濃	13	264,975	8	235,943	1	25,491	-	-	-	-	4	32,287
揖 斐	21	869,060	15	810,130	2	137,468	6	256,341	-	-	4	53,347
中 濃	18	227,444	14	206,276	1	11,965	5	72,286	-	-	4	18,934
郡 上	22	920,498	18	900,789	3	315,648	10	334,269	-	-	2	5,335
可 茂	25	304,938	16	261,072	-	-	7	201,194	-	-	7	28,239
東 濃	4	64,184	3	49,493	-	-	-	-	-	-	3	49,493
恵 那	34	1,486,595	28	1,424,874	4	350,220	10	403,899	-	-	6	142,836
下 呂	19	570,857	12	519,207	2	112,135	5	149,157	-	-	-	-
飛 騨	30	1,439,160	21	1,359,470	3	237,900	5	182,613	-	-	5	48,588

単位：千円

年度 ・ 現地機関	公 共 治 山 事 業											
	保安林管理道 整備		地域防災対策 総合治山		森林土木効率化 等 技術開発モデル		水源流域 広域保全 (注1)		水源流域 地域保全 (注2)		森林水環境 総合整備 (注3)	
	件数	事業費	件数	事業費	件数	事業費	件数	事業費	件数	事業費	件数	事業費
平成 16 年度	1	106,000	13	1,490,677	1	98,230	9	677,520	-	-	1	104,410
平成 17 年度	-	-	12	1,367,920	1	102,300	6	518,322	1	58,286	-	-
平成 18 年度	0	0	13	926,521	1	97,208	4	212,818	3	220,288	0	0
平成 19 年度	-	-	10	864,352	1	59,224	5	365,700	4	292,348	-	-
平成 20 年度	-	-	9	1,057,244	1	61,028	2	105,118	4	329,556	-	-
岐 阜	-	-	-	-	-	-	-	-	1	46,294	-	-
西 濃	-	-	1	44,997	-	-	1	99,360	-	-	-	-
揖 斐	-	-	2	223,768	-	-	-	-	-	-	-	-
中 濃	-	-	-	-	-	-	1	5,758	-	-	-	-
郡 上	-	-	-	-	-	-	-	-	1	138,110	-	-
可 茂	-	-	-	-	-	-	-	-	-	-	-	-
東 濃	-	-	-	-	-	-	-	-	-	-	-	-
恵 那	-	-	2	187,676	-	-	-	-	1	110,730	-	-
下 呂	-	-	1	59,167	-	-	-	-	1	34,422	-	-
飛 騨	-	-	3	541,636	1	61,028	-	-	-	-	-	-

## (1) 治山事業実績(続き)

単位：千円

年度 ・ 現地機関	公 共 治 山 事 業											
	奥地保安林 保全緊急対策 (注4)		防災林造成		生活環境保全林 整備		自然環境 保全治山		環境防災林 整備		環境保全 技術開発モデル	
	件数	事業費	件数	事業費	件数	事業費	件数	事業費	件数	事業費	件数	事業費
平成 16 年度	1	44,870	-	-	5	489,574	5	281,574	6	216,982	1	114,270
平成 17 年度	2	157,972	-	0	1	31,048	4	96,238	8	228,406	1	20,608
平成 18 年度	9	397,319	0	-	-	-	3	104,815	4	80,982	1	91,285
平成 19 年度	15	852,374	-	-	-	-	3	122,844	3	91,594	1	65,815
平成 20 年度	18	771,182	-	-	1	23,761	2	67,187	-	-	1	71,472
岐 阜	3	95,917	-	-	-	-	1	22,116	-	-	-	-
西 濃	1	33,808	-	-	-	-	-	-	-	-	-	-
揖 斐	-	-	-	-	-	-	-	-	-	-	-	-
中 濃	2	52,262	-	-	-	-	1	45,071	-	-	-	-
郡 上	2	107,427	-	-	-	-	-	-	-	-	-	-
可 茂	2	31,639	-	-	-	-	-	-	-	-	-	-
東 濃	-	-	-	-	-	-	-	-	-	-	-	-
恵 那	3	160,431	-	-	1	23,761	-	-	-	-	-	-
下 呂	2	92,854	-	-	-	-	-	-	-	-	1	71,472
飛 騨	3	196,844	-	-	-	-	-	-	-	-	-	-

単位：千円

年度 ・ 現地機関	公 共 治 山 事 業					
	国有林野内 補助治山		特定流域 総合治山		地すべり防止	
	件数	事業費	件数	事業費	件数	事業費
平成 16 年度	-	-	-	-	1	104,500
平成 17 年度	-	-	-	-	-	-
平成 18 年度	-	-	3	184,794	-	-
平成 19 年度	-	-	2	436,932	-	-
平成 20 年度	-	-	3	275,388	-	-
岐 阜	-	-	-	-	-	-
西 濃	-	-	-	-	-	-
揖 斐	-	-	1	139,206	-	-
中 濃	-	-	-	-	-	-
郡 上	-	-	-	-	-	-
可 茂	-	-	-	-	-	-
東 濃	-	-	-	-	-	-
恵 那	-	-	1	45,321	-	-
下 呂	-	-	-	-	-	-
飛 騨	-	-	1	90,861	-	-

〔資料〕 県治山課調べ

- 〔注〕 (注1) 平成16年度以前は「水源森林総合整備」  
(注2) 平成16年度以前は「集落水源地帯整備」  
(注3) 平成17年度以降は「水源流域地域保全」に統合  
(注4) 平成16年度は「奥地保安林保全対策モデル」

## (1) 治山事業実績 (続き)

単位：千円

年度 ・ 現地機関	県 単 治 山 事 業											
	小計		県営		花の森名所づくり 整備〔補助〕 (注5)		集落環境保全 整備〔補助〕 (注5)		森の楽園28 グレードアップ 〔補助〕(注5)		水源対策	
	件数	事業費	件数	事業費	件数	事業費	件数	事業費	件数	事業費	件数	事業費
平成 16 年度	74	710,347	60	583,575	2	27,000	12	99,772	-	-	-	-
平成 17 年度	56	605,154	49	567,930	-	-	7	37,224	-	-	-	-
平成 18 年度	67	508,852	53	440,474	-	-	14	68,378	-	-	-	-
平成 19 年度	65	482,220	54	448,756	-	-	11	33,464	-	-	-	-
平成 20 年度	57	421,682	47	390,747	-	-	10	30,935	-	-	-	-
岐 阜	6	41,225	5	36,575	-	-	1	4,650	-	-	-	-
西 濃	5	29,032	5	29,032	-	-	-	-	-	-	-	-
揖 斐	6	58,930	5	54,930	-	-	1	4,000	-	-	-	-
中 濃	4	21,168	3	18,878	-	-	1	2,290	-	-	-	-
郡 上	4	19,709	3	15,009	-	-	1	4,700	-	-	-	-
可 茂	9	43,866	5	36,991	-	-	4	6,875	-	-	-	-
東 濃	1	14,691	1	14,691	-	-	-	-	-	-	-	-
恵 那	6	61,721	6	61,721	-	-	-	-	-	-	-	-
下 呂	7	51,650	5	43,230	-	-	2	8,420	-	-	-	-
飛 騨	9	79,690	9	79,690	-	-	-	-	-	-	-	-

単位：千円

年度 ・ 現地機関	県 単 治 山 事 業			
	共生の森整備		流木災害対策 緊急整備	
	件数	事業費	件数	事業費
平成 16 年度	-	-	-	-
平成 17 年度	-	-	-	-
平成 18 年度	-	-	-	-
平成 19 年度	-	-	-	-
平成 20 年度	-	-	-	-
岐 阜	-	-	-	-
西 濃	-	-	-	-
揖 斐	-	-	-	-
中 濃	-	-	-	-
郡 上	-	-	-	-
可 茂	-	-	-	-
東 濃	-	-	-	-
恵 那	-	-	-	-
下 呂	-	-	-	-
飛 騨	-	-	-	-

〔資料〕 県治山課調べ

〔注〕 (注5) 市町村補助対象事業費

## (2) 民有林直轄治山事業実績

(揖斐川地区)

事業内容	16年度	17年度	18年度	19年度	20年度	初年度からの累計
工事費(千円)	243,178	152,562	219,103	-	-	13,324,456
工 治 山 ダ ム (えん堤・谷止・床固) (個)	8	2	-	-	-	358
種 山 腹 工	0.62	0.05	0.87	-	-	35.66

(板取川地区)

事業内容	16年度	17年度	18年度	19年度	20年度	初年度からの累計
工事費(千円)	143,850	283,110	176,781	293,228	289,582	1,042,701
工 治 山 ダ ム (えん堤・谷止・床固) (個)	-	1	1	3	4	9
種 山 腹 工	1.03	1.03	1.78	0.12	0.04	2.97

〔資料〕 県治山課調べ

(3) 治山災害復旧事業実績

単位：千円

年度・現地機関	総数		災害関連緊急治山		林地崩壊防止事業	
	件数	事業費	件数	事業費	件数	事業費
平成16年度	26	787,561	26	787,561	-	-
平成17年度	3	78,324	3	78,324	-	-
平成18年度	3	136,939	3	136,939	-	-
平成19年度	-	-	-	-	-	-
平成20年度	4	122,998	-	36,968	2	86,030
岐阜県	-	-	-	-	-	-
濃尾	-	-	-	-	-	-
揖斐	4	122,998	2	36,968	2	86,030
中濃	-	-	-	-	-	-
郡上	-	-	-	-	-	-
可茂	-	-	-	-	-	-
東濃	-	-	-	-	-	-
恵那	-	-	-	-	-	-
下呂	-	-	-	-	-	-
飛騨	-	-	-	-	-	-

[資料] 県治山課調べ

(4) 治山施設災害復旧事業実績

単位：千円

年度	総数		内 訳					
	件数	事業費	現地機関	件数	事業費	現地機関	件数	事業費
平成16年度	1	76,898	飛騨農整	1	76,898	-	-	-
平成17年度	-	-	-	-	-	-	-	-
平成18年度	-	-	-	-	-	-	-	-
平成19年度	-	-	-	-	-	-	-	-
平成20年度	-	-	-	-	-	-	-	-

[資料] 県治山課調べ

(5) 林地被害

単位：面積（ha）被害額（千円）

年次	箇所数	面積	被害額	主な災害名	年次	箇所数	面積	被害額	主な災害名
昭和47	1,060	141	3,343,820	7.13豪雨災害	平成3	63	16.40	3,832,900	2月なだれ
48	68	15	342,700		4	232	22.99	4,386,320	7月豪雨、8月豪雨
49	583	77	2,949,400	7/10豪雨	5	11	2.87	448,500	
50	319	48	2,303,300	台風6号	6	51	6.32	910,000	
51	1,375	186	9,428,650	9.12豪雨災害	7	7	0.53	98,500	
52	51	6	345,500		8	13	2.70	365,000	
53	60	9	437,600		9	48	5.72	919,700	
54	156	16	1,545,000	6月梅雨豪雨、8.22豪雨	10	308	49.69	9,958,100	8月豪雨、台風7・8号、秋雨前線
55	120	11	1,149,450	7月豪雨	11	775	160.80	30,695,200	9.15豪雨災害
56	444	72	7,742,500	56豪雪、7.12梅雨前線豪雨	12	259	25.39	11,626,000	恵南豪雨災害
57	192	13	1,112,500	8月豪雨	13	7	0.62	100,000	
58	764	102	8,908,700	9.28災害	14	91	62.96	2,517,600	7/10豪雨
59	41	9	681,700		15	4	0.91	162,500	
60	157	12	1,201,600	台風6号、7月豪雨	16	235	32.22	6,231,700	23号台風災害
61	68	5	507,600		17	49	13.16	918,100	
62	90	18	1,360,500		18	84	11.44	2,543,200	
63	147	11	1,075,000	9月豪雨	19	38	3.85	872,100	
平成元	702	142.10	13,180,870	9.7・9.20豪雨災害	20	48	19.36	1,886,000	
2	261	26.93	3,461,700	台風19号	21	59	7.15	1,127,500	

[資料] 県治山課調べ

## (6) 保安林種類別面積

## (6) 保安林種類別面積

年度・郡市町村	総 数			水源かん養保安林			土砂流出防備保安林			土砂崩壊防備保安林		
	総 数	国有林	民有林	総 数	国有林	民有林	総 数	国有林	民有林	総 数	国有林	民有林
平成 16 年度	13,066	8,070	4,996	—	—	—	772	—	772	31	—	31
	398,770	162,103	236,667	253,880	123,363	134,737	129,718	38,386	91,332	6,552	226	6,326
平成 17 年度	13,078	8,068	5,010	—	—	—	772	—	772	31	—	31
	410,887	171,449	239,438	268,973	132,709	136,264	130,813	38,386	92,427	6,606	226	6,380
平成 18 年度	13,079	8,068	5,011	—	—	—	772	—	772	31	—	31
	412,946	171,575	241,371	269,805	132,827	136,978	132,054	38,394	93,660	6,614	226	6,388
平成 19 年度	13,753	8,066	5,687	—	—	—	772	—	772	31	—	31
	414,499	171,388	243,111	270,051	132,785	137,266	133,331	38,250	95,081	6,638	226	6,412
平成 20 年度	13,763	8,066	5,697	—	—	—	772	—	772	31	—	31
	417,658	173,266	244,392	272,266	134,692	137,574	134,192	38,222	95,970	6,719	226	6,493
岐 阜	559	192	367	—	—	—	4	—	4	—	—	—
	29,171	5,549	23,622	14,979	5,326	9,653	11,244	223	11,021	2,188	—	2,188
1 岐 阜 市	421	192	229	—	—	—	—	—	—	—	—	—
	2,166	192	1,974	—	—	—	374	192	182	1,237	—	1,237
3 各 務 原 市	95	—	95	—	—	—	—	—	—	—	—	—
	469	—	469	—	—	—	209	—	209	260	—	260
山 県 市	39	—	39	—	—	—	—	—	—	—	—	—
	5,027	510	4,517	2,153	510	1,643	2,374	—	2,374	346	—	346
(35 高 富 町)	10	—	10	—	—	—	—	—	—	—	—	—
	170	—	170	—	—	—	29	—	29	35	—	35
(36 伊 自 良 村)	29	—	29	—	—	—	—	—	—	—	—	—
	679	—	679	—	—	—	614	—	614	18	—	18
(37 美 山 町)	—	—	—	—	—	—	—	—	—	—	—	—
	4,178	510	3,668	2,153	510	1,643	1,731	—	1,731	293	—	293
本 巢 市	4	—	4	—	—	—	4	—	4	—	—	—
	21,509	4,847	16,662	12,826	4,816	8,010	8,287	31	8,256	345	—	345
(29 本 巢 町)	—	—	—	—	—	—	—	—	—	—	—	—
	1,569	31	1,538	—	—	—	1,473	31	1,442	51	—	51
(33 糸 貫 町)	—	—	—	—	—	—	—	—	—	—	—	—
	1	—	1	—	—	—	—	—	—	1	—	1
(34 根 尾 村)	4	—	4	—	—	—	4	—	4	—	—	—
	19,939	4,816	15,123	12,826	4,816	8,010	6,814	—	6,814	293	—	293
西 濃	137	—	137	—	—	—	—	—	—	1	—	1
	10,365	10	10,355	2,578	10	2,568	7,371	—	7,371	263	—	263
大 垣 市	31	—	31	—	—	—	—	—	—	1	—	1
	6,041	10	6,031	2,100	10	2,090	3,751	—	3,751	185	—	185
(8 大 垣 市)	—	—	—	—	—	—	—	—	—	—	—	—
	6	—	6	—	—	—	6	—	6	—	—	—
(13 上 石 津 町)	31	—	31	—	—	—	—	—	—	1	—	1
	6,035	10	6,025	2,100	10	2,090	3,745	—	3,745	185	—	185
海 津 市	—	—	—	—	—	—	—	—	—	—	—	—
	1,638	—	1,638	—	—	—	1,551	—	1,551	48	—	48
(11 南 濃 町)	—	—	—	—	—	—	—	—	—	—	—	—
	1,638	—	1,638	—	—	—	1,551	—	1,551	48	—	48
養 老 郡	81	—	81	—	—	—	—	—	—	—	—	—
	1,429	—	1,429	—	—	—	1,412	—	1,412	4	—	4
12 養 老 町	81	—	81	—	—	—	—	—	—	—	—	—
	1,429	—	1,429	—	—	—	1,412	—	1,412	4	—	4
不 破 郡	25	—	25	—	—	—	—	—	—	—	—	—
	1,257	—	1,257	478	—	478	657	—	657	26	—	26
14 垂 井 町	1	—	1	—	—	—	—	—	—	—	—	—
	276	—	276	—	—	—	204	—	204	1	—	1
15 関ヶ原町	24	—	24	—	—	—	—	—	—	—	—	—
	981	—	981	478	—	478	453	—	453	25	—	25
揖 斐	204	—	204	—	—	—	28	—	28	3	—	3
	42,228	5,239	36,989	32,990	5,239	27,751	8,472	—	8,472	114	—	114
揖 斐 郡	204	—	204	—	—	—	28	—	28	3	—	3
	42,228	5,239	36,989	32,990	5,239	27,751	8,472	—	8,472	114	—	114
揖 斐 川 町	110	—	110	—	—	—	28	—	28	3	—	3
	41,036	5,239	35,797	32,990	5,239	27,751	7,662	—	7,662	114	—	114
(20 揖 斐 川 町)	2	—	2	—	—	—	—	—	—	—	—	—
	719	35	684	270	35	235	400	—	400	3	—	3
(21 谷 汲 村)	11	—	11	—	—	—	—	—	—	1	—	1
	1,682	—	1,682	472	—	472	1,121	—	1,121	45	—	45
(24 春 日 村)	1	—	1	—	—	—	—	—	—	1	—	1
	5,893	438	5,455	4,390	438	3,952	1,480	—	1,480	17	—	17
(25 久 瀬 村)	—	—	—	—	—	—	—	—	—	—	—	—
	4,026	8	4,018	3,287	8	3,279	714	—	714	25	—	25
(26 藤 橋 村)	12	—	12	—	—	—	12	—	12	—	—	—
	19,430	2,425	17,005	15,979	2,425	13,554	3,397	—	3,397	5	—	5
(27 坂 内 村)	84	—	84	—	—	—	16	—	16	1	—	1
	9,286	2,333	6,953	8,592	2,333	6,259	550	—	550	19	—	19
22 大 野 町	—	—	—	—	—	—	—	—	—	—	—	—
	94	—	94	—	—	—	—	—	—	—	—	—
23 池 田 町	1,192	—	1,192	—	—	—	810	—	810	—	—	—

〔資料〕 県治山課調べ

〔注〕 兼種保安林（2つ以上の目的を達成するための保安林）については、保安林の種類順序に従い上位の保安林としてその面積を計上し、下段に記載した。なお、これによって面積が計上されないこととなる他方の保安林種の欄には、その面積を上段に外書きした。

例：岐阜市 保健保安林 総数 上段421…上位の兼種保安林（水源かん養等）の欄で計上されている保安林

下段555…（岐阜市保健保安林合計976）-（上段421）=555



単位：面積(ha)

干害防備保安林			なだれ防止保安林			落石防止保安林			保健保安林			風致保安林			市町村名
総数	国有林	民有林	総数	国有林	民有林	総数	国有林	民有林	総数	国有林	民有林	総数	国有林	民有林	
391	391	—	2	—	2	1	—	1	11,864	7,679	4,185	5	—	5	平16
867	15	852	901	88	813	159	25	134	2,473	—	2,473	—	—	—	
391	391	—	2	—	2	5	—	5	11,872	7,677	4,195	5	—	5	平17
867	15	852	901	88	813	160	25	135	2,567	—	2,567	—	—	—	
391	391	—	2	—	2	6	—	6	11,872	7,677	4,195	5	—	5	平18
867	15	852	871	88	783	164	25	139	2,571	—	2,571	—	—	—	
391	391	—	2	—	2	6	—	6	12,546	7,675	4,871	5	—	5	平19
867	15	852	871	88	783	170	24	146	2,571	—	2,571	—	—	—	
391	391	—	2	—	2	6	—	6	12,556	7,675	4,881	5	—	5	平20
867	15	852	870	87	783	183	24	159	2,561	—	2,561	—	—	—	
—	—	—	—	—	—	—	—	—	555	192	363	—	—	—	岐阜
—	—	—	—	—	—	—	—	—	760	—	760	—	—	—	
—	—	—	—	—	—	—	—	—	421	192	229	—	—	—	1
—	—	—	—	—	—	—	—	—	555	—	555	—	—	—	
—	—	—	—	—	—	—	—	—	95	—	95	—	—	—	3
—	—	—	—	—	—	—	—	—	—	—	—	—	—	—	
—	—	—	—	—	—	—	—	—	39	—	39	—	—	—	35
—	—	—	—	—	—	—	—	—	154	—	154	—	—	—	
—	—	—	—	—	—	—	—	—	10	—	10	—	—	—	36
—	—	—	—	—	—	—	—	—	106	—	106	—	—	—	
—	—	—	—	—	—	—	—	—	29	—	29	—	—	—	37
—	—	—	—	—	—	—	—	—	47	—	47	—	—	—	
—	—	—	—	—	—	—	—	—	1	—	1	—	—	—	29
—	—	—	—	—	—	—	—	—	51	—	51	—	—	—	
—	—	—	—	—	—	—	—	—	45	—	45	—	—	—	33
—	—	—	—	—	—	—	—	—	—	—	—	—	—	—	
—	—	—	—	—	—	—	—	—	6	—	6	—	—	—	34
—	—	—	—	—	—	—	—	—	136	—	136	—	—	—	
—	—	—	—	—	—	—	—	—	153	—	153	—	—	—	西濃
—	—	—	—	—	—	—	—	—	30	—	30	—	—	—	
—	—	—	—	—	—	—	—	—	5	—	5	—	—	—	8
—	—	—	—	—	—	—	—	—	—	—	—	—	—	—	
—	—	—	—	—	—	—	—	—	30	—	30	—	—	—	13
—	—	—	—	—	—	—	—	—	5	—	5	—	—	—	
—	—	—	—	—	—	—	—	—	39	—	39	—	—	—	11
—	—	—	—	—	—	—	—	—	—	—	—	—	—	—	
—	—	—	—	—	—	—	—	—	39	—	39	—	—	—	12
—	—	—	—	—	—	—	—	—	81	—	81	—	—	—	
—	—	—	—	—	—	—	—	—	13	—	13	—	—	—	14
—	—	—	—	—	—	—	—	—	81	—	81	—	—	—	
—	—	—	—	—	—	—	—	—	13	—	13	—	—	—	15
—	—	—	—	—	—	—	—	—	25	—	25	—	—	—	
—	—	—	—	—	—	—	—	—	96	—	96	—	—	—	14
—	—	—	—	—	—	—	—	—	1	—	1	—	—	—	
—	—	—	—	—	—	—	—	—	71	—	71	—	—	—	15
—	—	—	—	—	—	—	—	—	24	—	24	—	—	—	
—	—	—	—	—	—	—	—	—	25	—	25	—	—	—	揖斐
408	—	408	171	—	171	8	—	8	168	—	168	5	—	5	
—	—	—	—	—	—	—	—	—	65	—	65	—	—	—	20
408	—	408	171	—	171	8	—	8	74	—	74	5	—	5	
27	—	27	171	—	171	7	—	7	65	—	65	—	—	—	21
—	—	—	—	—	—	—	—	—	2	—	2	—	—	—	
27	—	27	—	—	—	4	—	4	15	—	15	—	—	—	24
—	—	—	—	—	—	—	—	—	5	—	5	5	—	5	
—	—	—	—	—	—	—	—	—	44	—	44	—	—	—	25
—	—	—	—	—	—	—	—	—	—	—	—	—	—	—	
—	—	—	3	—	3	3	—	3	—	—	—	—	—	—	26
—	—	—	—	—	—	—	—	—	6	—	6	—	—	—	
—	—	—	43	—	43	—	—	—	67	—	67	—	—	—	27
—	—	—	125	—	125	—	—	—	—	—	—	—	—	—	
—	—	—	—	—	—	—	—	—	—	—	—	—	—	—	22
—	—	—	—	—	—	—	—	—	94	—	94	—	—	—	
381	—	381	—	—	—	1	—	1	—	—	—	—	—	—	23

## (6) 保安林種類別面積(続き1)

年度・郡市町村	総 数			水源かん養保安林			土砂流出防備保安林			土砂崩壊防備保安林		
	総 数	国有林	民有林	総 数	国有林	民有林	総 数	国有林	民有林	総 数	国有林	民有林
	1,426	-	1,426	-	-	-	-	-	-	-	-	-
中 濃	18,587	748	17,839	10,171	406	9,765	7,646	342	7,304	557	-	557
関 市	1,390	-	1,390	-	-	-	-	-	-	-	-	-
(38 関 市)	17,033	551	16,482	9,536	233	9,303	6,757	318	6,439	535	-	535
(40 洞 戸 村)	123	-	123	-	-	-	-	-	-	-	-	-
(41 板 取 村)	363	-	363	-	-	-	238	-	238	125	-	125
(42 武 芸 川 町)	36	-	36	-	-	-	-	-	-	-	-	-
(43 武 儀 町)	785	-	785	369	-	369	411	-	411	4	-	4
(44 上 之 保 村)	1,230	-	1,230	-	-	-	-	-	-	-	-	-
(45 八 幡 町)	13,349	318	13,031	8,124	-	8,124	4,974	318	4,656	87	-	87
(46 大 和 町)	-	-	-	-	-	-	-	-	-	-	-	-
(47 白 鳥 町)	1,395	233	1,162	752	233	519	635	-	635	8	-	8
(48 高 鷲 村)	1	-	1	-	-	-	-	-	-	-	-	-
(49 美 並 村)	1,010	-	1,010	264	-	264	403	-	403	303	-	303
(50 明 宝 村)	131	-	131	27	-	27	96	-	96	8	-	8
(51 和 良 村)	36	-	36	-	-	-	-	-	-	-	-	-
(52 美濃加茂 市)	1,554	197	1,357	635	173	462	889	24	865	22	-	22
郡 上	210	45	165	-	-	-	-	-	-	15	-	15
郡 上 市	32,043	1,793	30,250	20,238	1,372	18,866	11,097	421	10,676	278	-	278
(53 可 児 市)	210	45	165	-	-	-	-	-	-	15	-	15
(54 坂 祝 町)	46	45	1	-	-	-	-	-	-	1	-	1
(55 富 加 町)	4,900	45	4,855	1,470	-	1,470	3,307	45	3,262	94	-	94
(56 川 辺 町)	-	-	-	-	-	-	-	-	-	-	-	-
(57 七 宗 町)	5,206	-	5,206	4,347	-	4,347	785	-	785	16	-	16
(58 八 百 津 町)	17	-	17	-	-	-	-	-	-	-	-	-
(59 白 川 町)	7,374	809	6,565	5,642	727	4,915	1,507	82	1,425	15	-	15
(60 東 白 川 村)	1	-	1	-	-	-	-	-	-	-	-	-
(61 御 嵩 町)	1,528	550	978	1,282	550	732	189	-	189	34	-	34
(62 兼 山 町)	54	-	54	-	-	-	-	-	-	-	-	-
(63 多 治 見 市)	2,569	64	2,505	1,164	-	1,164	1,334	64	1,270	61	-	61
(64 瑞 浪 市)	66	-	66	-	-	-	-	-	-	14	-	14
(65 土 岐 市)	6,629	278	6,351	3,596	48	3,548	2,949	230	2,719	31	-	31
(66 笠 原 町)	26	-	26	-	-	-	-	-	-	-	-	-
(67 加 茂 郡)	3,837	47	3,790	2,737	47	2,690	1,026	-	1,026	27	-	27
(68 加 茂 郡)	226	3	223	-	-	-	17	-	17	-	-	-
(69 東 濃)	9,674	1,966	7,708	3,323	1,697	1,626	5,562	269	5,293	365	-	365
(70 多 治 見 市)	-	-	-	-	-	-	-	-	-	-	-	-
(71 可 児 市)	350	-	350	-	-	-	284	-	284	66	-	66
(72 可 児 市)	125	-	125	-	-	-	17	-	17	-	-	-
(73 可 児 市)	543	-	543	-	-	-	503	-	503	10	-	10
(74 加 茂 郡)	108	-	108	-	-	-	-	-	-	-	-	-
(75 加 茂 郡)	490	-	490	-	-	-	476	-	476	1	-	1
(76 加 茂 郡)	17	-	17	-	-	-	17	-	17	-	-	-
(77 加 茂 郡)	53	-	53	-	-	-	27	-	27	9	-	9
(78 加 茂 郡)	50	3	47	-	-	-	-	-	-	-	-	-
(79 加 茂 郡)	8,088	1,959	6,129	2,925	1,697	1,228	4,492	262	4,230	281	-	281
(80 加 茂 郡)	-	-	-	-	-	-	-	-	-	-	-	-
(81 加 茂 郡)	202	-	202	-	-	-	198	-	198	4	-	4
(82 加 茂 郡)	-	-	-	-	-	-	-	-	-	-	-	-
(83 加 茂 郡)	31	-	31	-	-	-	15	-	15	14	-	14
(84 加 茂 郡)	-	-	-	-	-	-	-	-	-	-	-	-
(85 加 茂 郡)	1,110	-	1,110	17	-	17	985	-	985	108	-	108
(86 加 茂 郡)	-	-	-	-	-	-	-	-	-	-	-	-
(87 加 茂 郡)	2,108	1,458	650	1,529	1,299	230	540	159	381	39	-	39
(88 加 茂 郡)	43	-	43	-	-	-	-	-	-	-	-	-
(89 加 茂 郡)	1,986	103	1,883	-	-	-	1,567	103	1,464	50	-	50
(90 加 茂 郡)	4	-	4	-	-	-	-	-	-	-	-	-
(91 加 茂 郡)	1,563	-	1,563	728	-	728	778	-	778	45	-	45
(92 加 茂 郡)	3	3	-	-	-	-	-	-	-	-	-	-
(93 加 茂 郡)	1,088	398	690	651	398	253	409	-	409	21	-	21
(94 加 茂 郡)	51	-	51	-	-	-	-	-	-	-	-	-
(95 加 茂 郡)	693	7	686	398	-	398	283	7	276	8	-	8
(96 加 茂 郡)	51	-	51	-	-	-	-	-	-	-	-	-
(97 加 茂 郡)	693	7	686	398	-	398	283	7	276	8	-	8
(98 加 茂 郡)	386	-	386	-	-	-	-	-	-	-	-	-
(99 加 茂 郡)	8,231	589	7,642	543	9	534	7,577	580	6,997	69	-	69
(100 加 茂 郡)	125	-	125	-	-	-	-	-	-	-	-	-
(101 加 茂 郡)	1,583	266	1,317	-	-	-	1,520	266	1,254	29	-	29
(102 加 茂 郡)	97	-	97	-	-	-	-	-	-	-	-	-
(103 加 茂 郡)	1,040	-	1,040	-	-	-	977	-	977	29	-	29
(104 加 茂 郡)	28	-	28	-	-	-	-	-	-	-	-	-
(105 加 茂 郡)	543	266	277	-	-	-	543	266	277	-	-	-
(106 加 茂 郡)	46	-	46	-	-	-	-	-	-	-	-	-
(107 加 茂 郡)	3,938	250	3,688	515	9	506	3,381	241	3,140	37	-	37
(108 加 茂 郡)	215	-	215	-	-	-	-	-	-	-	-	-
(109 加 茂 郡)	2,710	73	2,637	28	-	28	2,676	73	2,603	3	-	3

〔資料〕 県治山課調べ

〔注〕 兼種保安林(2つ以上の目的を達成するための保安林)については、保安林の種類に順位に従って上位の保安林としてその面積を計上し、下段に記載した。なお、これによって面積が計上されないこととなる他方の保安林種の欄には、その面積を上段に外書きした。

例：岐阜市 保健保安林 総数 上段421…上位の兼種保安林(水源かん養等)の欄で計上されている保安林

下段555…(岐阜市保健保安林合計976)-(上段421)=555

単位：面積(ha)

干害防備保安林			なだれ防止保安林			落石防止保安林			保健保安林			風致保安林			市町村名
総数	国有林	民有林	総数	国有林	民有林	総数	国有林	民有林	総数	国有林	民有林	総数	国有林	民有林	
-	-	-	-	-	-	2	-	2	1,424	-	1,424	-	-	-	中濃
-	-	-	-	-	-	11	-	11	202	-	202	-	-	-	
-	-	-	-	-	-	-	-	-	1,390	-	1,390	-	-	-	38
-	-	-	-	-	-	3	-	3	202	-	202	-	-	-	
-	-	-	-	-	-	-	-	-	123	-	123	-	-	-	40
-	-	-	-	-	-	1	-	1	36	-	36	-	-	-	
-	-	-	-	-	-	-	-	-	1,230	-	1,230	-	-	-	41
-	-	-	-	-	-	-	-	-	164	-	164	-	-	-	
-	-	-	-	-	-	-	-	-	-	-	-	-	-	-	42
-	-	-	-	-	-	2	-	2	1	-	1	-	-	-	
-	-	-	-	-	-	-	-	-	38	-	38	-	-	-	43
-	-	-	-	-	-	-	-	-	-	-	-	-	-	-	
-	-	-	-	-	-	-	-	-	-	-	-	-	-	-	44
-	-	-	-	-	-	2	-	2	34	-	34	-	-	-	
-	-	-	-	-	-	8	-	8	-	-	-	-	-	-	39
-	-	-	-	-	-	-	-	-	195	45	150	-	-	-	
221	-	221	70	-	70	75	-	75	64	-	64	-	-	-	郡上
-	-	-	-	-	-	-	-	-	195	45	150	-	-	-	
221	-	221	70	-	70	75	-	75	64	-	64	-	-	-	45
-	-	-	-	-	-	-	-	-	45	45	-	-	-	-	
-	-	-	-	-	-	17	-	17	12	-	12	-	-	-	46
56	-	56	-	-	-	2	-	2	-	-	-	-	-	-	
-	-	-	-	-	-	-	-	-	17	-	17	-	-	-	47
133	-	133	70	-	70	7	-	7	-	-	-	-	-	-	
-	-	-	-	-	-	-	-	-	1	-	1	-	-	-	48
-	-	-	-	-	-	22	-	22	1	-	1	-	-	-	
-	-	-	-	-	-	-	-	-	54	-	54	-	-	-	49
-	-	-	-	-	-	10	-	10	-	-	-	-	-	-	
-	-	-	-	-	-	-	-	-	52	-	52	-	-	-	50
32	-	32	-	-	-	-	-	-	21	-	21	-	-	-	
-	-	-	-	-	-	17	-	17	26	-	26	-	-	-	51
-	-	-	-	-	-	30	-	30	30	-	30	-	-	-	
-	-	-	-	-	-	4	-	4	205	3	202	-	-	-	可茂
-	-	-	-	-	-	32	-	32	392	-	392	-	-	-	
-	-	-	-	-	-	-	-	-	-	-	-	-	-	-	52
-	-	-	-	-	-	-	-	-	108	-	108	-	-	-	
-	-	-	-	-	-	-	-	-	30	-	30	-	-	-	53
-	-	-	-	-	-	-	-	-	108	-	108	-	-	-	
-	-	-	-	-	-	-	-	-	13	-	13	-	-	-	62
-	-	-	-	-	-	-	-	-	17	-	17	-	-	-	
-	-	-	-	-	-	4	-	4	46	3	43	-	-	-	54
-	-	-	-	-	-	32	-	32	358	-	358	-	-	-	
-	-	-	-	-	-	-	-	-	-	-	-	-	-	-	55
-	-	-	-	-	-	-	-	-	2	-	2	-	-	-	
-	-	-	-	-	-	-	-	-	-	-	-	-	-	-	56
-	-	-	-	-	-	-	-	-	-	-	-	-	-	-	
-	-	-	-	-	-	-	-	-	-	-	-	-	-	-	57
-	-	-	-	-	-	-	-	-	43	-	43	-	-	-	
-	-	-	-	-	-	13	-	13	356	-	356	-	-	-	58
-	-	-	-	-	-	-	-	-	-	-	-	-	-	-	
-	-	-	-	-	-	4	-	4	-	-	-	-	-	-	59
-	-	-	-	-	-	12	-	12	-	-	-	-	-	-	
-	-	-	-	-	-	-	-	-	3	3	-	-	-	-	60
-	-	-	-	-	-	7	-	7	-	-	-	-	-	-	
-	-	-	-	-	-	-	-	-	51	-	51	-	-	-	61
-	-	-	-	-	-	-	-	-	4	-	4	-	-	-	
-	-	-	-	-	-	-	-	-	51	-	51	-	-	-	東濃
-	-	-	-	-	-	-	-	-	4	-	4	-	-	-	
-	-	-	-	-	-	-	-	-	386	-	386	-	-	-	63
-	-	-	-	-	-	-	-	-	42	-	42	-	-	-	
-	-	-	-	-	-	-	-	-	125	-	125	-	-	-	64
-	-	-	-	-	-	-	-	-	34	-	34	-	-	-	
-	-	-	-	-	-	-	-	-	97	-	97	-	-	-	65
-	-	-	-	-	-	-	-	-	34	-	34	-	-	-	
-	-	-	-	-	-	-	-	-	28	-	28	-	-	-	66
-	-	-	-	-	-	-	-	-	-	-	-	-	-	-	
-	-	-	-	-	-	-	-	-	46	-	46	-	-	-	64
-	-	-	-	-	-	-	-	-	5	-	5	-	-	-	
-	-	-	-	-	-	-	-	-	215	-	215	-	-	-	65
-	-	-	-	-	-	-	-	-	3	-	3	-	-	-	

(6) 保安林種類別面積 (続き2)

年度・郡市町村	総数			水源かん養保安林			土砂流出防備保安林			土砂崩壊防備保安林		
	総数	国有林	民有林	総数	国有林	民有林	総数	国有林	民有林	総数	国有林	民有林
恵那	731	205	526	—	—	—	4	—	4	6	—	6
	42,846	20,747	22,099	18,694	9,455	9,239	23,478	11,042	12,436	507	226	281
中津川市	677	158	519	—	—	—	—	—	—	3	—	3
	31,357	16,015	15,342	16,849	9,455	7,394	14,058	6,334	7,724	411	226	185
(67中津川市)	152	—	152	—	—	—	—	—	—	—	—	—
	13,492	7,409	6,083	3,580	1,107	2,473	9,685	6,076	3,609	227	226	1
(69坂下町)	794	—	794	473	—	473	318	—	318	3	—	3
	148	—	148	—	—	—	—	—	—	—	—	—
(70川上村)	2,127	1,210	917	1,925	1,210	715	201	—	201	1	—	1
	258	42	216	—	—	—	—	—	—	—	—	—
(71加子母村)	7,634	4,990	2,644	5,920	4,990	930	1,705	—	1,705	9	—	9
	47	44	3	—	—	—	—	—	—	3	—	3
(72付知町)	3,317	2,116	1,201	2,152	2,079	73	1,004	37	967	161	—	161
	—	—	—	—	—	—	—	—	—	—	—	—
(73福岡町)	2,190	69	2,121	1,440	69	1,371	705	—	705	6	—	6
	—	—	—	—	—	—	—	—	—	—	—	—
(74蛭川村)	1,449	—	1,449	1,359	—	1,359	90	—	90	—	—	—
	72	72	—	—	—	—	—	—	—	—	—	—
(長野県山口村)	354	221	133	—	—	—	350	221	129	4	—	4
	54	47	7	—	—	—	4	—	4	3	—	3
恵那市	11,489	4,732	6,757	1,845	—	1,845	9,420	4,708	4,712	96	—	96
	—	—	—	—	—	—	—	—	—	—	—	—
(68恵那市)	2,595	25	2,570	782	—	782	1,727	25	1,702	12	—	12
	47	47	—	—	—	—	—	—	—	—	—	—
(75岩村町)	724	341	383	—	—	—	719	341	378	5	—	5
	—	—	—	—	—	—	—	—	—	—	—	—
(76山岡町)	724	—	724	162	—	162	545	—	545	17	—	17
	3	—	3	—	—	—	—	—	—	3	—	3
(77明智町)	415	71	344	—	—	—	381	71	310	10	—	10
	—	—	—	—	—	—	—	—	—	—	—	—
(78串原村)	588	195	393	—	—	—	575	195	380	13	—	13
	4	—	4	—	—	—	4	—	4	—	—	—
(79上矢作町)	6,443	4,100	2,343	901	—	901	5,473	4,076	1,397	39	—	39
	2,077	1,543	534	—	—	—	429	—	429	2	—	2
下呂	33,873	21,654	12,219	26,106	20,975	5,131	6,875	679	6,196	607	—	607
	2,077	1,543	534	—	—	—	429	—	429	2	—	2
下呂市	33,873	21,654	12,219	26,106	20,975	5,131	6,875	679	6,196	607	—	607
	4	—	4	—	—	—	—	—	—	2	—	2
(80萩原町)	3,368	1,471	1,897	2,210	1,245	965	1,096	226	870	60	—	60
	1,719	1,290	429	—	—	—	429	—	429	—	—	—
(81小坂町)	18,677	15,399	3,278	17,164	15,089	2,075	1,296	310	986	205	—	205
	239	223	16	—	—	—	—	—	—	—	—	—
(82下呂町)	4,428	1,889	2,539	2,253	1,788	465	1,931	101	1,830	235	—	235
	85	—	85	—	—	—	—	—	—	—	—	—
(83金山町)	3,254	225	3,029	1,242	191	1,051	1,670	34	1,636	80	—	80
	30	30	—	—	—	—	—	—	—	—	—	—
(84馬瀬村)	4,146	2,670	1,476	3,237	2,662	575	882	8	874	27	—	27
	7,807	6,078	1,729	—	—	—	290	—	290	4	—	4
飛騨	190,640	114,971	75,669	142,644	90,203	52,441	44,870	24,666	20,204	1,771	—	1,771
	2,956	1,552	1,404	—	—	—	273	—	273	2	—	2
高山市	118,170	80,785	37,385	100,605	71,656	28,949	16,409	9,129	7,280	737	—	737
	9	—	9	—	—	—	—	—	—	—	—	—
(85高山市)	2,498	—	2,498	1,368	—	1,368	992	—	992	30	—	30
	1,461	793	668	—	—	—	42	—	42	—	—	—
(86丹生川村)	9,650	4,441	5,209	8,410	4,159	4,251	1,146	282	864	57	—	57
	205	—	205	—	—	—	—	—	—	2	—	2
(87清見村)	20,491	13,202	7,289	19,315	13,162	6,153	1,076	40	1,036	62	—	62
	13	—	13	—	—	—	—	—	—	—	—	—
(88荘川村)	23,042	17,193	5,849	22,605	17,193	5,412	383	—	383	7	—	7
	—	—	—	—	—	—	—	—	—	—	—	—
(90宮村)	3,351	1,534	1,817	3,277	1,534	1,743	69	—	69	5	—	5
	—	—	—	—	—	—	—	—	—	—	—	—
(91久々野町)	3,272	1,349	1,923	2,832	1,349	1,483	403	—	403	29	—	29
	511	347	164	—	—	—	—	—	—	—	—	—
(92朝日村)	9,055	7,964	1,091	8,330	7,763	567	614	201	413	31	—	31
	428	337	91	—	—	—	—	—	—	—	—	—
(93高根村)	12,585	9,494	3,091	10,171	8,552	1,619	2,268	942	1,326	85	—	85
	23	—	23	—	—	—	—	—	—	—	—	—
(95国府町)	2,607	482	2,125	2,232	482	1,750	332	—	332	18	—	18
	306	75	231	—	—	—	231	—	231	—	—	—
(99上宝村)	31,619	25,126	6,493	22,065	17,462	4,603	9,126	7,664	1,462	413	—	413
	68	—	68	—	—	—	17	—	17	—	—	—
飛騨市	44,169	17,015	27,154	34,444	16,533	17,911	8,087	391	7,696	981	—	981
	10	—	10	—	—	—	—	—	—	—	—	—
(94古川町)	2,215	286	1,929	1,680	273	1,407	403	13	390	100	—	100
	19	—	19	—	—	—	17	—	17	—	—	—
(96河合村)	12,119	4,831	7,288	10,635	4,821	5,814	1,284	10	1,274	148	—	148
	—	—	—	—	—	—	—	—	—	—	—	—
(97宮川村)	13,862	4,401	9,461	9,884	4,091	5,793	3,451	310	3,141	203	—	203
	39	—	39	—	—	—	—	—	—	—	—	—
(98神岡町)	15,973	7,497	8,476	12,245	7,348	4,897	2,949	58	2,891	530	—	530
	4,783	4,526	257	—	—	—	—	—	—	2	—	2
大野郡	28,301	17,171	11,130	7,595	2,014	5,581	20,374	15,146	5,228	53	—	53
	4,783	4,526	257	—	—	—	—	—	—	2	—	2
89白川村	28,301	17,171	11,130	7,595	2,014	5,581	20,374	15,146	5,228	53	—	53

(資料) 県治山課調べ

(注) 兼種保安林(2つ以上の目的を達成するための保安林)については、保安林の種類に依り上位の保安林としてその面積を計上し、下段に記載した。なお、これによって面積が計上されないこととなる他方の保安林種の欄には、その面積を上段に外書きした。

例: 岐阜市 保健保安林 総数 上段421…上位の兼種保安林(水源かん養等)の欄で計上されている保安林

下段555…(岐阜市保健保安林合計976) - (上段421) = 555

単位：面積(ha)

干害防備保安林			なだれ防止保安林			落石防止保安林			保健保安林			風致保安林			市町村名
総数	国有林	民有林	総数	国有林	民有林	総数	国有林	民有林	総数	国有林	民有林	総数	国有林	民有林	
—	—	—	—	—	—	—	—	—	721	205	516	—	—	—	
69	—	69	—	—	—	25	24	1	73	—	73	—	—	—	恵那
39	—	39	—	—	—	—	—	—	674	158	516	—	—	—	
—	—	—	—	—	—	—	—	—	152	—	152	—	—	—	67
—	—	—	—	—	—	—	—	—	—	—	—	—	—	—	69
—	—	—	—	—	—	—	—	—	148	—	148	—	—	—	70
—	—	—	—	—	—	—	—	—	258	42	216	—	—	—	71
—	—	—	—	—	—	—	—	—	44	44	—	—	—	—	72
39	—	39	—	—	—	—	—	—	—	—	—	—	—	—	73
—	—	—	—	—	—	—	—	—	—	—	—	—	—	—	74
—	—	—	—	—	—	—	—	—	72	72	—	—	—	—	
30	—	30	—	—	—	25	24	1	47	47	—	—	—	—	
30	—	30	—	—	—	1	—	1	73	—	73	—	—	—	
—	—	—	—	—	—	—	—	—	43	—	43	—	—	—	68
—	—	—	—	—	—	—	—	—	47	47	—	—	—	—	75
—	—	—	—	—	—	—	—	—	—	—	—	—	—	—	76
—	—	—	—	—	—	—	—	—	—	—	—	—	—	—	77
—	—	—	—	—	—	—	—	—	24	—	24	—	—	—	78
—	—	—	—	—	—	—	—	—	—	—	—	—	—	—	79
226	226	—	—	—	—	24	24	—	6	—	6	—	—	—	
38	—	38	—	—	—	21	—	21	1,420	1,317	103	—	—	—	下呂
226	226	—	—	—	—	—	—	—	226	—	226	—	—	—	
38	—	38	—	—	—	21	—	21	1,420	1,317	103	—	—	—	
—	—	—	—	—	—	—	—	—	2	—	2	—	—	—	
—	—	—	—	—	—	—	—	—	2	—	2	—	—	—	80
—	—	—	—	—	—	—	—	—	1,290	1,290	—	—	—	—	81
223	223	—	—	—	—	12	—	12	—	—	—	—	—	—	82
—	—	—	—	—	—	9	—	9	16	—	16	—	—	—	83
38	—	38	—	—	—	—	—	—	85	—	85	—	—	—	84
3	3	—	—	—	—	—	—	—	224	—	224	—	—	—	
165	165	—	2	—	2	—	—	—	27	27	—	—	—	—	
131	15	116	629	87	542	—	—	—	7,346	5,913	1,433	—	—	—	飛騨
165	165	—	—	—	—	11	—	11	584	—	584	—	—	—	
104	—	104	18	—	18	9	—	9	2,516	1,387	1,129	—	—	—	
38	—	38	—	—	—	—	—	—	288	—	288	—	—	—	
—	—	—	—	—	—	2	—	2	9	—	9	—	—	—	85
—	—	—	—	—	—	—	—	—	68	—	68	—	—	—	
—	—	—	—	—	—	—	—	—	1,419	793	626	—	—	—	86
—	—	—	—	—	—	2	—	2	35	—	35	—	—	—	
—	—	—	—	—	—	—	—	—	203	—	203	—	—	—	87
—	—	—	—	—	—	1	—	1	37	—	37	—	—	—	
—	—	—	—	—	—	—	—	—	13	—	13	—	—	—	88
—	—	—	1	—	1	—	—	—	46	—	46	—	—	—	
—	—	—	—	—	—	—	—	—	—	—	—	—	—	—	90
—	—	—	—	—	—	—	—	—	8	—	8	—	—	—	91
66	—	66	—	—	—	—	—	—	511	347	164	—	—	—	92
120	120	—	—	—	—	—	—	—	14	—	14	—	—	—	
—	—	—	—	—	—	—	—	—	308	217	91	—	—	—	93
—	—	—	—	—	—	—	—	—	61	—	61	—	—	—	
—	—	—	4	—	4	2	—	2	23	—	23	—	—	—	95
45	45	—	—	—	—	—	—	—	19	—	19	—	—	—	
—	—	—	13	—	13	2	—	2	30	30	—	—	—	—	99
—	—	—	2	—	2	—	—	—	—	—	—	—	—	—	
27	15	12	598	76	522	2	—	2	49	—	49	—	—	—	
—	—	—	—	—	—	—	—	—	30	—	30	—	—	—	
—	—	—	22	—	22	2	—	2	10	—	10	—	—	—	
—	—	—	2	—	2	2	—	2	8	—	8	—	—	—	94
—	—	—	52	—	52	—	—	—	—	—	—	—	—	—	96
12	—	12	301	—	301	—	—	—	—	—	—	—	—	—	97
15	15	—	223	76	147	—	—	—	11	—	11	—	—	—	98
—	—	—	—	—	—	—	—	—	39	—	39	—	—	—	
—	—	—	13	11	2	—	—	—	11	—	11	—	—	—	
—	—	—	—	—	—	—	—	—	4,781	4,526	255	—	—	—	
—	—	—	—	—	—	—	—	—	266	—	266	—	—	—	
—	—	—	13	11	2	—	—	—	4,781	4,526	255	—	—	—	
—	—	—	—	—	—	—	—	—	266	—	266	—	—	—	89

# 15. 林地開発・保安林指定の解除

## (1) 林地開発許可の状況

単位：件数(件)面積(ha)

開発の目的 ・年度	合計		工場・事業場用地の造成		住宅用地の造成		別荘地の造成		ゴルフ場の設置		レジャー施設の設置		土石の採掘		道路の新設・改築		その他	
	件数	面積	件数	面積	件数	面積	件数	面積	件数	面積	件数	面積	件数	面積	件数	面積	件数	面積
平成16年度	2	4	1	2	-	-	-	-	-	-	-	-	1	2	-	-	-	-
平成17年度	5	18	3	15	-	-	-	-	1	1	1	2	-	-	-	-	-	-
平成18年度	3	6	2	3	-	-	-	-	-	-	-	-	-	-	-	-	1	3
平成19年度	8	148	4	97	-	-	-	-	-	-	-	-	4	51	-	-	-	-
平成20年度	5	43	4	41	-	-	-	-	-	-	-	-	1	2	-	-	-	-

[資料] 県治山課調べ

[注] 開発行為に係る森林面積が1haを超えるものが対象

## (2) 保安林指定の解除状況(民有林)

単位：件数(件)面積(ha)

申請事由・年度	区分	合計	指定理由の消滅(法第26条第1項関係)							公益上の理由(法第26条第2項関係)							
			計	観光施設 体育用地	養護施設 用地	建物 等用地	工業 等用地	農業 用地	土砂等 採掘用地	その他	計	林道 用地	その他 の道路 用地	建物 ・ 施設 等用地	送電 ・ 通信 用地	ダム ・ 水利 用地	等 施設 用地
平成16年度	件数	53	24	-	-	-	1	-	23	29	-	25	4	-	-	-	-
	面積	57	16	-	-	-	1	-	15	41	-	23	19	-	-	-	-
平成17年度	件数	24	7	1	-	2	-	-	4	17	-	12	5	-	-	-	-
	面積	12	1	0	-	0	-	-	1	11	-	10	1	-	-	-	-
平成18年度	件数	15	1	-	-	-	-	-	1	14	2	6	1	-	5	-	-
	面積	193	2	-	-	-	-	-	2	191	0	4	0	-	187	-	-
平成19年度	件数	12	3	-	-	-	-	-	3	9	1	6	1	-	1	-	-
	面積	11	0	-	-	-	-	-	0	11	1	10	0	-	0	-	-
平成20年度	件数	18	7	-	1	-	1	-	5	11	-	11	-	-	-	-	-
	面積	2	1	-	0	-	0	-	1	1	-	1	-	-	-	-	-

[資料] 県治山課調べ

# 16. 自然保護

## (1) 岐阜県の自然植生と植生自然度

自然植生	<p>本県は、日本列島のほぼ中央に位置しており、海拔0mの平野から3,000mを超える山岳地帯、また太平洋と日本海の分水嶺を擁している。そのため、複雑な地形や気候の影響を受け、貴重な植物が分布し、注目すべき植生が成立している。また、標高が高くなるにつれて、暖かい地方の植物社会からしだいに寒い地方に見られる植物社会に変化する現象が見られる。これを「植生の垂直分布」といい、例えば北海道の低山で見られる植生を、本県では高い山に登ると見ることができる。県内ではおおむね500～600m以下に常緑広葉樹林（暖帯）、1,600mまで落葉広葉樹林（冷温帯）、2,500mまで針葉樹林（亜寒帯）、2,500m以上に高山植生が成立している。</p>				
植生自然度と分布率	区分	内容	植生自然度	区分基準	分布率(%)
	V	ブナ林等の自然林か自然の草原(自然植生)及び貴重な植生	10	高山ハイデ、風衝草原、自然草原等、自然植生のうち単層の植物社会を形成する地区	0.9
			9	エゾマツ・トドマツ群集、ブナ群集等自然植生のうち多層の植物社会を形成する地区	14.0
	IV	自然植生が変えられた自然林、ミズナラ林、コナラ林等の二次林	8	ブナ・ミズナラ再生林、シイ・カシ萌芽林等代償植生であっても、特に自然植生に近い地区	8.4
			7	クリ・ミズナラ群集、クスギ・コナラ群集等、一般には二次林と呼ばれる代償植生地区	27.2
	III	スギやヒノキなどの植生が変えられた自然林、ススキ等の二次草原	6	常緑針葉樹、落葉針葉樹、常緑広葉樹等の植林地	27.5
			5	ササ群落、ススキ群落等の背丈の高い草原	0.4
			4	シバ群落等の背丈の低い草原	3.9
	II	水田、畑、果樹園などの農耕地	3	果樹園、桑畑、茶畑、苗圃等の樹園地	0.6
			2	畑地、水田等の耕作地、緑の多い住宅地	11.1
I	市街地、集落、造成地	1	市街地、造成地等の植生のほとんど残存しない地区	4.4	

〔資料〕 県地球環境課調べ

〔注〕 自然環境保全基礎調査（環境庁、第4回 1996）による。

## (2) 絶滅のおそれある野生生物種

### ① 植物(189種)

カテゴリー	種名
絶滅危惧Ⅰ類 (24種)	チチブホラゴケ、ヒメムカゴシダ、タキミシダ、クラガリシダ、デンジソウ、サンショウモ、ミチノクフクジュソウ、フクジュソウ、オキナグサ、セツブンソウ、オニバス、ヒメコウホネ、サクラソウ、ミツガシワ、ガガブタ、ミカワシオガマ、スズカケソウ、ミノシライトソウ、ミノコバイモ、サクライソウ、サルメンエビネ、クマガイソウ、セッコク、ウチョウラン
絶滅危惧Ⅱ類 (54種)	ミズスギ、ヤチスギラン、ミズニラ、イヨクジャク、ノダイオウ、シデコブシ、イブクレイジンソウ、イブキトリカブト、タカネトリカブト、レンゲショウマ、カザグルマ、ヘビノボラズ、アゼオトギリ、イシモチソウ、コモウセンゴケ、オサバグサ、タキミチャルメルソウ、シラヒゲソウ、タコノアシ、イヌハギ、ヒメフウロ、イブキフウロ、ハナノキ、クリソウ、イワザクラ、ヒトツバタゴ、マネキグサ、イブキコメグサ、オオアブノメ、イヌノフグリ、フジバカマ、スプタ、ヤナギスプタ、トチカガミ、ササバモ、イトモ、ホッスモ、キイトラッキョウ、ステゴビル、キバナノアマナ、ホソバナノアマナ、ミカワバイケイソウ、ヒメシヤガ、カキツバタ、シラタマホシクサ、ウンヌケモドキ、ウンヌケ、ナガエミクリ、イワチドリ、マメツタラン、エビネ、サギソウ、ミズトンボ、トキソウ
準絶滅危惧 (57種)	カミガモシダ、イチョウシダ、ミヤマシシガシラ、イワヤシダ、オオクボシダ、サクラバハノキ、オオレイジンソウ、マツモ、ヤマシヤクヤク、ツメレンゲ、キバナハナネコノメ、ヤシヤビシヤク、カライトソウ、コキンバイ、キバナレンリソウ、グンナイフウロ、エンシュウツリフネソウ、ヤマトグサ、イブキボウフウ、イワナンテン、ホザキツリガネツツジ、オオバツツジ、クサタチバナ、ミゾコウジュ、イブキジャコウソウ、ムシトリスミレ、ミミカキグサ、ホザキノミミカキグサ、イヌタヌキモ、ムラサキミミカキグサ、コキンレイカ、カノコソウ、キキョウ、チョウジギク、コイブキアザミ、イブキアザミ、リョウノウアザミ、ヒダアザミ、カガノアザミ、ハクサンアザミ、カセンソウ、アギナシ、カミコウチテンナンショウ、イナヒロハテンナンショウ、ウラシマソウ、ヒメザゼンソウ、ヒラギシダ、ダケスゲ、ワタスゲ、ムギラン、ナツエビネ、キンラン、テガタチドリ、フタバラン、アリドオシラン、ヨウラクラン、カヤラン
情報不足 (54種)	ヤマモモ、ミヤマヤナギ、ミヤマミズ、ミヤマツチトリモチ、ヤナギヌカボ、ヌカボタデ、タガソデソウ、バйкаモ、ノカラマツ、キンバイソウ、ベニバナヤマシヤクヤク、エゾハタザオ、キバナハタザオ、イワレンゲ、オオシラヒゲソウ、ヤワタソウ、ツチグリ、マメナシ、シモツケ、ミノナオシ、ミヤマタニワタシ、タチフウロ、カキノハダサ、ヒナノキンチャク、ホソエカエデ、ミズキカシグサ、ヒメビシ、ヌマゼリ、アズマシヤクナゲ、コケリンドウ、イヌセンブリ、テングノコヅチ、チョウジソウ、タチガシワ、ミズトラノオ、セキヤノアキチョウジ、スズメハコベ、ルリトラノオ、オオヒキヨモギ、タヌキモ、ヒゴタイ、ムカシヨモギ、ヤナギタンポポ、ミズギク、タカサゴソウ、ホソバナガナ、ヤマタバコ、ホロムイソウ、コバノヒルムシロ、コシノコバイモ、ヒロハアマナ、サギスゲ、サワラン、カモメラン

### ② 哺乳類(22種)

カテゴリー	種名
絶滅危惧Ⅰ類 (7種)	クロホオヒゲコウモリ、ノレンコウモリ、モリアブラコウモリ、クビワコウモリ、ヤマコウモリ、ヒナコウモリ、チチブコウモリ
絶滅危惧Ⅱ類 (6種)	ヒメホオヒゲコウモリ、カグヤコウモリ、ユビナガコウモリ、テングコウモリ、コテングコウモリ、オコジョ
準絶滅危惧 (8種)	ウサギコウモリ、ホンドモモンガ、ヤマネ、ヤチネズミ、カヤネズミ、アズミトガリネズミ、トガリネズミ、ミズラモグラ
情報不足 (1種)	ヒメヒミズ

(2) 絶滅のおそれのある野生生物種 (続き)

③ 鳥 類 (41種)

カテゴリー	種 名
絶滅危惧Ⅰ類 (5種)	イヌワシ、ライチョウ、ブッポウソウ、チゴモズ、アカモズ
絶滅危惧Ⅱ類 (7種)	ヨシゴイ、ミゾゴイ、クマタカ、ヒクイナ、オオジシギ、コアジサシ、コノハズク
準絶滅危惧 (21種)	カイツブリ、オシドリ、ハチクマ、オオタカ、ハイタカ、サシバ、ハヤブサ、ヤマドリ、タマシギ、シロチドリ、アオバズク、フクロウ、ヨタカ、ヤマセミ、アカシヨウビン、サンシヨウクイ、センダイムシクイ、コサメビタキ、サンコウチョウ、ホオアカ、ノジコ
情報不足 (8種)	ツミ、アオバト、オオコノハズク、ハリオアマツバメ、マミジロ、トラツグミ、キバシリ、クロジ

④ 両生類・爬虫類 (14種)

カテゴリー	種 名
絶滅危惧Ⅰ類 (2種)	カスミサンショウウオ、ハクバサンショウウオ
絶滅危惧Ⅱ類 (4種)	クロサンショウウオ、コガタブチサンショウウオ、オオサンショウウオ、ナゴヤダルマガエル
準絶滅危惧 (4種)	ヒダサンショウウオ、ナガレヒキガエル、ニホンアカガエル、ニホンイシガメ
情報不足 (4種)	ナガレタゴガエル、モリアオガエル、クサガメ、ニホンスッポン

⑤ 魚 類 (31種)

カテゴリー	種 名
絶滅危惧Ⅰ類 (8種)	イチモンジタナゴ、イタセンバラ、シロヒレタビラ、カワバタモロコ、ウシモツゴ、デメモロコ、ネコギギ、ハリヨ
絶滅危惧Ⅱ類 (5種)	スナヤツメ北方種、シラウオ、クルマサヨリ、カマキリ (アユカケ)、カジカ小卵型
準絶滅危惧 (14種)	スナヤツメ南方種、ヤリタナゴ、アブラボテ、ヌマムツ、イトモロコ、ホトケドジョウ、サツキマス (アマゴ)、スズキ、ドンコ、ビリンゴ、マハゼ、アシシロハゼ、トウカイヨシノボリ、チチブ
情報不足 (4種)	ツチフキ、サクラマス (ヤマメ)、カワアナゴ、オオヨシノボリ

⑥ 昆虫類 (170種)

カテゴリー	種 名
絶滅 (4種)	シルビアシジミ、ヒョウモンチョウ、オオウラギンヒョウモン、ヒョウモンモドキ
絶滅危惧Ⅰ類 (28種)	コバネアオイトトンボ、ベッコウトンボ、マダラナニワトンボ、オオキトンボ、カワラハンミョウ、ギフムカシゲンゴロウ、ゲンゴロウ、コガタノゲンゴロウ、スジゲンゴロウ、シナノエンマコガネ、ヤマトエンマコガネ、キモンエヒシマコガネ、マルエシマコガネ、クロモリマダラコガネ、ホシシヤバネセセリ、アカセセリ、チャマダラセセリ、ヒメギフフチョウ、ヤマキキチョウ、ヒメシロチョウ、クロミドリシジミ、アサマシジミ、ミヤマシジミ、クロツバメシジミ、ヒメヒカゲ、クロヒカゲモドキ、ウラナミジャノメ、オンタケクロトウ
絶滅危惧Ⅱ類 (28種)	ベニイトトンボ、アオヤンマ、タガメ、ヒメタイコウチ、ホソハンミョウ、オオヒョウタンゴムシ、オオクワガタ、ヒダオオクロナガオサムシ、オオチャイロハナムグリ、コクロオバボタル、オオメツツシクイ、フタスジカタビロハナカミキリ、キベリカタビロハナカミキリ、オニホソコバネカミキリ、タカネキマダラセセリ、ミヤマモンキチョウ、ツマダラキチョウ、ハヤシドリシジミ、ミヤマシジミ、クモシジミ、ムモリアカシジミ、キマダラリツバメ、ミヤマカラスシジミ、カラスシジミ、オオヒカゲ、タカネヒカゲ、タカネモンヤガ
準絶滅危惧 (77種)	ムスジイトトンボ、エゾイトトンボ、ルリイトトンボ、ゲンバイトトンボ、アオハダトンボ、ホンサナエ、ナゴヤサナエ、カラカネトンボ、トラフトンボ、キロヤマトンボ、ハネビロエゾトンボ、マイコアカネ、ヒメハルゼミ、マガタマハンミョウ、ヤマトモンシデムシ、アカマダラコガネ、ヒゲコメツキダマシ、ミイロムネビロオオキノコ、ダイモンデントウ、ヒイロホソナガクチキ、オオツツホソナガクチキ、オオオビハナノミ、ベーツヒラタカミキリ、トホシハナカミキリ、カラフトホソコバネカミキリ、コトラカミキリ、トラフカミキリ、セダココブヤハズカミキリ、ヨコヤマヒゲナガカミキリ、タニグチコブヤハズカミキリ、カツラネクイハムシ、ヌタツクゾウムシ、ムネビロイネゾウムシ、ノヒラツツクイゾウムシ、オオギンスジコウモリ、ギンイチモンジセセリ、ミヤマチャバネセセリ、スジグロチャバネセセリ、ヘリグロチャバネセセリ、ギフチョウ、クモツマキチョウ、クリシマミドリシジミ、オオゴマシジミ、ヒメシジミ、フジミドリシジミ、コヒオドシ、ウラギンスジヒョウモン、オオイチモンジ、コヒョウモンモドキ、フタスジチョウ、クモマベニヒカゲ、ベニヒカゲ、キマダラモドキ、ウチジロナミシヤク、サザナミナミシヤク、アルプスカバネミツタケ、ソウウンクワガタ、オビナミシヤク、アルプスギンウバ、スゲドクガ、ホッカイロモトシヤク、アルプスカバネミツタケ、ヤガ、ナカトビヤガ、クモマシヤク、ウスグロヤガ、ダイセツヤガ、タカネヒイロネトウ、イセキリガ、タカネトウヤガ、ヤヒコカラスヨフエトウ、アルプスクロトウ、エチゴハガタトウ、オオチャバネトウ、シラユキコヤガ、ナマリキシタ、カバネキシタ、イワアツバ、オオキイロアツバ
情報不足 (33種)	フタスジサナエ、オグマサナエ、ネアカヨシヤンマ、マルタンヤンマ、キスジホソクロコメツキ、ヒダウスカバニコメツキ、キボシヒゲトコメツキ、シリグロオオキノコ、オオズカミキリモドキ、ヨツボシカミキリ、タキグチモトボトホソカミキリ、ハイイロボクトウ、ルリイロスカシクロバ、ゴマフツトガ、モウセンゴケトリバ、チョウセントガリバ、カバシヤク、シロオビコバネナミシヤク、クワトゲエダシヤク、タケウチエダシヤク、ギンボシズメ、イブキズメ、キテンエグリシヤチホコ (コクシエグリシヤチホコ)、カバイロシヤチホコ、ヒメキシタヒトリ、カギモンキリガ、アオモンギンセダカモクメ、ミヤマセダカモクメ、ガマヨトウ、キスジウスキヨトウ、ヌマベウスキヨトウ、エソンスジトウ、ヤンコウスキーキリガ



(2) 絶滅のおそれのある野生生物種 (続き)

⑦ 貝類 (52種)

カテゴリー	種名
絶滅危惧Ⅰ類 (6種)	オバエボシガイ、カワネジガイ、クロダアツクチムシオイガイ、ホラアナゴマオカチグサガイ、ヤコビマイマイ、ヨコハマシジラガイ
絶滅危惧Ⅱ類 (14種)	イシガイ、カタハガイ、カワシンジュガイ、キョウトギセル、クチマガリスナガイ、ココロマイマイ、シリボソギセル、トンガリササノハガイ、ハクサンマイマイ、ベニゴマオカタニシ、マツカサガイ、マメタニシ、ミカドギセル、ヤママメタニシ
準絶滅危惧 (14種)	オカノマイマイ、オクガタギセル、カンムリレンズガイ、クロダカワニナ、ケハダビロウドマイマイ、コシタカコベソマイマイ、ゴマオカタニシ、シリオレギセル、トノサマギセル、ナミマイマイ、ヒルゲンドルフマイマイ、マシジミ、マルタニシ、ヤマタカマイマイ
情報不足 (18種)	イビビロウドマイマイ、イブキムシオイガイ、イボイボナメクジ、オオコウラナメクジ、カラスガイ、カンムリケマイマイ、スジキビ、タカキビ、トウカイヤマトガイ、ニホンマメシジミ、ハイイロマメシジミ、ヒメマルマメタニシ、ホソヒメギセル、マメシジミ、ミドリベッコウ、ミノベッコウ、ヤマコウラナメクジ、レンズガイ

[資料] 県地球環境課調べ

[注] 岐阜県の絶滅のおそれのある野生生物—岐阜県レッドデータブック—(岐阜県：平成13年3月発行)、岐阜県の絶滅のおそれのある野生生物(動物編)改正板—岐阜県レッドリスト(動物編)改正板—(平成21年3月公表)による。

◎ 岐阜県レッドデータブックにおけるカテゴリーの定義

岐阜県カテゴリー	基本概念	要件
絶滅	県内ですでに絶滅したと考えられる種	過去に県内で生育、生息したことが確認されており、栽培・飼育下を含め、県内ですでに絶滅したと考えられる種
絶滅危惧Ⅰ類	県内において絶滅の危機に瀕している種	生息・生育数が極めて少なく、または生息・生育環境も極限される種で、近い将来県内での絶滅が危惧される種
絶滅危惧Ⅱ類	県内において、絶滅の危険が増大している種	生息・生育数がかなり少なく、または生育・生息環境もかなり限られた種で、将来県内での絶滅が危惧される種
準絶滅危惧	県内において、生息・生育を存続する基盤が脆弱な種	生息・生育数が少なく、生息・生育環境も限られた種で、現時点では直ちに絶滅が危惧されるほどではないが、環境の変化によっては個体数の更なる減少が危惧され、絶滅危惧として上位ランクに移行する要素を有する種
情報不足	県内において、評価するだけの生息・生育情報が不足している種	環境条件の変化によって、容易に絶滅危惧のカテゴリーに移行し得る要素を有しているが、生息状況をはじめとして、ランクを判定するに足る情報が得られていない種

[参考] 県では、平成15年3月19日、県民共通の財産である絶滅のおそれのある野生生物を次代に引き継ぐため、希少野生生物を保護し、その絶滅を防止することを目的として、「岐阜県希少野生生物保護条例」を制定した。

さらに、条例に基づき平成15年11月11日、県全域で捕獲、採取、殺傷又は損傷を禁止する保護種16種の指定とその生育生息環境を保護する保護区4箇所を設定した。また、平成17年3月4日には、保護区1箇所を追加指定した。

・指定希少野生生物 16種

(両生類) 1種 ヤマシヨウウオ(本種をハバシヨウウオという説もあるためハバシヨウウオも指定)

(魚類) 2種 ウメツゴ、ハリヨ

(植物) 13種 シラカバ、ミソライソウ、サライソウ、ミチノクフジ、フジ、オキナグサ、セツブンソウ、サクラソウ、ミノバト、サルメヒメ、クマシロウ、セッコク、ウチヨラン

・指定希少野生生物保護区 5箇所

①西之川町ハリヨ指定希少野生生物保護区(大垣市)

②加賀野ハリヨ指定希少野生生物保護区(大垣市)

③八幡ハリヨ指定希少野生生物保護区(揖斐郡池田町)

④津屋ハリヨ指定希少野生生物保護区(海津市)

⑤明谷ハリヨ指定希少野生生物保護区(本巣市)

## (3) 自然環境保全地域等の指定状況

単位：面積(ha)

区分	地域名	所在地	面積	内 容		指定年月日	特 徴
				特別地区	普通地区		
自然環境保全地域	能郷白山	本巣市根尾能郷	656.45	656.45	—	S51. 2. 3	亜高山性植生及びブナのすぐれた天然林
	山中山	高山市荘川町	13.12	1.99	11.13	〃	ミズバショウなどの高層湿原植物の自生地
	秋神	高山市朝日町	10.04	—	10.04	〃	シラカンバの自生地
	萩町	大野郡白川村	300.45	105.02	195.43	〃	ブナ、ミズナラを主体とするすぐれた天然林
	北の俣・水の平	飛騨市神岡町	363.52	(1.50) 305.44	58.08	S51. 10. 15	湿原植物の自生地、ブナ等のすぐれた天然林
	朝日添川	郡上市白鳥町	287.80	84.40	203.40	〃	トチノキ・サワグルミを主体とする溪畔林、日本海型のブナのすぐれた天然林
	時山	大垣市上石津町	160.80	(27.40) 27.40	133.40	〃	野生動物（ヒサマツミドリシジミ・キリシマミドリシジミ）の生息地
	関ホタルの川	関市神野	157.10	(0.80) 0.80	156.30	〃	野生動物（ゲンジホタル・カワニナ）の生息地
	椈の湖畔	中津川市上野	56.50	(0.70) 0.70	55.80	〃	ハナノキの自生地
	岩の子	本巣市根尾越波	182.41	79.78	102.63	S52. 9. 30	日本海型のブナのすぐれた天然林
	御前岳	高山市清見町 飛騨市河合町	406.79	406.79	—	〃	ブナを主体とする落葉広葉樹林と天然ヒノキ等針葉樹の温帯極相林
	内唧洞	関市板取	137.62	75.87	61.75	〃	日本海型のブナ林の中にヒノキ・コウヤマキ林がみられるすぐれた天然林
	祖師野	下呂市金山町	34.90	0.87	34.03	〃	高樹齢かつ学術的価値を有するスギ・ヒノキ等の人工林、野生動物（ブッポウソウ）の生息地
	烏帽子岳	大垣市上石津町	21.24	(4.92) 4.92	16.32	S54. 12. 28	ホンシャクナゲ及びベニドウダンの自生地
万波	飛騨市宮川町	127.43	(4.18) 127.43	—	〃	日本海型ブナ原生林	
小川	郡上市明宝	40.70	(40.70) 40.70	—	S56. 7. 21	ホンシャクナゲの自生地	
小計	16地域	2,956.87	(80.20) 1,918.56	1,038.31			
緑地環境保全地域	小倉山	美濃市小倉山	9.70	9.70	—	S48. 3. 31	アカマツ・ヒノキ・その他広葉樹の良好な緑地
	鶴形山	美濃市鶴形山	8.70	4.50	4.20	〃	照葉樹を主体とした良好な緑地
	天瀑山	恵那市岩村町	68.20	10.50	57.70	〃	アカマツの大径木等の良好な緑地
	南山丘陵	可児郡御嵩町	101.10	—	101.10	〃	アカマツを主体とした良好な緑地
	千光寺	高山市丹生川町	37.95	20.35	17.60	S51. 2. 3	スギ・アカマツ・モミ・ケヤキ等の良好な緑地
	荒城神社	高山市国府町	1.16	0.46	0.70	S52. 9. 30	スギを主体とした良好な緑地
	久津八幡宮	下呂市萩原町	3.42	0.94	2.48	〃	スギ・ヒノキ・サワラ・シラカシ等の良好な緑地
	水無神社	高山市一之宮町	10.35	4.02	6.33	S53. 3. 31	スギ・ヒノキの大径木を主体とした良好な緑地
	日和田・小日和田	高山市高根町	4.65	1.13	3.52	〃	イチイを主体とした良好な緑地
	禅昌寺	下呂市萩原町	5.28	2.06	3.22	〃	スギ・ヒノキを主体とした良好な緑地
	大船神社	恵那市上矢作町	7.05	6.88	0.17	S54. 3. 30	老齢巨木のスギ林を主体とした良好な緑地
	飯島	大野郡白川村	52.88	52.88	—	S55. 5. 23	日本海型のブナの原生林
	西漆山	飛騨市神岡町	11.10	11.10	—	〃	ブナ・ミズナラ・その他の温帯広葉樹の良好な緑地
	諏訪神社	下呂市萩原町	0.99	0.86	0.13	S58. 10. 21	スギを主体とした良好な緑地
大山白山神社	加茂郡白川町	3.90	3.90	—	S59. 11. 6	スギ・ヒノキを主体とした良好な緑地	
馬籠	中津川市馬籠	327.95	—	327.95	H17. 2. 25	クヌギを主体とした良好な緑地	
小計	16地域	654.38	129.28	525.10			
総計	32地域	3,611.25	(80.20) 2,047.84	1,563.41			

〔資料〕 県地球環境課調べ

〔注〕 特別地区欄中の（ ）は、野生動植物保護地区で内数である  
平成21年3月末日現在である

(4)自然環境保全地域・緑地環境保全地域位置図



〔資料〕 県地球環境課調べ

(5) 自然公園における各種行為の許可・届出の状況

単位：件数(件)

区 分	工作物の 新改増築	鉱物の採取 土砂の採取	木竹の伐採	土地の形状 の 変 更	そ の 他	合 計
平成16年度	126	29	29	10	14	208
平成17年度	123	41	40	17	16	237
平成18年度	134	33	47	34	14	262
平成19年度	138	54	49	26	14	281
平成20年度	181	37	59	18	12	307
(内訳)						
国立公園	26	0	0	1	5	32
国定公園	120	18	57	12	6	213
県立自然公園	35	19	2	5	1	62

〔資料〕 県地球環境課調べ

〔参考〕 自然公園等の風致景観、自然環境を保全するため、自然公園法、岐阜県立自然公園条例や自然環境保全法、岐阜県自然環境保全条例に基づき、自然公園（自然環境保全地域）の区域内に、特別地域（特別地区（野生動植物保護地区））、特別保護地区の指定を行っている。

これらの地域における一定の行為は、環境大臣または知事の許可を受けなければならないものとされており、またこれらの地域以外の地域（普通地域、普通地区）についても、一定の行為は、知事または市町村長に事前に届出を行うこととされている。

県では、自然保護員13名を配置し、自然公園（自然環境保全地域）内の風致景観（自然環境）を保護（保全）している。

また環境省においても、自然公園については自然公園指導員の制度を設けており、本県では60名が委嘱されているほか、中部山岳国立公園の平湯地区に平湯自然保護官事務所を設置し、現地の保護体制の充実が図られている。

(6) 自然環境保全協定の締結状況

単位：件数(件)

年 度	ゴルフ場	住宅等	ダム等	レジャー 施 設	土 砂 の 採 取	車 道	その他	合 計
平成16年度	-	1	-	-	37	-	-	38
平成17年度	-	-	-	-	-	-	3	3
平成18年度	-	-	-	-	3	-	-	3
平成19年度	-	3	-	-	2	-	-	5
平成20年度	-	-	-	-	4	-	5	9

〔資料〕 県地球環境課調べ

〔参考〕 県土の優れた自然環境の破壊等を防止するため、一定規模以上の開発行為については開発事業者と、自然の改変を最小限にとどめること、植生の回復を図ること、及びその他自然環境の保全に必要な措置を講ずることなどを盛り込んだ自然環境保全協定を締結し、良好な自然の確保につとめている。

## 17. 自然公園等

### (1) 自然公園の指定状況

単位：面積(ha)比率(%)

区分	自然公園名	関係(県)市町村	面積	県土面積に対する比率	指定年月日	公園の特性
国立公園	中部山岳	(岐阜・新潟・富山・長野) 高山市・飛騨市	(174,323) 24,219	2.3	昭 9.12.4 59.6.15	標高3,000m級の山岳景観美、高山植物の群生
	白山	(岐阜・石川・富山・福井) 高山市・郡上市・白川村	(47,700) 14,017	1.3	昭 37.11.12 53.3.22 61.9.12	白山を中心とする山岳景観美
国定公園	飛騨木曾川	(岐阜・愛知) 瑞浪市・恵那市 美濃加茂市・各務原市・可児市 下呂市・御嵩町・坂祝町 川辺町・七宗町・八百津町 白川町・御嵩町	(18,075) 14,413	1.4	昭 39.3.3 平 元.6.7	木曾川、飛騨川沿いの奇岩、峡谷美
	揖斐関ヶ原 養老	大垣市・本巣市・海津市 養老町・垂井町・関ヶ原町 揖斐川町・池田町	20,219	1.9	昭 45.12.28 平 元.6.7	東海自然歩道沿いの揖斐峡等の峡谷美 池田山、養老山系の自然美
小計		4 (箇所)	72,868	6.9		
県立自然公園	千本松原	海津市	42	0.0	昭 29.9.14 平 16.9.16	治水神社周辺の松並木及び水郷風景
	恵那峡	中津川市・恵那市	1,505	0.1	昭 29.9.14	恵那峡を中心とする溪谷美
	胞山	中津川市・恵那市	5,027	0.5	昭 29.9.14 35.8.30 平 16.3.18	高原、湖が一体となった自然景観美
	揖斐	揖斐川町	52,834	5.0	昭 31.4.20 44.4.1 47.4.1	揖斐川上流の峡谷美
	奥飛騨 教河流葉	飛騨市	2,959	0.3	昭 35.8.30 47.4.1 平 16.3.18	高層湿原植物群落を中心とした自然景観美
	宇津江 四十八滝	高山市	800	0.1	昭 35.8.30 平 16.3.18	滝を中心とする景観美
	裏木曾	中津川市	11,654	1.1	昭 38.1.22 平 16.9.16	御岳西側の森林峡谷美
	伊吹	大垣市・揖斐川町・池田町	5,450	0.5	昭 42.3.17 平 元.6.7 12.4.28	伊吹山を中心とする景観美
	土岐三国山	土岐市	1,516	0.1	昭 44.4.1 平 16.9.16	丘陵地帯からの展望景観美
	位山舟山	高山市・下呂市	2,655	0.3	昭 44.4.1 平 14.4.16	位山、舟山を中心とする良好な自然美
	奥長良川	関市・美濃市・郡上市	30,122	2.8	昭 44.4.1 60.3.5 平 5.7.6 16.3.18	長良川に沿った森林及び峡谷美
	野表	高山市	428	0.0	昭 47.4.1	野表峠を中心とする自然景観美
	せせらぎ 溪谷	高山市・下呂市	1,318	0.1	平 8.4.1	川上川、馬瀬川流域における溪谷美
	天生	飛騨市・白川村	1,638	0.2	平 10.4.1	原生林・溪谷を中心とした山岳景観
	御嶽山	高山市・下呂市	4,276	0.4	平 11.4.1	広大な原生林を持つ山岳景観
小計		15 (箇所)	122,224	11.5		
総計		19 (箇所)	195,092	18.4		

[資料] 県地球環境課調べ

[注] 面積欄中の( )は、公園の全面積である  
平成21年3月末日現在である

(2) 長距離自然歩道の概要

概要	平成7年、全国で7番目の長距離自然歩道として中部北陸8県を結ぶ路線が決定された。県内の総延長373.4kmのうち一日利用コースは26コースで、その延長は198.3kmである。				
	市町村名	コース名称	距離(km)	コースの主要立地	コースの主なみどころ
中部北陸 一日コース 自然歩道	白川村	荻町合掌集落のみち	2.8	展望	白川郷合掌集落 白山連峰(展望) 紅葉
	飛騨市	天生湿原と ブナ原生林のみち	6.2	森林	天生峠 水芭蕉 高層湿原植物群落 ブナ原生林
	飛騨市	下小鳥ダムと 稲越溪流のみち	13.2	ダム 溪流	下小鳥ダム 森林浴 稲越川
	飛騨市	起し太鼓の里を 訪ねるみち	9.8	町並 森林	飛騨古川の町並 瀬戸川の鯉 森林公園
	高山市	飛騨ブリ街道と 飛騨桃のみち	8.3	果樹園 歴史	飛騨桃・飛騨リンゴの産地 神社
	高山市	飛騨高山の町並みと 天領のみち	10.0	森林 町並	美女峠 花の山口 東山寺町 高山の古い町並み
	高山市	美女峠の 里めぐりのみち	6.0	森林 峠	紅葉 円空仏 薬師堂 乗鞍岳(展望) 美女峠
	高山市	乗鞍岳展望と 鳥屋峠越えのみち	15.1	森林 峠	森林浴 鳥屋峠 乗鞍岳(展望)
	高山市	旧野麦街道 糸引きのみち	19.0	森林 峠	野麦峠 お助け小屋 乗鞍岳(展望)
	高山市	飛騨桃源郷 アララギのみち	10.1	果樹園 森林	飛騨桃・飛騨リンゴの産地 森林浴 あららぎ湖
	下呂市	位山街道・ 峠越えのみち	6.6	森林	あららぎ湖 森林浴 旧官道の石畳
	下呂市	山之口街道 上呂展望のみち	8.5	森林	森林浴 旧官道の馬頭観音
	下呂市	巖立と滝へのみち	9.2	温泉 展望	巖立(展望) 三ツ滝 森林浴
	下呂市	益田街道禅昌寺を 訪ねるみち	11.2	展望	飛騨川(展望) 久津八幡宮 禅昌寺
	下呂市	シダレクリと 初矢峠石畳のみち	5.9	森林	シダレクリの自生地 初矢峠の石畳 森林浴
	下呂市	飛騨金山温泉 へのみち	2.0	温泉	飛騨金山温泉 馬瀬川(展望)
	白川町	パイプオルガンの里 探訪のみち	7.5	川 森林	つり橋 クオーレふれあいの里
	七宗町	日本最古の 石にふれるみち	6.5	溪谷 歴史	飛水峡 日本最古の石 ポットホール
	川辺町	川辺ダム湖のみち	4.3	ダム湖	川辺漕艇場
	八百津町	武蔵伝説 探訪のみち	4.8	滝 森林	五宝滝 大仙寺
	可児市	森蘭丸の里めぐりのみち	4.4	歴史	森蘭丸兄弟の墓 金山城跡
	恵那市	中山道十三峠のみち	3.5	歴史	西行硯水公園 西行塚 榎ヶ根一里塚
	中津川市	奥恵那峡と青邨 記念館へのみち	5.7	川 美術	桃山公園 奥恵那峡 前田青邨記念館
	中津川市	中山道落合の 石畳を訪ねるみち	6.1	歴史	落合の石畳 落合本陣跡
	中津川市	藤村をしのぶ 文学と歴史のみち	4.4	宿場	馬籠宿
	中津川市	磯前神社大杉を 訪ねるみち	7.2	湖 森林	柊の湖 神社

[資料] 県地球環境課調べ

(2) 長距離自然歩道の概要 (続き)

東 海 自 然 歩 道	概 要	昭和45年、わが国で最初の自然歩道として、東京都の明治の森高尾国定公園を起点、大阪府の明治の森箕面国定公園を終点とする東海自然歩道が設定された。路線は11都府県にまたがり、県内では恵那市奥矢作湖から日本大正村、大名街道、中山道の宿場町、鬼岩公園をめぐり、可児市南部から愛知県犬山市に至り、犬山市から各務原市、岐阜市、金華山北部をとおり、途中、四国山コースと直行コースに分かれながら、根尾川、谷汲山華厳寺、横蔵寺、鍋倉山、池田山麓、天下分け目の関ヶ原、養老の滝を経由して三重県へ至るコースになっている。またその一部は飛騨木曾川国定公園、揖斐関ヶ原養老国定公園を通過している。			
		コ ー ス 名 称	起 点 ・ 終 点	距 離 (km)	所 要 時 間
		奥矢作湖展望のみち	関羅瀬橋 ~ 東鉄バス嵐	9.2	3時間50分
		明智・大正村をたずねるみち	東鉄バス嵐 ~ 明知鉄道明智駅	8.3	3時間25分
		牧場とアルプスのぞむみち	明知鉄道岩村駅 ~ 東鉄バス野井	9.9	4時間20分
		中山道宿場めぐりのみち	J R武並駅~瑞浪市コミュニティバス細久手口	15.1	6時間20分
		奇岩・怪石・鬼岩をたずねるみち	鬼岩ドライブイン ~ 名鉄御嵩駅	11.8	4時間40分
		みたけの森をめぐるみち	名鉄御嵩駅 ~ 東鉄バス久々利	8.9	3時間35分
		車折神社と不動めぐりのみち	J R鶉沼駅 ~ 岐阜バス上須衛	10.9	4時間25分
		長良川展望のみち	岐阜バス古津~岐阜バス三田洞弘法前	7.3	3時間
		谷汲・巡礼と信仰のみち	樽見鉄道美濃神海駅~近鉄バス横蔵	14.4	6時間10分
		山村を結ぶ落葉のみち	近鉄バス横蔵 ~ 近鉄バス東津汲	11.1	4時間5分
		鍋倉山自然探訪のみち	近鉄バス東津汲 ~ 岐阜バス六合	25.2	9時間50分
		池田山麓自然と歴史に ふれあうみち	近鉄バス新丁 ~ 近鉄バス昼飯	13.1	5時間35分
		関ヶ原つわものたちを しのぶみち	J R関ヶ原駅~ 不破の関跡~ エコミュージアム関ヶ原~JR関ヶ原駅	11.3	5時間
	養老孝子をたずねるみち	近鉄バス桜井 ~ 近鉄美濃津屋駅	16.7	6時間30分	

[資料] 県地球環境課調べ

(3) 自然公園の利用施設の整備状況

公 園 名	市町村名	事 業 地	事 業 内 容	事 業 区 分	施工主体
中部山岳国立公園	高山市	乗鞍鶴ヶ池駐車場	駐車場補修 立入禁止柵設置 公衆便所修繕	県 単	岐阜県
		乗鞍鶴ヶ池園地	階段・木道改修		
		新穂高園地	公衆便所修繕		
		アカンダナ駐車場	公衆便所修繕		
揖斐関ヶ原養老国定公園	関ヶ原町	エコミュージアム関ヶ原	セキュリティシステム設置		

[資料] 県地球環境課調べ

(4) 自然公園の利用者数

単位：利用者数(千人)比率(%)

年次・種別	平成16年	平成17年	平成18年	平成19年	平成20年
国立公園	1,517 (88)	1,516 (100)	1,895(125)	1,964(104)	1,617 (82)
国定公園	4,603 (102)	4,623 (100)	4,520(98)	4,500(100)	4,229 (94)
県立自然公園	5,063 (96)	4,796 (95)	4,606(96)	4,788(104)	4,735 (99)
計	11,183 (97)	10,935 (98)	11,021(101)	11,252(102)	10,581 (94)

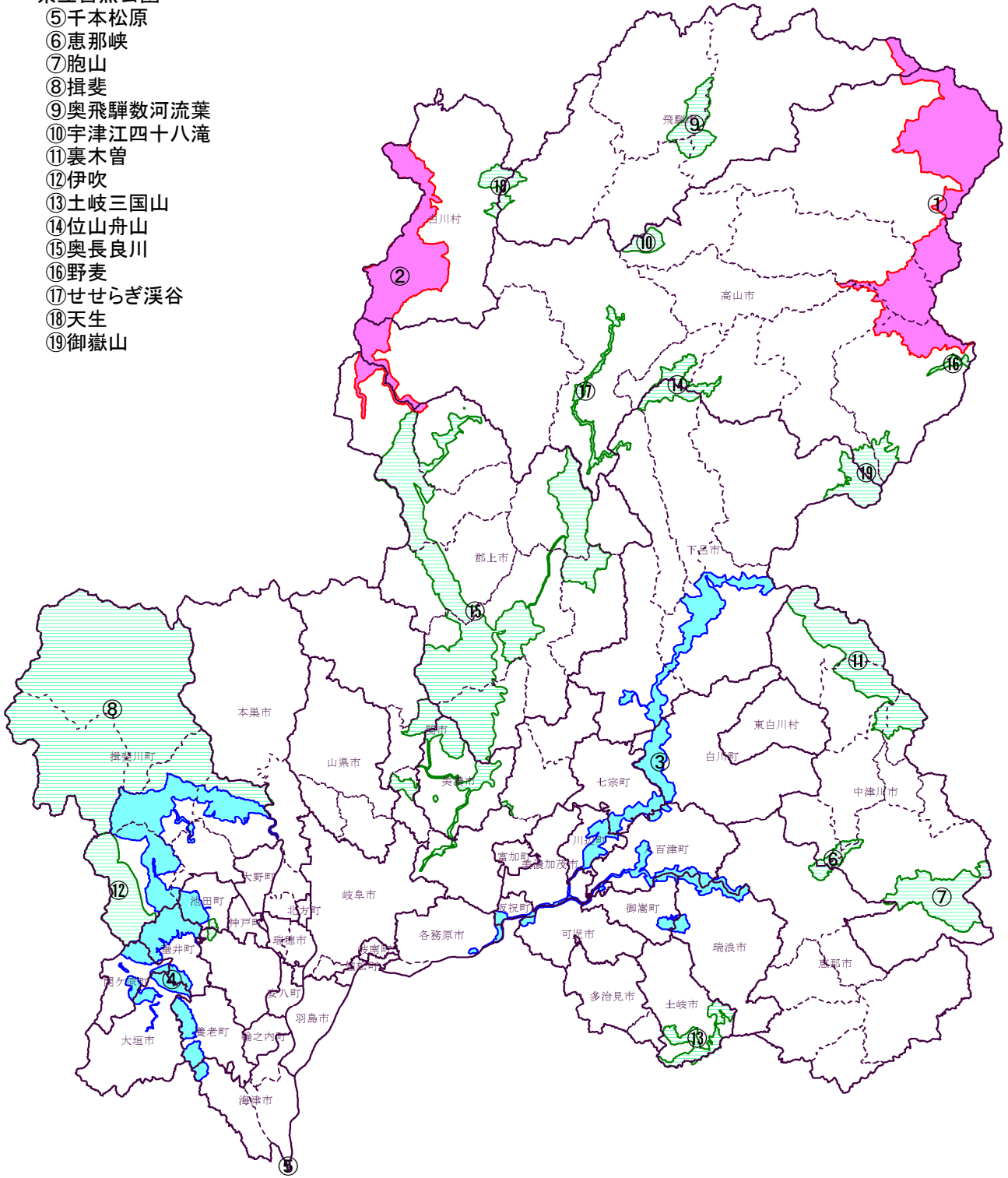
[資料] 県地球環境課調べ

( )内は対前年比である

(5)自然公園地域位置図

- ・国立公園
  - ①中部山岳
  - ②白山
- ・国定公園
  - ③飛騨木曾川
  - ④揖斐関ヶ原養老
- ・県立自然公園
  - ⑤千本松原
  - ⑥恵那峡
  - ⑦胞山
  - ⑧揖斐
  - ⑨奥飛騨数河流葉
  - ⑩宇津江四十八滝
  - ⑪裏木曾
  - ⑫伊吹
  - ⑬土岐三国山
  - ⑭位山舟山
  - ⑮奥長良川
  - ⑯野麦
  - ⑰せせらぎ溪谷
  - ⑱天生
  - ⑲御嶽山

凡 例	
国立公園	<span style="display: inline-block; width: 20px; height: 10px; background-color: #FF69B4; border: 1px solid black;"></span>
国定公園	<span style="display: inline-block; width: 20px; height: 10px; background-color: #ADD8E6; border: 1px solid black;"></span>
県立自然公園	<span style="display: inline-block; width: 20px; height: 10px; background-color: #FFFF00; border: 1px solid black;"></span>



〔資料〕 県地球環境課調べ



(6) 休養林等の指定状況

単位：面積(ha)

区分	名称	所在地	面積	開園年月日	特徴
自然休養林	御岳	下呂市小坂町	1,945	S45.10.9	原生林の自然美、広大な眺望
	付知峡	高山市久々野町	921	S50.4.4	渓谷美、木曾ヒノキの天然林
	白山・白川	中津川市加子母	1,994	S52.7.1	ブナの天然林、白山連峰の雄姿
		大野郡白川村			
	小計		4,860		
生活環境保全林	陶史の森	土岐市	104	S51.4.28	陶史の探索、快適なハイキングコース
	夜明けの森	中津川市	130	S52.4.28	森林・湖が一体となった自然景観美
	あさひの森	高山市	174	S55.6.4	清流を中心として、兩岸に連なる山なみの雄大な景観
	ふどうの森	関市	126	S57.5.10	都市近郊丘陵地帯の自然景観
	池田の森	揖斐郡池田町	103	S57.6.17	濃尾平野を眼下に一望できる雄大な眺望
	みたけの森	可児郡御嵩町	70	S58.5.11	二つの池とそれをめぐる自然景観
	粥川の森	郡上市	51	S59.5.10	スギの美林と粥川の溪流美
	文殊の森	本巣市	62	S60.6.18	山麓の池と金華山・伊勢湾を望む山頂からの眺望
	飛騨金山の森	下呂市	155	S62.6.15	清流とダム湖に映る水と緑の雄大な自然景観
	関ヶ原明神の森	不破郡関ヶ原町	24	S63.5.9	眼下に広がる濃尾平野と遠くに望む琵琶湖の眺望
	荘川であいの森	高山市	24	S63.10.12	清流沿いに広がるシラカンパの森
	かさはら潮見の森	多治見市	31	H2.6.11	県境からの伊勢湾・濃尾平野の眺望
	大正村明智の森	恵那市	27	H3.6.12	森と湖畔のキャンプ、大正の香り豊かな遊歩道の散策
	下呂湯けむりの森	下呂市	29	H3.6.26	いで湯の町を見おろす遊歩道の散策とスポーツ広場
	日本ラインうぬまの森	各務原市	66	H4.4.24	山頂からの眼下に広がる木曾川・濃尾平野の眺望
	月見の森	海津市	38	H5.8.30	みかんの花咲く山からの木曾三川、濃尾平野の眺望
	いび高原坂内の森	揖斐郡揖斐川町	65	H5.9.26	貝月山からの眺望とふれあいの森での溪流遊び
	みのかも健康の森	美濃加茂市	128	H7.4.23	四季折々の風情が楽しめる木々、身近に自然とふれあうことができる憩いの場
	可児やすらぎの森	可児市	16	H8.10.22	都市近郊丘陵地帯の憩いの場
	めいほう高原音楽の森	郡上市	20	H9.7.27	四季を通しての大自然と共に、JAZZとスキー、温泉等を満喫できる憩いの場
	釜ヶ谷雨乞いの森	山県市	157	H10.11.9	伊自良村最高峰の釜ヶ谷山からの金華山、伊勢湾などの眺望とキャンプなどで自然を満喫できる憩いの場
	洗心の森	高山市	19	H11.9.23	多数の文化財や社寺に恵まれ、西国33ヶ所観音巡りも楽しめる神秘的な場所
	みやまの森	山県市	17	H11.10.9	静かな美山スギの木立の中での散策が楽しめる憩いの場
	せせらぎ街道四季の郷	高山市	482	H11.11.3	四季折々に移り変わる景色、ブナの原生林や大倉の滝など自然を満喫できる憩いの場
	蘭丸ふるさとの森	可児市	21	H12.4.9	四季折々の花々が彩る、森蘭丸ゆかりの森
	城山さくらの森	揖斐郡揖斐川町	27	H12.5.20	舞い降りるさくらの花につつまれる美しい森
ながら川ふれあいの森	岐阜市	220	H12.11.1	都市近郊に広がる、ゆとりふれあいの拠点	
日和田高原望岳の森	高山市	18	H13.1.18	雄大な御嶽山、乗鞍岳をバックに四季折々の自然を満喫	
和良大月の森	郡上市	64	H14.6.14	広葉樹林帯を巡る散策道やキャンプなどで源流部ならではのすばらしい自然体験ができる憩いの場	
飛騨古川朝霧の森	飛騨市	32	H17.10.13	自然体験と桃やリンゴの花が咲き誇る果樹園を満喫	
乙女溪谷の森	中津川市	436	H18.4.18	登山道・二の谷ルートは水と緑がおりなす渓谷美を満喫	
白雲山やすらぎの森	郡上市	32	H18.4.29	観音堂遺跡や三十三観音参りで自然の中で歴史を満喫	
	小計		2,968		
	総計		7,828	(ha)	

[資料] 県林政課及び治山課調べ

[注] 平成21年3月末日現在である。

県民休養林(いこいの森、めい想の森、望郷の森)、岐阜県青少年の森及び岐阜県21世紀の森は、H18.4.1に廃止

## 18. 鳥獣保護及び狩猟

### (1) 狩猟者登録証交付状況

単位：金額(千円) 件数(件)

年度・現地機関	総 数			網・わな猟			網 猟		
	件 数	税 額	交 付 手 数 料	件 数	税 額	交 付 手 数 料	件 数	税 額	交 付 手 数 料
平成16年度	4,130	62,777	7,847	834	13,437	1,585			
平成17年度	4,127	62,519	7,841	973	14,938	1,849			
平成18年度	3,999	61,039	7,598	1,032	15,950	1,961			
平成19年度	4,075	52,824	7,743		※		106	837	201
平成20年度	3,865	49,338	7,344				101	793	192
本庁(県外)	738	11,548	1,402				1	8	2
岐阜	495	6,205	941				34	268	65
西濃	258	3,230	490				23	175	44
西濃揖斐	137	1,724	260				11	90	21
中濃	450	5,081	855				14	107	27
中濃中事	256	2,979	486				9	74	17
中濃郡上	261	3,130	496				1	6	2
東濃	202	2,339	384				5	41	10
東濃恵那	572	6,817	1,087				2	16	4
飛騨	328	4,387	623				1	8	2
下呂	168	1,898	319				0	0	0

年度・現地機関	わな猟			第1種銃猟(銃)			第2種銃猟(空気銃)		
	件 数	税 額	交 付 手 数 料	件 数	税 額	交 付 手 数 料	件 数	税 額	交 付 手 数 料
平成16年度				3,045	48,191	5,786	209	1,150	397
平成17年度				2,940	46,404	5,586	214	1,177	407
平成18年度				2,784	44,083	5,290	183	1,006	347
平成19年度	1,102	8,510	2,094	2,677	42,433	5,086	190	1,045	361
平成20年度	1,120	8,604	2,128	2,459	38,924	4,672	185	1,018	352
本庁(県外)	39	320	74	680	11,121	1,292	18	99	34
岐阜	149	1,157	283	292	4,670	555	20	110	38
西濃	67	520	127	163	2,508	310	5	28	10
西濃揖斐	49	391	93	77	1,243	146	0	0	0
中濃	178	1,306	338	230	3,515	437	28	154	53
中濃中事	99	766	188	133	2,057	253	15	83	29
中濃郡上	91	649	173	168	2,470	319	1	6	2
東濃	74	593	141	96	1,557	182	27	149	51
東濃恵那	196	1,532	372	313	4,934	595	61	336	116
飛騨	105	837	200	218	3,520	414	4	22	8
下呂	73	534	139	89	1,331	169	6	33	11

〔資料〕 県地球環境課調べ

〔注〕 税額は狩猟税であり、交付手数料は再交付分を含まない

総数と種別内訳は、端数整理のために一致しないことがある

※平成19年度より「網わな猟登録」が「網猟登録」「わな猟登録」に変更

(2) 狩猟期間中に捕獲された鳥獣

年 度	鳥 類 ( 羽 )									
	合 計	キ ジ	ヤマドリ	ゴイサギ	ウズラ	コジュケイ	カモ類	シギ類	キジバト	カラス
平成 16 年度	30,360	2,227	2,832	0	5	526	5,485	69	5,604	298
平成 17 年度	22,831	1,946	822	0	0	296	5,293	68	5,221	245
平成 18 年度	18,862	1,665	2,918	0	3	315	3,841	17	3,715	217
平成 19 年度	22,881	1,588	883	0	0	240	4,492	60	4,333	381
平成 20 年度	21,109	1,483	1,901	0	0	213	3,894	51	4,576	260

		獣 類 ( 頭 )									
スズメ	その他	合 計	クマ	イノシシ	オスジカ	タヌキ	キツネ	ノウサギ	オスイタチ	テン	その他
7,896	5,418	6,587	39	5,043	1,143	90	8	112	0	73	79
6,433	2,507	6,037	35	3,865	1,916	44	3	86	1	22	65
3,834	2,337	5,828	28	4,409	1,090	55	4	65	4	107	66
6,388	4,516	4,832	39	2,716	1,226	30	1	118	1	16	685
3,964	4,767	6,529	58	3,881	1,472	28	5	97	1	11	976

[資料] 県地球環境課調べ

[注] 平成19年度のその他には、メスジカの捕獲数618頭を含む。

平成20年度のその他には、メスジカの捕獲数871頭を含む。

(3) 有害鳥獣として捕獲された鳥獣・カモシカ個体数調整

年 度	有 害 鳥 獣 と し て 捕 獲 さ れ た 鳥 類 ( 羽 )								
	合 計	ゴイサギ	キジバト	カラス	スズメ	ドバト	カモ類	ヒヨドリ	その他
平成 16 年度	26,576	-	13	5,544	18,154	1,634	52	300	879
平成 17 年度	25,326	38	70	3,809	18,562	1,126	16	128	1,577
平成 18 年度	12,846	-	41	3,211	7,406	1,104	63	28	993
平成 19 年度	9,999	8	28	4,130	4,067	835	-	102	829
平成 20 年度	8,339	-	50	4,065	2,651	684	-	50	839

有 害 鳥 獣 と し て 捕 獲 さ れ た 獣 類 ( 頭 )									カモシカ 個体数調整
合 計	クマ	イノシシ	オスジカ	ノウサギ	ノイヌ	ノネコ	サル	その他	
4,888	98	2,696	185	20	-	-	836	474	409
3,646	20	1,708	236	25	-	-	303	1,354	403
5,226	246	2,791	414	20	-	-	710	1,045	389
4,987	64	2,008	574	22	-	-	556	1,763	305
6,516	34	2,745	509	36	-	-	775	2,417	280

[資料] 県地球環境課調べ

(4) 鳥獣保護区等一覧

①鳥獣保護区

単位：面積(ha)

名称	所在地	指定区分	面積		指定期間
			鳥獣保護区	特別保護地区	
田口・円蔵	本巢市	森林鳥獣生息地	90		H11.11.1～H21.10.31
21世紀の森	関市	森林鳥獣生息地	132		H11.11.1～H21.10.31
大栃北部	郡上市	森林鳥獣生息地	780		H11.11.1～H21.10.31
かさほら潮見の森	多治見市	身近な鳥獣生息地	139		H11.11.1～H21.10.31
阿多野郷	高山市	森林鳥獣生息地	281		H11.11.1～H21.10.31
天生	飛騨市	森林鳥獣生息地	2,388		H11.11.1～H21.10.31
もずも谷	飛騨市	森林鳥獣生息地	579		H11.11.1～H21.10.31
横山	飛騨市	森林鳥獣生息地	151	67	H11.11.1～H21.10.31
日坂	揖斐郡揖斐川町	森林鳥獣生息地	477	50	H12.11.1～H22.10.31
塚	揖斐郡揖斐川町	希少鳥獣生息地	1,384	1,384	H12.11.1～H22.10.31
みやまの森	山県市	森林鳥獣生息地	21		H12.11.1～H22.10.31
安桜山	関市	身近な鳥獣生息地	70	29	H12.11.1～H22.10.31
迫間	関市	森林鳥獣生息地	155		H12.11.1～H22.10.31
稲成	郡上市	森林鳥獣生息地	294		H12.11.1～H22.10.31
八幡城山	郡上市	森林鳥獣生息地	162		H12.11.1～H22.10.31
宇枯	加茂郡白川町	森林鳥獣生息地	110		H12.11.1～H22.10.31
下山	加茂郡白川町	森林鳥獣生息地	269		H12.11.1～H22.10.31
阿木川	中津川市、恵那市	森林鳥獣生息地	1,935		H12.11.1～H22.10.31
滝上	下呂市	森林鳥獣生息地	325		H12.11.1～H22.10.31
大窪	大野郡白川村	森林鳥獣生息地	200		H12.11.1～H22.10.31
立保	飛騨市	森林鳥獣生息地	920		H12.11.1～H22.10.31
三合谷	飛騨市	森林鳥獣生息地	788		H12.11.1～H22.10.31
桐谷	関市	森林鳥獣生息地	620		H13.11.1～H23.10.31
日出雲	郡上市	森林鳥獣生息地	950		H13.11.1～H23.10.31
水沢上	郡上市	森林鳥獣生息地	602		H13.11.1～H23.10.31
七宗山	加茂郡七宗町	森林鳥獣生息地	362		H13.11.1～H23.10.31
旧潮南中学校	加茂郡八百津町	身近な鳥獣生息地	2		H13.11.1～H23.10.31
夕森公園	中津川市	森林鳥獣生息地	626		H13.11.1～H23.10.31
恵那高原	恵那市	森林鳥獣生息地	695		H13.11.1～H23.10.31
大規模年金保養基地	恵那市	身近な鳥獣生息地	335		H13.11.1～H23.10.31
金山谷	高山市	森林鳥獣生息地	621		H13.11.1～H23.10.31
屋敷ヶ洞	飛騨市	森林鳥獣生息地	509	73	H13.11.1～H23.10.31
長良川	岐阜市	集団渡来地	776	72	H14.11.1～H24.10.31
美濃俣丸	揖斐郡揖斐川町	希少鳥獣生息地	2,240	2,240	H14.11.1～H24.10.31
百年公園	関市	身近な鳥獣生息地	100	100	H14.11.1～H24.10.31
釜戸	瑞浪市	森林鳥獣生息地	377		H14.11.1～H24.10.31
土岐	土岐市	森林鳥獣生息地	1,157	104	H14.11.1～H24.10.31
大船山	恵那市	森林鳥獣生息地	380		H14.11.1～H24.10.31
日影平	高山市	森林鳥獣生息地	470		H14.11.1～H24.10.31
松倉	高山市	森林鳥獣生息地	510		H14.11.1～H24.10.31
であいの森	高山市	身近な鳥獣生息地	40		H14.11.1～H24.10.31
岩瀬	高山市	森林鳥獣生息地	326	37	H14.11.1～H24.10.31
日面	高山市	森林鳥獣生息地	1,070		H14.11.1～H24.10.31
カクレハ	高山市	森林鳥獣生息地	1,310	260	H14.11.1～H24.10.31
野麦	高山市	森林鳥獣生息地	224	180	H14.11.1～H24.10.31
畦畑	飛騨市	森林鳥獣生息地	210		H14.11.1～H24.10.31
賤母	中津川市	森林鳥獣生息地	223		H14.11.1～H24.10.31
千回沢	揖斐郡揖斐川町	森林鳥獣生息地	103		H15.11.1～H25.10.31
三尾納谷	山県市	森林鳥獣生息地	850		H15.11.1～H25.10.31
下親田	加茂郡東白川村	森林鳥獣生息地	215	20	H15.11.1～H25.10.31
南山	可児郡御嵩町	森林鳥獣生息地	480		H15.11.1～H25.10.31
若人の丘	土岐市	森林鳥獣生息地	620		H15.11.1～H25.10.31
八瀬沢	瑞浪市	森林鳥獣生息地	10		H15.11.1～H25.10.31
御嶽	下呂市	森林鳥獣生息地	1,432		H15.11.1～H25.10.31
白川郷合掌造り民家園	大野郡白川村	身近な鳥獣生息地	36		H15.11.1～H25.10.31
有道	高山市	希少鳥獣生息地	347		H15.11.1～H25.10.31
飛騨古川	飛騨市	森林鳥獣生息地	758		H15.11.1～H25.10.31
流葉	飛騨市	身近な鳥獣生息地	435		H15.11.1～H25.10.31
金華山	岐阜市	森林鳥獣生息地	500	198	H16.11.1～H26.10.31
鳥羽川	山県市	集団渡来地	5		H16.11.1～H26.10.31

〔資料〕 県地球環境課調べ

〔注〕 面積欄の特別保護地区面積は、鳥獣保護区面積で内数である。

①鳥獣保護区（続き）

単位：面積（ha）

名 称	所 在 地	指 定 区 分	面 積		指 定期 間
			鳥獣保護区	特別保護地区	
舟伏山	山県市	森林鳥獣生息地	104		H16.11.1～H26.10.31
船付	大垣市、海津市、安八郡輪之内町、養老郡養老町	集団渡来地	480		H16.11.1～H26.10.31
水嶺湖	大垣市	身近な鳥獣生息地	67		H16.11.1～H26.10.31
笹平	加茂郡白川町	身近な鳥獣生息地	41		H16.11.1～H26.10.31
納古山	加茂郡川辺町、七宗町	森林鳥獣生息地	430		H16.11.1～H26.10.31
松野	瑞浪市、可児郡御嵩町	森林鳥獣生息地	680	72	H16.11.1～H26.10.31
恵那峡	中津川市、恵那市	森林鳥獣生息地	1,860	110	H16.11.1～H26.10.31
中央南	中津川市	森林鳥獣生息地	345		H16.11.1～H26.10.31
北ノ俣	飛騨市	森林鳥獣生息地	1,260	110	H16.11.1～H26.10.31
五色ヶ原	高山市	森林鳥獣生息地	3,534		H16.11.1～H26.10.31
北アルプス（国指定）	高山市	希少鳥獣生息地	8,760	2,510	H16.11.1～H26.10.31
緑の文化公園	海津市	森林鳥獣生息地	165		H17.11.1～H27.10.31
養老	養老郡養老町	森林鳥獣生息地	514	122	H17.11.1～H27.10.31
関ヶ原青少年自然の家	不破郡関ヶ原町	森林鳥獣生息地	563		H17.11.1～H27.10.31
日本ライン	美濃加茂市、可児市、加茂郡坂祝町、川辺町、八百津町、可児郡御嵩町	森林鳥獣生息地	6,320		H17.11.1～H27.10.31
大鷲	郡上市	森林鳥獣生息地	1,060	250	H17.11.1～H27.10.31
池田	多治見市	希少鳥獣生息地	145		H17.11.1～H27.10.31
根ノ上	中津川市、恵那市	森林鳥獣生息地	620		H17.11.1～H27.10.31
福岡中学校	中津川市	身近な鳥獣生息地	17	17	H17.11.1～H27.10.31
千光寺	高山市	森林鳥獣生息地	302	38	H17.11.1～H27.10.31
舟山	高山市	森林鳥獣生息地	406		H17.11.1～H27.10.31
岐阜大学演習林	下呂市	森林鳥獣生息地	554		H17.11.1～H27.10.31
大河原	本巣市	森林鳥獣生息地	656		H18.11.1～H28.10.31
上大須	本巣市	森林鳥獣生息地	1,354		H18.11.1～H28.10.31
滝ヶ洞	加茂郡八百津町	森林鳥獣生息地	320		H18.11.1～H28.10.31
鶴形山	美濃市	森林鳥獣生息地	237		H18.11.1～H28.10.31
内啣洞	関市	森林鳥獣生息地	584		H18.11.1～H28.10.31
猪の谷	中津川市	森林鳥獣生息地	298		H18.11.1～H28.10.31
中野	高山市	森林鳥獣生息地	411		H18.11.1～H28.10.31
神坂	高山市	森林鳥獣生息地	436		H18.11.1～H28.10.31
大桑小学校	山県市	身近な鳥獣生息地	1		H19.11.1～H29.10.31
伊自良川	山県市	集団渡来地	17		H19.11.1～H29.10.31
釜ヶ谷	山県市	森林鳥獣生息地	694		H19.11.1～H29.10.31
川内	本巣市	森林鳥獣生息地	150		H19.11.1～H29.10.31
揖斐川	揖斐郡揖斐川町	森林鳥獣生息地	238		H19.11.1～H29.10.31
川尻	揖斐郡揖斐川町	森林鳥獣生息地	364	118	H19.11.1～H29.10.31
小瀬見	関市	森林鳥獣生息地	226		H19.11.1～H29.10.31
武芸川町	関市	森林鳥獣生息地	136		H19.11.1～H29.10.31
高沢	関市	森林鳥獣生息地	38		H19.11.1～H29.10.31
諸神	関市	森林鳥獣生息地	200		H19.11.1～H29.10.31
初河	郡上市	森林鳥獣生息地	530	150	H19.11.1～H29.10.31
ひるがの高原	郡上市	集団繁殖地	345	30	H19.11.1～H29.10.31
宮奥	郡上市	森林鳥獣生息地	383		H19.11.1～H29.10.31
奥山	郡上市	森林鳥獣生息地	410		H19.11.1～H29.10.31
虎溪山	多治見市	身近な鳥獣生息地	560	41	H19.11.1～H29.10.31
愛宕山	中津川市	身近な鳥獣生息地	1		H19.11.1～H29.10.31
城山	恵那市	森林鳥獣生息地	347		H19.11.1～H29.10.31
高山	高山市	森林鳥獣生息地	250		H19.11.1～H29.10.31
猪之鼻	高山市	森林鳥獣生息地	1,835		H19.11.1～H29.10.31
城山	高山市	身近な鳥獣生息地	24	24	H19.11.1～H29.10.31
塩屋大谷	飛騨市	森林鳥獣生息地	436	122	H19.11.1～H29.10.31
田ノ平	大野郡白川村	森林鳥獣生息地	1,104		H19.11.1～H29.10.31
大川平	下呂市	森林鳥獣生息地	500		H19.11.1～H29.10.31
黒石谷	下呂市	森林鳥獣生息地	509		H19.11.1～H29.10.31
椿洞畜産ツケ周辺	岐阜市	森林鳥獣生息地	115		H20.11.1～H30.10.31
竹原	本巣市	森林鳥獣生息地	56		H20.11.1～H30.10.31
上会津	郡上市	森林鳥獣生息地	720		H20.11.1～H30.10.31
大杉	郡上市	森林鳥獣生息地	400		H20.11.1～H30.10.31
喜多緑地公園	多治見市	身近な鳥獣生息地	29		H20.11.1～H30.10.31
富士見台	中津川市	森林鳥獣生息地	125		H20.11.1～H30.10.31
段・位山	高山市	森林鳥獣生息地	313		H20.11.1～H30.10.31
歩み山	高山市	森林鳥獣生息地	400		H20.11.1～H30.10.31
安国寺	高山市	森林鳥獣生息地	116		H20.11.1～H30.10.31
金木戸	高山市	森林鳥獣生息地	3,534		H20.11.1～H30.10.31
白山（国指定）	大野郡白川村	大規模生息地	12,103		H20.11.1～H30.10.31
信貴山	下呂市	森林鳥獣生息地	350		H20.11.1～H30.10.31
中合	下呂市	森林鳥獣生息地	537		H20.11.1～H30.10.31
金山湖	下呂市	集団渡来地	525		H20.11.1～H30.10.31
計	128箇所		93,320	8,528	

〔資料〕 県地球環境課調べ

②休猟区

単位：面積(ha)

名 称	所 在 地	面 積	指 定 期 間
伊往戸・仲越	山県市	760	H18.11.1～H21.10.31
六合	揖斐川町	938	H18.11.1～H21.10.31
笹ヶ峰	揖斐川町	618	H18.11.1～H21.10.31
高倉	揖斐川町	340	H18.11.1～H21.10.31
若丸	揖斐川町	1,965	H18.11.1～H21.10.31
尾蔵谷	揖斐川町	1,011	H18.11.1～H21.10.31
西洞	加茂郡東白川村	1,044	H18.11.1～H21.10.31
チゾー洞	関市	457	H18.11.1～H21.10.31
内ヶ谷第2	郡上市	1,321	H18.11.1～H21.10.31
椎高	郡上市	1,100	H18.11.1～H21.10.31
高砂・山田	郡上市	1,129	H18.11.1～H21.10.31
奥の宮	郡上市	620	H18.11.1～H21.10.31
恵那山	中津川市	2,507	H18.11.1～H21.10.31
久保原	恵那市	1,247	H18.11.1～H21.10.31
上小鳥	高山市	734	H18.11.1～H21.10.31
大野平	高山市	1,697	H18.11.1～H21.10.31
千町	高山市	525	H18.11.1～H21.10.31
宮地	高山市	3,064	H18.11.1～H21.10.31
山吹	高山市	1,090	H18.11.1～H21.10.31
万波第1	飛騨市	2,360	H18.11.1～H21.10.31
大笠	飛騨市	1,874	H18.11.1～H21.10.31
帷子	可児市	350	H19.11.1～H22.10.31
矢戸	可児市	200	H19.11.1～H22.10.31
片知西	美濃市	1,253	H19.11.1～H22.10.31
内ヶ谷第3	郡上市	1,232	H19.11.1～H22.10.31
前谷・大日	郡上市	1,000	H19.11.1～H22.10.31
ひるがの	郡上市	459	H19.11.1～H22.10.31
白山	郡上市	876	H19.11.1～H22.10.31
家谷	郡上市	910	H19.11.1～H22.10.31
夕森	中津川市	676	H19.11.1～H22.10.31
二ツ森	中津川市	1,880	H19.11.1～H22.10.31
センノウ谷	高山市	1,423	H19.11.1～H22.10.31
久々野東	高山市	4,867	H19.11.1～H22.10.31
広川原	高山市	1,836	H19.11.1～H22.10.31
末高	飛騨市	602	H19.11.1～H22.10.31
麻生野	飛騨市	2,313	H19.11.1～H22.10.31
有家ヶ原	大野郡白川村	2,440	H19.11.1～H22.10.31
福来	下呂市	169	H19.11.1～H22.10.31
日原・片狩	山県市	503	H20.11.1～H23.10.31
内ヶ谷第4	郡上市	1,104	H20.11.1～H23.10.31
芦倉・天狗山	郡上市	1,320	H20.11.1～H23.10.31
西洞	郡上市	340	H20.11.1～H23.10.31
中津川暗がり	中津川市	1,569	H20.11.1～H23.10.31
後山	中津川市	744	H20.11.1～H23.10.31
笠置山	中津川市	672	H20.11.1～H23.10.31
下佐谷	高山市	1,147	H20.11.1～H23.10.31
下之本	飛騨市	2,110	H20.11.1～H23.10.31
濁河	下呂市	2,358	H20.11.1～H23.10.31
計	48箇所	60,754	

[資料] 県地球環境課調べ

③特定猟具使用禁止区域

単位：面積(ha)

名 称	所 在 地	面 積	指 定 期 間
穂積	瑞穂市	1,430	H11.11. 1～H21.10.31
白鳥	郡上市	65	H11.11. 1～H21.10.31
久々利	可児市	800	H11.11. 1～H21.10.31
川辺	加茂郡川辺町	705	H11.11. 1～H21.10.31
土岐津	土岐市	350	H11.11. 1～H21.10.31
木曾川西	恵那市	108	H11.11. 1～H21.10.31
上並松	中津川市	140	H11.11. 1～H21.10.31
夜明けの森	中津川市	471	H11.11. 1～H21.10.31
岩屋堂	中津川市	21	H11.11. 1～H21.10.31
新穂高	高山市	589	H11.11. 1～H21.10.31
羽島市	羽島市	4,760	H12.11. 1～H22.10.31
長良川南部	岐阜市、羽島市、羽島郡笠松町、岐南町	7,090	H12.11. 1～H22.10.31
長良川東部	岐阜市、各務原市	2,303	H12.11. 1～H22.10.31
津屋川	海津市	50	H12.11. 1～H22.10.31
横蔵寺裏山	揖斐郡揖斐川町	134	H12.11. 1～H22.10.31
池田の森	揖斐郡池田町	230	H12.11. 1～H22.10.31
小金田、倉知内津保川流域	関市	35	H12.11. 1～H22.10.31
下田	加茂郡八百津町	280	H12.11. 1～H22.10.31
松の木	養老郡養老町	11	H13.11. 1～H23.10.31
南宮山	不破郡垂井町	75	H13.11. 1～H23.10.31
富野	関市	185	H13.11. 1～H23.10.31
古城山	美濃市	338	H13.11. 1～H23.10.31
中山	美濃市	68	H13.11. 1～H23.10.31
やすらぎの森	可児市	15	H13.11. 1～H23.10.31
脇之島	多治見市	660	H13.11. 1～H23.10.31
桃の湖	中津川市	21	H13.11. 1～H23.10.31
稲荷山	中津川市	76	H13.11. 1～H23.10.31
大正村明智の森	恵那市	78	H13.11. 1～H23.10.31
川原・中瀬	下呂市	85	H13.11. 1～H23.10.31
スズラン高原	高山市	191	H13.11. 1～H23.10.31
岐阜ファミリーパーク	岐阜市	230	H14.11. 1～H24.10.31
武儀川	山県市	220	H14.11. 1～H24.10.31
祖父江	養老郡養老町	30	H14.11. 1～H24.10.31
遊らんど坂内	揖斐郡揖斐川町	68	H14.11. 1～H24.10.31
滝田	加茂郡富加町	40	H14.11. 1～H24.10.31
真名田	可児郡御嵩町	139	H14.11. 1～H24.10.31
坊地	関市	178	H14.11. 1～H24.10.31
保戸島	岐阜市、関市	195	H14.11. 1～H24.10.31
池田南	多治見市	552	H14.11. 1～H24.10.31
中津川	中津川市	1,037	H14.11. 1～H24.10.31
長島	恵那市	670	H14.11. 1～H24.10.31
恵那市中央	恵那市	725	H14.11. 1～H24.10.31
奥矢作湖	恵那市	166	H14.11. 1～H24.10.31
木ノ実	恵那市	213	H14.11. 1～H24.10.31
広恵寺	中津川市	1	H14.11. 1～H24.10.31
高山西	高山市	1,061	H14.11. 1～H24.10.31
高山東	高山市	1,664	H14.11. 1～H24.10.31
船津	飛騨市	199	H14.11. 1～H24.10.31
飛騨金山の森	下呂市	54	H14.11. 1～H24.10.31
平井	養老郡上石津町、不破郡関ヶ原町	313	H15.11. 1～H25.10.31
伊自良	山県市	297	H15.11. 1～H25.10.31
椿野	山県市	170	H15.11. 1～H25.10.31
中垣外	恵那市	316	H15.11. 1～H25.10.31
中野方	恵那市	115	H15.11. 1～H25.10.31
蛭川村西	中津川市	154	H15.11. 1～H25.10.31
中川原キャンプ場	下呂市	2	H15.11. 1～H25.10.31
東上田ダム湖	下呂市	26	H15.11. 1～H25.10.31
京ヶ洞	山県市	70	H16.11. 1～H26.10.31
池 辺	養老郡養老町	103	H16.11. 1～H26.10.31
広 見	可児市	516	H16.11. 1～H26.10.31
坂 戸	可児市	54	H16.11. 1～H26.10.31

〔資料〕 県地球環境課調べ

③特定猟具使用禁止区域（続き）

単位：面積(ha)

名称	所在地	面積	指定期間
美濃カントリー	美濃市、関市	137	H16.11. 1～H26.10.31
市場紋原	関市	49	H16.11. 1～H26.10.31
蛭川村東	中津川市	136	H16.11. 1～H26.10.31
分根	恵那市	130	H16.11. 1～H26.10.31
西山	恵那市	667	H16.11. 1～H26.10.31
初矢	下呂市	80	H16.11. 1～H26.10.31
金山中学校	下呂市	80	H16.11. 1～H26.10.31
太郎丸	岐阜市	68	H17.11. 1～H27.10.31
瑞穂市西南部	瑞穂市	1,165	H17.11. 1～H27.10.31
呂久	瑞穂市	13	H17.11. 1～H27.10.31
△赤坂	大垣市	875	H17.11. 1～H27.10.31
大垣中北部	大垣市	4,413	H17.11. 1～H27.10.31
木曾三川下流	海津市	1,250	H17.11. 1～H27.10.31
みのかも健康の森	美濃加茂市	191	H17.11. 1～H27.10.31
田原	関市	653	H17.11. 1～H27.10.31
中池	関市	21	H17.11. 1～H27.10.31
横越	美濃市	179	H17.11. 1～H27.10.31
テクノパーク	美濃市	128	H17.11. 1～H27.10.31
中ノ棚	郡上市	115	H17.11. 1～H27.10.31
西和良小中学校	郡上市	26	H17.11. 1～H27.10.31
深山の森	多治見市	20	H17.11. 1～H27.10.31
加子母	中津川市	84	H17.11. 1～H27.10.31
宮川	高山市	325	H17.11. 1～H27.10.31
数河	飛騨市	658	H17.11. 1～H27.10.31
飛騨川公園	下呂市	76	H17.11. 1～H27.10.31
粥川	郡上市	175	H18.11. 1～H28.10.31
上莉安中山	郡上市	14	H18.11. 1～H28.10.31
赤池・杉原	郡上市	76	H18.11. 1～H28.10.31
福野	郡上市	50	H18.11. 1～H28.10.31
手賀野	中津川市	610	H18.11. 1～H28.10.31
ふれあい牧場	中津川市	44	H18.11. 1～H28.10.31
平柴	恵那市	86	H18.11. 1～H28.10.31
西忍	飛騨市	90	H18.11. 1～H28.10.31
向野	下呂市	38	H18.11. 1～H28.10.31
大滝	不破郡垂井町	80	H19.11. 1～H29.10.31
楡俣	安八郡輪之内町	25	H19.11. 1～H29.10.31
北方	揖斐郡揖斐川町	157	H19.11. 1～H29.10.31
池田町東・八幡地区	揖斐郡池田町	664	H19.11. 1～H29.10.31
稲辺	美濃加茂市	64	H19.11. 1～H29.10.31
大森	可児市	470	H19.11. 1～H29.10.31
大矢元	郡上市	79	H19.11. 1～H29.10.31
寺河戸	瑞浪市	39	H19.11. 1～H29.10.31
西山	中津川市	335	H19.11. 1～H29.10.31
恵那後田	恵那市	40	H19.11. 1～H29.10.31
串原ベテランクラブリゾート	恵那市	141	H19.11. 1～H29.10.31
武並	恵那市	834	H19.11. 1～H29.10.31
久々野	高山市	106	H19.11. 1～H29.10.31
平湯	高山市	470	H19.11. 1～H29.10.31
脇谷	飛騨市	543	H19.11. 1～H29.10.31
山田湖	飛騨市	87	H19.11. 1～H29.10.31
長良川北部	岐阜市	5,593	H20.11. 1～H30.10.31
各務原市中南部	各務原市	6,711	H20.11. 1～H30.10.31
本巢南部	本巢市	3,142	H20.11. 1～H30.10.31
こぎろ池	海津市	12	H20.11. 1～H30.10.31
南ノ池	海津市	4	H20.11. 1～H30.10.31
藤古川水源池	不破郡関ヶ原町	3	H20.11. 1～H30.10.31
明神の森	不破郡関ヶ原町	337	H20.11. 1～H30.10.31
大野北部	揖斐郡大野町	1,638	H20.11. 1～H30.10.31
中島	美濃市	52	H20.11. 1～H30.10.31
千旦林・茄子川	中津川市	580	H20.11. 1～H30.10.31
夕立山	恵那市	291	H20.11. 1～H30.10.31
下手向	恵那市	407	H20.11. 1～H30.10.31
岐阜県畜産研究所	高山市	47	H20.11. 1～H30.10.31
桜野	高山市	165	H20.11. 1～H30.10.31
三川	高山市	8	H20.11. 1～H30.10.31
計	126箇所	66,788	

〔注〕 名称欄中△の表記がある区域については、毎年1月1日から2月15日までの期間は銃猟禁止区域としない。



## ④指定猟法禁止区域（鉛製散弾の使用禁止）

単位：面積(ha)

名 称	所 在 地	面 積	指 定 期 間
東海大橋上流部	海津市	182	H16.11.1～
馬飼大橋・南濃大橋下流部	羽島市、海津市	216	H16.11.1～
長良川橋下流部	羽島市、海津市、安八郡安八町、輪之内町	261	H17.11.1～
計	3箇所	659	

## ⑤猟区

単位：面積(ha)

名 称	所 在 地	面 積	指 定 期 間
揖斐川町小島	揖斐郡揖斐川町	1,023	H11.11.1～H21.10.31
関市板取	関市	8,316	H12.11.1～H22.10.31
計	2箇所	9,339	

〔資料〕 県地球環境課調べ

附 1 森林研究所及び生活技術研究所研究業績

( 1 ) 森林研究所

森林環境部

発刊年	研究発表者	試験・研究テーマ	報告書
2009	古川・大橋・高井	ナラ枯れにおける抵抗性機構の解明及び被害拡大防止手法の開発	平成20年度森林研究所業務報告
"	杉山・古川・横井・白田	環境調和型森林整備手法の開発と実用化	"
"	横井・大洞	天然力を活用した森林更新技術の開発と実用化	"
"	大洞・横井・大橋	機能が低下した広葉樹林の修復技術の開発	"
"	白田・大橋	クマによる剥皮被害の防止手法の開発	"
"	古川・白田	木質バイオマス収集・運搬システムの開発	"
"	古川・杉山	岐阜中山間地域における木質バイオマス利用モデルの構築・実証・評価	"
"	杉山・白田・茂木	森林吸収源インベントリ情報整備事業	"
"	大洞	東アジア酸性雨モニタリングネットワーク	"
"	大橋	ナラ類集団枯損の予測手法と環境低付加型防除システムの開発	"
"	大洞・横井	混交林化に向けた林内環境把握および広葉樹導入方法の検討	"
"	横井・井川原・渡邊	下層植生が衰退したヒノキ人工林における間伐後2年間の下層植生の変化	岐阜県森林研究所研究報告第38号
"	白田	岐阜県におけるツキノワグマによる剥皮害の実態	"
"	横井・大洞	ハナノキの実生の発生・生存に対する受光伐の効果	中部森林研究第56号
"	渡邊	間伐がスギ人工林の炭素蓄積に与える影響	"
"	杉山・横井・古川	作業道盛土のり面におけるササの自然発生による早期緑化の可能性について	"
"	杉山・横井・古川	作業路における土砂移動の実態について( )	"
"	横井	スギ密植造林地で行われた列状間伐が直径成長に及ぼした影響	中部森林研究第57号
"	杉山	山地小流域における作業路開設時の濁水発生について	"
"	大橋	カノガキ幼虫に対するSteinernema属線虫の殺虫力について	"
"	白田	枝条集積による野生獣類剥皮害防除手法の効果	"

森林資源部

発刊年	研究発表者	試験・研究テーマ	報告書
2009	坂井・上辻	天然由来の健康有用物質の探索と実用化	平成20年度森林研究所業務報告
"	久田・水谷	廃菌床を利用した岐阜県産きのこの生産技術に関する研究	"
"	水谷・久田	里山における菌根性キノコの人工接種技術に関	"

		する研究	
"	上辻・坂井	地域特産サンショウの優良苗の安定的生産管理技術に関する研究	"
"	茂木・上辻・久田	菌床栽培における未利用広葉樹の利用に関する研究	"
"	水谷・茂木・久田	関東・中部の中山間地域を活性化する特用林産物の生産技術の開発	"
"	上辻・坂井	キノコ由来菌体外酵素の高効率生産系の開発	"
"	水谷・久田・坂井	野生キノコの実用生産技術の確立	"
2009	坂井・中島	サンショウ栽培品種（タカハラサンショウ・アサクラザンショウ・ブドウザンショウ）の成分比較研究	岐阜県森林研究所研究報告第38号
"	中島・上辻・坂井	タカハラサンショウ組織培養苗木の増殖研究	"
"	中島・上辻・坂井	タカハラサンショウの挿し木における遮光の影響	"
"	水谷（和）・久田・茂木	ホンシメジおよびシャカシメジ培地の林地埋設事例	"
"	久田・井戸・水谷（和）	ムキタケの菌床栽培	"

〔資料〕 県森林研究所調べ

( 2 ) 生活技術研究所

発刊 年次	研究発表者	試験・研究テーマ	報告書
2007	安藤	人間工学的手法による木製椅子の快適性評価と機能設計に関する研究(第14報) -椅子角度が足のむくみに与える影響-	生活技術研究所研究報告, No.9, 2007
	成瀬	人間工学的手法による木製椅子の快適性評価と機能設計に関する研究(第15報) -人体寸法を考慮した肘掛の最適位置-	生活技術研究所研究報告, No.9, 2007
	藤巻	人間工学的手法による木製椅子の快適性評価と機能設計に関する研究(第16報) -背もたれの支持面形状の提案-	生活技術研究所研究報告, No.9, 2007
	藤巻	人間工学的手法による木製椅子の快適性評価と機能設計に関する研究(第17報) -座面構成と心理量の関係-	生活技術研究所研究報告, No.9, 2007
	木村	障がい児の心身の発達成長を促す教具の開発(第4報) -障がい児の心身の発達成長を促す教具の開発-	生活技術研究所研究報告, No.9, 2007
	関	環境・資源循環型リグニン素材の開発(第2報) -健康系リグニン素材-	生活技術研究所研究報告, No.9, 2007
	三井	木材の光漂白に関する研究(第2報) -光変色材は光漂白可能か-	生活技術研究所研究報告, No.9, 2007
	長谷川	軟質木材の高度利用研究(第2報) -ロール圧密による表層圧密木材の製造-	生活技術研究所研究報告, No.9, 2007
	村田	木製品の資源循環利用に関する研究(第1報) -木製品製造業における廃棄物等の実態-	生活技術研究所研究報告, No.9, 2007
	今西	木製品の資源循環利用に関する研究(第2報) -木材・プラスチック複合材の耐候性について-	生活技術研究所研究報告, No.9, 2007
	高橋	木製品の資源循環利用に関する研究(第3報) -曲げ木の加工現場における現状-	生活技術研究所研究報告, No.9, 2007
	藤巻	心地よさの測定に関する研究 -座り心地の良い椅子の開発を通して-	中部学院大学人間福祉学部健康福祉学科・介護支援コース「カスガ」発表会(関市)
	村田	世界各地の漆液の性質	石川県産業大学講座(輪島市)
	三井	Photo-thermal degradation of hardwood. Comparison with softwood.	The 3rd Conference of Hardwood Research and Utilisation in Europe (ハカリー)
	安藤	人にやさしい椅子の開発	平成19年度産業技術連携推進会議 ライフサイエンス部会第29回デザイン分科会第14回研究発表会(東京都)
	三井	Near infrared spectroscopy assay for thermal treatment of wood.	The 3rd European Conference on Wood Modification (イッス)
	坂東	身体の負担を考慮した立ち上がりに最適な肘掛け位置の導出	第28回バイオメカニズム学術講演会(岐阜市)
	長谷川	ロールプレスをを用いたスギ表層圧密木材の製造 樹脂選定と性能評価	2007年度日本木材学会中部支部大会(富山市)
	安藤	人にやさしい椅子の開発	東海北陸地域産業技術連携推進会議 第8回若手研究職員交流会(名古屋市)
	成瀬	肩関節推定手法を用いた肘掛の最適設計	平成19年度地域産業活性化支援事業 第2回研究発表会(つくば市)
	藤巻	着座姿勢をとった際の人体形状の変化	平成19年度地域産業活性化支援事業 第2回研究発表会(つくば市)
	成瀬	「肩関節中心の推定手法」を用いた肘掛けの最適設計	日本人間工学会第16回システム大会(八王子市)
	木村	発達障がいのある児童の成長を促す木製玩具の開発	リハビリテーションエンジニアリング 22(2)(2007)
	三井	Monitoring of Hydroxyl Groups in Wood during Heat Treatment Using NIR Spectroscopy.	Biomacromolecules 9 (2008) 286-288
	木村	子どもの発達成長を促す木製玩具の開発	ぎふ県木連情報第126号(2008)
	成瀬	座面の物理特性と心理量の関係	統計数理研究所研究レポート
	成瀬	人体寸法を考慮した肘掛の最適位置	統計数理研究所研究レポート

[資料] 県生活技術研究所調べ

附2 森林研究所及び林政課緑化運動担当の試験地・調査地の概況

育種・育苗

単位：面積(ha)

No	試験テーマ	試験地名	所在地	設定年月日	面積	樹種	所有別	
1	形質の遺伝様式に関する試験	多交雑 試験林	美濃市曾代	48.4	0.8	スギ	県有地	
2	精英樹系統種苗の遺伝特性の検査	検定林 岐阜スギ 1号	郡上市明宝奥住	45.6	1.5	"	村有地	
3		" " 3号	中津川市加子母猪ノ谷	46.5	1.5	"	"	
4		" " 5号	揖斐郡揖斐川町日坂	47.6	1.5	"	私有地	
5		" 岐阜アカマツ 3号	中津川市高山	48.4	1.5	アカマツ	財産区有地	
6		" 岐阜スギ 7号	郡上市和良町鹿倉	48.5	1.5	スギ	私有地	
7		" " 8号	高山市荘川町三谷	49.3	1.5	"	共有地	
8		" " 10号	飛騨市河合町二ツ屋	49.6	1.5	"	私有地	
9		" " 11号	高山市上宝町双六	"	1.5	"	"	
10		" 岐阜アカマツ 4号	各務原市那加新加納	50.3	1.5	アカマツ	市有地	
11		" 岐阜クロマツ 1号	" " "	"	1.5	クロマツ	"	
12		" " 2号	多治見市月見町	49.6	1.5	"	私有地	
13		" " 3号	土岐市泉町北山	50.5	1.5	"	市有地	
14		" 岐阜スギ 13号	下呂市萩原町山之口	"	1.5	スギ	財産区有地	
15		" " 14号	恵那市串原南山	"	1.5	"	私有地	
16		" " 15号	郡上市八幡町那比	51.3	1.5	"	"	
17		" 岐阜アカマツ 5号	高山市国府町宮地	50.11	1.5	アカマツ	"	
18		" 岐阜ヒノキ 1号	美濃市上河和南ヶ洞	51.4	1.3	ヒノキ	"	
19		" " 2号	高山市朝日町甲	51.5	1.7	"	村有地	
20		" 岐阜スギ 16号	本巣市根尾能郷	51.6	1.5	スギ	私有地	
21		地域環境適応性の検査	" " 18号	下呂市小坂町落合	51.4	1.5	"	私有地
22		精英樹系統種苗の遺伝特性の検査	" 岐阜ヒノキ 3号	加茂郡八百津町八百津	52.3	1.5	ヒノキ	"
23		" " 岐阜スギ 20号	下呂市金山町岩瀬	52.6	1.0	スギ	"	
24		" " 21号	高山市清見町牧ヶ洞	52.5	1.5	"	"	
25		" 岐阜ヒノキ 4号	下呂市金山町岩瀬	52.11	1.5	ヒノキ	"	
26		" " 5号	高山市国府町宮地	"	1.5	"	"	
27		" " 6号	揖斐郡揖斐川町西津汲	53.5	1.5	"	村有地	
28		" " 7号	本巣市法林寺	53.4	1.3	"	私有地	
29		" 岐阜ヒノキ 8号	郡上市和良町鹿倉	53.5	1.5	"	村有地	
30		" " 9号	恵那市山岡町下手向	"	1.5	"	町有地	

育種・育苗（続き）

単位：面積(ha)

No	試験テーマ	試験地名	所在地	設定年月日	面積	樹種	所有別
31	精英樹系統種苗の遺伝特性の検査	検定林 岐阜ヒノキ 10号	中津川市福岡	53. 5	1.5	ヒノキ	財産区有地
32	"	" " 11号	高山市清見町牧ヶ洞	53. 6	1.7	"	私有地
33	"	" " 12号	山県市長滝	54. 5	1.5	"	"
34	"	" " 13号	揖斐郡揖斐川町上野	55. 5	1.5	"	公社有地
35	"	" " 14号	郡上市美並町大原	"	1.5	"	財産区有地
36	"	" " 15号	恵那市上矢作町乙ヶ沢	55. 4	1.5	"	町有地
37	"	" " 16号	恵那市東野花無山	"	1.5	"	私有地
38	"	" " 17号	下呂市火打	55. 5	1.5	"	公社有地
39	"	" " 18号	高山市一之宮町梨ノ木平	"	1.5	"	村有地
40	精英樹系統種苗の遺伝特性及び地域環境適応性の検査 気象害抵抗性系統種苗の遺伝的	" 岐阜スギ 22号	揖斐郡揖斐川町坂内新穂	56. 7	1.5	スギ	"
41	伝的特性の検定	" 耐凍岐阜ヒノキ 1号	下呂市小坂町落合	61. 6	1.0	ヒノキ	町有地
42	"	" 耐雪岐阜スギ 1号	郡上市白鳥町二日町	62. 6	1.0	スギ	私有地
43	マツノザイセンチュウ抵抗性 個体選抜試験	抵抗性個体現地適応化試験	各務原市須衛町	63.12	0.2	アカマツ クロマツ	財産区有地
44	気象害抵抗性系統種苗の遺伝的 特性の検定	検定林耐凍岐阜ヒノキ 3号	中津川市加子母南桑原	63. 5	1.0	ヒノキ	私有地
45	"	" " 4号	大垣市上石津町奥	H1. 5	1.0	"	町有地
46	"	" 耐雪岐阜スギ 2号	飛騨市宮川町種蔵	H2. 5	1.0	スギ	共有地
47	"	" " 3号	本巣市根尾越波	H3. 5	1.0	"	公社有地
48	"	" 耐凍岐阜スギ 1号	飛騨市宮川町森安	H4. 6	1.0	"	共有地
49	"	" 耐凍岐阜スギ 2号	揖斐郡揖斐川町戸入	H5.11	1.0	"	村有林

育 林

単位：面積(ha)

No	試験テーマ	試験地名	所在地	設定年月日	面積	樹種	所有別
1	下呂実験林造成試験	スギ本数管理比較実験林	下呂市小川	39. 7	0.30	スギ	財産区有林
2	"	育林技術比較実験林	"	39. 4	0.12	"	"
3	"	スギ品種適地域性実験林	"	39. 3	0.98	"	"
4	間伐方法の解析に関する試験	間伐効果試験林	郡上市大和町古道	54. 9	0.50	スギ	市有林
5	加工原木林育成技術試験	植栽密度及び肥培試験地	美濃市曾代	56. 3	0.15	ケヤキ イソギ	"
6	"	"	下呂市小川	57. 4	0.05	ケヤキ	財産区有林
7	間伐方法による複層林誘導試験	複層林誘導試験地	中津川市福岡二ツ森	58. 8	2.00	スギ	町有林
8	広葉樹の育成に関する総合試験	荘川広葉樹総合試験林	高山市荘川町六厩	59.4	13.07	ミズナラ コナラ他	市有林
9	広葉樹間伐試験	広葉樹間伐試験地	郡上市大和町内ヶ谷	59. 6	0.35	広葉樹 ミズキ	公社有林
10	スギ林の形質と経済性試験	スギ直径階分布試験	" 大和町古道	61.10	0.13	スギ	市有林
11	複層林維持管理試験	複層林試験地	不破郡関ヶ原町今須	62. 4	4.00	スギ ヒノキ	私有林 *(技術支援担当所管)
12	スギ・ヒノキの長伐期施業	長伐期試験地	美濃市洲原	H1. 7	0.22	ヒノキ スギ	会社有林
13	"	"	郡上市八幡町相生	H1.11	0.22	ヒノキ	私有林
14	スギ・ヒノキの長伐期施業	長伐期試験地	郡上市美並町高砂	H1.12	0.14	ヒノキ	財産区有林
15	"	"	" 八幡町川戸洞	H4. 3	0.11	スギ	私有林
16	ケヤキの天然更新試験	ケヤキの天然更新試験地	揖斐郡揖斐川町西横山	H1. 7	0.15	ケヤキ	県有林
17	"	"	関市板取川浦	H1. 6	1.00	"	私有林
18	降積雪環境区分と耐雪性森林の育成技術	不成績造林地の針・広混交林造成地	飛騨市宮川町洞	H2.10	1.34	スギ等	私有林
19	広葉樹林の密度管理に関する研究	広葉樹二次林の除・間伐試験地	高山市清見町巢野俣	H8. 7	0.25	ミズナラ他	私有林
20	冷温帯地域における広葉樹施業技術の確立	広葉樹植栽試験地	" 清見町楢谷	H10. 5	0.10	ミズナラ、 材木、ミズキ	公社有林

保 護

単位：面積(ha)

No	試験テーマ	試験地名	所在地	設定年月日	面積	樹種	所有別
1	クマによる剥皮被害防止手法の開発	クマハギ防除資材試験地	飛騨市河合町	H18.10	0.30	スギ	私有林
2	クマによる剥皮被害防止手法の開発	クマハギ防除資材試験地	本巣市根尾高尾	H19.11	0.50	スギ ヒノキ	私有林
3	クマによる剥皮被害防止手法の開発	枝条によるクマハギ防除試験地	揖斐川町谷汲岐礼	H20.1	0.30	スギ ヒノキ	私有林

特用林産

単位：面積(ha)

No	試験テーマ	試験地名	所在地	設定年月日	面積	樹種	所有別
1	菌根性キノコの林内栽培試験	菌根性キノコ栽培試験地	美濃市古城山	H11.1	0.04	アカマツ コナラ	市有林
2	"	"	八百津町伊岐津志	H18.9	0.03	アカマツ コナラ	町有林
3	"	"	高山市一之宮町	H18.9	0.03	アカマツ コナラ	市有林
4	キノコの林内栽培試験	キノコ栽培試験地	郡上市大和町	H19.6	0.03	スギ	市有林
5	キノコの林内栽培試験	キノコ栽培試験地	美濃市古城山	H19.6	0.02	スギ	県有林

薬木・薬草展示林

単位：面積(ha)

No	試験テーマ	試験地名	所在地	設定年月日	面積	樹種	所有別
1	希少有用植物の増殖と林床栽培に関する研究	薬木・薬草展示林	下呂市萩原町四美	H16.6	0.34	ヒノキ	県有地
2	植物ポリフェノール等の健康増進成分に関する研究	"	"	"	"	"	"
3	地域特産サンショウの優良苗の安定的生産管理技術に関する研究	"	"	"	"	"	"
4	希少有用植物の増殖と林床栽培に関する研究	"	" 羽根	"	0.18	スギ ヒノキ	私有林



森林モニタリング

単位：面積(ha)

No	試験テーマ	試験地名	所在地	設定年月日	面積	樹種	所有別
1	酸性雨等森林被害モニタリング事業	酸性雨等森林被害モニタリング事業試験地	揖斐郡揖斐川町瑞岩寺	H2. 6	0.1	スギ・ヒノキ	会社有林
2	"	"	美濃市古城山	H2. 5	0.1	ヒノキ	県有地
3	"	"	郡上市美並町高砂	H2. 5	0.1	ヒノキ	会社有林
4	"	"	加茂郡東白川村神土	H2. 6	0.1	ヒノキ	私有林
5	"	"	飛騨市神岡町寺林	H2. 5	0.1	スギ	市有林
6	"	"	高山市清見町夏廐	H2. 6	0.1	カラマツ	市有林
7	"	"	下呂市下呂町小川	H2. 6	0.1	ヒノキ	県森連有林
8	"	"	揖斐郡揖斐川町藤橋東横山	H3. 5	0.1	スギ	県有林
9	"	"	郡上市和良町鹿倉	H3. 6	0.1	"	財産区有林
10	"	"	関市小屋名	H3. 6	0.1	ヒノキ	県有地
11	"	"	大野郡白川村保木脇	H3. 6	0.1	スギ	村有林
12	"	"	高山市朝日町青屋	H3. 6	0.1	ヒノキ	国有林
13	"	"	山県市伊自良長滝	H4. 6	0.1	スギ等	会社有林
14	"	"	本巣市根尾大河原	H4. 6	0.1	ブナ等	国有林
15	"	"	瑞浪市日吉町	H4. 6	0.1	ヒノキ	財産区有林
16	"	"	飛騨市古川町畦畑	H4. 6	0.1	スギ	市有林
17	"	"	高山市荘川町岩瀬	H4. 6	0.1	コナラ	会社有林
18	"	"	関市武儀町中之保	H5. 6	0.1	ヒノキ	財産区有林
19	"	"	恵那市東野保古山	H5. 6	0.1	ヒノキ	生産森林組合有林
20	"	"	郡上市大和町古道	H5. 6	0.1	スギ・ヒノキ	市有林
21	"	"	下呂市萩原町四美	H5. 6	0.1	ヒノキ	市有林
22	"	"	高山市丹生川町大沼	H5. 6	0.1	スギ	市有林
23	"	"	海津市南濃町駒野奥祭入会	H6. 6	0.1	ヒノキ	財産区有林
24	"	"	揖斐郡揖斐川町藤橋門入	H6. 6	0.1	スギ	会社有林
25	"	"	下呂市小坂町赤沼田	H6. 6	0.1	ヒノキ	市有林
26	衰退森林健全化技術対策事業	衰退森林健全化技術対策事業試験地	美濃市古城山	H4. 12	0.32	ヒノキ	県有地

[資料] 県森林研究所及び県林政課調べ

附3 森林・林業関係当初予算（一般会計）

単位：百万円

区分	合計	造林等森林整備費	治山費	自然保護費	林道費	林業生産流通対策費	森林組合等担い手対策費	試験研究及び普及指導等費	災害復旧費	その他
昭 34	652	173	194	2	125	31	5	17	13	92
35	831	168	285	2	142	23	6	19	78	107
36	947	192	366	3	170	30	6	15	117	49
37	1,138	234	470	3	212	32	10	17	103	56
38	1,182	266	502	3	233	35	13	20	64	45
39	1,551	337	592	20	285	33	13	18	46	206
40	1,593	341	590	15	290	53	16	15	25	248
41	1,880	407	608	20	286	122	16	17	127	277
42	1,964	432	649	10	284	184	11	21	75	298
43	2,337	541	815	10	371	194	12	18	44	332
44	3,024	651	979	13	638	195	12	103	57	376
45	3,632	742	1,233	14	774	214	14	118	56	467
46	4,078	861	1,507	15	762	254	21	48	58	553
47	5,028	1,131	1,934	18	888	294	23	52	116	572
48	6,354	1,513	2,433	0	984	340	123	60	256	645
49	6,800	1,948	2,380	33	982	399	124	65	150	719
50	6,724	1,910	2,097	46	873	450	126	75	191	958
51	8,882	2,381	3,067	61	1,110	539	143	77	333	1,171
52	10,895	2,751	4,217	56	1,111	650	167	123	713	1,108
53	13,966	3,144	5,507	57	2,451	938	247	104	211	1,306
54	16,139	3,757	6,195	63	3,141	1,095	276	96	60	1,455
55	18,044	4,382	6,588	72	3,306	1,224	147	103	251	1,972
56	18,270	4,272	6,674	80	3,387	1,155	141	111	262	2,189
57	18,494	4,310	6,844	84	3,542	908	175	136	210	2,285
58	19,486	4,306	7,299	217	3,757	881	154	128	275	2,469
59	19,827	4,374	7,544	225	3,780	959	172	127	155	2,490
60	20,528	4,418	7,601	241	3,866	1,079	177	148	353	2,646
61	21,780	4,698	8,090	494	4,141	1,017	193	216	199	2,733
62	22,343	4,658	8,886	282	4,035	1,031	270	199	171	2,810
63	24,681	4,930	10,524	258	4,823	940	141	147	125	2,793
平 元	25,550	5,125	10,717	232	5,208	1,092	100	135	121	2,822
2	26,281	5,151	11,682	345	4,620	1,047	104	163	331	2,839
3	26,870	5,046	11,440	339	5,106	1,043	131	164	647	2,954
4	27,319	5,032	11,878	376	5,406	1,117	132	188	238	2,951
5	31,440	5,340	12,276	375	6,658	1,552	1,936	217	96	2,992
6	32,069	5,376	12,900	465	7,541	1,157	1,062	189	115	3,263
7	34,928	5,552	13,507	737	9,922	1,000	622	205	155	3,229
8	37,802	5,477	13,891	827	12,675	898	492	149	75	3,317
9	40,065	5,684	13,949	998	14,207	1,243	474	144	75	3,291
10	36,988	5,416	12,928	746	13,222	1,075	177	128	86	3,210
11	35,909	5,213	12,427	657	12,475	877	169	129	208	3,754
12	34,830	5,171	13,598	516	10,694	614	163	116	546	3,411
13	36,008	5,762	14,650	491	10,941	918	134	98	480	2,534
14	30,658	4,185	12,028	465	9,212	1,317	106	63	88	3,193
15	27,191	3,716	11,372	437	7,579	930	66	54	234	2,802
16	24,172	3,656	8,917	717	6,893	817	62	50	75	2,985
17	18,773	2,986	6,013	711	5,138	704	46	60	253	2,862
18	22,116	3,851	7,540	774	5,868	927	55	50	50	3,002
19	20,499	3,870	7,227	214	5,602	557	50	39	126	2,813

附3 森林・林業関係当初予算（一般会計）（続き）

単位：百万円

区分	合計	林業総務費	林業振興費	県産材流通対策費	林道費	治山費	森林整備費	直轄事業負担金	森林研究費	林業用施設災害復旧費	治山施設災害復旧費	自然保護関連費
平 19	20,499	1,599	212	1,231	5,602	7,102	4,272	125	24	101	25	205
平 20	19,923	1,616	214	1,111	5,290	6,811	4,457	125	25	43	25	205
平 21	22,464	1,592	186	4,873	4,591	6,565	4,165	125	30	119	25	193

[注]平成19年度から、総合財務会計システムの導入による事業別執行への対応の一環として、目名の見直しを実施したため、それに伴い内容区分を変更する。

自然保護関連費は自然保護員設置費、自然環境保全対策費、自然公園費、鳥獣保護費を合わせたものである。

附4 林政年表 (4-1)

年度	事 項
昭和	
20	★農林省復活。県単独治山事業はじまる。林地利用試験地（関市）を林産指導所と改称。★森林資源造成法交付。
21	★森林資源造成法による証券造林はじまる。★第1次治山事業計画樹立。
22	★国有林野事業特別会計法公布（国の林政統一さる）。★地方自治法公布（財産区の創設）。県林産物検定所を廃止し、地方事務所に統合。しいたけ種菌「岐阜改良1号」を県林産指導所が開発。
23	★保安林整備5ヵ年計画策定。治山4ヵ年計画スタート。★証券造林廃止。松くい虫・クリタマバチ大発生（23～26年県下でも、恵那・岐阜地方に発生し、漸次蔓延）。
24	岐阜県山林協会設立。★林野庁新設。★臨時物資需給法廃止（それに伴い、県営木材検査廃止）。★経済復興5ヵ年計画にそって造林5ヵ年計画ならびに第1次治山5ヵ年計画策定。★水源林造成事業はじまる。朝日村青屋部分林設定（岐阜大学設立記念）。
25	★森林病害虫等防除法公布。国土緑化岐阜県推進委員会発足。木炭格付条例制定。林業技術普及事業はじまる。
26	★失業対策林道事業はじまる。★農林漁業資金融通法公布（融資造林・融資林道はじまる）。県山林事務局を設置し、林政・治山・林産の3課を置く。★森林法公布（第1期森林計画制度はじまる）。★農林漁業団体再建整備法公布（森林組合改組・設立はじまる）。造林事業10ヵ年計画（27～36年）策定。第1次治山10ヵ年計画（26～35年）策定。「岐阜県の林業」創刊。岐阜県森林審議会設置。
27	県森林組合連合会改組発足。★森林火災国営保険法の一部改正。★せき悪林地改良事業はじまる。民有林保全計画（29～38年）策定。全国山林復興大会、岐阜市で開催。県営種子採取事業はじまる。★農林漁業金融公庫法公布。
28	★全林野労働組合結成。岐阜県木炭協会設立。★民有林保全計画第1期計画（28～30年）策定。林道網計画策定。★林業技術普及事業を林業改良普及事業と改める。★冷害林道～救農林道事業はじまる。★町村合併促進法公布により公有林野は大激動を受けた。木材業者等登録条例公布。
29	県林産指導所を廃止し、岐阜県林業試験場設立（後、高山市へ移転）。★保安林整備臨時措置法公布。県立公園条例制定
30	★砂防法制定。公有林野緑化県行造林条例制定。町村合併促進県単林道及び小団地林道事業はじまる。適地適木調査事業はじまる。保育コンクールはじまる。
31	岐阜県事務所等設置条例公布。山林事業所設置。★林業技術普及員と林業経営指導員（27年設置）が統合され、林業専門技術員及び林業技術員を置く。
32	★自然公園法制定。★森林法の一部改正（森林計画制度改正）。県山林事務局が林務部に昇格。★林業技術員を林業改良指導員と改称。第2期森林計画制度及び第1期公有林経営計画制度はじまる。全国緑化大会及び植樹行事、谷汲村で開催。★民有林造林長期計画樹立。林木育種事業はじまる。新農村林道事業はじまる（37年度まで）。樹苗需給調整委員会設置。岐阜県山林会館竣工。
33	★地すべり等防止法公布。★分収造林特別措置法公布。岐阜県林業改良普及指導員資格試験条例制定。精英樹による県英採種・採種園の造成はじまる。岐阜県林業経営協議会設置。林業試験研究推進協議会設置。第1次森林組合振興3ヵ年計画はじまる。7.26飛騨地方に水害。
34	県民の山造成事業はじまる。特殊緊急治山及び県単災害復旧事業施行。のうさぎ捕獲奨励事業はじまる。キジの人工養殖はじまる。伊勢湾台風により県全域が被災。中東濃に松くい虫大発生（34～36年）。県森連岐阜林産物共販所開設。
35	★治山治水緊急措置法公布。治山事業10ヵ年計画（35～44年）策定。★保安林改良事業はじまる。★林道改良事業はじまる。台風11・12号により中濃が被災。県森連飛騨・東濃林産物共販所開設。第2次森林組合振興3ヵ年計画決定。★白ろう病の発端が見うけられる。木炭・薪の減産。
36	★農林漁業金融公庫法の一部改正（林経資金追加）。★森林国営保険法の一部改正（気象災追加）。新県木連設立。★森林開発公団分収造林はじまる。特殊緊急治山事業実施。★山村振興林道事業はじまる。林地肥培コンクールはじまる。林業研究グループの助成事業はじまる。山村中堅青年育成研修はじまる。36.6梅雨前線豪雨により西濃・中濃が被災。第2室戸台風により県全域が被災。県下の林業労働災害率上昇。
37	★森林法の一部改正（森林計画制度の改善）。★第3期森林計画制度はじまる。銚子谷林道着工（県下最大の林道）。白山国立公園が国立公園に昇格。二種林業改良指導員（森林保護、特殊林産、林業機械）配置。保安林保護員配置。藤橋村有林及び地上権設定県有林の主伐はじまる。しいたけほだ木にシワタケ・アナタケ被害発生（37～38年）。
38	★森林組合併助成法公布。★林業信用基金法公布。★狩猟法を鳥獣保護及び狩猟に関する法律に改正。移動林業試験場、林業経営コンクールはじまる。★民有林基幹林道新設。
39	★保安林整備臨時措置法の一部改正（整備基幹10ヵ年延長）。★林業基本法公布。★鳥獣保護員設置。★第1次林業構造改善事業発足。飛騨・木曾川国立公園指定。木材業者登録条例改正（木材チップ業者追加）。森林組合拡大強化5ヵ年計画はじまる。全国森林組合大会、岐阜市で開催。岐阜県鳥獣審議会設置。林業構造改善事業促進対策協議会設置。
40	ライチョウを県鳥に指定。★山村振興法公布。治山事業5ヵ年計画（40～44年）策定。新林道網策定。林業構造改善事業はじまる（清見村・八百津町・萩原町）。9.15集中豪雨により揖斐川上流が被災。緑化促進青年隊を岐阜県林業青年研修所に改称。
41	森林企画課設置。一般製材業近代化計画策定。★入会林野近代化法公布。入会林野近代化事業はじまる。峰越連絡林道事業はじまる。いちいを県木に指定。岐阜県林業公社設立（同公社による分収造林はじまる）。

〔注〕 ★印の事項は主として全国にわたるものである

附4 林政年表 (4-2)

年度	事 項
昭和	
42	春季干害により苗畑に被害。特殊林産物生産計画策定。★林道採択基準緩和と補助率アップ。白山スーパー林道着工。岐阜県林業の長期構想樹立。この年より、木材移入県になった。
43	★森林法の一部改正（森林施業計画制発足）。8.17集中豪雨により中濃が被災（飛騨川バス転落事故）。「青年の山」づくりはじまる。県営苗畑整備統合。岐阜県林業センター設立の調査に着手。
44	木曾三川水源造成公社設立（同社による分収造林はじまる）。林業センター建設着手。
45	谷汲村に「いこいの森」開園。岐阜県林業開発基本計画樹立。林業種苗生産事業者の登録制実施。岐阜県山林種苗共同組合設立。林業青年研修所閉所。林業センター完成。林業試験場を廃止し、林業センター・寒冷地林業試験場を置く。
46	林務部の機構改革、林政・造林・治山林道・経営普及の4課を置き、岐阜県林業短期大学校開校。森林計画コンピュータ化はじまる。飛越山地大規模林業圏調査対象地域の指定。飛騨産業センター工事着手。林道網調査体系が確立される。林業長期計画・林道整備5ヵ年計画策定。
47	★第2次林業構造改善事業発足。木と生活展開催。土採種規制条例制定。自然保護員設置。森林教室開講。飛越山地大規模林業圏基本計画策定。保全林整備事業はじまる。優良材生産技術体系の指導。県営木炭検査の廃止。林務部を林政部と改称。7.13集中豪雨東濃南部を襲う。
48	★全国森林計画変更。飛越山地大規模林業圏実施計画策定。保健保安林整備はじまる。造林補助制度の全面改正。岐阜木材流通団地の用地取得・造成工事に着手。東騨実験林設置。特用林産物生産振興対策事業はじまる。
49	★保安林整備臨時措置法の一部改正（整備期間10ヵ年延長）。岐阜県民「木の国運動」はじまる。育林促進事業はじまる。★森林法及び森林組合併助成法の一部改正（林地開発許可制の実施と森林組合の改善関係）。森林組合労務班を愛林隊と改称。西濃実験林設置。★林道賠償責任保険はじまる。森林開発公団岐阜地方建設部発足。
50	★「緑の国勢調査」発表（環境庁）。第1次林業構造改善事業完了。★山村振興法一部改正（有効期間10ヵ年延長）愛林の日・育林強調月間制定。特用林産物生産流通改善事業はじまる。大規模林道高山・大山線起工。岐阜木材流通団地完成。
51	★林業改善資金制度発足。中核林業振興地域特別対策事業はじまる。9.12豪雨により県下各地が被災。揖斐郡谷汲村で全国育林祭。
52	大規模林道八幡・高山線起工。白山スーパー林道開設。第5次治山事業5ヵ年計画（52～56）策定。検査監制度発足。揖斐川バス事故。岐阜県林業基本計画策定。
53	★森林組合法制定並びに同法制定に伴う森林法の一部改正、森林法施行細則全面改正、森林組合法施行細則公布。土岐市下石碓沢地すべり地区に指定。岐阜県林材振興第10回記念大会（式典、緑と木の住いフェスティバル、木材記念市）開催。関東中部地区第15回林道研究発表大会、下呂町で開催。林道網整備計画策定。
54	★国産材産業振興資金融資制度発足。★森林総合整備事業発足。文化庁、環境庁、林野庁の三庁は、「カモシカの保護及び被害対策について」を発表。岐阜県第三次総合計画第二期実施計画策定。大垣地域モデル定住圏計画策定。
55	★新林業構造改善事業発足。★林業振興地域育成対策事業発足。★振動障害対策巡回指導事業発足。「やすらぎの森」造成事業発足。林業普及指導事業30周年記念大会開催。第24回全苗連大会岐阜市で開催。56豪雪により飛騨・奥美濃地方の森林被害甚大。
56	★松くい虫被害対策特別措置法制定。★基幹林業技能者育成確保対策事業発足。★森林組合林産活動強化事業発足。★緑の相談員設置事業発足。間伐促進総合対策事業発足。大規模林道関ヶ原・八幡線政令指定。7.12梅雨前線豪雨により奥美濃地方森林被害甚大。
57	★松くい虫奨励防除事業。第2期共同水源林造成事業。★木材産業再編整備事業、木材需要拡大総合対策事業及び林産集落振興条件整備事業発足。吉城郡上宝村柵尾大サコ地内を地すべり地区に指定。岐阜県第3次総合計画第3期実施計画策定。岐阜県第六次治山事業5ヵ年計画策定。岐阜県林業研究グループ連絡協議会結成20周年記念大会開催。日本木材青壮年団体連合会第27回全国会員岐阜県大会開催。大規模林道関ヶ原・八幡線起工。複層林造成事業開始。
58	★森林法及び分収造林特別措置法の一部改正（市町村森林整備計画、森林整備法人及び分収育林制度の創設）。機構改革により生活環境部廃止。自然保護、自然環境保全行政の林政部移管により自然保護課を設置。林業基本計画（59～72年度）策定。林道網整備計画策定。県営有用広葉樹林造成事業開始（用地取得）。★苗木需給安定基金創設。★土砂崩壊流出防止総合治山事業。★水土保全機能強化総合モデル事業発足。県産材需要拡大総合対策事業発足。★国産材安定供給特別対策事業発足。9.28災害により東濃地方の森林被害大。
59	★保安林整備臨時措置法の一部改正（特定保安林の創設）。★重要流域保安林総合整備事業・林業地域活性化対策事業及び複層林造成パイロット事業発足。中部山岳国立公園50周年記念式典開催。
60	★国際森林年。★森林・林業、木材産業活力回復5ヵ年計画決定。★特定保安林整備緊急造林事業及び山地災害危険地対策事業発足。国産材供給体制整備事業実施。★第2次林業構造改善事業終了。
61	★松くい虫被害対策特別措置法の一部改正（松林の区分等）。第7次飛騨川地域森林計画の樹立。沿道森林修景パイロット事業実施。産直住宅建設促進事業発足。森林・河川緊急整備税創設岐阜県決起大会開催。中部地区治山林道協会合同連絡協議会開催。
62	★N T Tの株式の売却収入の活用による社会資本の整備の促進に関する特別措置法施行。★総合保養地域整備法施行。岐阜県第4次総合計画第2期実施計画（62～65年度）策定。

[注] ★印の事項は主として全国にわたるものである

附4 林政年表 (4-3)

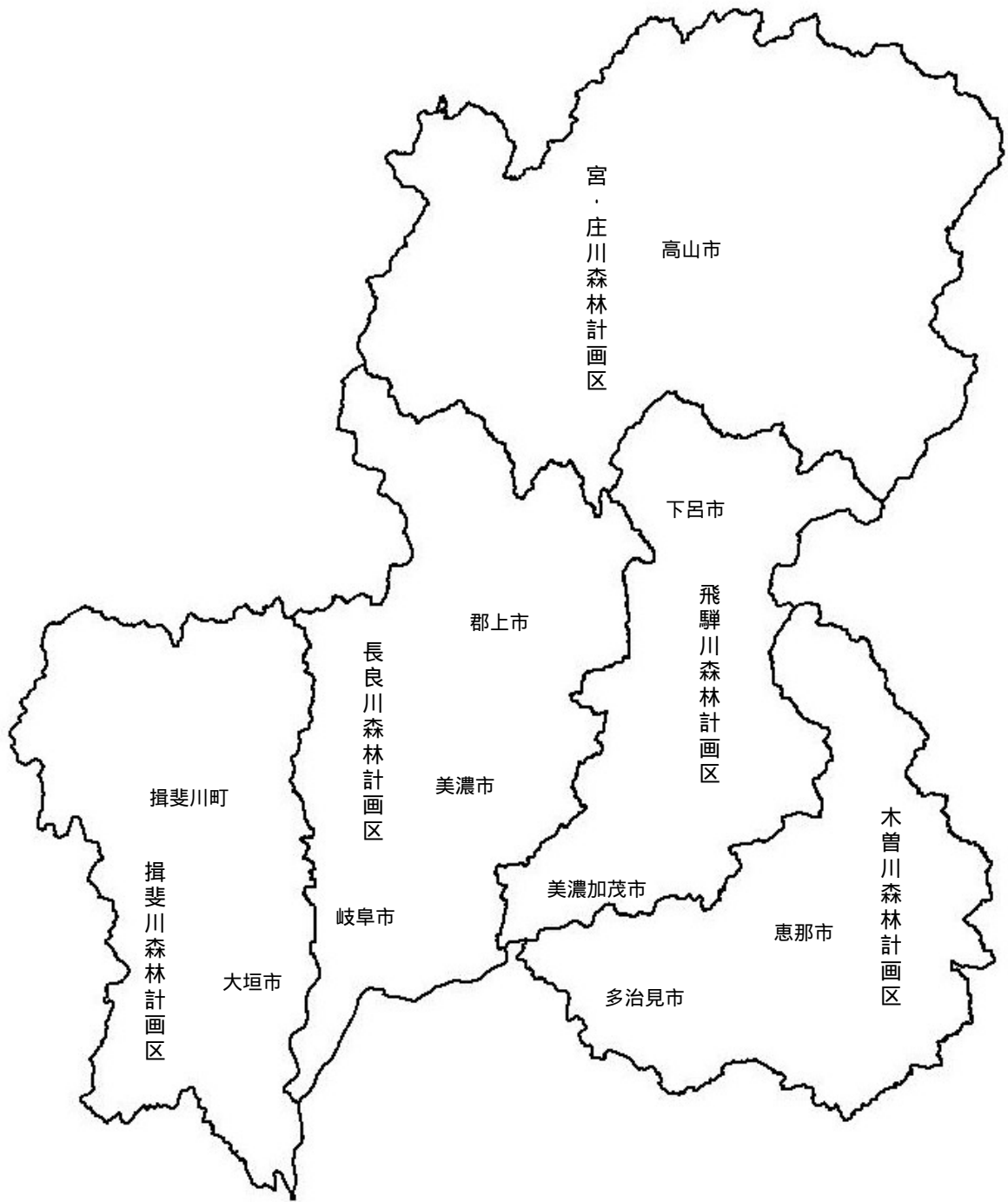
年度	事 項
昭和	
62	沿道森林修景パイロット事業・紅葉狩りツアールート整備推進事業実施。白山スーパー林道二車線化。第8次木曽川地域森林計画の樹立岐阜県木の国大学開催。
63	<b>ぎふ中部未来博覧会開催</b> ・緑と木のむら出展。88飛騨・高山博(食と緑の博覧会)開催。★緑と水の森林基金創設。福岡町に水土保持機能強化総合モデル事業「水土の森」完成。板取村に「21世紀の森」開園。上宝村に「飛騨北アルプス自然文化センター」開園。きのこ産地銘柄育成事業創設“飛騨・美濃きのこちゃん”。
平成 元年	第8次揖斐川地域森林計画の樹立。国産材供給体制整備事業(東濃地域)完了。 林政部5課組織改編(自然環境対策監・森林総合利用係設置)。★みどりの日制定。★9.7・9.20豪雨災害(激甚災害指定。(社)木曽三川水源造成公社創立20周年記念大会。複層林整備推進全国シンポジウム開催。 福岡町で東濃檜採種園造成工事着工。岐阜県きのこ料理コンクールはじまる。(社)岐阜県緑化推進委員会設立。岐阜県緑の基金創設。第3期共同水源林造成計画樹立。第8次宮・庄川地域森林計画の樹立。★美濃中央高原基盤整備事業。★多目的保安林総合整備事業。★ふるさと森林活性化総合対策事業。花街道モデル事業。匠の国・岐阜県伝統建築家認定事業。
2	★特用林産地化形成総合対策事業。★林業山村活性化林業構造改善事業発足。「岐阜県森林・林業・林産業・山村基本計画」策定。岐阜県林業普及指導事業40周年記念大会。飛越山地大規模林道高山・大山線「双六～瀬戸」区間完成(神岡町～上宝村)。第8次長良川地域森林計画の樹立。第6次鳥獣保護事業計画により、鳥獣保護区12箇所、特別鳥獣保護区2箇所、休猟区38箇所、銃猟禁止区域9箇所を設定。
3	★森林法の一部改正(森林整備事業計画発足)。★松くい虫被害対策特別措置法の改正及び延長。★森林組合併助成法の改正。第8次治山事業五箇年計画を策定。きのこ王国岐阜推進事業創設。広域基幹林道「白谷～夕谷線」開通。岐阜県行政情報ネットワークによる「狩猟関係事務管理システム」始動。第8次飛騨川地域森林計画の樹立。
4	★森林整備事業計画を策定。★3省庁(国土庁・林野庁・自治省)による「森林・山村検討会」が発足。岐阜・鹿児島姉妹県盟約20周年交流事業実施(県林業グループ員鹿児島県を訪問)。県林業グループ連絡協議会30周年記念大会開催(八幡町)。グリーンフロント地域推進モデル計画策定。第9次木曽川地域森林計画の樹立。飛越山地大規模林道関ヶ原・八幡線「八幡区間」完成(八幡町)。
5	★ふるさと林道緊急整備事業。★公的分収林整備促進事業。★「岐阜県森林整備担い手対策基金」の創設。(以上、森林・山村検討会関連施策)。県政の重点・点検項目のひとつに「森林」。「ラブ・グリーン」キャンペーン事業の発足と「岐阜森林愛護隊」の結成。中国江西省に友好提携五周年記念「友好の森」造成。第9次揖斐川地域森林計画の樹立。
6	県林政部の組織改正(森林山村対策課の新設総合再編による自然環境保全課林産振興課の名称変更等大幅な再編整備)。ぎふ森林文化センター竣工。山村アドバイザー「森の交流大使」事業発足。「森の我が家確保事業」の創設。自然歩道サポーター発足。林業センターに「県産材オープンラボラトリー」開所。大規模林道関ヶ原・八幡線「明宝・馬瀬」区間、高山大山線「和佐府」区間の完成。第9次宮・庄川地域森林計画の樹立。広域森林組合「揖斐郡森林組合」発足。
7	「東濃檜採種園」開園。「グリーンドクター認定事業」の創設。岐阜県産直住宅建設促進連絡協議会による阪神・淡路淡路大震災(H7.1.17発生)被災家屋補修ボランティア終了。大規模林道高山・大山線「有峰」区間の完成と「東谷」区間の一部完成。第9次長良川地域森林計画の樹立。
8	★林野三法の成立(「林業改善資金助成法・林業等振興資金融通暫定措置法の一部改正法」「林業労働力の確保の促進に関する法律」「木材の安定供給の確保に関する特別措置法」)★経営基盤強化林業構造改善事業発足。「せせらぎ溪谷県立自然公園」の指定。岐阜・鹿児島友好の森「薩摩カイコウズの森」開園。岐阜市・板取村で「森林整備協定」締結。第9次治山事業五箇年計画の策定。第9次飛騨川地域森林計画の樹立。
9	ふるさと林道「畦畑～彦谷線」猪臥山(いぶしやま)トンネル工事着工。林道としては日本一(4,475m)。産直住宅累計2万戸を達成。岐阜県林業労働力確保支援センター開設。平湯地区における「緑のダイヤモンド計画(中部山岳国立公園内の総合整備事業)」を実施。岐阜県の名桜樹養成事業により「長寿の桜」苗木の配布開始。広域森林組合「南大野森林組合」発足(県下2番目)。第8次鳥獣保護事業計画の実施。広域基幹林道「白北線」完成。安房トンネルの開通。第10次木曽川地域森林計画の樹立。
10	★「森林法等の一部を改正する法律」の成立。「天生県立自然公園」の指定。ふるさと林道「野志・吉良見線」開通。「エコミュージアム関ヶ原」オープン。「森林科学研究所」開所。★「全国木炭シンポジウム」開催。★「女性森林フォーラムinぎふ」開催。広域基幹林道「鳥越線」開通。広域森林組合「恵南森林組合」・「南ひだ森林組合」発足。第10次揖斐川地域森林計画の樹立。「森林地理情報システム」稼働。
11	★三重県の林家で全国初のFSCの認証取得。本庁組織・機構再編。「御嶽山県立自然公園」の指定。大規模林業園開発林道「春日・久瀬区間」開通。みどりの健康住宅モデルハウスオープン。広域基幹林道「平成～祖父川線」開通。「奥長良川名水館」竣工。九・一五豪雨災害発生。県内林業関係(治山施設・造林地等)被害額は240億円以上に。生活環境保全林「洗心の森」・「みやまの森」・「せせらぎ街道・四季の郷」開園。広域森林組合「もとす郡森林組合」発足。第10次宮・庄川地域森林計画の樹立。森林資源モニタリング調査開始。
平成 12	★住宅の品質確保の促進等に関する法律施行。★製材などの農林物資の品質の改善等を目指したJAS法の改正、施行。

[注] ★印の事項は主として全国にわたるものである

附4 林政年表 (4-4)

年度	事 項
平成	
12	★地方公共団体等に「環境にやさしい商品」を率先して購入することを義務づけるグリーン購入法成立。岐阜県森林・林業・木材産業活性化大会開催。岐阜県林業普及指導50周年記念大会開催。生活環境保全林「城山さくらの森」・「蘭丸ふるりの森」開園。流木災害監視地域の指定。第10次長良川地域森林計画の樹立。
13	★林業基本法が37年ぶりに改正され「森林・林業基本法」として成立。★森林法改正。★林業融資制度改正。中部北陸自然歩道完成。広域森林組合「西南濃森林組合」発足。「岐阜県産材」認証制度スタート。高山市で森林組合活性化フォーラム開催。「岐阜県の絶滅のおそれのある野生生物ー岐阜県レッドデータブック」作成。ふるさと林道「舟山〜牛牧線」開通。広域森林組合「陶都森林組合」発足
14	★森林整備地域活動支援交付金制度スタート。平成14年4月5日岐阜市東部及び各務原市で林野火災発生・被災面積410ha。農山村整備局森林関係1課3室に組織改正。「望岳の道」八本原林道が完成。生活環境保全林「和良大月の森」開園。「岐阜県健康キノコ振興会」設立。ふるさと林道「畦畑〜彦谷線ー飛騨卯の花街道ー」開通。第57回全国植樹祭の岐阜県開催内定。「山火事跡地緑の再生委員会」発足。平成14年1月の大雪による森林被害の確定・面積約2,560ha被害額112億3千万円。「飛騨牛記念館」完成。森林基幹道「青ナギ〜根山線」完成。「木の香る環境づくり県民運動推進会議」発足
15	★我が国独自の森林認証制度の創設。ふるさと林道「則光和知線」が完成。「ぎふ山の日(八月八日)」の創設を宣言。「ふるさと沙羅」林道が開通。大規模林業圏開発林道「和良・明宝区間」開通。第57回全国植樹祭岐阜県実行委員会を設立。「岐阜県森林づくり30年構想」策定。
16	広域森林組合「中濃森林組合」「中津川市森林組合」「郡上森林組合」発足。「森の国・木の国県民協働会議」設立。23号台風により飛騨が被災。「第57回全国植樹祭基本計画」策定。
17	★「木づかい運動」の展開。第57回全国植樹祭記念事業「プレ植樹祭」の開催。広域森林組合「岐阜中央森林組合」「飛騨高山森林組合」「飛騨市森林組合」発足。「森林づくり1000人委員会」の開催。生活環境保全林「飛騨古川 朝霧の森」開園。現地機関に先駆け、本庁農林水産局、農山村整備局が林政部に改編。「持続可能な森づくり・国づくりを目指して」をテーマに飛騨高山会議を開催。ふるさと林道「神原〜数河線」開通。県有林でFSC森林認証を取得。岐阜県森林づくり基本条例を制定。
18	★第57回全国植樹祭開催。「岐阜県森林づくり基本条例」施行。「岐阜県森林づくり基本計画」策定。広域森林組合「可茂森林組合」発足。生活環境保全林「乙女溪谷の森」・「白雲山やすらぎの森」開園。
19	「岐阜県森林づくり基本計画(平成19〜23年度)」開始。県産材の合法性と流通履歴を証明する「岐阜証明材推進制度」創設。主要構造物に「岐阜証明材」を80%以上使用した住宅の建築費用を一部助成する「ぎふの木で家づくり支援事業」開始。5つのモデル団地で「健全で豊かな森林づくりプロジェクト」開始。平成20年1月29日に大手合板製造メーカーと県内の林業関係団体が協調し中津川市内に合板工場立地の協定締結。4つの企業等と森林づくり協定締結。ふるさと林道「阿多粕〜西洞」開通。
20	★「オフセット・クレジット(J-VET)制度」の創設。「岐阜県地球温暖化防止基本条例」施行。「岐阜県地球環境の保全のための森林づくり条例」施行。3つのモデル団地で新たに「健全で豊かな森林づくりプロジェクト」開始。4つの企業等と森林づくり協定締結。(株)INAXとの間で「緑と水のこども会議」推進に関する協定締結。「ひだ林業・建設業森づくり協議会」が設立。

[注] ★印の事項は主として全国にわたるものである



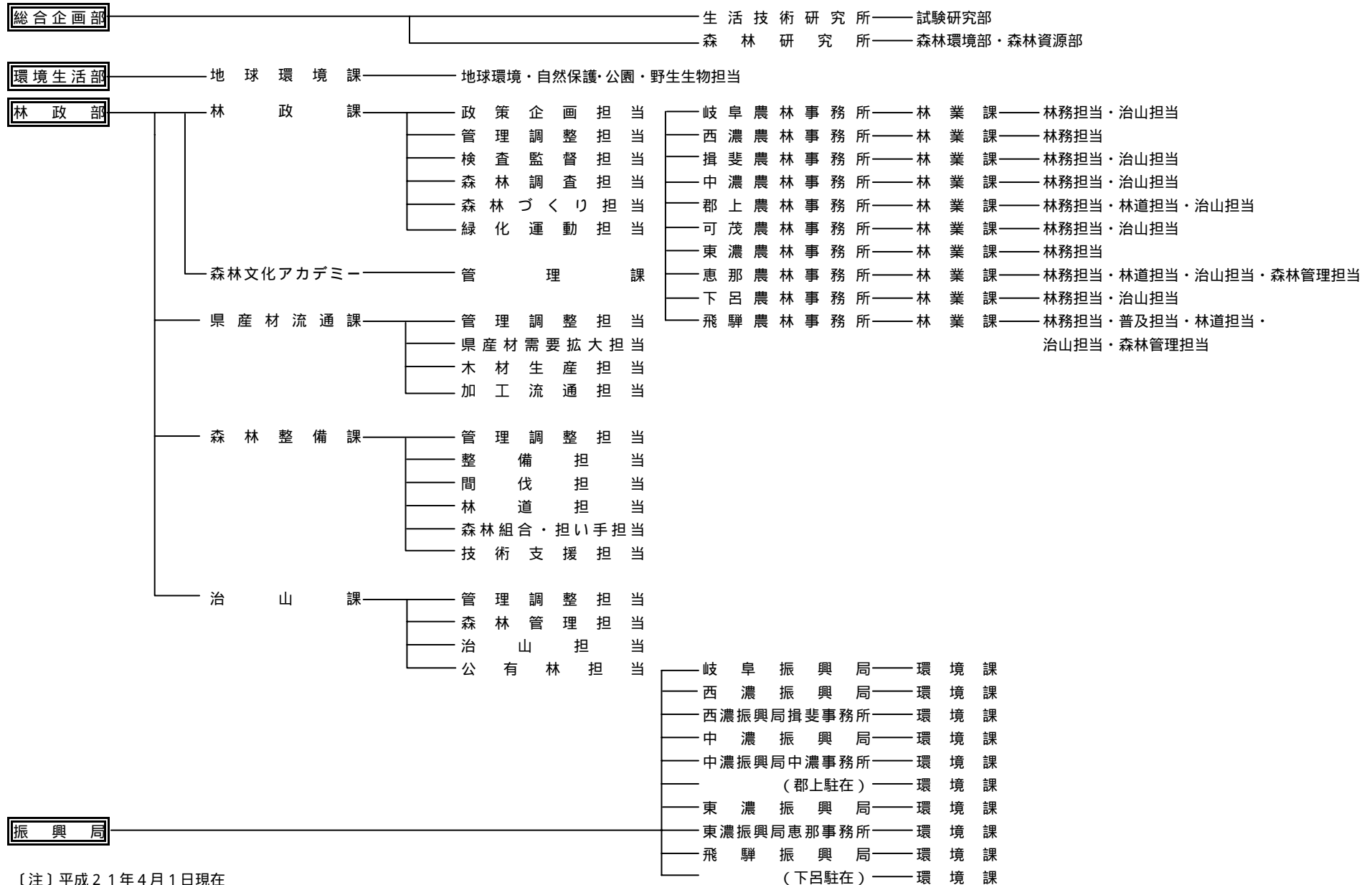
**岐阜県管内図**

この管内図は、平成21年4月1日現在のもので、統計表の集計区分に一致する。

<p>県庁 林政課・県産材流通課・森林整備課・治山課・地球環境課</p>		
<p>岐阜農林事務所 西濃農林事務所 揖斐農林事務所 中濃農林事務所</p>	<p>郡上農林事務所 可茂農林事務所 東濃農林事務所 恵那農林事務所</p>	<p>下呂農林事務所 飛騨農林事務所 森林研究所・森林文化アカデミー 生活技術研究所</p>



附5 岐阜県森林・林業行政の組織図



〔注〕平成21年4月1日現在

# 岐阜県森林・林業統計書

平成20年度版

—— 平成22年3月 ——

編 集 岐阜県林政部林政課  
発 行

〒500-8570 岐阜市藪田南二丁目1番1号

電話 058-272-1111(代表)

F A X 058-278-2702

E-mail c11511@pref.gifu.lg.jp