

# 序

本県は、「岐阜は木の国・山の国」と岐阜県民の歌にも唄われるように、森林が県土の約8割を占める全国でも有数の森林県です。私たちは古来より、森林からもたらされる数々の恵みを享受し、幾世代にも渡って森の文化・木の文化を大切に育み、発展を遂げてきました。

森林には、従来より県土を守る水土保全機能や保健休養の場など多面的な公益的機能の発揮が求められてきましたが、近年では地球規模での温暖化対策や循環型社会の形成が求められる中で、二酸化炭素の吸収源として、また環境に優しいカーボンニュートラルな資源である木材の供給源としての期待が高まっています。

一方、国産材の需要や価格は、新設住宅着工戸数の減少や市場経済のグローバル化等に伴い長期に渡って低迷が続いており、森林整備の根本的な基盤である林業・木材産業は疲弊の一途をたどっています。また、間伐などの適正な管理がなされない荒廃森林の増加により、集中豪雨の際には大規模な流木災害が発生するなど、県民生活を守るための災害に強い森林づくりは本県における喫緊の課題となっています。

そのため、県では平成18年5月に施行した「岐阜県森林づくり基本条例」に基づいて策定した「岐阜県森林づくり基本計画」（計画期間H19～H23）の実現に向けた総合対策として、

健全で豊かな森林づくりプロジェクト

県産材流通改革プロジェクト

ぎふの木で家づくりプロジェクト

県民協働による森林づくりプロジェクト

の4つのプロジェクトを立ち上げ、横断的な取り組みを始めたところです。

本書は、岐阜県の森林・林業・林産業の現状と推移を的確に把握し、適切な施策立案を行うための基礎資料として昭和40年より毎年作成しているもので、今般、平成18年度版を作成しました。行政上の基礎資料としてはもとより、企業経営、学術研究など多くの方々に広くご活用いただければ幸甚に存じます。また、本書の作成に当たり、資料を提供いただきました関係機関の皆様にご心からお礼を申し上げますとともに、今後とも一層のご理解とご協力を賜りますようお願い申し上げます。

平成20年3月

岐阜県林政部 林政課長

小椋 勲

# 平成18年度 岐阜県森林・林業統計書

## 目 次

序

利用される方々に

### 第1部 岐阜県の森林・林業・林産業の動向

岐阜県の森林・林業・林産業の主要指標	2
森林資源	4
森林整備	7
木材生産・木材需要	8
林産物	9
林業経営・林業金融	10
林業労働・林業機械	11
林道・作業道	12
保安林・治山	13
森林保護・狩猟・自然公園	14
森林・林業関係予算	15
森林の多面的機能	16

### 第2部 統計表

#### 1 人口・土地・所得

(1) 人口	(市 町 村)	18
(2) 土地	( " )	22
(3) 所得(経済活動別市町村内総生産)	( " )	26

#### 2 森林の概況

(1) 所有形態別森林面積	(市 町 村)	28
(2) 所有形態別森林蓄積	( " )	32
(3) 民有林林種別面積・蓄積	( " )	36
(4) 林野庁所管国有林(直営林)林種別面積・蓄積	( " )	40
(5) 林野庁所管国有林(官行造林地)林種別面積・蓄積	( " )	44
(6) 県営林地の現状	( " )	46
(7) 民有林森林資源構成表	( 県 )	50
(8) 民有林人工林齢級別面積	(市 町 村)	52
(9) 民有林人工林齢級別蓄積	( " )	56

#### 3 森林計画

(1) 地域森林計画の編成実績	(森林計画区)	60
(2) 制限林の種類別面積	( " )	60
(3) 森林施業計画認定事業実績	(現地機関)	60
(4) 機能別森林面積	(森林計画区)	61
(5) 森林空中写真撮影一覧		62

4	造 林		
(1)	単層林整備（人工造林）	（市 町 村）	64
(2)	単層林整備（保育）	（ " ）	68
(3)	複層林整備（植栽型）	（ " ）	72
(4)	複層林整備（天然更新型）	（ " ）	74
(5)	造林作業路等開設実績	（ " ）	76
(6)	樹苗需給状況と苗畑面積	（ 県 ）	78
(7)	適地適木調査実績	（ " ）	78
5	林業機械		
(1)	林業機械保有現況	（ 現地機関 ）	79
(2)	高性能林業機械保有状況	（ " ）	79
6	林 道		
(1)	林道現況	（市 町 村）	80
(2)	林道事業実績	（ " ）	82
(3)	森林居住環境整備事業等実績	（ 県 ）	84
(4)	林道災害被害額	（ " ）	84
(5)	林道災害復旧事業実績	（ " ）	84
7	強い林業・木材産業づくり交付金（林業構造改善事業）		
(1)	強い林業・木材産業づくり交付金実績 （林業・木材産業構造改革事業）	（ 県 ）	85
8	林業金融		
(1)	農林漁業金融公庫資金の利用状況（貸付実績）	（ 県 ）	86
(2)	県林業・木材産業改善資金の利用状況（貸付実績）	（ " ）	86
(3)	木材産業等高度化推進資金の利用状況（年度末貸付残高）	（ " ）	87
(4)	農林中央金庫資金の利用状況（森林組合関係分）	（ " ）	87
(5)	農林漁業信用基金出資及び保証状況	（ " ）	87
9	林産物		
(1)	素材需給状況	（ 県 ）	88
(2)	素材生産量（所有形態別・用途別・樹種別）	（ " ）	88
(3)	製材動態	（ " ）	88
(4)	製材用素材の樹種別入荷量	（ " ）	88
(5)	木材チップ需給状況	（ " ）	89
(6)	木材チップ工場数	（ " ）	89
(7)	木材業者・製材業者・木材チップ業者登録数	（ 現地機関 ）	89
(8)	特用林産物生産量	（ " ）	89
(9)	しいたけ原木伏込・菌床使用実績及び生産者数	（ " ）	90
(10)	建て方別・構造別新設住宅着工戸数	（ " ）	90
(11)	産直住宅建設団体数及び着工戸数	（ " ）	90
10	森林被害		
(1)	森林被害状況	（ 県 ）	92
(2)	森林国営保険契約と損害てん補実績	（ " ）	93
(3)	森林病虫害等防除事業実績	（ 現地機関 ）	93

11	普及・教育		
(1)	普及指導状況（森林整備課美濃市駐在）	（ 県 ）	94
(2)	普及指導状況（各普及指導区）	（ " ）	94
(3)	林業グループの実績	（ 現地機関 ）	94
(4)	林業短期大学校・県立森林文化アカデミー の卒業者数と就職状況	（ " ）	95
(5)	県営実験林の状況	（ 県 ）	95
(6)	森林に関する特定非営利活動法人（NPO法人）・ ボランティアの活動状況	（ 現地機関 ）	95
12	林業労働力		
(1)	森林技術者	（市 町 村）	96
13	森林組合		
(1)	森林組合連合会構成	（ 県 ）	100
(2)	森林組合構成	（ 森林組合 ）	100
(3)	生産森林組合構成	（ 県 ）	102
(4)	森林組合連合会事業内容	（ " ）	102
(5)	森林組合事業内容	（ " ）	103
(6)	生産森林組合事業内容	（ " ）	103
14	治山事業		
(1)	治山事業実績	（ 現地機関 ）	104
(2)	民有林直轄治山事業実績	（ 県 ）	106
(3)	治山災害復旧事業実績	（ 現地機関 ）	107
(4)	治山施設災害復旧事業実績	（ 現地機関 ）	107
(5)	林地被害	（ 県 ）	107
(6)	保安林種類別面積	（市 町 村）	108
15	林地開発・保安林指定の解除		
(1)	林地開発許可の状況	（ 県 ）	114
(2)	保安林指定の解除状況（民有林）	（ " ）	114
16	自然保護		
(1)	岐阜県の自然植生と植生自然度	（ 県 ）	115
(2)	絶滅のおそれのある野生生物種	（ " ）	115
(3)	自然環境保全地域等の指定状況	（ " ）	118
(4)	自然環境保全地域・緑地環境保全地域位置図		119
(5)	自然公園における各種行為の許可・届出の状況	（ 県 ）	120
(6)	自然環境保全協定の締結状況	（ " ）	120
17	自然公園等		
(1)	自然公園の指定状況	（ 県 ）	121
(2)	長距離自然歩道の概要	（ " ）	122
(3)	自然公園の利用施設の整備状況	（ " ）	123
(4)	自然公園の利用者数	（ " ）	123
(5)	自然公園地域位置図		124
(6)	休養林等の指定状況	（ 県 ）	125

## 18 鳥獣保護及び狩猟

(1) 狩猟者登録証交付状況	----- ( 現地機関 ) -----	126
(2) 狩猟期間中に捕獲された鳥獣	----- ( 県 ) -----	127
(3) 有害鳥獣として捕獲された鳥獣・カモシカ個体数調整	---- ( " ) -----	127
(4) 鳥獣保護区等一覧	----- ( " ) -----	128

## 附属資料

附1 林業地域の指定市町村一覧表(指定年月日)	-----	134
附2 森林研究所及び生活技術研究所研究業績	-----	136
附3 森林研究所及び林政課緑化運動担当の試験地・調査地の概況	-----	139
附4 森林・林業関係予算(一般会計)	-----	144
附5 林政年表	-----	146
附6 岐阜県森林・林業行政の組織図 岐阜県管内図	-----	150

# 利用される方々に

- 1 . 本書は、岐阜県内の民有林を主な対象として編集したもので、県関係各部局、県森林研究所、生活技術研究所、中部森林管理局、東海農政局岐阜農政事務所およびその他関係機関から収集した資料に基づいています。（ただし本文中の機関名は、資料提供当時の名称による）
- 2 . 本書は、主として平成18年（年度・暦年）の資料に基づいて作成したものです。  
また対象の便を図るため既往5ヶ年程度の数値も掲載してあります。  
特に注記しない限り、年度は平成19年3月31日現在であり、暦年（年次）は平成18年12月31日現在です。  
（1）年度 ..... 4月～翌年3月（会計年度）  
（2）暦年 ..... 1月～12月
- 3 . 各統計の単位は、原則として表右肩に示してあります。
- 4 . 数字の単位未満は、原則として四捨五入してあるため、総数と内訳数字の合計が一致しない場合もあります。
- 5 . 表中の符号の用法は、次のとおりです。  
「0」 ..... 掲載単位未満  
「-」 ..... 該当なし  
「...」 ..... 不詳・資料なし  
「 」 ..... マイナス
- 6 . 本書の統計資料について、更に詳細な数字を必要とする場合、また疑義のある場合には、関係諸機関または下記まで照会してください。
- 7 . 本書の一部あるいは全部を複写または転載される場合には、下記あてに許諾を求めてください。

岐阜県庁 林政部 林政課 森林調査担当

TEL (058)272-1111 (内3024・3025) ,FAX(058)278-2702

E-mail : c11511@pref.gifu.lg.jp

岐阜県の森林・林業・林産業の主要指標

区 分	岐 阜	全 国	単 位	全 国 順 位	調査年など	出典 資料
森 林 の 概 況						
県 土 面 積	1,060	37,284	千ha	7	平成14年	注 1
森 林 面 積	866	25,121	"	5	平成14年 3月31日	
民有林面積	685	17,283	"	3	"	
国有林面積	181	7,838	"	11	"	
人工林面積	387	10,361	"	6	" (国有林を含む)	
(同率)	45	41	%	22	"	
天然林面積	437	13,349	千ha	7	" (国有林を含む)	
(同率)	51	53	%	23	"	
森 林 蓄 積	141,894	4,040,124	千m <sup>3</sup>	5	" (国有林を含む)	
人工林蓄積	81,902	2,338,039	"	8	" (" )	
天然林蓄積	59,992	1,700,862	"	5	" (" )	
森 林 率	82	67	%	2	" (" ) 1位:高知県(84)	
スギ人工林面積	123	4,516	千ha	14	" (国有林を含む計画対象森林)	
スギ人工林蓄積	36,019	1,336,119	千m <sup>3</sup>	16	" (" )	
ヒノキ人工林面積	209	2,569	千ha	2	" (" ) 1位:高知県(217)	
ヒノキ人工林蓄積	37,880	491,763	千m <sup>3</sup>	2	" (" ) 1位:高知県(40,183)	
林 業						
人 工 造 林 面 積	569	25,584	ha	10	平成17年度	
林業経営・労働力						
林業産出額(林業粗生産額)	936	41,677	千万円	14	平成17年	
うち木材生産	643	21,023	"	8	"	
うちヒノキ	391	4,636	"	2	"	
うちスギ	177	8,753	"	16	"	
生産林業所得	677	24,560	"	11	"	
林業経営体数	10,984	200,224	経営体	3	平成17年 2月 1日	注 2
林業就業者数	1,282	46,618	人	11	平成17年10月 1日	
森林組合数	23	846	組合	14	平成18年 3月31日	
木 材 生 産 ・ 産 業						
素材生産量	316	16,609	千m <sup>3</sup>	16	平成18年	注 3
うちヒノキ	144	1,991	"	6	"	"
うちスギ	99	8,059	"	23	"	"
素材需要量	348	29,441	"	30	"	"
製材工場数	414	8,482	工場	2	平成18年12月31日	
特 用 林 産 物						
生しいたけ生産量	1,628	66,349	t	13	平成18年	
ひらたけ生産量	123	3,384	"	10	"	

区 分	岐 阜	全 国	単 位	全 国 順 位	調査年など	出典 資料
保 安 林						
保安林面積	411	11,654	千ha	5	平成18年3月末	
うち民有保安林	239	4,967	千ha	2	"	
林 道						
民有林既設林道延長	4,429	90,957	km	3	平成18年度末	
民有林既設林道密度	6.5	5.2	m/ha	16	平成18年度末	
自 然 公 園						
自然公園面積	195	5,362	千ha	5	平成18年度末	
(同率)	20.0	14.2	%	15	"	
県立公園面積	122	1,950	千ha	3	"	
(同率)	12.5	5.2	%	8	"	

〔出典資料〕

林野庁計画課「森林資源現況」(平成14年3月31日)  
 林野庁「森林・林業統計要覧(2007)」  
 農林水産省統計部「生産林業所得統計報告書(平成17年)」  
 農林水産省統計部「2005年農林業センサス」(平成17年2月1日)  
 総務庁統計局「平成17年国勢調査」  
 林野庁経営課「森林組合統計(平成17年度)」  
 農林水産省統計部「平成18年 木材統計」  
 県産材流通課調べ  
 県森林整備課調べ(宮崎県提供資料)  
 環境省自然公園局「自然保護各種データ一覧」(平成19年3月31日現在)

〔注〕 全国の数値がわかる資料、年度に基づいているため、本文中の数値とは一致しない場合がある。

注1 国土面積は、全国市町村要覧平成14年版(自治省行政局振興課編集)による。

国土面積は、境界未確定地域の面積も含めた。

注2 2005年農林業センサスより、世帯に着目した調査から経営に着目した調査体系となり、林家を含む「林業経営体」単位の調査に改正された。

林業経営体とは、次の規定のいずれかに該当する事業を行う者

- ・ 権原に基づいて育林または伐採(立木竹のみを譲り受けてする伐採を除く。)を行うことができる山林(以下「保有山林」という)の面積が3ha以上(育林または伐採を適切に実施するものに限る)の林業

- ・ 委託を受けて行う育林もしくは素材生産または立木を購入して行う素材生産

注3 経済産業省「生産動態調査」で把握されていた「パルプ用」及び「その他用」の項目が廃止されたことに伴い、平成13年度以降の素材生産量、需要量はこれらの値を除いた値である。

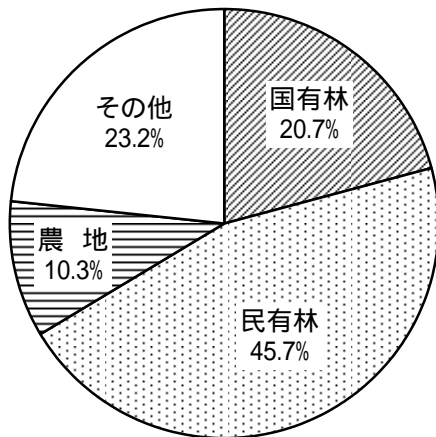
注4 林道延長、林道密度は、林道のうち自動車道の延長、密度を用いた。



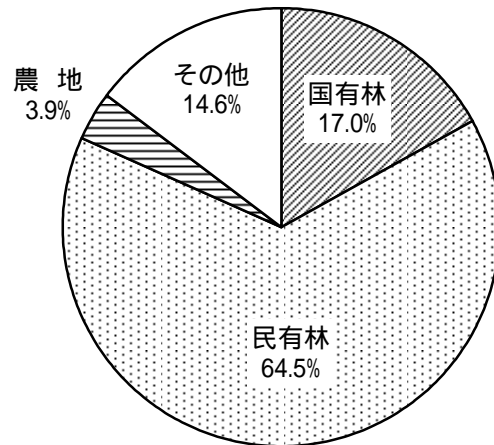
# 森林資源

- ・平成 18 年度の岐阜県の森林面積は、866 千 ha であり、森林率は 81.6% である。平成 13 年度末現在の森林面積は全国第 5 位、また森林率は全国第 2 位となっている。
- ・森林の内訳をみると、国有林が 181 千 ha ( 県土に占める割合 : 17.0%、森林に占める割合 : 20.9% )、民有林が 685 千 ha ( 64.5%、79.1% ) となっており、全国に比べ民有林の割合が高く、民有林面積は平成 13 年度末現在で全国第 3 位である。
- ・森林蓄積は年々増加しており、平成 18 年度、国有林を含めた蓄積は 155,513 千 m<sup>3</sup>、民有林蓄積は 129,961 千 m<sup>3</sup> となった。特に人工林蓄積の増加が著しい。

地目別土地面積割合(全国)



地目別土地面積割合(岐阜県)



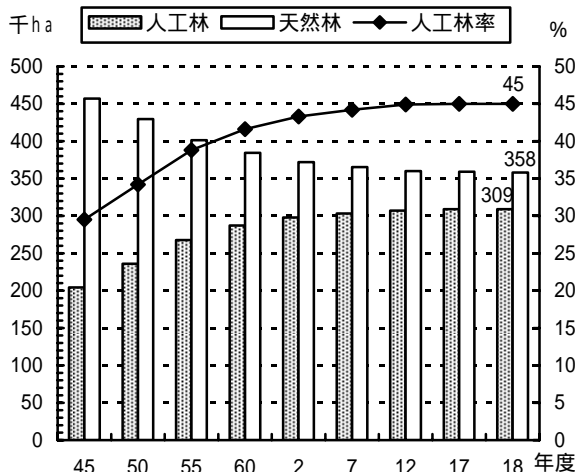
森林面積 : 25,121 千 ha (平成 13 年度)

森林面積 : 866 千 ha (平成 18 年度)

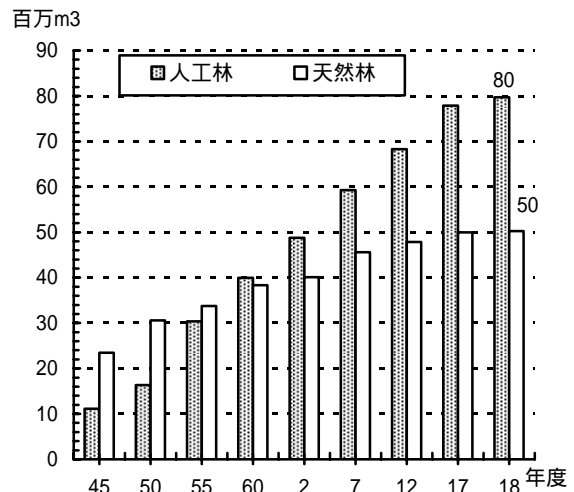
その他は調整数字

資料 : 林野庁「森林資源の現況(平成 14 年 3 月 31 日現在)」、農林水産省「2005 年世界農林業センサス」

民有林森林面積の推移

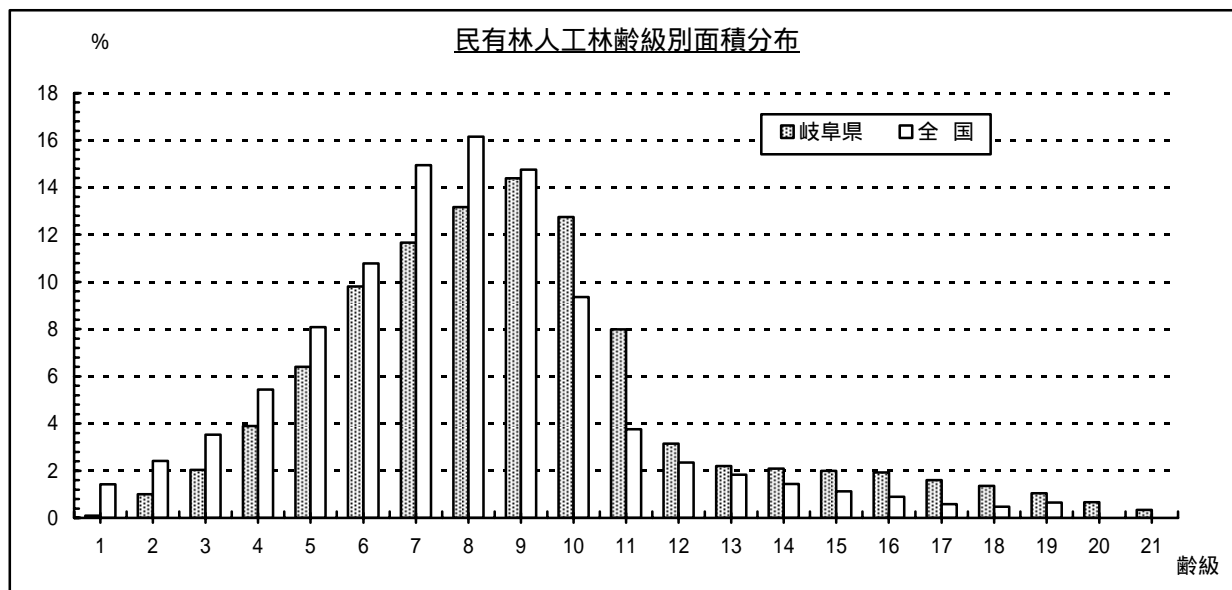


民有林森林蓄積の推移

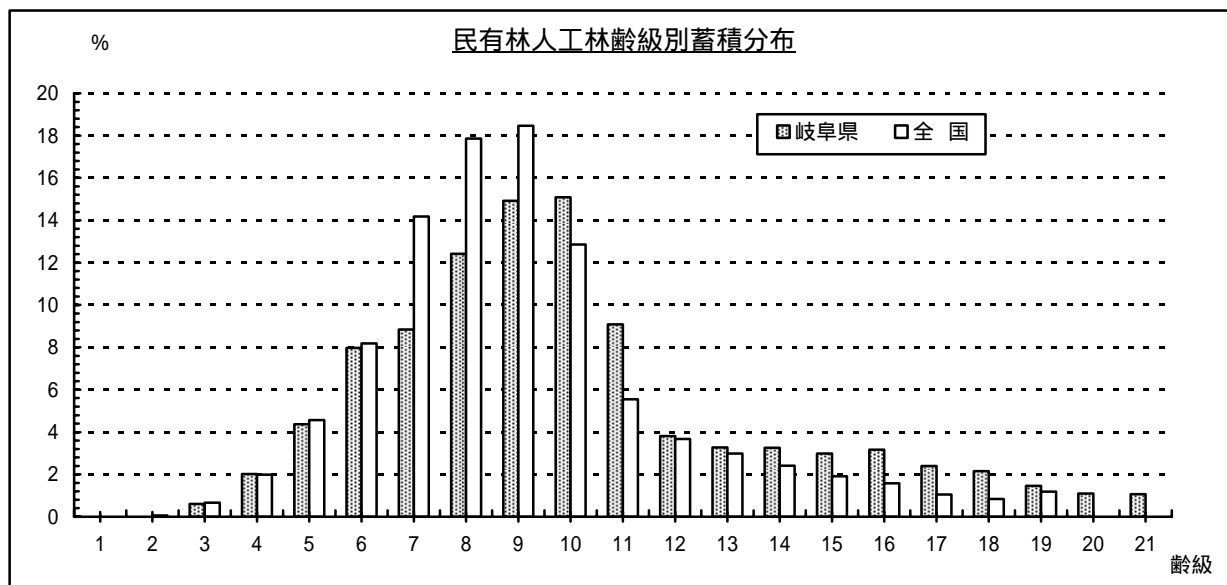


- ・ 民有林の人工林面積は今年わずかに減少したが、蓄積は年々増加しており、平成 18 年度で面積 309 千 ha、蓄積 79,680 千 m<sup>3</sup>となった。
- ・ 民有林人工林は、35 年生以下（7 齢級以下）の若・幼齢林は 107 千 ha、全体の 35%を占めており、下刈りや除間伐などの保育施業の実施が重要となっている。
- ・ 加えて、間伐の対象となる 3～7 齢級の人工林面積が 104 千 ha で、民有林人工林の 34%を占める。一方、除間伐面積は平成 18 年度で 19 千 ha となっており、適正な森林管理を行うために、さらなる除間伐の推進が重要となっている。

民有林人工林面積 全国：7,937 千 ha 岐阜県：309 千 ha



民有林人工林蓄積 全国：1,966,930 千 m<sup>3</sup> 岐阜県：79,680 千 m<sup>3</sup>

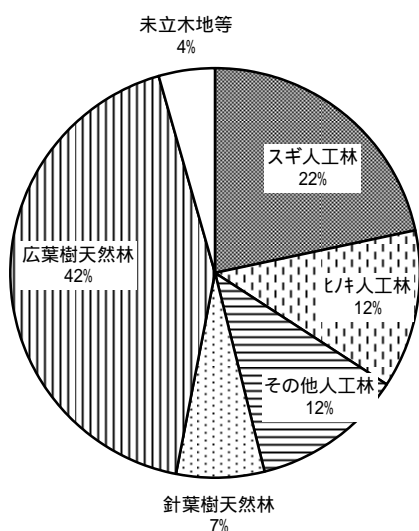


(注) 全国数値については、林野庁「森林資源の現況(平成 14 年 3 月 31 日現在)」による

全国数値は 20 齢級以上の集計はしていない

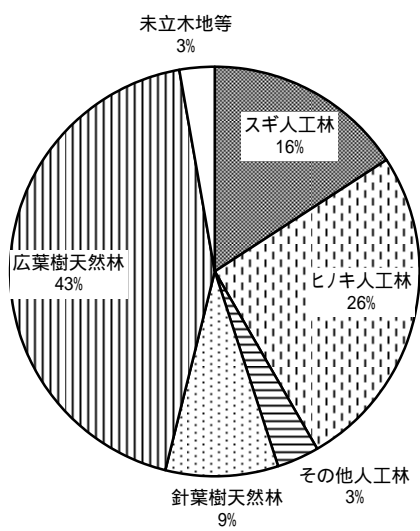
- ・樹種別の私有林面積をみると、人工林ヒノキの割合が全国数値に比して高い。平成 13 年度末現在、本県のヒノキ人工林面積・蓄積とも、高知県に次いで第 2 位である（ヒノキ人工林面積：209 千 ha、同蓄積：37,880 千 m<sup>3</sup>）。
- ・森林計画区単位でみると、木曾川・飛騨川計画区ではヒノキ人工林、長良川計画区ではスギ人工林、揖斐川・宮・庄川計画区では広葉樹天然林の割合が高い特徴が見られる。

私有林樹種別面積(全国)



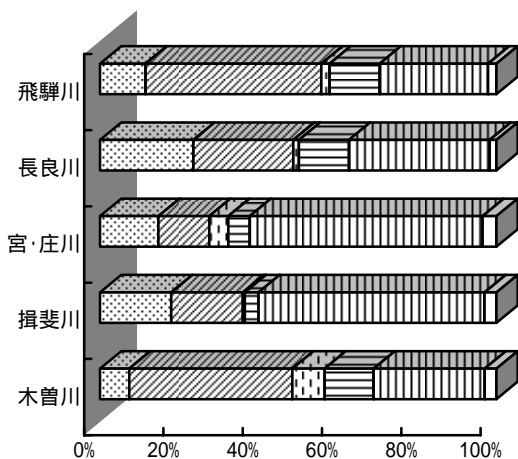
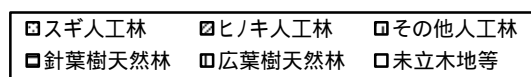
(平成13年度)

私有林樹種別面積(岐阜県)



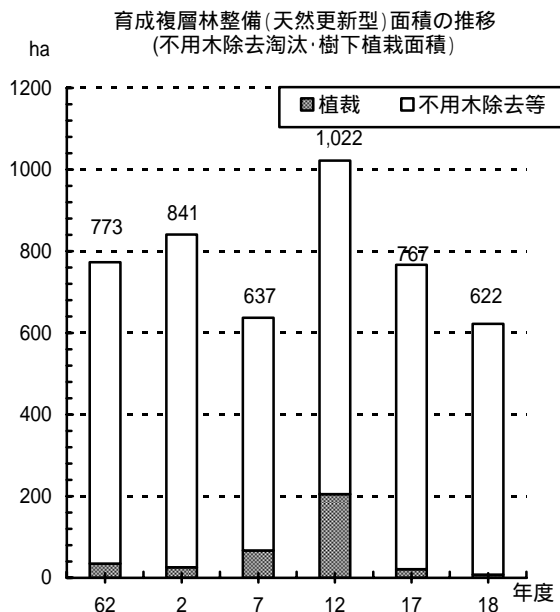
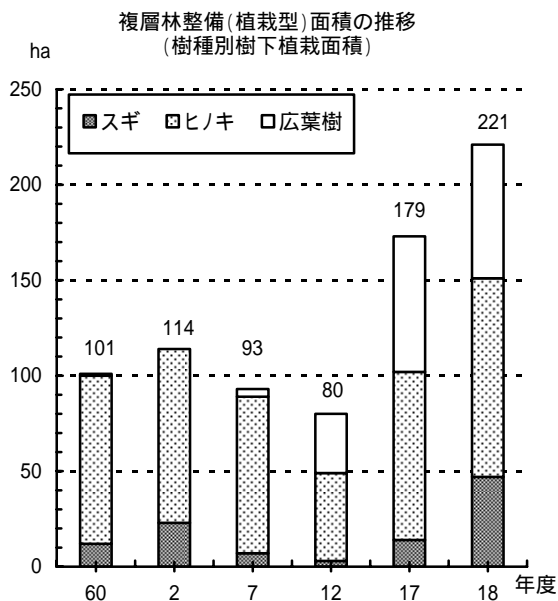
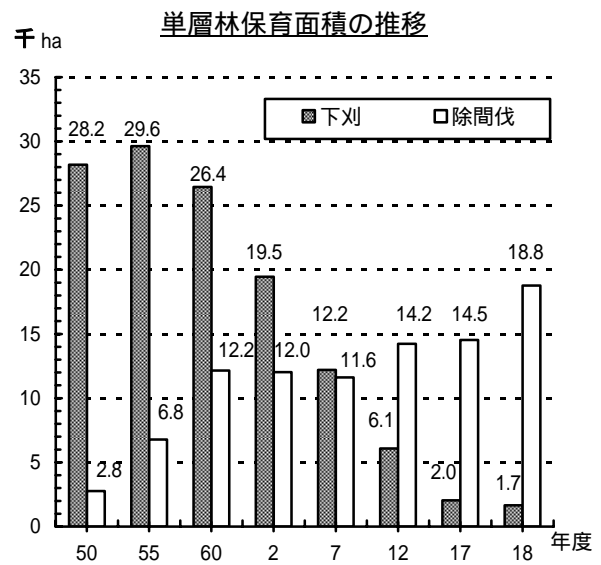
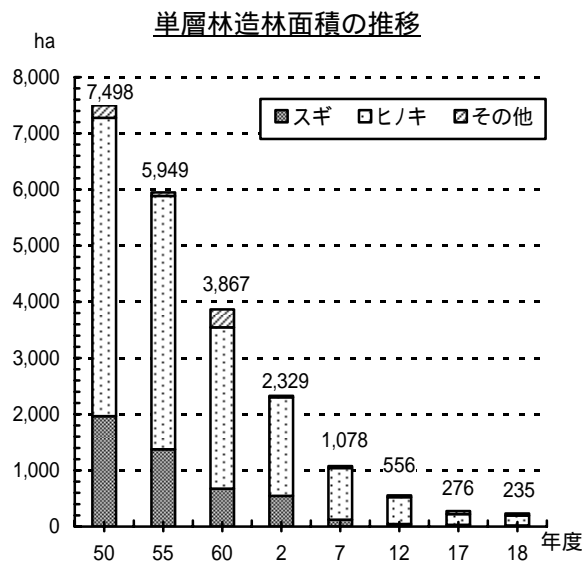
(平成18年度)

(注) 全国数値については、林野庁「森林資源の現況(平成 14 年 3 月 31 日現在)」による



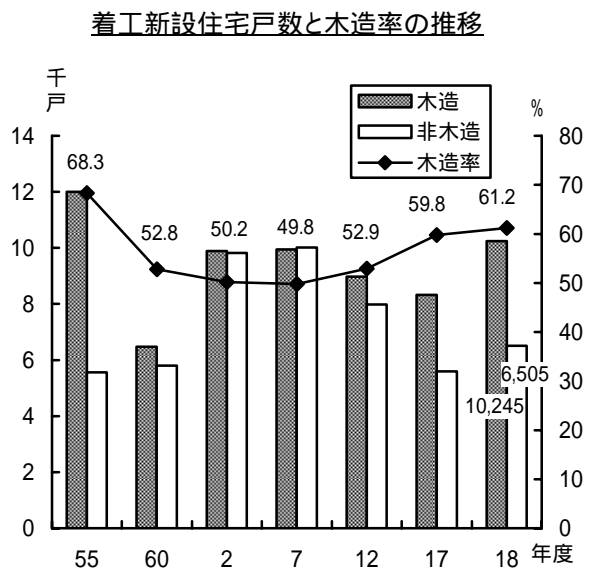
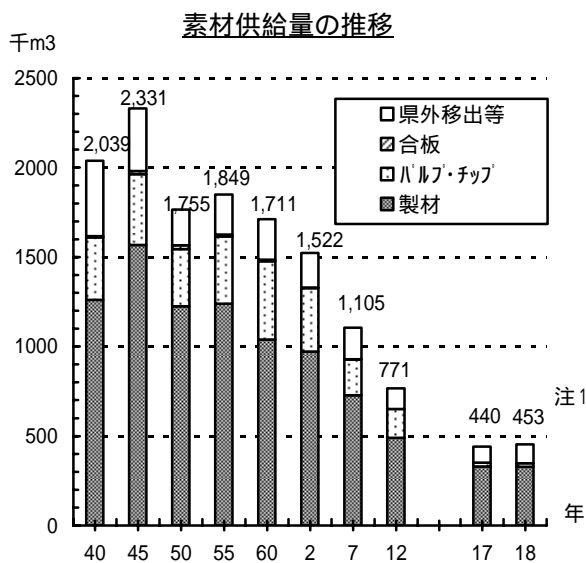
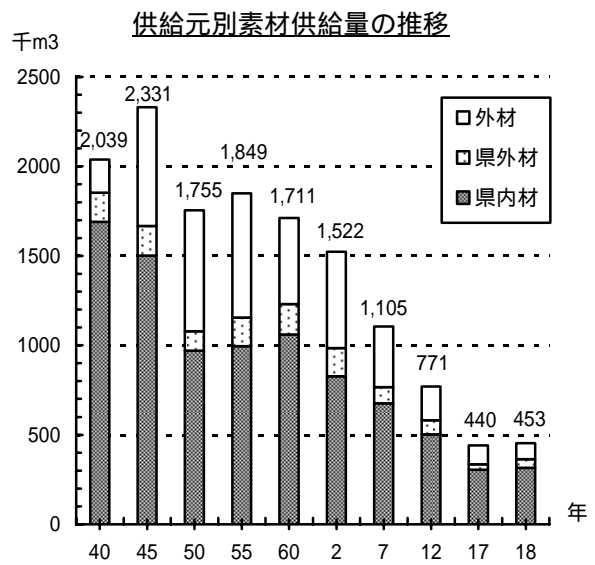
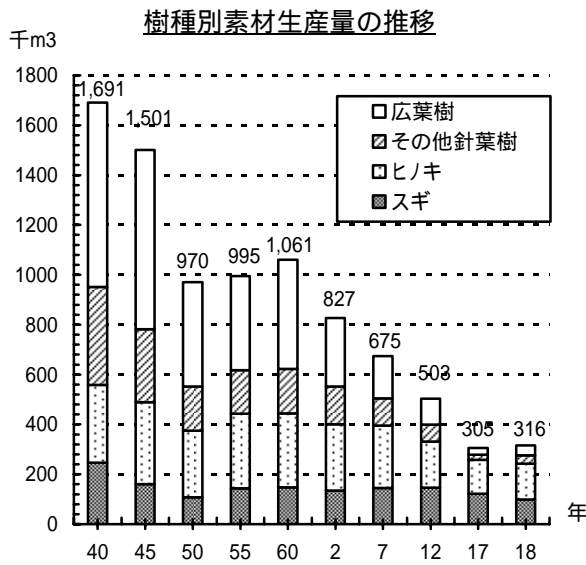
## 森林整備

- ・平成 18 年度の単層林造林面積は 235ha(対前年比 85.1%)となり、減少傾向が続いている。  
うち 176ha がヒノキであり、全造林面積の 74.9%にあたる。
- ・下刈面積は昭和 55 年度以降減少傾向が続いており、平成 18 年度は 1,653ha となった。
- ・平成 18 年度の除間伐面積は 18,772ha で、対前年比 129.2%(4,240ha 増)となった。
- ・平成 18 年度の複層林整備(植栽型)による樹下植栽面積は 221ha で、対前年比 123.5%となった。
- ・平成 18 年度の複層林整備(天然更新型)による改良面積は 622ha で、対前年比の 81.1%に減少した。



## 木材生産・木材需要

- ・平成 18 年の県内素材生産量は 316 千 m<sup>3</sup> で、前年に比べて増加(11 千 m<sup>3</sup>)した。
- ・これを樹種別にみると、ヒノキが最も多く生産されており 144 千 m<sup>3</sup> (構成比 46%) となった。これは国内シェアの 7.2% を占めており、生産量は全国 6 位である。
- ・素材の供給量は 453 千 m<sup>3</sup> で、前年に比べて増加(13 千 m<sup>3</sup>)となった。
- ・このうち県内材の供給量は 316 千 m<sup>3</sup> で全体の 70% を占めている。
- ・素材の県内需要は、348 千 m<sup>3</sup> で、そのうち製材用の割合が 94% (328 千 m<sup>3</sup>) と最も高い。
- ・新設着工戸数は 16,750 戸で、前年に比べて 2,834 戸増加した。さらに、木造率は 61.2% に増加した。

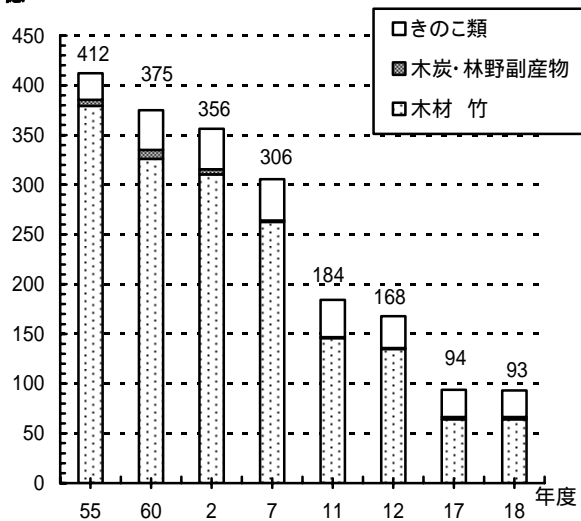


注 1 : 調査の中止により 13 年度以降の「パルプ・チップ」は「チップ」のみの数値

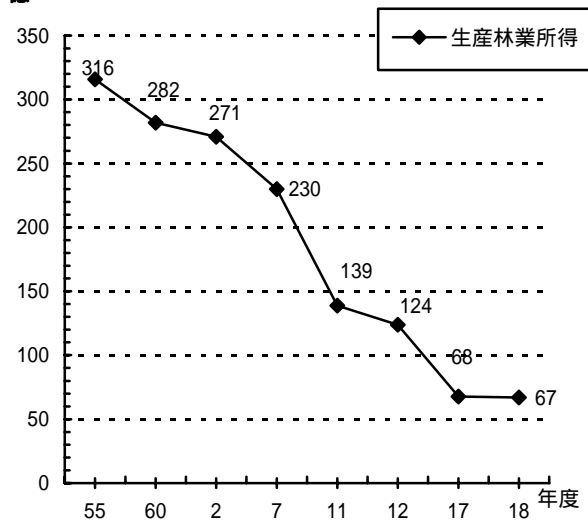
## 林産物

- ・平成 18 年度の林業産出額（林業粗生産額）は 93 億円で、前年より減少(対前年比 99.3%)した。また、平成 18 年度の生産林業所得は 67 億円で、前年より減少(対前年比 98.9%)した。
- ・きのこ類の生産量は、対前年度比で「生しいたけ」が 101.1%と伸びた一方、「なめこ」が 94.5%、「ひらたけ」は 87.2%と減少した。

億 林業産出額(林業粗生産額)の推移

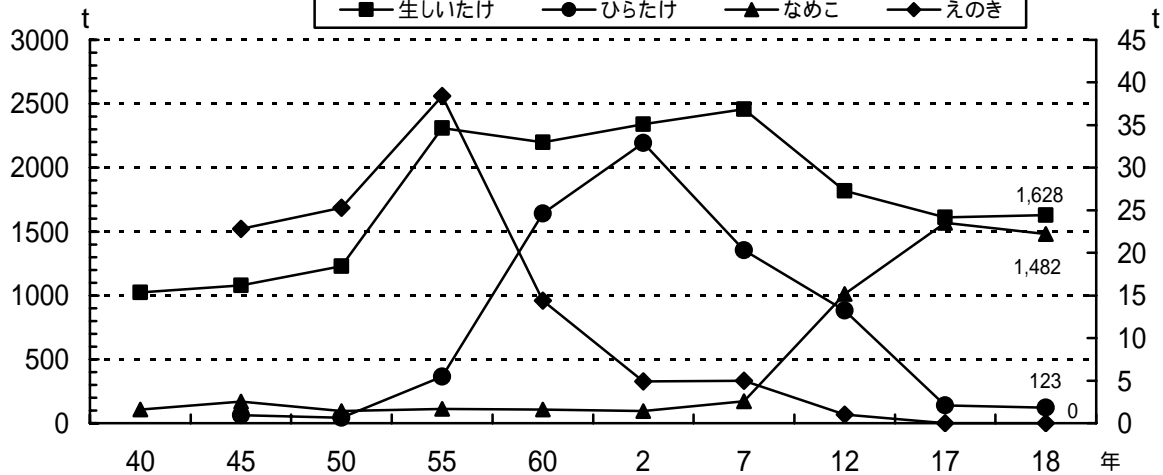


億 生産林業所得の推移



きのこ類生産量の推移

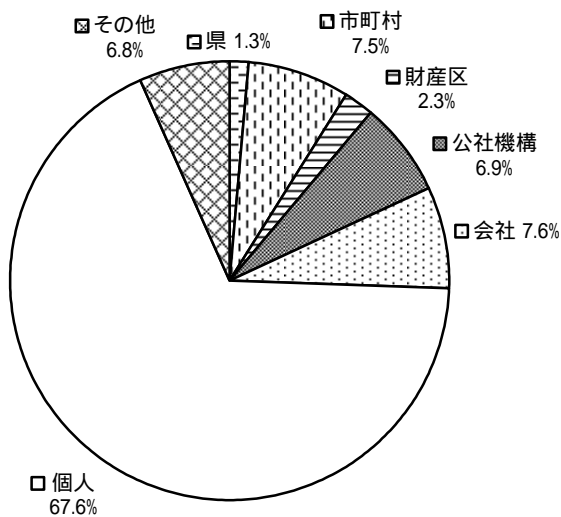
(生しいたけ・ひらたけ・なめこ)



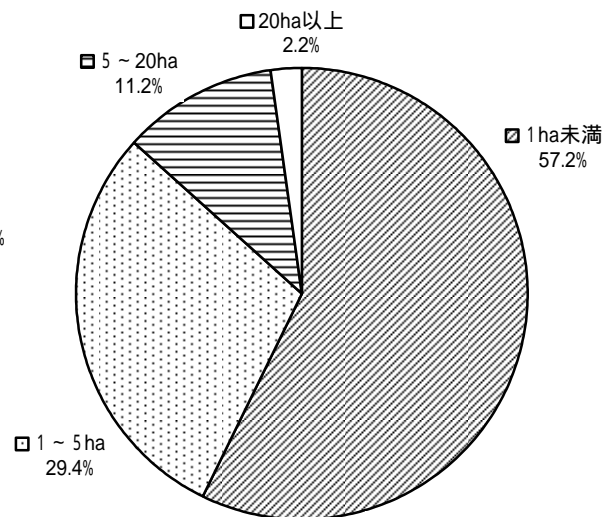
## 林業経営・林業金融

- ・平成 18 年度の県下の民有林面積は 685,337ha であり、うち私有林が 88.8%、公有林が 11.2%となっている。私有林の内訳は個人所有が最も多く私有林全体の 76.1%を占める。
- ・一方、個人所有の体数をみると、所有面積 1 ha 未満が 57.2%を占め、1～5ha と合わせると全体の 86.6%が 5 ha 未満の零細な所有となっている。
- ・平成 18 年度の県林業改善資金の貸付件数は 6 件、貸付額は 52.7 百万円で、対前年比 470.2%と大きく増加した。
- ・平成 18 年度末の木材産業等高度化推進資金の貸付件数は 31 件、貸付残高は 9 億 85 百万円で、対前年比 90.9%となった。

所有形態別民有林面積(平成18年度)

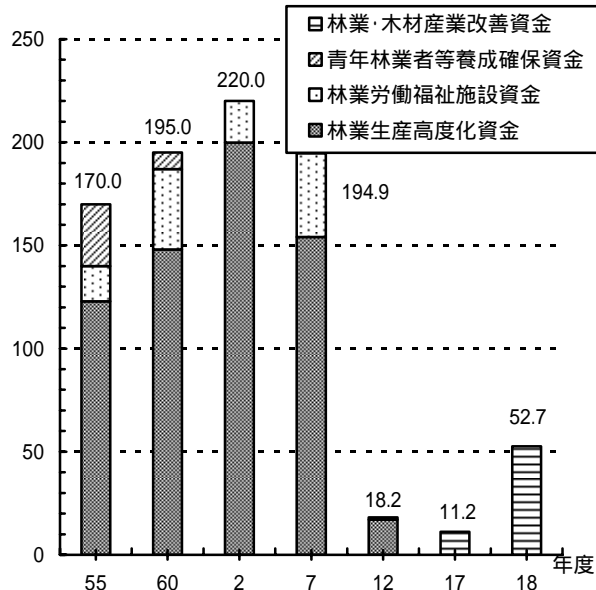


個人有林の所有規模別体数(平成18年度)

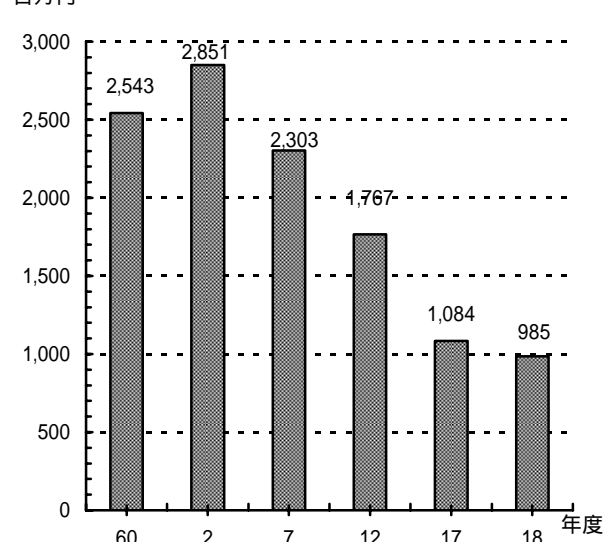


地域森林計画対象内森林のみ集計

林業改善資金貸付実績の推移



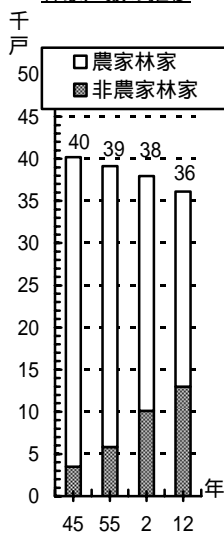
木材産業等高度化推進資金貸付実績の推移



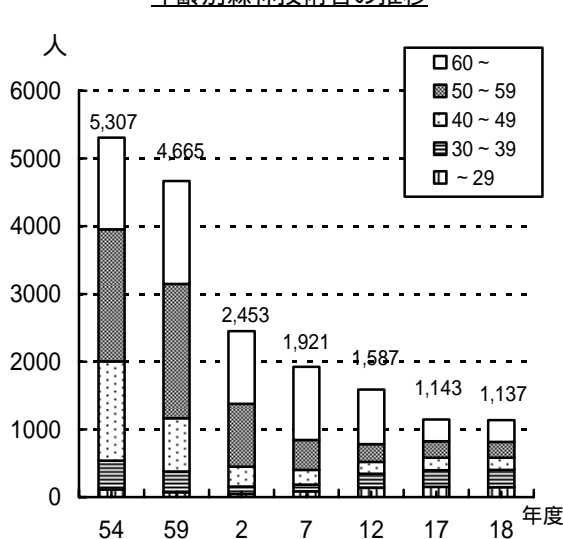
## 林業労働・林業機械

- ・林家（保有山林 1ha 以上）戸数は減少傾向にあるが、非農家林家の割合は前回（平成 2 年度調査）に比べ 2,901 戸（29%増）の増加となり、農家林家が減少する一方、非農家林家は増加している。
- ・平成 18 年度の森林技術者数は 1,137 人で、前年度を（対前年比 99.5%）下回った。これは昭和 54 年度当時の 21.4%の人数である。60 歳以上の割合は、28.3%と前年度より若干増加した。
- ・森林組合の作業班員は 758 人で、前年と同数である。
- ・生産性の向上、労働環境の改善などの効果が期待される高性能林業機械は、平成 5 年に導入されて以来年々増加し、平成 18 年度には県下で 76 台となった。

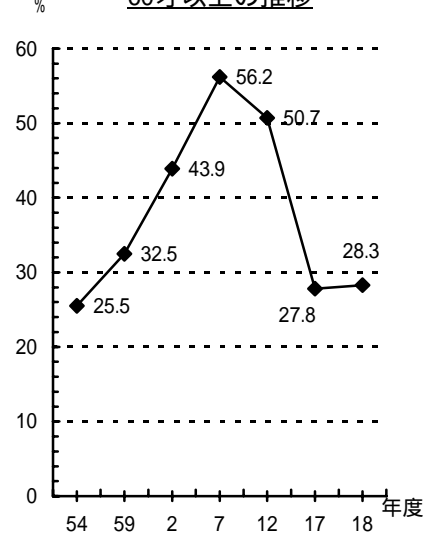
林家戸数の推移



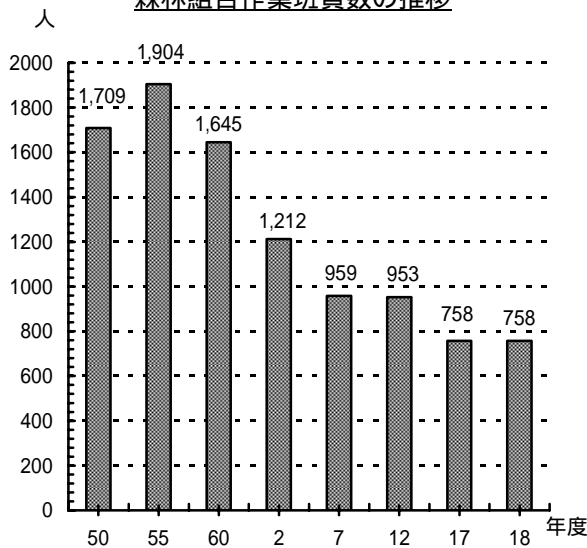
年齢別森林技術者の推移



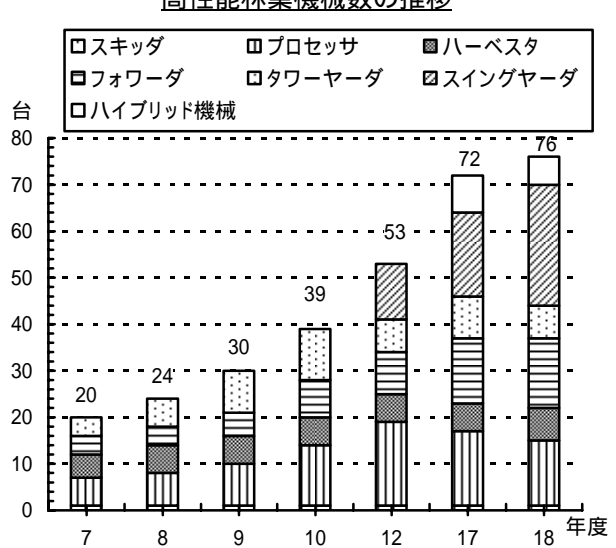
60才以上の推移



森林組合作業班員数の推移



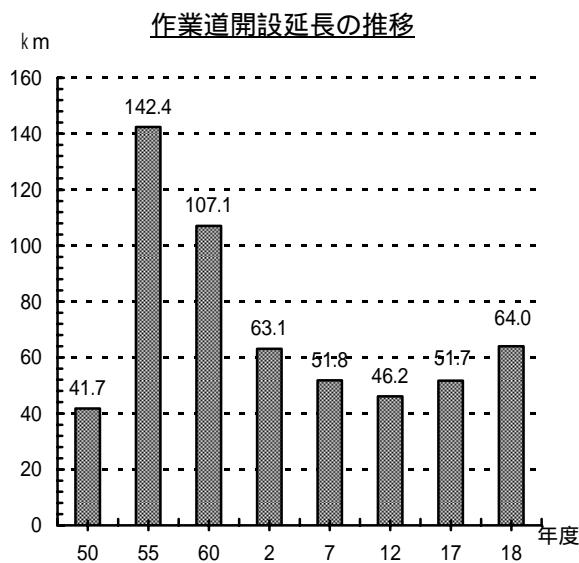
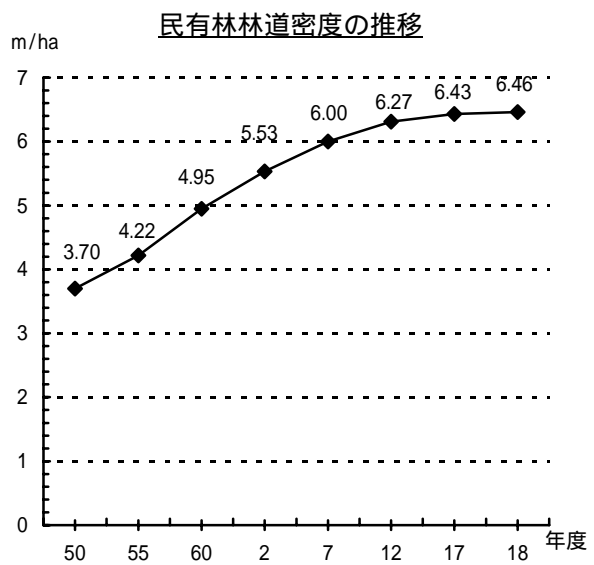
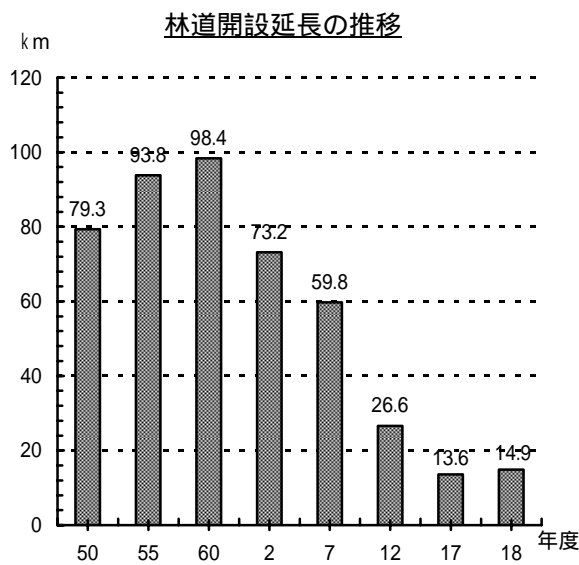
高性能林業機械数の推移





## 林道・作業道

- ・平成 18 年度の林道（自動車道と軽車道の計）開設延長は 14.9km で、対前年比 109.5%と前年を上回った。総延長は 4,429km、2040 路線となった。また民有林林道密度（自動車道と軽車道の計）は、6.46m/ha となった。
- ・作業道の開設は、造林補助事業、森林管理路緊急整備事業で実施されており、平成 18 年度の開設延長は 64.0km で、対前年比 123.8%と前年を上回った。



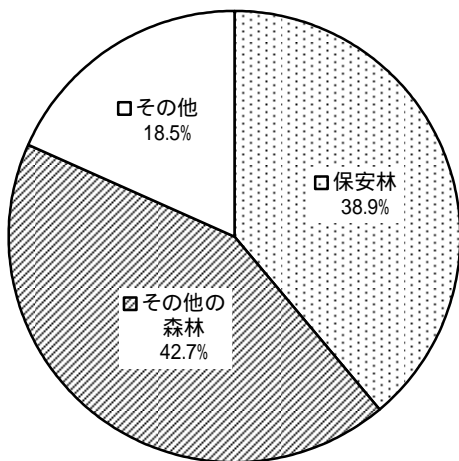
## 保安林・治山

- ・平成 18 年度末現在の保安林面積は 412,946ha で、そのうち民有保安林が 241,371ha、国有保安林が 171,575ha である。これは県土面積の 38.9%、森林面積の 47.7% を占める。
- ・保安林の 65.3% は、水資源の確保に重要な役割を果たしている水源かん養保安林で、続く 32.0% が土砂流出防備保安林である。
- ・平成 18 年度の治山事業工事費（公共・県単（県営のみ））は 68.8 億円であった。対前年比 102.6% と増加した。
- ・平成 18 年度の林地開発許可件数及び面積は 3 件、6ha で、前年度より減となった。なお、これは、林地開発行為許可制施行後、最も多かった平成 2 年度(504ha)の 1.2% である。

注：県土面積には旧長野県山口村の面積を含む。

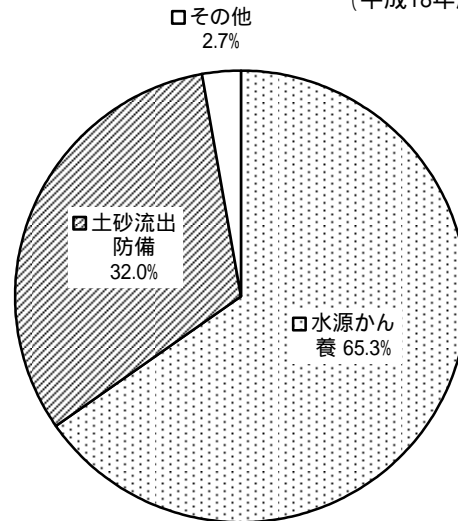
県土面積に占める保安林の割合

(平成18年度)

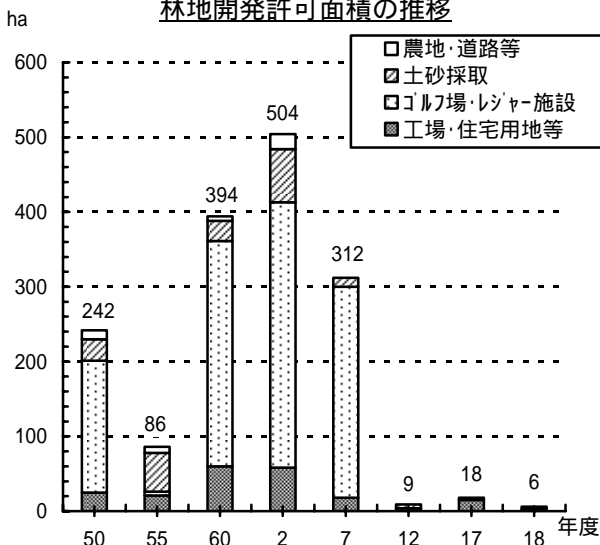


保安林の種類別構成割合

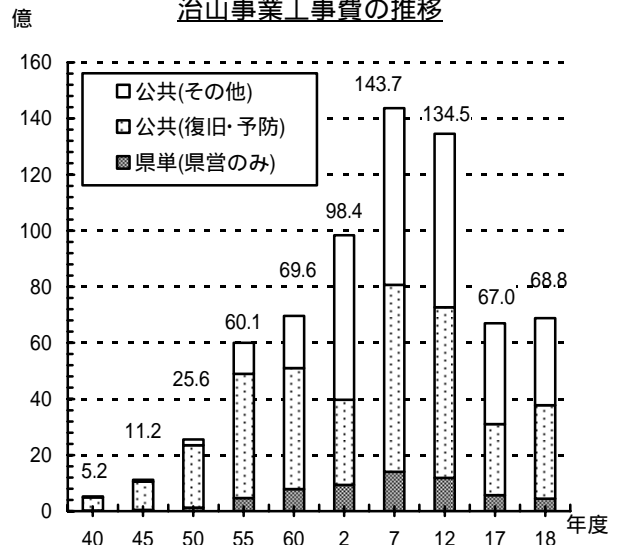
(平成18年度)



林地開発許可面積の推移

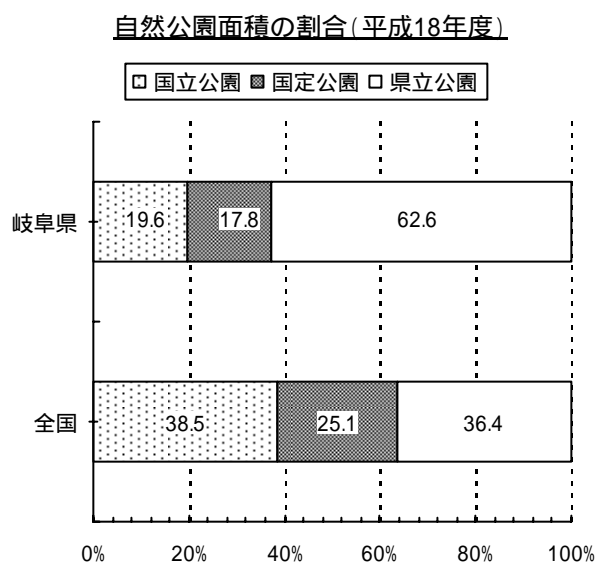
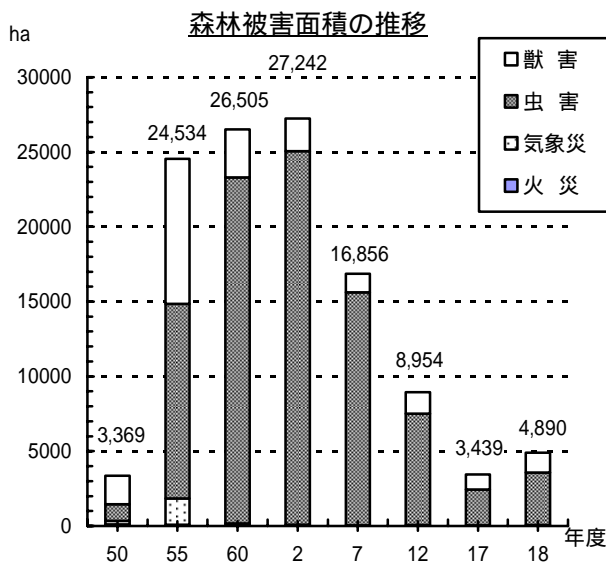


治山事業工事費の推移

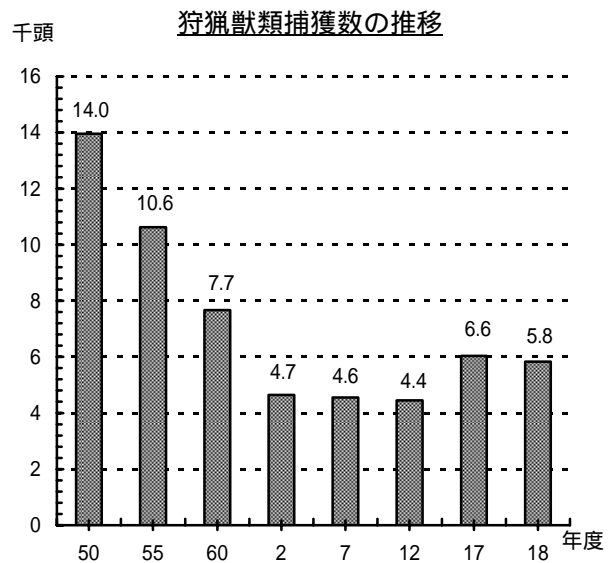
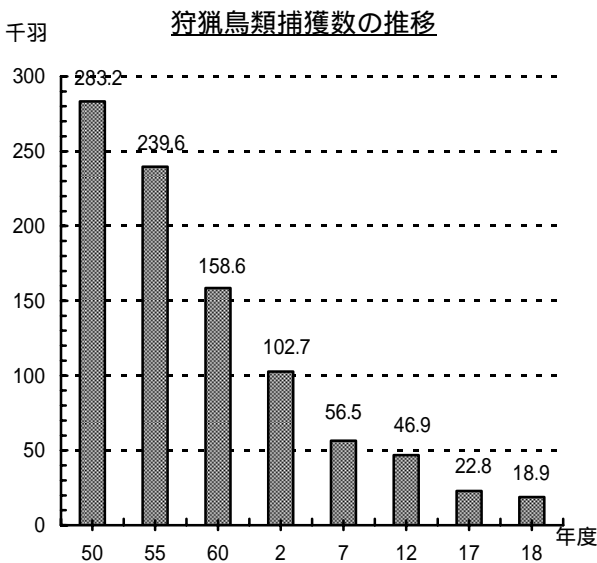


## 森林保護・狩猟・自然公園

- ・平成 18 年度の森林被害面積は 4,890ha で、うち 4,818ha（構成比 98.5%）が病虫獣害によるものである。
- ・本県の自然公園面積は、平成 18 年度末現在 195,092ha で、県土に占める割合は 20.0%となる。これは全国平均の 14.2%に比べ高く、中でも県立自然公園の割合が高い。
- ・平成 18 年度現在、鳥獣保護区は 132 ヶ所で 96,530ha、休猟区は 57 ヶ所で 67,630ha、銃猟禁止区域は 124 ヶ所で 66,006ha、猟区は 3 ヶ所で 13,847ha が設定されている。
- ・狩猟鳥獣捕獲数は、キジバト等鳥類が 18,862 羽、イノシシ等獣類が 5,828 頭であった。これらはそれぞれ昭和 50 年当時の約 6.7%、41.8%の捕獲数である。



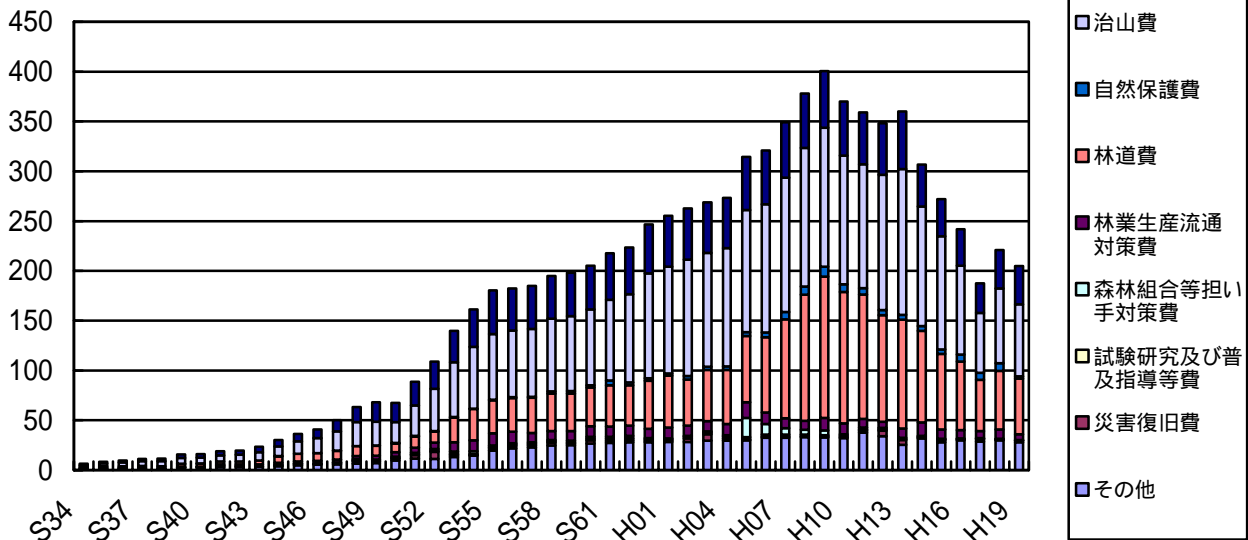
環境省自然公園局「自然保護各種データ一覧」




## 森林・林業関係予算

- ・平成19年度の森林・林業関係予算は205.0億円で、前年度に比べ16.2億円（対前年度比92.7%）と減少した。これは、平成9年度の51.2%の予算である。
- ・中でも、林業生産流通対策費は5.6億円で、前年度に比べ3.7億円（対前年度比60.1%）の減となった。

(億円) 森林・林業関係当初予算(一般会計)の推移 H19年度以前



(億円) 森林・林業関係当初予算(一般会計)の推移 H19年度以降



注：平成19年度から、総合財務会計システムの導入による事業別執行への対応の一環として、目名の見直しを実施したため、それに伴い内容区分を変更する。

## 森林の多面的機能

### 森林の多面的機能の種類

機能区分	機能の種類	割合
木材生産機能	木材生産	52%
水源かん養機能	渇水緩和、洪水緩和、水質浄化	74%
山地災害防止機能	土砂崩壊・土砂流失・なだれ・落石・侵食防止	47%
生活環境保全機能	酸素供給、二酸化炭素吸収、気温緩和、湿度維持 災害時の避難場所の提供、塵埃・汚染物吸着 霧害・風害・飛砂・雪害・騒音・火災延焼防止	15%
保健休養機能	レクリエーション・スポーツ・保養の場の提供 自然とのふれあいの場の提供、芸術・創造の場の提供 精神安定の場の提供、景観の場の提供 教育・学術研究の場の提供、野生鳥獣の保護 魚類の生息環境保全、遺伝子資源の保全	20%

〔注〕「割合」は、民有林において該当機能が低いと評価された区域の対総面積の割合

### 森林の有する多面的機能の評価額（平成13年度試算値）

機能	全国評価	岐阜県評価	試算方法
二酸化炭素吸収	(億円) 12,391	(億円) 471	木質バイオマスの増量から森林の二酸化炭素吸収量を算出し、火力発電所における科学的湿式吸着法による二酸化炭素回収コストで代替し評価。
化石燃料代替	2,261	42	現在の木造住宅が、全てRC造、鉄骨プレハブで建設された場合に増加する炭素放出量を算定し、これを火力発電所による科学的湿式吸着法による二酸化炭素回収コストで代替し評価。
表面浸食防止	282,565	6,739	有林地と無林地における土砂の年間浸食深の差と森林面積により、森林地域全体の浸食土砂量と森林地域が全て無立木地である場合の浸食土砂量の差を森林による浸食防止量とし、これを砂防堰堤で代替。
表層崩壊防止	84,421	2,914	有林地と無林地における崩壊面積の差から森林による崩壊軽減面積を推定し、これを山腹工事費用で代替。
洪水緩和	64,686	2,493	直接流出量（洪水流量）を軽減し、豪雨時のピーク流量を低下させる森林の機能を洪水防止機能として評価することとし、森林と裸地の比較において流量調節量を算定し、これを治水ダムで代替。
水資源貯留	87,407	4,110	森林地帯への降水量から樹冠による遮断、樹木による蒸散を差し引いて算定し、これを利水ダムで代替。
水質浄化	146,361	5,665	「水資源貯留機能」で試算した地形要因を加味しない流域貯留量のうち、生活用水として利用されている量相当分を水道料金で代替、その他を雨水利用施設で代替。
保健休養	22,546	775	(社)日本観光協会「観光の実体と志向」(平成10年9月調査)をもとに、自然風景をみることを目的とした旅行費用から算定。
計	702,638	23,209	注：参考に合計した数値です。

〔注〕日本学術会議答申「地球環境・人間生活にかかわる農業及び森林の多面的な機能の評価について」（平成13年11月1日）及び国答申に基づく岐阜県の試算による

# 1. 人口・土地・所得

## (1) 人口

年度・郡市町村	世帯数	人口			林家数
		総計	男	女	
昭和60年度	567,946	2,028,536	986,919	1,041,617	64,162
平成2年度	602,906	2,066,569	1,003,933	1,062,636	64,075
平成7年度	645,341	2,100,315	1,019,549	1,080,766	64,075
平成12年度	680,180	2,107,687	1,022,139	1,085,548	36,104
平成17年度	713,276	2,107,293	1,020,617	1,086,676	36,367
平成18年度	719,278	2,104,361	1,019,285	1,085,076	35,105
岐阜	286,871	803,104	386,635	416,469	3,535
岐阜市	154,066	413,036	196,214	216,822	1,504
(1) 岐阜市	...	...	...	...	1,490
(7) 津島市	...	...	...	...	14
(2) 羽島市	22,028	66,807	32,698	34,109	37
各務原市	49,603	144,596	70,895	73,701	344
(3) 各務原市	...	...	...	...	...
(4) 川島町	...	...	...	...	...
山県市	9,605	30,138	14,504	15,634	930
(35) 高富町	...	...	...	...	...
(36) 伊自良村	...	...	...	...	...
(37) 美山町	...	...	...	...	...
瑞穂市	18,383	50,341	25,194	25,147	59
(30) 穂積町	...	...	...	...	...
(31) 巣南町	...	...	...	...	...
本巣市	10,615	34,709	16,739	17,970	568
(29) 本巣町	...	...	...	...	...
(32) 真正町	...	...	...	...	...
(33) 糸貫町	...	...	...	...	...
(34) 根尾村	...	...	...	...	...
羽島郡	16,024	45,686	21,806	23,880	48
5 岐南町	8,383	22,889	11,265	11,624	16
6 笠松町	7,641	22,797	10,541	12,256	32
本巣郡	6,547	17,791	8,585	9,206	45
28 北方町	6,547	17,791	8,585	9,206	45
西濃	104,308	316,526	154,215	162,311	1,965
大垣市	57,704	162,581	78,978	83,603	1,110
(8) 大垣市	...	...	...	...	200
(13) 上石町	...	...	...	...	904
(19) 墨俣町	...	...	...	...	6
海津市	11,344	38,991	18,975	20,016	121
(9) 海津町	...	...	...	...	6
(10) 平田町	...	...	...	...	3
(11) 南濃町	...	...	...	...	112
養老郡	9,458	32,323	15,732	16,591	55
12 養老町	9,458	32,323	15,732	16,591	55
不破郡	11,903	37,263	18,091	19,172	637
14 垂井町	9,178	28,770	13,958	14,812	391
15 関ヶ原町	2,725	8,493	4,133	4,360	246
安八郡	13,899	45,368	22,439	22,929	42
16 神戸町	6,527	20,609	10,148	10,461	37
17 輪之内町	2,609	9,494	4,642	4,852	3
18 安八町	4,763	15,265	7,649	7,616	2
揖斐郡	22,536	74,335	36,054	38,281	1,027
揖斐川町	22,536	74,335	36,054	38,281	1,027
揖斐川町	8,332	25,794	12,556	13,238	871
(20) 揖斐川町	...	...	...	...	...
(21) 谷汲村	...	...	...	...	...
(24) 春日村	...	...	...	...	...
(25) 久瀬村	...	...	...	...	...
(26) 藤橋村	...	...	...	...	...
(27) 坂内村	...	...	...	...	...
22 大野町	6,997	23,967	11,685	12,282	62
23 池田町	7,207	24,574	11,813	12,761	94
中濃	39,364	115,920	56,347	59,573	2,377
関市	31,786	92,739	45,175	47,564	1,869
(38) 関市	...	...	...	...	589
(40) 洞戸村	...	...	...	...	103
(41) 板取村	...	...	...	...	337
(42) 武芸川町	...	...	...	...	107
(43) 武儀町	...	...	...	...	395
(44) 上之保村	...	...	...	...	338
39 美濃市	7,578	23,181	11,172	12,009	508

〔資料〕 「世帯数」および「人口」は県統計課「平成18年岐阜県統計書」（平成18年10月1日現在）、「林家数」は農林水産省「2005年世界農林業センサス」（平成17年2月1日現在） 「就業者数」は、総務省統計局「国勢調査」（平成17年10月1日現在）

〔注〕 「世帯数」および「人口」は、8年度版までの「住民基本台帳人口」から「国勢調査人口」および「推計人口」に基づく統計値にすべて変更した。「基本台帳人口」が、住民基本台帳に登録されている日本人の人口なのに対し、「推計人口」は「国勢調査人口」にその後の人口増減（住民基本台帳法および外国人登録法による移動）を加減して算出しているため利用にあたっては留意されたい。「林家数」は、「2000年世界農林業センサス」より調査対象が従来の「保有山林10a以上」から「保有山林1ha以上」となったため、平成7年度以前と平成12年度以降では大きく異なり利用にあたっては留意されたい。

単位：世帯数(戸)人数(人)

総計	就業者数						市町村
	合計	第1次産業			第2次産業	第3次産業	
		農業	林業	漁業			
1,030,647	73,337	67,804	5,158	375	453,181	503,563	昭60
1,078,464	54,996	50,614	4,037	345	474,247	542,531	平2
1,110,631	49,703	46,160	3,218	325	454,889	603,366	平7
1,092,373	41,079	38,636	2,138	305	422,661	626,692	平12
1,093,476	41,266	38,820	2,141	305	423,016	627,251	平17
1,071,054	39,662	38,135	1,282	245	372,018	652,924	平18
401,488	10,022	9,805	175	42	123,051	265,241	岐阜
204,337	4,081	3,991	74	16	53,371	145,248	
197,762	3,909	3,820	73	16	51,215	141,059	1
6,575	172	171	1	-	2,156	4,189	7
34,255	990	978	4	8	12,699	19,935	2
71,946	1,276	1,267	7	2	25,438	44,683	
...	...	...	...	...	...	...	3
...	...	...	...	...	...	...	4
15,700	614	565	46	3	6,865	8,207	
...	...	...	...	...	...	...	35
...	...	...	...	...	...	...	36
...	...	...	...	...	...	...	37
24,763	789	780	3	6	8,120	15,667	
...	...	...	...	...	...	...	30
...	...	...	...	...	...	...	31
18,055	1,696	1,651	38	7	6,017	10,208	
...	...	...	...	...	...	...	29
...	...	...	...	...	...	...	32
...	...	...	...	...	...	...	33
...	...	...	...	...	...	...	34
23,447	419	417	2	-	7,762	15,245	
12,306	281	280	1	-	3,982	8,034	5
11,141	138	137	1	-	3,780	7,211	6
8,985	157	156	1	-	2,779	6,048	
8,985	157	156	1	-	2,779	6,048	28
160,820	5,893	5,823	34	36	61,744	92,152	西濃
80,787	1,613	1,574	17	22	28,196	50,135	
75,558	1,435	1,409	11	15	26,233	47,047	8
2,953	117	111	6	-	1,253	1,583	13
2,276	61	54	-	7	710	1,505	19
21,096	1,859	1,842	6	11	8,142	11,007	
...	...	...	...	...	...	...	9
...	...	...	...	...	...	...	10
...	...	...	...	...	...	...	11
16,372	724	722	1	1	6,870	8,745	
16,372	724	722	1	1	6,870	8,745	12
18,737	512	504	8	-	8,417	9,766	
14,550	444	443	1	-	6,526	7,541	14
4,187	68	61	7	-	1,891	2,225	15
23,828	1,185	1,181	2	2	10,119	12,499	
10,633	519	516	2	1	4,380	5,723	16
4,974	255	254	-	1	2,104	2,607	17
8,221	411	411	-	-	3,635	4,169	18
38,162	2,589	2,522	57	10	15,017	20,373	揖斐
38,162	2,589	2,522	57	10	15,017	20,373	
13,292	875	838	34	3	5,430	6,936	
...	...	...	...	...	...	...	20
...	...	...	...	...	...	...	21
...	...	...	...	...	...	...	24
...	...	...	...	...	...	...	25
...	...	...	...	...	...	...	26
...	...	...	...	...	...	...	27
12,387	1,077	1,071	6	-	4,431	6,812	22
12,483	637	613	17	7	5,156	6,625	23
60,362	1,445	1,353	77	15	27,920	30,801	中濃
48,065	1,158	1,088	64	6	21,784	24,972	
...	...	...	...	...	...	...	38
...	...	...	...	...	...	...	40
...	...	...	...	...	...	...	41
...	...	...	...	...	...	...	42
...	...	...	...	...	...	...	43
...	...	...	...	...	...	...	44
12,297	287	265	13	9	6,136	5,829	39

「就業者数」=第1次産業+第2次産業+第3次産業+分類不能の産業である。  
 第1次、第2次、第3次産業の区分は、次のとおりである。  
 第1次産業 - 農業、林業、漁業      第2次産業 - 鉱業、製造業、建設業  
 第3次産業 - 電気・ガス・水道、卸売・小売業、金融・保険・不動産業、運輸・通信業、サービス業、政府サービス生産者、  
 対家計民間非営利サービス生産者

(1) 人口(続き)

郡市町村	世帯数	人口			林家数
		総計	男	女	
郡上	14,935	46,955	22,884	24,071	4,484
郡上(45)市	14,935	46,955	22,884	24,071	4,484
(46)八幡町	...	...	...	...	...
(47)大和町	...	...	...	...	...
(48)白鳥村	...	...	...	...	...
(49)高鷲村	...	...	...	...	...
(50)美並村	...	...	...	...	...
(51)明宝村	...	...	...	...	...
(51)和良村	...	...	...	...	...
可茂	76,609	226,033	111,668	114,365	4,187
52美濃加茂市	18,667	52,891	26,339	26,552	336
可児市	34,078	98,213	48,630	49,583	330
(53)可児市	...	...	...	...	319
(62)兼山町	...	...	...	...	11
加茂郡	17,756	55,806	27,292	28,514	3,363
54坂祝町	3,050	8,551	4,608	3,943	34
55富加町	1,664	5,656	2,702	2,954	41
56川辺町	3,406	10,852	5,311	5,541	217
57七宗町	1,507	4,790	2,274	2,516	577
58八百津町	4,053	12,822	6,144	6,678	732
59白川町	3,178	10,318	4,910	5,408	1,317
60東白川村	898	2,817	1,343	1,474	445
可児郡	6,108	19,123	9,407	9,716	158
61御嵩町	6,108	19,123	9,407	9,716	158
東濃	73,911	218,466	105,521	112,945	1,235
多治見市	39,713	114,855	55,590	59,265	204
(63)多治見市	...	...	...	...	184
(66)笠原町	...	...	...	...	20
64瑞浪市	13,753	41,832	20,177	21,655	735
65土岐市	20,445	61,779	29,754	32,025	296
恵那	45,984	139,105	67,246	71,859	6,024
中津川市	27,823	83,736	40,506	43,230	3,169
(67)中津川市	...	...	...	...	1,022
(69)坂下町	...	...	...	...	238
(70)川上村	...	...	...	...	87
(71)加子母村	...	...	...	...	488
(72)付知町	...	...	...	...	445
(73)福岡村	...	...	...	...	449
(74)蛙川村	...	...	...	...	215
(長野県)山口村	...	...	...	...	225
恵那市	18,161	55,369	26,740	28,629	2,855
(68)恵那市	...	...	...	...	...
(75)岩村町	...	...	...	...	...
(76)山岡町	...	...	...	...	...
(77)明智町	...	...	...	...	...
(78)串原村	...	...	...	...	...
(79)上矢作町	...	...	...	...	...
下呂	12,676	37,929	18,073	19,856	3,380
下呂市	12,676	37,929	18,073	19,856	3,380
(80)萩原町	...	...	...	...	...
(81)小坂町	...	...	...	...	...
(82)下呂町	...	...	...	...	...
(83)金山町	...	...	...	...	...
(84)馬瀬村	...	...	...	...	...
飛騨	42,084	125,988	60,642	65,346	6,891
高山市	32,144	95,453	45,780	49,673	4,608
(85)高山市	...	...	...	...	1,226
(86)丹生川村	...	...	...	...	613
(87)清見川村	...	...	...	...	344
(88)荘川村	...	...	...	...	225
(90)宮川村	...	...	...	...	144
(91)久々野町	...	...	...	...	416
(92)朝日村	...	...	...	...	355
(93)高根村	...	...	...	...	167
(95)高国町	...	...	...	...	670
(99)上宝村	...	...	...	...	448
飛騨市	9,161	28,579	13,820	14,759	2,060
(94)古川町	...	...	...	...	...
(96)河合川村	...	...	...	...	...
(97)宮川村	...	...	...	...	...
(98)神岡町	...	...	...	...	...
大野郡	779	1,956	1,042	914	223
89白川村	779	1,956	1,042	914	223

[資料] 「世帯数」および「人口」は県統計課「平成18年岐阜県統計書」(平成18年10月1日現在)  
「林家数」は農林水産省「2005年世界農林業センサス」(平成17年2月1日現在)  
「就業者数」は、総務省統計局「国勢調査」(平成17年10月1日現在)



単位：世帯数(戸)人数(人)

総計	就業者数							市町村
	合計	第1次産業			第2次産業	第3次産業		
		農業	林業	漁業				
23,161	1,383	1,183	175	25	8,603	13,116	郡上	
23,161	1,383	1,183	175	25	8,603	13,116		
...	...	...	...	...	...	...	45	
...	...	...	...	...	...	...	46	
...	...	...	...	...	...	...	47	
...	...	...	...	...	...	...	48	
...	...	...	...	...	...	...	49	
...	...	...	...	...	...	...	50	
...	...	...	...	...	...	...	51	
116,609	4,291	4,127	156	8	43,944	67,597	可茂	
27,537	1,149	1,128	21	-	9,668	16,440	52	
50,674	924	921	3	-	17,684	31,676		
...	...	...	...	...	...	...	53	
...	...	...	...	...	...	...	62	
28,568	1,918	1,785	125	8	12,496	14,090		
4,688	166	164	2	-	1,872	2,635	54	
3,006	220	215	5	-	1,273	1,504	55	
5,545	227	223	3	1	2,396	2,915	56	
2,303	168	154	14	-	1,021	1,104	57	
6,358	296	283	13	-	2,877	3,166	58	
5,158	623	553	64	6	2,400	2,132	59	
1,510	218	193	24	1	657	634	60	
9,830	300	293	7	-	4,096	5,391		
9,830	300	293	7	-	4,096	5,391	61	
111,108	1,112	1,076	36	-	38,708	70,485	東濃	
58,958	310	292	18	-	19,686	38,446		
53,073	277	262	15	-	16,657	35,632	63	
5,885	33	30	3	-	3,029	2,814	66	
20,342	537	525	12	-	6,496	13,224	64	
31,808	265	259	6	-	12,526	18,815	65	
70,989	4,727	4,538	179	10	27,745	38,366	恵那	
42,620	2,737	2,591	138	8	17,470	22,372		
...	...	...	...	...	...	...	67	
...	...	...	...	...	...	...	69	
...	...	...	...	...	...	...	70	
...	...	...	...	...	...	...	71	
...	...	...	...	...	...	...	72	
...	...	...	...	...	...	...	73	
...	...	...	...	...	...	...	74	
28,369	1,990	1,947	41	2	10,275	15,994		
...	...	...	...	...	...	...	68	
...	...	...	...	...	...	...	75	
...	...	...	...	...	...	...	76	
...	...	...	...	...	...	...	77	
...	...	...	...	...	...	...	78	
...	...	...	...	...	...	...	79	
19,739	1,116	934	154	28	6,340	12,269	下呂	
19,739	1,116	934	154	28	6,340	12,269		
...	...	...	...	...	...	...	80	
...	...	...	...	...	...	...	81	
...	...	...	...	...	...	...	82	
...	...	...	...	...	...	...	83	
...	...	...	...	...	...	...	84	
68,616	7,084	6,774	239	71	18,946	42,524	飛騨	
52,494	5,726	5,506	192	28	13,001	33,709		
...	...	...	...	...	...	...	85	
...	...	...	...	...	...	...	86	
...	...	...	...	...	...	...	87	
...	...	...	...	...	...	...	88	
...	...	...	...	...	...	...	90	
...	...	...	...	...	...	...	91	
...	...	...	...	...	...	...	92	
...	...	...	...	...	...	...	93	
...	...	...	...	...	...	...	95	
...	...	...	...	...	...	...	99	
14,844	1,326	1,244	43	39	5,508	8,006		
...	...	...	...	...	...	...	94	
...	...	...	...	...	...	...	96	
...	...	...	...	...	...	...	97	
...	...	...	...	...	...	...	98	
1,278	32	24	4	4	437	809		
1,278	32	24	4	4	437	809	89	

(2) 土地

年度・都市町村	総土地面積	農地(経営耕地)面積			
		合計	田	畑	樹園地
昭和60年度	1,059,575	65,993	50,609	10,090	5,294
平成2年度	1,059,575	57,050	44,589	8,477	3,984
平成7年度	1,059,575	52,903	41,217	8,048	3,638
平成12年度	1,059,575	49,060	38,518	7,494	3,049
平成17年度	1,062,042	49,200	38,613	7,528	3,059
平成18年度	1,062,117	41,145	32,572	6,158	2,415
岐阜	99,252	8,626	6,347	1,426	854
岐阜市	20,289	3,171	2,430	513	228
(1)岐阜市	19,512	2,968	2,262	479	227
(7)柳津町	777	203	168	34	1
2)羽島市	5,364	1,454	1,187	239	28
各務原市	8,777	771	396	346	28
(3)各務原市	...	...	...	...	...
(4)川島町	...	...	...	...	...
山県市	22,204	605	478	103	24
(35)高富町	...	...	...	...	...
(36)伊自良村	...	...	...	...	...
(37)美山町	...	...	...	...	...
瑞穂市	2,818	742	557	54	131
(30)穂積町	...	...	...	...	...
(31)巢南町	...	...	...	...	...
本巣市	37,457	1,450	986	64	401
(29)本巣町	...	...	...	...	...
(32)真正町	...	...	...	...	...
(33)糸貫町	...	...	...	...	...
(34)根尾村	...	...	...	...	...
羽島郡	1,826	350	247	101	2
5)岐南町	790	217	144	72	1
6)笠松町	1,036	133	103	29	1
本巣郡	517	83	66	6	12
28)北方町	517	83	66	6	12
西濃	55,672	12,109	10,932	892	286
大垣市	20,652	2,612	2,446	116	51
(8)大垣市	7,975	2,150	2,029	94	27
(13)上石津町	12,338	373	335	15	23
(19)墨保町	339	89	82	7	1
海津市	11,231	3,615	3,056	382	176
(9)海津町	...	2,018	1,874	140	4
(10)平田町	...	944	732	211	1
(11)南濃町	...	653	450	31	171
養老郡	7,214	2,177	2,077	81	19
12)養老町	7,214	2,177	2,077	81	19
不破郡	10,643	1,054	970	61	21
14)垂井町	5,714	859	806	42	11
15)関ヶ原町	4,929	195	164	22	10
安八郡	5,932	2,651	2,383	249	19
16)神戸町	1,877	771	694	66	11
17)輪之内町	2,236	1,223	1,134	84	5
18)安八町	1,819	657	555	99	3
揖斐	87,665	3,278	2,737	129	412
揖斐郡	87,665	3,278	2,737	129	412
揖斐川町	80,368	1,356	1,188	70	99
(20)揖斐川町	...	...	...	...	...
(21)谷汲村	...	...	...	...	...
(24)春日村	...	...	...	...	...
(25)久瀬村	...	...	...	...	...
(26)藤橋村	...	...	...	...	...
(27)坂内村	...	...	...	...	...
22)大野町	3,418	1,030	761	40	229
23)池田町	3,879	892	788	19	84
中濃	58,989	1,904	1,637	230	37
関市	47,284	1,719	1,500	192	27
(38)関市	...	1,422	1,249	159	14
(40)洞戸村	...	28	17	7	3
(41)板取村	...	7	5	2	1
(42)武芸川町	...	147	141	5	1
(43)武儀町	...	74	61	11	2
(44)上之保村	...	41	27	8	6
39)美濃市	11,705	185	137	38	10

〔資料〕「総土地面積」は県統計課「平成19年岐阜県統計書」(平成17年10月1日現在)  
「農地面積」は、「2005年世界農林業センサス結果」(平成17年2月1日現在)  
「国有林」は中部森林管理局調べ 「民有林」は県林政課調べ

〔注〕「総土地面積」欄の は境界未定のため昭和62年10月1日現在の数値である。  
四捨五入の関係で県計値と市町村内訳の合計値が一致しない場合がある。

単位：面積(ha)比率(%)

合計	森林面積		その他	比率		市町村
	国有林	民有林		農地	森林	
875,307	184,810	690,497	118,275	6.2	82.6	昭60
870,667	182,352	688,315	131,858	5.4	82.2	平2
868,290	182,023	686,267	138,382	5.0	81.9	平7
866,421	181,448	684,973	144,094	4.6	81.8	平12
866,760	180,937	685,822	146,082	4.6	81.6	平17
866,293	180,957	685,337	154,679	3.9	81.6	平18
58,800	5,797	53,003	31,826	8.7	59.2	岐阜
5,992	223	5,769	11,126	15.6	29.5	
...	...	5,769	...	15.2	...	1
...	...	-	...	26.1	...	7
-	-	-	3,910	27.1	0.0	2
1,829	50	1,778	6,177	8.8	20.8	
...	...	1,749	...	...	...	3
...	...	29	...	...	...	4
18,671	656	18,015	2,928	2.7	84.1	
...	...	2,323	...	...	...	35
...	...	1,771	...	...	...	36
...	...	13,921	...	...	...	37
-	-	-	2,076	26.3	0.0	
-	-	-	...	...	0.0	30
-	-	-	...	...	0.0	31
32,309	4,868	27,441	3,698	3.9	86.3	
...	...	3,875	...	...	...	29
...	...	-	...	...	...	32
...	...	21	...	...	...	33
...	...	23,544	...	...	...	34
-	-	-	1,476	19.2	0.0	
-	-	-	573	27.5	0.0	5
-	-	-	903	12.8	0.0	6
-	-	-	434	16.1	0.0	
-	-	-	434	16.1	0.0	28
22,957	74	22,883	20,606	21.8	41.2	西濃
10,947	58	10,888	7,093	12.6	53.0	
...	...	391	...	27.0	...	8
...	...	10,498	...	3.0	...	13
...	...	-	...	26.3	...	19
3,046	0	3,046	4,570	32.2	27.1	
...	...	-	...	...	...	9
...	...	-	...	...	...	10
...	...	3,046	...	...	...	11
1,839	15	1,823	3,198	30.2	25.5	
1,839	15	1,823	3,198	30.2	25.5	12
7,126	0	7,125	2,463	9.9	67.0	
3,296	0	3,296	1,559	15.0	57.7	14
3,830	-	3,830	904	4.0	77.7	15
-	-	-	3,281	44.7	0.0	
-	-	-	1,106	41.1	0.0	16
-	-	-	1,013	54.7	0.0	17
-	-	-	1,162	36.1	0.0	18
76,670	5,582	71,089	7,717	3.7	87.5	揖斐
76,670	5,582	71,089	7,717	3.7	87.5	
74,556	5,582	68,975	4,456	1.7	92.8	
...	...	2,129	...	...	...	20
...	...	6,136	...	...	...	21
...	...	10,421	...	...	...	24
...	...	8,813	...	...	...	25
...	...	28,974	...	...	...	26
...	...	12,502	...	...	...	27
549	-	549	1,839	30.1	16.1	22
1,565	-	1,565	1,422	23.0	40.3	23
47,618	1,224	46,395	9,467	3.2	80.7	中濃
38,365	782	37,583	7,200	3.6	81.1	
...	...	4,105	...	...	...	38
...	...	3,506	...	...	...	40
...	...	17,868	...	...	...	41
...	...	1,761	...	...	...	42
...	...	5,833	...	...	...	43
...	...	4,511	...	...	...	44
9,253	442	8,811	2,267	1.6	79.1	39

〔注〕 国有林面積には「官行造林地」が含まれている。詳細はP28以降を参照。  
 国立大学法人 岐阜大学の演習林は、H16までは国有林に、H17からは民有林に計上

(2) 土地(続き)

郡市町村	総土地面積	農地(経営耕地)面積			
		合計	田	畑	樹園地
郡 上	103,079	1,731	1,190	512	30
郡 上 市	103,079	1,731	1,190	512	30
(45 八 幡 町)	...	...	...	...	...
(46 大 和 町)	...	...	...	...	...
(47 白 鳥 町)	...	...	...	...	...
(48 高 鷲 村)	...	...	...	...	...
(49 美 並 村)	...	...	...	...	...
(50 明 宝 村)	...	...	...	...	...
(51 和 良 村)	...	...	...	...	...
可 茂	83,419	3,212	2,117	716	379
52 美 濃 加 茂 市	7,481	838	520	196	122
可 児 市	8,760	579	432	117	30
(53 可 児 市)	...	577	430	116	30
(62 兼 山 町)	...	2	2	1	-
加 茂 郡	61,517	1,530	931	374	225
54 坂 祝 町	1,289	198	93	90	16
55 富 加 町	1,682	273	196	70	7
56 川 辺 町	4,118	151	94	52	5
57 七 宗 町	9,047	102	70	20	12
58 八 百 津 町	12,881	227	161	51	15
59 白 川 町	23,789	403	231	66	105
60 東 白 川 村	8,711	176	86	25	65
可 児 郡	5,661	265	234	29	2
61 御 嵩 町	5,661	265	234	29	2
東 濃	38,225	544	405	123	16
多 治 見 市	9,124	89	57	26	6
(63 多 治 見 市)	7,779	80	51	23	6
(66 笠 原 町)	1,345	9	6	3	-
64 瑞 浪 市	17,500	387	289	89	9
65 土 岐 市	11,601	68	59	8	1
恵 那	118,057	4,550	3,571	788	193
中 津 川 市	67,638	2,433	1,947	360	128
(67 中 津 川 市)	...	1,266	1,018	169	80
(69 坂 下 町)	...	142	100	26	16
(70 川 上 村)	...	30	27	2	1
(71 加 子 母 村)	...	142	104	34	5
(72 付 知 町)	...	100	80	17	3
(73 福 岡 町)	...	428	372	44	11
(74 蛭 川 村)	...	206	170	32	5
(長 野 県 山 口 村)	...	119	76	36	7
恵 那 市	50,419	2,117	1,624	428	65
(68 恵 那 市)	...	...	...	...	...
(75 岩 村 町)	...	...	...	...	...
(76 山 岡 町)	...	...	...	...	...
(77 明 智 町)	...	...	...	...	...
(78 串 原 村)	...	...	...	...	...
(79 上 矢 作 町)	...	...	...	...	...
下 呂	85,106	676	399	253	24
下 呂 市	85,106	676	399	253	24
(80 萩 原 町)	...	...	...	...	...
(81 小 坂 町)	...	...	...	...	...
(82 下 呂 町)	...	...	...	...	...
(83 金 山 町)	...	...	...	...	...
(84 馬 瀬 村)	...	...	...	...	...
飛 騨	332,653	4,518	3,238	1,093	188
高 山 市	217,767	3,534	2,462	922	151
(85 高 山 市)	...	1,236	825	368	42
(86 丹 生 川 村)	...	730	493	236	1
(87 清 見 村)	...	289	244	43	2
(88 荘 川 村)	...	107	50	56	1
(90 宮 村)	...	96	86	9	0
(91 久 々 野 町)	...	252	117	70	66
(92 朝 日 村)	...	147	95	52	0
(93 高 根 村)	...	32	2	29	-
(95 国 府 町)	...	492	421	37	35
(99 上 宝 村)	...	154	128	22	5
飛 騨 市	79,231	898	736	125	37
(94 古 川 町)	...	...	...	...	...
(96 河 合 村)	...	...	...	...	...
(97 宮 川 村)	...	...	...	...	...
(98 神 岡 町)	...	...	...	...	...
大 野 郡	35,655	86	40	46	-
89 白 川 村	35,655	86	40	46	-

[資料] 「総土地面積」は県統計課「平成19年岐阜県統計書」(平成17年10月1日現在)  
「農地面積」は、「2005年世界農業センサス結果」(平成17年2月1日現在)  
「国有林」は中部森林管理局調べ 「民有林」は県林政課調べ

単位：面積(ha)比率(%)

合計	森林面積		その他	比率		市町村
	国有林	民有林		農地	森林	
92,620	2,724	89,896	8,728	1.7	89.9	郡上
92,620	2,724	89,896	8,728	1.7	89.9	
...	...	22,073	...	...	...	45
...	...	13,613	...	...	...	46
...	...	16,155	...	...	...	47
...	...	7,616	...	...	...	48
...	...	6,988	...	...	...	49
...	...	14,301	...	...	...	50
...	...	9,150	...	...	...	51
61,353	2,151	59,202	18,854	3.9	73.5	可茂
2,980	-	2,980	3,663	11.2	39.8	52
3,518	0	3,518	4,663	6.6	40.2	
...	...	3,349	...	...	...	53
...	...	169	...	...	...	62
51,467	2,075	49,392	8,520	2.5	83.7	
466	-	466	625	15.4	36.2	54
656	-	656	753	16.2	39.0	55
2,901	-	2,901	1,066	3.7	70.4	56
8,262	1,524	6,738	683	1.1	91.3	57
10,315	147	10,168	2,339	1.8	80.1	58
21,022	-	21,022	2,364	1.7	88.4	59
7,845	404	7,441	690	2.0	90.1	60
3,389	76	3,313	2,007	4.7	59.9	
3,389	76	3,313	2,007	4.7	59.9	61
25,047	834	24,212	12,634	1.4	65.5	東濃
4,703	248	4,456	4,332	1.0	51.5	
...	...	3,988	...	1.0	...	63
...	...	468	...	0.7	...	66
12,339	323	12,016	4,774	2.2	70.5	64
8,005	264	7,741	3,528	0.6	69.0	65
93,734	21,486	72,249	19,773	3.9	79.4	恵那
54,347	16,483	37,864	10,858	3.6	80.4	
...	...	12,752	...	...	...	67
...	...	2,221	...	...	...	69
...	...	1,494	...	...	...	70
...	...	5,622	...	...	...	71
...	...	4,205	...	...	...	72
...	...	6,563	...	...	...	73
...	...	3,445	...	...	...	74
...	...	1,562	...	...	...	
39,387	5,003	34,385	8,915	4.2	78.1	
...	...	11,654	...	...	...	68
...	...	1,837	...	...	...	75
...	...	4,337	...	...	...	76
...	...	5,440	...	...	...	77
...	...	3,010	...	...	...	78
...	...	8,107	...	...	...	79
78,205	23,105	55,100	6,225	0.8	91.9	下呂
78,205	23,105	55,100	6,225	0.8	91.9	
...	...	10,706	...	...	...	80
...	...	8,055	...	...	...	81
...	...	15,217	...	...	...	82
...	...	14,791	...	...	...	83
...	...	6,331	...	...	...	84
309,290	117,980	191,310	18,845	1.4	93.0	飛騨
200,985	81,218	119,767	13,248	1.6	92.3	
...	...	9,810	...	...	...	85
...	...	15,738	...	...	...	86
...	...	20,818	...	...	...	87
...	...	14,895	...	...	...	88
...	...	3,174	...	...	...	90
...	...	7,989	...	...	...	91
...	...	9,396	...	...	...	92
...	...	11,101	...	...	...	93
...	...	7,006	...	...	...	95
...	...	19,838	...	...	...	99
74,262	17,842	56,421	4,071	1.1	93.7	
...	...	7,334	...	...	...	94
...	...	12,630	...	...	...	96
...	...	14,420	...	...	...	97
...	...	22,037	...	...	...	98
34,042	18,920	15,122	1,527	0.2	95.5	
34,042	18,920	15,122	1,527	0.2	95.5	89

〔注〕 国有林面積には「官行造林地」が含まれている。詳細はP 2 8以降を参照。  
 国立大学法人 岐阜大学の演習林は、H16までは国有林に、H17からは民有林に計上

## (3) 所得(経済活動別市町村内総生産)

単位:金額(千円)、構成比(%)

年度・郡市町村	総生産額	林業総生産		第1次産業	第2次産業	第3次産業	輸入税(控除) 帰属利子	市町村
		林業総生産	構成比					
平成12年度	7,402,703,893	14,997,187	0.20	91,916,652	2,582,550,509	5,029,810,465	-301,573,734	平12
平成13年度	7,168,783,601	12,699,226	0.18	86,977,952	2,446,964,838	4,963,897,082	-329,056,272	平13
平成14年度	7,123,548,613	11,063,039	0.16	84,807,074	2,447,735,172	4,944,353,339	-353,346,973	平14
平成15年度	7,141,697,562	10,341,562	0.14	79,392,941	2,505,962,303	4,896,825,864	-340,482,546	平15
平成16年度	7,110,828,036	8,516,028	0.12	83,009,366	2,398,612,359	4,967,693,888	-338,487,577	平16
岐阜	2,753,351,929	636,651	0.02	17,677,304	667,024,363	2,219,537,259	-150,886,996	岐阜
岐阜市	1,501,289,819	18,405	0.00	7,321,113	189,847,083	1,414,256,413	-110,134,789	
(1岐阜市)	1,424,157,987	18,405	0.00	7,071,097	176,823,791	1,347,257,576	-106,994,476	1
(7柳津町)	77,131,832	0	0.00	250,016	13,023,292	66,998,837	-3,140,313	7
2羽島市	156,049,737	2,012	0.00	1,569,069	35,061,113	126,784,201	-7,364,645	2
各務原市	566,991,607	108,220	0.02	1,945,800	277,147,377	300,600,593	-12,702,162	
(3各務原市)	...	...	...	...	...	...	...	3
(4川島町)	...	...	...	...	...	...	...	4
山県市	75,857,620	339,128	0.45	1,727,838	30,260,748	45,490,115	-1,621,081	
(35高富町)	...	...	...	...	...	...	...	35
(36伊自良村)	...	...	...	...	...	...	...	36
(37美山町)	...	...	...	...	...	...	...	37
瑞穂市	136,688,034	2,621	0.00	1,346,363	42,414,510	99,320,962	-6,393,801	
(30穂積町)	...	...	...	...	...	...	...	30
(31巣南町)	...	...	...	...	...	...	...	31
本巣市	108,639,910	166,265	0.15	3,084,565	41,951,812	66,367,683	-2,764,150	
(29本巣町)	...	...	...	...	...	...	...	29
(32真正町)	...	...	...	...	...	...	...	32
(33糸貫町)	...	...	...	...	...	...	...	33
(34根尾村)	...	...	...	...	...	...	...	34
羽島郡	161,642,617	0	0.00	538,906	40,197,494	127,741,859	-6,835,642	
5岐南町	95,861,088	0	0.00	303,875	21,472,520	78,412,563	-4,327,869	5
6笠松町	65,781,529	0	0.00	235,032	18,724,974	49,329,296	-2,507,773	6
本巣郡	46,192,584	0	0.00	143,650	10,144,226	38,975,434	-3,070,725	
28北方町	46,192,584	0	0.00	143,650	10,144,226	38,975,434	-3,070,725	28
西濃	1,121,036,748	188,277	0.02	13,153,666	473,731,699	691,348,376	-57,196,993	西濃
大垣市	624,107,136	77,615	0.01	2,979,746	223,565,056	443,719,985	-46,157,652	
(8大垣市)	593,777,648	18,545	0.00	1,638,025	212,434,628	425,167,839	-45,462,845	8
(13上石津町)	21,973,959	49,270	0.22	1,247,133	10,076,908	10,896,994	-247,077	13
(19壘保町)	8,355,529	9,800	0.12	94,588	1,053,520	7,655,151	-447,730	19
海津市	110,471,227	23,237	0.02	5,010,933	45,062,156	63,734,797	-3,336,659	
(9海津町)	...	...	...	...	...	...	...	9
(10平田町)	...	...	...	...	...	...	...	10
(11南濃町)	...	...	...	...	...	...	...	11
養老郡	75,800,313	35,713	0.05	1,723,884	30,716,543	45,443,282	-2,083,396	
12養老町	75,800,313	35,713	0.05	1,723,884	30,716,543	45,443,282	-2,083,396	12
不破郡	127,093,603	51,713	0.04	937,950	64,959,394	63,461,524	-2,265,265	
14垂井町	96,819,567	7,600	0.01	723,753	50,949,476	46,815,099	-1,668,762	14
15関ヶ原町	30,274,037	44,113	0.15	214,197	14,009,918	16,646,424	-596,503	15
安八郡	183,564,469	0	0.00	2,501,152	109,428,549	74,988,789	-3,354,021	
16神戸町	74,385,251	0	0.00	1,249,193	44,799,321	29,665,226	-1,328,489	16
17輪之内町	33,107,926	0	0.00	780,030	13,260,532	19,539,652	-472,288	17
18安八町	76,071,291	0	0.00	471,929	51,368,696	25,783,911	-1,553,244	18
揖斐	231,689,752	496,054	0.21	5,293,709	119,987,603	112,377,047	-5,968,607	揖斐
揖斐郡	231,689,752	496,054	0.21	5,293,709	119,987,603	112,377,047	-5,968,607	
揖斐川町	98,276,636	468,161	0.48	2,502,194	53,753,624	44,635,046	-2,614,227	
(20揖斐川町)	...	...	...	...	...	...	...	20
(21谷汲村)	...	...	...	...	...	...	...	21
(24春日村)	...	...	...	...	...	...	...	24
(25久瀬村)	...	...	...	...	...	...	...	25
(26藤橋村)	...	...	...	...	...	...	...	26
(27坂内村)	...	...	...	...	...	...	...	27
22大野町	68,417,125	7,332	0.01	1,282,839	35,918,654	32,859,706	-1,644,073	22
23池田町	64,995,990	20,560	0.03	1,508,677	30,315,325	34,882,296	-1,710,307	23
中濃	403,888,628	298,893	0.07	3,365,562	195,007,460	220,552,106	-15,036,501	中濃
関市	316,528,489	245,810	0.08	2,864,564	147,229,072	179,002,874	-12,568,021	
(38関市)	...	...	...	...	...	...	...	38
(40洞戸村)	...	...	...	...	...	...	...	40
(41板取村)	...	...	...	...	...	...	...	41
(42武芸川町)	...	...	...	...	...	...	...	42
(43武儀町)	...	...	...	...	...	...	...	43
(44上之保村)	...	...	...	...	...	...	...	44
39美濃市	87,360,138	53,083	0.06	500,998	47,778,388	41,549,232	-2,468,480	39

〔資料〕県統計課「岐阜県の市町村経済計算(平成16年度)」(19年3公表)

〔注〕市町村経済計算は、県民経済計算の推計方法に準拠した93SNA方式で行っており、平成15年度以降の推計に際して、県民経済計算の遡及改訂により平成2年度に遡って改訂したため、過去の数値とは一致しないので、利用にあたっては留意されたい。

第1次、第2次、第3次産業の区分は次のとおりである。

第1次産業 - 農業、林業、水産業 第2次産業 - 鉱業、製造業、建設業

第3次産業 - 電気・ガス・水道業、卸売・小売業、金融・保険・不動産業、運輸・通信業、サービス業、政府サービス生産者、

対家計民間非営利サービス生産者

## (3) 所得(経済活動別市町村内総生産)(続き)

単位:金額(千円)、構成比(%)

郡市町村	総生産額	林業総生産		第1次産業	第2次産業	第3次産業	輸入税(控除) 帰属利子	市町村
		林業総生産	構成比					
郡上	160,075,968	1,561,461	0.98	4,344,124	60,819,364	100,539,452	-5,626,973	郡上
郡上市	160,075,968	1,561,461	0.98	4,344,124	60,819,364	100,539,452	-5,626,973	郡上
(45八幡町)	...	...	...	...	...	...	...	45
(46大和町)	...	...	...	...	...	...	...	46
(47白鳥町)	...	...	...	...	...	...	...	47
(48高鷲村)	...	...	...	...	...	...	...	48
(49美並村)	...	...	...	...	...	...	...	49
(50明宝村)	...	...	...	...	...	...	...	50
(51和良村)	...	...	...	...	...	...	...	51
可茂	740,075,951	709,623	0.10	6,294,790	336,037,360	422,768,773	-25,024,971	可茂
52美濃加茂市	182,161,538	9,388	0.01	1,747,610	69,038,252	120,077,756	-8,702,081	52
可児市	334,226,013	1,035	0.00	854,877	157,744,588	187,549,320	-11,922,773	可児市
(53可児市)	330,843,001	985	0.00	849,882	156,347,330	185,408,411	-11,762,622	53
(62兼山町)	3,383,012	50	0.00	4,995	1,397,258	2,140,910	-160,151	62
加茂郡	172,582,346	695,959	0.40	3,441,631	84,357,082	88,313,274	-3,529,640	加茂郡
54坂祝町	35,798,401	138	0.00	310,340	23,640,411	12,160,851	-313,201	54
55富加町	24,118,749	113,573	0.47	549,469	15,610,593	8,149,552	-190,865	55
56川辺町	31,299,311	24,635	0.08	288,565	14,942,996	17,328,584	-1,260,834	56
57七宗町	12,098,310	28,967	0.24	196,834	4,444,902	7,657,233	-200,659	57
58八百津町	36,973,453	63,737	0.17	507,167	16,313,293	20,777,654	-624,661	58
59白川町	25,156,060	341,024	1.36	1,050,782	6,991,185	17,874,502	-760,408	59
60東白川村	7,138,062	123,884	1.74	538,473	2,413,702	4,364,899	-179,012	60
可児郡	51,106,055	3,242	0.01	250,671	24,897,437	26,828,423	-870,477	可児郡
61御嵩町	51,106,055	3,242	0.01	250,671	24,897,437	26,828,423	-870,477	61
東濃	579,743,976	84,957	0.01	2,939,805	148,923,652	458,868,702	-30,988,183	東濃
多治見市	287,023,793	18,752	0.01	351,672	62,238,570	244,571,421	-20,137,870	多治見市
(63多治見市)	255,418,303	16,805	0.01	337,175	46,716,236	228,136,839	-19,771,947	63
(66笠原町)	31,605,490	1,947	0.01	14,497	15,522,334	16,434,582	-365,923	66
64瑞浪市	125,051,576	36,968	0.03	2,390,663	31,650,912	94,712,202	-3,702,201	64
65土岐市	167,668,607	29,237	0.02	197,470	55,034,171	119,585,079	-7,148,112	65
恵那	506,356,829	1,242,215	0.25	9,661,111	224,821,612	288,758,180	-16,884,074	恵那
中津川市	323,190,880	794,255	0.25	6,874,860	151,038,106	175,101,116	-9,823,203	中津川市
(67中津川市)	...	...	...	...	...	...	...	67
(69坂下町)	...	...	...	...	...	...	...	69
(70川上村)	...	...	...	...	...	...	...	70
(71加子母村)	...	...	...	...	...	...	...	71
(72付知町)	...	...	...	...	...	...	...	72
(73福岡町)	...	...	...	...	...	...	...	73
(74蛭川村)	...	...	...	...	...	...	...	74
(長野県山口村)	...	...	...	...	...	...	...	...
恵那市	183,165,949	447,959	0.24	2,786,251	73,783,505	113,657,064	-7,060,871	恵那市
(68恵那市)	...	...	...	...	...	...	...	68
(75岩村町)	...	...	...	...	...	...	...	75
(76山岡町)	...	...	...	...	...	...	...	76
(77明智町)	...	...	...	...	...	...	...	77
(78串原村)	...	...	...	...	...	...	...	78
(79上矢作町)	...	...	...	...	...	...	...	79
下呂	129,824,787	1,267,467	0.98	3,659,495	30,805,505	100,013,956	-4,654,169	下呂
下呂市	129,824,787	1,267,467	0.98	3,659,495	30,805,505	100,013,956	-4,654,169	下呂市
(80萩原町)	...	...	...	...	...	...	...	80
(81小坂町)	...	...	...	...	...	...	...	81
(82下呂町)	...	...	...	...	...	...	...	82
(83金山町)	...	...	...	...	...	...	...	83
(84馬瀬村)	...	...	...	...	...	...	...	84
飛騨	484,783,468	2,030,431	0.42	16,619,802	141,453,741	352,930,035	-26,220,110	飛騨
高山市	368,162,656	1,371,950	0.37	13,660,643	89,015,638	289,550,553	-24,064,178	高山市
(85高山市)	...	...	...	...	...	...	...	85
(86丹生川村)	...	...	...	...	...	...	...	86
(87清見村)	...	...	...	...	...	...	...	87
(88荘川村)	...	...	...	...	...	...	...	88
(90宮村)	...	...	...	...	...	...	...	90
(91久々野町)	...	...	...	...	...	...	...	91
(92朝日村)	...	...	...	...	...	...	...	92
(93高根村)	...	...	...	...	...	...	...	93
(95国府宝村)	...	...	...	...	...	...	...	95
(99上宝村)	...	...	...	...	...	...	...	99
飛騨市	99,311,058	637,711	0.64	2,843,615	44,543,970	53,903,041	-1,979,569	飛騨市
(94古川町)	...	...	...	...	...	...	...	94
(96河合村)	...	...	...	...	...	...	...	96
(97宮川村)	...	...	...	...	...	...	...	97
(98神岡町)	...	...	...	...	...	...	...	98
大野郡	17,309,754	20,770	0.12	115,544	7,894,133	9,476,440	-176,364	大野郡
89白川村	17,309,754	20,770	0.12	115,544	7,894,133	9,476,440	-176,364	89

帰属利子：銀行業の生産額を定義するための帰属計算項目であり、銀行の受取利子および配当と支払利子の差額をさす。利子は主として他産業の付加価値から支払われたものであるから、それを再び生産としてとりあげることは二重計算となるが、この帰属計算をせずに銀行業の生産額を手数料のみとすると、営業余剰あるいは付加価値までも負となり、活動実態に合わないものとなる。

## 2. 森林の概況

### (1) 所有形態別森林面積

年度・都市町村	総計	国 有 林					民 有		
		合計	林 野 庁			林野庁 所管外	合計	公 有	
			小計	直管林	官行造林地			小計	県
平成14年度	866,212	181,428	180,746	173,725	7,022	681	684,785	75,674	9,033
平成15年度	865,944	181,384	180,694	173,673	7,021	690	684,560	75,387	9,077
平成16年度	867,507	181,502	180,828	173,807	7,021	674	686,005	75,067	9,064
平成17年度	866,760	180,937	180,817	173,804	7,012	121	685,822	76,030	9,092
平成18年度	866,293	180,957	180,804	173,792	7,013	153	685,337	76,729	9,062
岐 阜	58,800	5,797	5,722	5,434	288	75	53,003	2,384	329
岐 阜 市	5,992	223	198	198	-	25	5,769	180	1
(1 岐 阜 市)	...	...	...	...	...	...	5,769	180	1
(7 柳 津 町)	...	...	...	...	-	...	-	-	-
2 羽 島 市	-	-	-	-	-	-	-	-	-
各 務 原 市	1,829	50	-	-	-	50	1,778	177	1
(3 各 務 原 市)	...	...	-	-	-	...	1,749	176	1
(4 川 島 町)	...	...	-	-	-	...	29	1	-
山 高 富 町	18,671	656	656	512	144	-	18,015	941	172
(35 山 高 富 町)	...	...	...	...	...	-	2,323	4	-
(36 伊 自 良 村)	...	...	...	...	...	-	1,771	37	36
(37 美 山 町)	...	...	...	...	...	-	13,921	901	136
瑞 穂 市	-	-	-	-	-	-	-	-	-
(30 瑞 穂 市)	...	...	...	...	...	-	-	-	-
(31 瑞 穂 市)	...	...	...	...	...	-	-	-	-
本 巢 市	32,309	4,868	4,868	4,724	144	-	27,441	1,085	155
(29 本 巢 市)	...	...	...	...	...	-	3,875	15	1
(32 真 正 貴 町)	...	...	...	...	...	-	-	-	-
(33 系 貴 町)	...	...	...	...	...	-	21	0	-
(34 根 尾 村)	...	...	...	...	...	-	23,544	1,069	154
羽 島 郡	-	-	-	-	-	-	-	-	-
5 岐 南 町	-	-	-	-	-	-	-	-	-
6 笠 松 町	-	-	-	-	-	-	-	-	-
本 巢 郡	-	-	-	-	-	-	-	-	-
28 北 方 町	-	-	-	-	-	-	-	-	-
西 濃	22,957	74	58	-	58	16	22,883	2,234	397
大 垣 市	10,947	58	58	-	58	-	10,888	1,630	270
(8 大 垣 市)	...	...	...	...	...	-	391	1	0
(13 上 石 津 町)	...	...	...	-	...	-	10,498	1,629	270
(19 墨 俣 町)	...	...	...	-	...	-	-	-	-
海 津 市	3,046	0	-	-	-	0	3,046	285	3
(9 海 津 市)	...	...	...	-	...	...	-	-	-
(10 平 田 町)	...	...	...	-	...	...	-	-	-
(11 南 濃 町)	...	...	...	-	...	...	3,046	285	3
養 老 郡	1,839	15	-	-	-	15	1,823	64	24
12 養 老 郡	1,839	15	-	-	-	15	1,823	64	24
不 破 郡	7,126	0	-	-	-	0	7,125	254	100
14 垂 井 町	3,296	0	-	-	-	0	3,296	6	2
15 関ヶ原 町	3,830	-	-	-	-	-	3,830	248	98
安 八 郡	-	-	-	-	-	-	-	-	-
16 神 戸 町	-	-	-	-	-	-	-	-	-
17 輪 之内 町	-	-	-	-	-	-	-	-	-
18 安 八 町	-	-	-	-	-	-	-	-	-
揖 斐 郡	76,670	5,582	5,582	5,243	339	-	71,089	9,865	3,204
揖 斐 郡	76,670	5,582	5,582	5,243	339	-	71,089	9,865	3,204
揖 斐 川 町	74,556	5,582	5,582	5,243	339	-	68,975	9,810	3,169
(20 揖 斐 川 町)	...	...	...	...	...	-	2,129	628	30
(21 谷 汲 村)	...	...	...	...	...	-	6,136	522	129
(24 春 日 村)	...	...	...	...	...	-	10,421	454	221
(25 久 瀬 村)	...	...	...	...	...	-	8,813	1,517	169
(26 藤 橋 村)	...	...	...	...	...	-	28,974	4,687	2,207
(27 坂 内 村)	...	...	...	...	...	-	12,502	2,001	413
22 大 野 町	549	-	-	-	-	-	549	5	0
23 池 田 町	1,565	-	-	-	-	-	1,565	50	35
中 濃 市	47,618	1,224	1,192	537	655	31	46,395	2,726	257
(38 中 濃 市)	38,365	782	751	329	422	31	37,583	2,437	221
(40 洞 戸 村)	...	...	...	...	...	...	4,105	159	88
(41 板 取 村)	...	...	...	...	...	...	3,506	100	1
(42 武 芸 川 町)	...	...	...	...	...	...	17,868	1,181	110
(43 武 儀 町)	...	...	...	...	...	...	1,761	199	0
(44 上 之 保 村)	...	...	...	...	...	...	5,833	494	8
39 美 濃 市	9,253	442	442	208	233	-	4,511	303	13
							8,811	289	36

〔資料〕 国有林のうち林野庁所管は中部森林管理局調べ  
林野庁所管外、民有林は県林政課調べ



単位：面積(ha)

林		有 限 有 限 有 限 有 限 有 限 有 限 有 限								市 町 村
市町村	財産区	小 計	償行共有	機 構	公 社	組 合	社 寺	会 社	個 人	市 町 村
52,272	14,369	609,111	19,325	21,544	25,318	13,960	13,605	52,313	463,046	平14
51,928	14,382	609,173	18,129	21,476	25,319	14,127	13,843	53,134	463,145	平15
51,729	14,273	610,938	18,377	21,604	25,344	14,105	13,854	52,951	464,704	平16
51,215	15,724	609,792	18,333	21,694	25,324	14,170	13,950	52,418	463,903	平17
51,601	16,066	608,608	18,150	21,733	25,338	14,240	14,073	51,942	463,133	平18
1,185	869	50,619	1,297	3,689	1,348	935	1,315	5,820	36,215	岐阜
122	57	5,588	396	-	59	17	370	229	4,517	
122	57	5,588	396	-	59	17	370	229	4,517	1
-	-	-	-	-	-	-	-	-	-	7
-	-	-	-	-	-	-	-	-	-	2
176	-	1,602	26	-	-	2	54	177	1,342	
175	-	1,573	26	-	-	2	52	161	1,332	3
1	-	29	1	-	-	-	2	16	10	4
17	752	17,074	489	193	301	593	479	632	14,387	
4	-	2,319	188	-	13	5	112	130	1,871	35
1	-	1,734	-	-	124	584	71	6	949	36
13	752	13,020	301	193	164	4	295	497	11,567	37
-	-	-	-	-	-	-	-	-	-	
-	-	-	-	-	-	-	-	-	-	30
-	-	-	-	-	-	-	-	-	-	31
870	60	26,356	386	3,496	988	323	412	4,781	15,969	
9	5	3,860	1	547	448	204	66	146	2,448	29
-	-	-	-	-	-	-	-	-	-	32
0	-	21	-	-	-	-	7	7	7	33
861	55	22,474	385	2,949	540	120	339	4,628	13,514	34
-	-	-	-	-	-	-	-	-	-	
-	-	-	-	-	-	-	-	-	-	5
-	-	-	-	-	-	-	-	-	-	6
-	-	-	-	-	-	-	-	-	-	
-	-	-	-	-	-	-	-	-	-	28
532	1,305	20,649	746	1,009	539	125	821	597	16,811	西濃
379	981	9,259	241	770	359	0	176	141	7,571	
1	-	390	-	-	-	0	22	3	365	8
378	981	8,869	241	770	359	-	154	138	7,206	13
-	-	-	-	-	-	-	-	-	-	19
17	266	2,760	393	125	73	0	246	65	1,857	
-	-	-	-	-	-	-	-	-	-	9
-	-	-	-	-	-	-	-	-	-	10
17	266	2,760	393	125	73	0	246	65	1,857	11
40	-	1,759	0	105	-	125	156	157	1,216	
40	-	1,759	0	105	-	125	156	157	1,216	12
96	57	6,871	112	9	107	-	243	233	6,167	
4	-	3,290	5	-	74	-	159	111	2,942	14
93	57	3,582	107	9	33	-	85	123	3,225	15
-	-	-	-	-	-	-	-	-	-	
-	-	-	-	-	-	-	-	-	-	16
-	-	-	-	-	-	-	-	-	-	17
-	-	-	-	-	-	-	-	-	-	18
5,916	745	61,224	3,626	3,415	6,871	1,079	3,163	2,023	41,045	揖斐
5,916	745	61,224	3,626	3,415	6,871	1,079	3,163	2,023	41,045	
5,895	745	59,165	3,393	3,159	6,787	581	3,059	2,004	40,182	
190	408	1,501	370	0	556	-	68	26	481	20
60	334	5,613	55	449	294	0	511	205	4,099	21
233	-	9,966	140	1,226	172	416	314	793	6,906	22
1,348	-	7,296	2,212	214	1,560	165	162	90	2,893	23
2,477	3	24,287	395	957	2,430	-	219	660	19,626	24
1,588	-	10,501	221	313	1,775	-	1,785	230	6,177	25
5	-	544	26	-	0	-	76	15	426	26
15	-	1,515	208	256	84	498	28	4	436	27
1,551	918	43,669	486	1,936	849	229	1,404	2,471	36,293	中濃
1,512	704	35,146	349	1,402	416	227	1,001	1,919	29,833	
49	22	3,946	19	-	7	5	278	332	3,303	38
99	-	3,405	0	82	108	-	57	322	2,836	40
1,071	-	16,687	229	1,131	219	151	226	1,090	13,640	41
1	198	1,562	3	140	47	10	227	18	1,117	42
2	485	5,339	97	48	22	60	150	147	4,815	43
291	-	4,208	0	1	13	0	62	9	4,122	44
39	214	8,523	137	534	433	3	403	551	6,460	39

〔注〕個人(私有林)は、学校有林、記名およびその他共有林等を含む。  
 国立大学法人 岐阜大学の演習林は、H16までは林野庁所管外(国有林)に、H17からは個人(私有林)に計上  
 H16民有林面積は、H17.3.31現在の森林簿面積に旧長野県山口村を加算  
 H17民有林面積は、H18.3.31現在の森林簿面積に国立大学法人 岐阜大学の演習林を加算

(1) 所有形態別森林面積(続き)

郡市町村	総計	国 有 林					林野庁 所管外	民 有		
		合計	小計	林野庁 直営林	官行造林地	林野庁 所管外		合計	小計	公 有
郡 上	92,620	2,724	2,724	1,325	1,400	-	89,896	7,891	426	
郡 上 市	92,620	2,724	2,724	1,325	1,400	-	89,896	7,891	426	
(45 八幡町)	...	...	...	...	...	-	22,073	484	67	
(46 大和町)	...	...	...	...	...	-	13,613	785	18	
(47 白鳥町)	...	...	...	...	...	-	16,155	3,143	126	
(48 高鷲村)	...	...	...	...	...	-	7,616	408	2	
(49 美並村)	...	...	...	...	...	-	6,988	323	1	
(50 明宝村)	...	...	...	...	...	-	14,301	1,904	211	
(51 和良村)	...	...	...	...	...	-	9,150	844	2	
可 茂	61,353	2,151	2,149	1,916	233	2	59,202	4,228	195	
52 美濃加茂市	2,980	-	-	-	-	-	2,980	185	70	
可 児 市	3,518	0	-	-	-	0	3,518	498	35	
(53 可児市)	...	...	-	-	-	...	3,349	392	35	
(62 兼山町)	...	...	-	-	-	...	169	106	-	
加 茂 郡	51,467	2,075	2,075	1,916	159	0	49,392	2,754	79	
54 坂祝町	466	-	-	-	-	-	466	2	-	
55 富加町	656	-	-	-	-	-	656	12	0	
56 川辺町	2,901	-	-	-	-	-	2,901	176	11	
57 七宗町	8,262	1,524	1,524	1,512	12	0	6,738	601	1	
58 八百津町	10,315	147	147	-	147	-	10,168	1,198	4	
59 白川町	21,022	-	-	-	-	-	21,022	403	62	
60 東白川村	7,845	404	404	404	-	-	7,441	362	1	
可 児 郡	3,389	76	74	-	74	2	3,313	791	11	
61 御嵩町	3,389	76	74	-	74	2	3,313	791	11	
東 濃	25,047	834	812	232	581	22	24,212	5,469	24	
多 治 見 市	4,703	248	231	-	231	17	4,456	1,073	2	
(63 多治見市)	...	...	...	-	...	...	3,988	745	2	
(66 笠原町)	...	...	...	-	...	...	468	328	0	
64 瑞浪市	12,339	323	323	232	91	-	12,016	1,595	5	
65 土岐市	8,005	264	259	-	259	5	7,741	2,801	17	
恵 那	93,734	21,486	21,482	20,923	559	4	72,249	15,641	562	
中 津 川 市	54,347	16,483	16,480	16,122	357	4	37,864	10,625	517	
(67 中津川市)	...	...	...	...	...	-	12,752	2,983	95	
(69 坂下町)	...	...	...	...	...	-	2,221	412	2	
(70 川上村)	...	...	...	...	...	-	1,494	849	9	
(71 加子母村)	...	...	...	...	...	-	5,622	1,577	275	
(72 付知町)	...	...	...	...	...	-	4,205	511	84	
(73 福岡町)	...	...	...	...	...	-	6,563	2,384	52	
(74 蛭川村)	...	...	...	...	...	-	3,445	1,595	1	
(長野県山口村)	...	...	...	...	...	-	1,562	314	-	
恵 那 市	39,387	5,003	5,003	4,801	202	-	34,385	5,017	44	
(68 恵那市)	...	...	...	...	...	-	11,654	1,416	23	
(75 岩村町)	...	...	...	...	...	-	1,837	700	0	
(76 山岡町)	...	...	...	...	...	-	4,337	509	11	
(77 明智町)	...	...	...	...	...	-	5,440	704	3	
(78 串原村)	...	...	...	...	...	-	3,010	254	6	
(79 上矢作町)	...	...	...	...	...	-	8,107	1,434	1	
下 呂	78,205	23,105	23,105	22,036	1,069	-	55,100	3,847	1,335	
下 呂 市	78,205	23,105	23,105	22,036	1,069	-	55,100	3,847	1,335	
(80 萩原町)	...	...	...	...	...	-	10,706	1,283	601	
(81 小坂町)	...	...	...	...	...	-	8,055	721	173	
(82 下呂町)	...	...	...	...	...	-	15,217	966	230	
(83 金山町)	...	...	...	...	...	-	14,791	522	258	
(84 馬瀬村)	...	...	...	...	...	-	6,331	354	73	
飛 驒	309,290	117,980	117,978	116,147	1,831	3	191,310	22,445	2,332	
高 山 市	200,985	81,218	81,216	80,473	742	3	119,767	9,630	2,036	
(85 高山市)	...	...	...	...	...	...	9,810	458	46	
(86 丹生川村)	...	...	...	...	...	...	15,738	1,394	113	
(87 清見村)	...	...	...	...	...	...	20,818	1,201	524	
(88 荘川村)	...	...	...	...	...	...	14,895	1,200	56	
(90 宮村)	...	...	...	...	...	...	3,174	1,677	8	
(91 久々野町)	...	...	...	...	...	...	7,989	994	514	
(92 朝日村)	...	...	...	...	...	...	9,396	515	243	
(93 高根村)	...	...	...	...	...	...	11,101	1,533	503	
(95 国府町)	...	...	...	...	...	...	7,006	102	15	
(99 上宝村)	...	...	...	...	...	...	19,838	557	14	
飛 驒 市	74,262	17,842	17,842	16,846	996	-	56,421	6,103	285	
(94 古川町)	...	...	...	...	...	-	7,334	407	8	
(96 河合村)	...	...	...	...	...	-	12,630	1,896	49	
(97 宮川村)	...	...	...	...	...	-	14,420	809	136	
(98 神岡町)	...	...	...	...	...	-	22,037	2,991	91	
大 野 郡	34,042	18,920	18,920	18,828	92	-	15,122	6,712	12	
89 白川村	34,042	18,920	18,920	18,828	92	-	15,122	6,712	12	

〔資料〕 国有林のうち林野庁所管は中部森林管理局調べ  
林野庁所管外、民有林は県林政課調べ

単位：面積(ha)

有		林								市 町 村
市町村	財産区	小計	慣行共有	機構	公社	組合	社寺	会社	個人	
2,234	5,231	82,005	1,051	3,267	2,907	941	504	10,218	63,116	郡上
2,234	5,231	82,005	1,051	3,267	2,907	941	504	10,218	63,116	
288	128	21,589	0	734	459	160	108	1,718	18,410	45
571	197	12,828	194	604	1,151	3	31	2,616	8,228	46
68	2,949	13,012	41	845	436	3	287	1,988	9,413	47
31	374	7,208	-	154	-	4	13	1,009	6,028	48
23	299	6,665	780	5	123	0	34	158	5,564	49
410	1,284	12,396	15	713	547	671	23	1,270	9,156	50
843	-	8,306	21	213	191	100	8	1,458	6,316	51
3,324	709	54,973	175	191	947	1,102	1,230	3,040	48,289	可茂
17	98	2,794	9	-	68	15	116	147	2,439	52
179	284	3,020	22	1	9	285	106	809	1,787	
73	284	2,957	22	1	-	285	103	792	1,754	53
106	-	63	-	-	9	1	3	17	34	62
2,349	326	46,637	95	74	868	798	853	1,721	42,229	
2	-	464	1	-	-	-	27	42	394	54
12	-	643	17	-	-	0	64	97	464	55
164	-	2,725	6	-	12	237	186	162	2,122	56
313	287	6,137	17	25	7	-	57	169	5,861	57
1,156	39	8,970	22	25	140	508	163	324	7,787	58
341	0	20,618	32	24	381	51	350	676	19,106	59
361	-	7,079	-	-	328	1	6	250	6,495	60
780	-	2,522	49	115	3	3	155	363	1,833	
780	-	2,522	49	115	3	3	155	363	1,833	61
4,393	1,051	18,743	816	149	115	2,022	677	2,864	12,100	東濃
902	169	3,383	190	-	-	6	229	694	2,264	
574	169	3,243	190	-	-	5	223	680	2,145	63
328	-	140	-	-	-	1	6	14	118	66
717	873	10,421	12	23	94	1,930	305	1,114	6,943	64
2,774	9	4,940	615	126	21	87	143	1,055	2,894	65
10,860	4,219	56,607	2,433	32	1,109	5,857	728	2,264	44,185	恵那
7,472	2,636	27,239	1,712	25	1,108	2,022	358	1,205	20,808	
2,374	514	9,769	1,373	17	362	1,968	200	438	5,410	67
289	122	1,809	0	-	-	4	3	96	1,705	69
840	-	645	-	-	78	31	11	2	522	70
1,302	-	4,045	22	-	152	10	16	135	3,709	71
427	-	3,694	20	-	343	8	29	99	3,193	72
333	1,999	4,180	199	8	172	-	57	216	3,526	73
1,594	-	1,850	4	-	-	-	22	217	1,607	74
314	-	1,249	94	-	-	0	18	1	1,135	
3,389	1,584	29,368	721	7	1	3,835	370	1,059	23,377	
290	1,102	10,238	253	-	-	2,375	114	302	7,194	68
700	-	1,137	5	-	-	2	47	23	1,061	75
403	95	3,828	9	-	1	0	118	113	3,586	76
635	65	4,736	11	-	-	0	53	529	4,142	77
248	-	2,756	55	7	-	-	21	76	2,598	78
1,113	321	6,673	388	-	-	1,457	16	16	4,796	79
1,494	1,018	51,253	793	1,415	1,523	401	416	2,832	43,873	下呂
1,494	1,018	51,253	793	1,415	1,523	401	416	2,832	43,873	
341	342	9,423	198	228	208	17	116	338	8,318	80
548	-	7,334	315	564	73	78	21	230	6,052	81
155	581	14,250	138	256	394	37	147	872	12,407	82
169	95	14,269	1	243	649	249	66	1,087	11,974	83
282	-	5,976	140	123	199	19	67	305	5,123	84
20,112	1	168,865	6,727	6,630	9,128	1,548	3,814	19,814	121,204	飛騨
7,594	1	110,136	1,560	3,850	6,487	994	2,303	12,817	82,126	
411	1	9,352	15	393	450	345	198	686	7,265	85
1,281	-	14,345	570	620	427	63	180	1,047	11,437	86
677	-	19,617	108	543	1,153	294	826	1,692	15,000	87
1,144	-	13,695	422	475	697	-	541	1,451	10,109	88
1,669	-	1,497	4	111	30	-	161	48	1,143	90
480	-	6,995	331	502	558	6	112	453	5,033	91
272	-	8,880	12	183	1,048	128	12	746	6,752	92
1,030	-	9,568	64	206	1,361	18	11	1,563	6,347	93
87	-	6,905	17	308	167	74	143	458	5,739	95
543	-	19,282	18	510	597	65	118	4,673	13,301	99
5,818	-	50,318	3,243	2,496	2,535	519	1,472	5,925	34,128	
399	-	6,927	281	494	231	219	97	371	5,233	94
1,846	-	10,734	2,675	605	444	1	108	524	6,377	96
673	-	13,611	172	812	973	30	137	3,667	7,820	97
2,900	-	19,046	116	585	887	268	1,130	1,362	14,698	98
6,700	-	8,411	1,923	284	107	35	39	1,073	4,950	
6,700	-	8,411	1,923	284	107	35	39	1,073	4,950	89

〔注〕 個人(私有林)は、学校有林、記名およびその他共有林等を含む。  
 国立大学法人 岐阜大学の演習林は、H16までは林野庁所管外(国有林)に、H17からは個人(私有林)に計上  
 H16私有林面積は、H17.3.31現在の森林簿面積に旧長野県山口村を加算  
 H17私有林面積は、H18.3.31現在の森林簿面積に国立大学法人 岐阜大学の演習林を加算

(2) 所有形態別森林蓄積

年度・都市町村	総計	国 有 林					民 有		
		合計	小計	林 野 庁		林野庁 所管外	合計	小計	公 有 県
				直営林	官行造林地				
平成14年度	143,605	23,088	22,956	21,809	1,147	132	120,517	12,981	1,734
平成15年度	147,067	24,262	24,131	22,954	1,177	131	122,805	13,175	1,771
平成16年度	150,304	24,754	24,622	23,415	1,208	132	125,549	13,373	1,798
平成17年度	152,759	24,970	24,968	23,738	1,230	2	127,789	13,818	1,833
平成18年度	155,513	25,552	25,551	24,309	1,242	1	129,961	14,124	1,859
岐 阜	11,624	729	728	682	46	1	10,895	506	94
岐 阜 市	605	22	22	22	-	-	583	18	0
(1 岐 阜 市)	...	...	...	...	-	-	583	18	0
(7 柳 津 町)	...	...	...	...	-	-	-	-	-
2 羽 島 市	-	-	-	-	-	-	-	-	-
各 務 原 市	203	1	-	-	-	1	202	15	0
(3 各 務 原 市)	...	...	-	-	-	...	201	15	0
(4 川 島 町)	...	...	-	-	-	...	1	0	-
山 県 市	5,060	108	108	84	23	-	4,952	270	54
(35 高 富 町)	...	...	...	...	...	-	334	0	-
(36 伊 自 良 村)	...	...	...	...	...	-	293	8	8
(37 美 山 町)	...	...	...	...	...	-	4,324	261	46
瑞 穂 市	-	-	-	-	-	-	-	-	-
(30 穂 積 町)	-	-	-	-	-	-	-	-	-
(31 巢 南 町)	-	-	-	-	-	-	-	-	-
本 巢 市	5,756	598	598	576	23	-	5,158	202	40
(29 本 巢 町)	...	...	...	...	...	-	687	2	0
(32 真 正 町)	...	...	...	...	...	-	-	-	-
(33 系 貫 町)	...	...	...	...	...	-	3	0	-
(34 根 尾 村)	...	...	...	...	...	-	4,468	200	39
羽 島 郡	-	-	-	-	-	-	-	-	-
5 岐 南 町	-	-	-	-	-	-	-	-	-
6 笠 松 町	-	-	-	-	-	-	-	-	-
本 巢 郡	-	-	-	-	-	-	-	-	-
28 北 方 町	-	-	-	-	-	-	-	-	-
西 濃	4,309	10	10	-	10	-	4,299	351	75
大 垣 市	1,825	10	10	-	10	-	1,815	242	45
(8 大 垣 市)	...	...	...	...	...	-	58	0	0
(13 上 石 津 町)	...	...	...	...	...	-	1,757	242	45
(19 墨 俣 町)	...	...	...	...	...	-	-	-	-
海 津 市	468	-	-	-	-	-	468	42	0
(9 海 津 町)	...	-	-	-	-	-	-	-	-
(10 平 田 町)	...	-	-	-	-	-	-	-	-
(11 南 濃 町)	...	-	-	-	-	-	468	42	0
養 老 郡	262	-	-	-	-	-	262	10	4
12 養 老 町	262	-	-	-	-	-	262	10	4
不 破 郡	1,754	-	-	-	-	-	1,754	56	25
14 垂 井 町	600	-	-	-	-	-	600	1	0
15 関 ヶ 原 町	1,155	-	-	-	-	-	1,155	56	25
安 八 郡	-	-	-	-	-	-	-	-	-
16 神 戸 町	-	-	-	-	-	-	-	-	-
17 輪 之内 町	-	-	-	-	-	-	-	-	-
18 安 八 町	-	-	-	-	-	-	-	-	-
揖 斐 郡	12,518	823	823	749	74	-	11,695	1,660	606
揖 斐 川 町	12,518	823	823	749	74	-	11,695	1,660	606
揖 斐 川 町	12,189	823	823	749	74	-	11,366	1,649	598
(20 揖 斐 川 町)	...	...	...	...	...	-	341	107	9
(21 谷 汲 村)	...	...	...	...	...	-	1,133	107	32
(24 春 日 瀬 村)	...	...	...	...	...	-	1,834	87	56
(25 久 瀬 村)	...	...	...	...	...	-	1,560	253	52
(26 藤 橋 村)	...	...	...	...	...	-	4,367	721	341
(27 坂 内 村)	...	...	...	...	...	-	2,131	373	108
22 大 野 町	97	-	-	-	-	-	97	1	0
23 池 田 町	232	-	-	-	-	-	232	10	8
中 濃	9,309	255	255	98	156	-	9,055	579	60
関 市	7,620	160	160	62	98	-	7,460	533	53
(38 関 市)	...	...	...	...	...	-	619	23	13
(40 洞 戸 村)	...	...	...	...	...	-	865	28	0
(41 板 取 村)	...	...	...	...	...	-	3,343	235	34
(42 武 芸 川 町)	...	...	...	...	...	-	333	45	0
(43 武 儀 町)	...	...	...	...	...	-	1,217	125	2
(44 上 之 保 村)	...	...	...	...	...	-	1,083	77	4
39 美 濃 市	1,689	94	94	36	58	-	1,595	46	7

[資料] 国有林のうち林野庁所管は中部森林管理局調べ  
林野庁所管外及び民有林は県林政課調べ

単位：蓄積(千m³)

林		有 林									市 町 村
市町村	財産区	小 計	慣行共有	機 構	公 社	組 合	社 寺	会 社	個 人		
8,717	2,529	107,536	3,081	3,373	3,551	2,361	2,319	8,271	84,580	平14	
8,828	2,576	109,630	2,952	3,507	3,755	2,434	2,384	8,532	86,066	平15	
8,979	2,595	112,177	3,069	3,661	3,952	2,471	2,423	8,651	87,950	平16	
9,014	2,971	113,971	3,099	3,817	4,152	2,522	2,471	8,639	89,272	平17	
9,155	3,110	115,837	3,119	3,973	4,372	2,579	2,525	8,702	90,569	平18	
177	235	10,389	204	523	186	165	234	994	8,083	岐阜	
12	6	565	44	-	2	1	43	17	458		
12	6	565	44	-	2	1	43	17	458	1	
-	-	-	-	-	-	-	-	-	-	7	
-	-	-	-	-	-	-	-	-	-	2	
15	-	187	3	-	-	0	7	18	158		
15	-	186	3	-	-	0	7	17	158	3	
0	-	1	0	-	-	-	0	1	0	4	
4	212	4,682	95	42	36	108	117	160	4,124		
0	-	334	28	-	1	0	15	17	272	35	
0	-	284	-	-	15	106	14	1	148	36	
3	212	4,063	67	42	19	2	88	142	3,703	37	
-	-	-	-	-	-	-	-	-	-		
-	-	-	-	-	-	-	-	-	-	30	
-	-	-	-	-	-	-	-	-	-	31	
146	16	4,956	62	481	148	55	67	799	3,343		
1	0	685	0	81	45	34	12	27	485	29	
-	-	-	-	-	-	-	-	-	-	32	
0	-	3	-	-	-	-	1	1	1	33	
145	16	4,268	62	400	103	21	54	771	2,857	34	
-	-	-	-	-	-	-	-	-	-		
-	-	-	-	-	-	-	-	-	-	5	
-	-	-	-	-	-	-	-	-	-	6	
-	-	-	-	-	-	-	-	-	-		
-	-	-	-	-	-	-	-	-	-	28	
79	197	3,949	116	96	60	14	143	121	3,399	西濃	
55	143	1,573	38	75	36	0	31	24	1,369		
0	-	58	-	-	-	0	3	1	54	8	
55	143	1,515	38	75	36	-	28	23	1,315	13	
-	-	-	-	-	-	-	-	-	-	19	
2	39	426	55	14	11	0	36	8	300		
-	-	-	-	-	-	-	-	-	-	9	
-	-	-	-	-	-	-	-	-	-	10	
2	39	426	55	14	11	0	36	8	300	11	
6	-	252	0	5	-	14	21	27	184		
6	-	252	0	5	-	14	21	27	184	12	
17	14	1,698	23	1	12	-	55	62	1,545		
0	-	599	1	-	7	-	33	19	539	14	
16	14	1,099	22	1	5	-	22	42	1,006	15	
-	-	-	-	-	-	-	-	-	-		
-	-	-	-	-	-	-	-	-	-	16	
-	-	-	-	-	-	-	-	-	-	17	
-	-	-	-	-	-	-	-	-	-	18	
917	137	10,035	565	623	1,401	167	497	310	6,474	揖斐	
917	137	10,035	565	623	1,401	167	497	310	6,474		
914	137	9,717	531	592	1,393	94	481	306	6,321		
27	71	233	60	0	77	-	13	5	79	20	
10	65	1,026	10	57	42	0	112	39	765	21	
31	-	1,747	21	229	23	65	51	117	1,241	24	
202	-	1,307	338	46	300	29	29	13	551	25	
380	1	3,645	66	188	542	-	34	99	2,716	26	
265	-	1,758	35	70	409	-	242	33	968	27	
1	-	96	5	-	0	-	12	3	76	22	
2	-	222	30	31	8	73	4	0	76	23	
314	205	8,475	90	319	107	47	283	457	7,172	中濃	
308	171	6,927	67	224	55	47	204	354	5,977		
6	4	596	3	-	1	1	46	48	498	38	
28	-	836	0	12	24	-	16	75	710	40	
201	-	3,108	42	179	25	33	43	198	2,589	41	
0	45	288	0	24	3	3	51	3	204	42	
0	122	1,092	22	9	2	11	32	29	987	43	
73	-	1,006	0	0	0	0	16	2	988	44	
5	34	1,549	23	95	52	0	79	103	1,196	39	

〔注〕 個人(私有林)は、学校有林、記名およびその他共有林等を含む。  
 国立大学法人 岐阜大学の演習林は、H16までは林野庁所管外(国有林)に、H17からは個人(私有林)に計上  
 H16民有林蓄積は、H17.3.31現在の森林簿蓄積に旧長野県山口村を加算  
 H17民有林蓄積は、H18.3.31現在の森林簿蓄積に国立大学法人 岐阜大学の演習林を加算

(2) 所有形態別森林蓄積(続き)

郡市町村	総計	国 有 林					民 有		
		合計	小計	林野庁 直営林	官行造林地	林野庁 所管外	合計	小計	公 有
郡 上	19,384	337	337	142	195	-	19,046	1,547	118
郡 上 市	19,384	337	337	142	195	-	19,046	1,547	118
(45 八 幡 町)	...	...	...	...	...	-	5,065	127	14
(46 大 和 町)	...	...	...	...	...	-	2,953	181	7
(47 白 鳥 町)	...	...	...	...	...	-	3,154	394	28
(48 高 鷲 村)	...	...	...	...	...	-	1,587	103	1
(49 美 並 村)	...	...	...	...	...	-	1,383	64	0
(50 明 宝 村)	...	...	...	...	...	-	2,916	464	68
(51 和 良 村)	...	...	...	...	...	-	1,990	215	0
可 茂	11,732	463	463	432	31	-	11,269	824	33
52 美 濃 加 茂 市	455	-	-	-	-	-	455	21	9
可 児 市	395	-	-	-	-	-	395	61	4
(53 可 児 市)	...	-	-	-	-	-	369	42	4
(62 兼 山 町)	...	-	-	-	-	-	26	19	-
加 茂 郡	10,389	455	455	432	23	-	9,933	622	19
54 坂 祝 町	51	-	-	-	-	-	51	0	-
55 富 加 町	94	-	-	-	-	-	94	2	0
56 川 辺 町	561	-	-	-	-	-	561	43	4
57 七 宗 町	1,860	344	344	342	2	-	1,516	151	0
58 八 百 津 町	2,151	21	21	-	21	-	2,130	261	1
59 白 川 町	4,027	-	-	-	-	-	4,027	69	14
60 東 白 川 村	1,644	90	90	90	-	-	1,554	95	0
可 児 郡	493	8	8	-	8	-	485	119	1
61 御 嵩 町	493	8	8	-	8	-	485	119	1
東 濃 市	2,904	136	136	45	91	-	2,769	611	4
多 治 見 市	478	43	43	-	43	-	435	102	0
(63 多 治 見 市)	...	...	...	...	...	-	384	65	0
(66 笠 原 町)	...	...	...	...	...	-	51	38	0
64 瑞 浪 市	1,601	60	60	45	16	-	1,540	233	1
65 土 岐 市	826	32	32	-	32	-	794	275	3
恵 那 市	19,300	4,075	4,075	3,980	95	-	15,226	3,256	115
中 津 川 市	11,391	3,272	3,272	3,210	62	-	8,119	2,216	107
(67 中 津 川 市)	...	...	...	...	...	-	2,543	595	17
(69 坂 下 町)	...	...	...	...	...	-	565	81	0
(70 川 上 村)	...	...	...	...	...	-	361	211	3
(71 加 子 母 村)	...	...	...	...	...	-	1,231	308	55
(72 付 知 町)	...	...	...	...	...	-	912	119	19
(73 福 岡 町)	...	...	...	...	...	-	1,372	487	12
(74 蛭 川 村)	...	...	...	...	...	-	671	318	0
(長 野 県 山 口 村)	...	...	...	...	...	-	465	97	-
恵 那 市	7,909	802	802	770	33	-	7,107	1,039	8
(68 恵 那 市)	...	...	...	...	...	-	2,431	310	5
(75 岩 村 町)	...	...	...	...	...	-	367	138	0
(76 山 岡 町)	...	...	...	...	...	-	676	82	1
(77 明 智 町)	...	...	...	...	...	-	1,029	160	1
(78 串 原 村)	...	...	...	...	...	-	685	56	1
(79 上 矢 作 町)	...	...	...	...	...	-	1,918	294	0
下 呂 市	17,244	4,126	4,126	3,925	201	-	13,118	949	320
下 呂 市	17,244	4,126	4,126	3,925	201	-	13,118	949	320
(80 萩 原 町)	...	...	...	...	...	-	2,949	297	143
(81 小 坂 町)	...	...	...	...	...	-	1,624	153	30
(82 下 呂 町)	...	...	...	...	...	-	3,836	284	70
(83 金 山 町)	...	...	...	...	...	-	3,218	115	52
(84 馬 瀬 村)	...	...	...	...	...	-	1,491	99	23
飛 騨 市	47,187	14,599	14,598	14,256	342	0	32,589	3,842	435
高 山 市	30,304	10,606	10,606	10,458	148	0	19,698	1,659	373
(85 高 山 市)	...	...	...	...	...	...	1,779	85	8
(86 丹 生 川 村)	...	...	...	...	...	...	2,545	199	17
(87 清 見 村)	...	...	...	...	...	...	2,948	175	74
(88 荘 川 村)	...	...	...	...	...	...	2,830	260	10
(90 宮 川 村)	...	...	...	...	...	...	570	321	2
(91 久 々 野 町)	...	...	...	...	...	...	1,623	251	149
(92 朝 日 根 村)	...	...	...	...	...	...	1,695	97	48
(93 高 根 村)	...	...	...	...	...	...	1,400	175	60
(95 国 府 町)	...	...	...	...	...	...	1,197	23	3
(99 上 宝 村)	...	...	...	...	...	...	3,112	71	2
飛 騨 市	12,497	2,143	2,143	1,959	184	-	10,354	1,069	59
(94 古 川 町)	...	...	...	...	...	-	1,402	88	1
(96 河 合 村)	...	...	...	...	...	-	2,469	351	10
(97 宮 川 村)	...	...	...	...	...	-	2,765	147	27
(98 神 岡 町)	...	...	...	...	...	-	3,719	483	20
大 野 郡	4,387	1,850	1,850	1,840	10	-	2,537	1,115	3
89 白 川 村	4,387	1,850	1,850	1,840	10	-	2,537	1,115	3

〔資料〕 国有林のうち林野庁所管は中部森林管理局調べ  
林野庁所管外、民有林は県林政課調べ

単位：蓄積(千m³)

林		有 林								市 町 村
市町村	財産区	小 計	慣行共有	機 構	公 社	組 合	社 寺	会 社	個 人	
536	892	17,500	196	701	449	174	112	1,995	13,873	郡上
536	892	17,500	196	701	449	174	112	1,995	13,873	
75	38	4,938	0	142	74	30	29	402	4,261	45
135	38	2,772	33	125	180	1	7	587	1,840	46
8	358	2,760	10	224	66	1	57	278	2,124	47
6	96	1,484	-	39	-	1	3	169	1,272	48
4	59	1,319	143	0	14	0	8	25	1,129	49
93	303	2,452	5	138	86	121	5	259	1,837	50
214	-	1,775	5	34	28	20	3	275	1,410	51
655	136	10,446	30	34	112	219	227	478	9,347	可茂
2	10	434	1	-	9	2	20	21	380	52
26	31	335	2	0	1	32	13	88	199	
7	31	327	2	0	-	32	12	87	194	53
19	-	7	-	-	1	0	0	2	4	62
509	94	9,311	18	15	101	184	170	312	8,511	
0	-	51	0	-	-	-	3	3	44	54
2	-	92	3	-	-	0	9	12	69	55
39	-	518	1	-	1	56	37	25	397	56
63	88	1,365	3	6	-	-	19	42	1,294	57
255	6	1,869	5	4	20	116	36	61	1,626	58
55	0	3,958	6	5	44	11	64	117	3,710	59
95	-	1,459	-	-	35	0	2	50	1,372	60
118	-	366	8	18	0	0	24	57	258	
118	-	366	8	18	0	0	24	57	258	61
459	148	2,158	70	21	9	250	82	301	1,425	東濃
87	16	332	23	-	-	0	22	66	222	
49	16	319	23	-	-	0	21	64	211	63
38	-	13	-	-	-	0	1	1	11	66
101	131	1,307	1	1	7	241	44	130	882	64
271	1	518	46	20	2	9	16	105	321	65
2,245	896	11,970	515	2	155	1,179	172	405	9,541	恵那
1,576	534	5,903	351	2	155	387	89	218	4,701	
480	98	1,948	262	2	48	374	48	68	1,146	67
56	25	483	0	-	-	1	1	20	462	69
208	-	150	-	-	10	6	4	0	130	70
253	-	922	4	-	22	3	4	27	862	71
100	-	793	5	-	49	2	8	21	707	72
64	411	885	36	-	26	-	12	42	770	73
318	-	353	1	-	-	-	4	39	308	74
97	-	369	43	-	-	0	8	0	317	
669	362	6,067	164	-	0	793	83	187	4,839	
54	251	2,121	59	-	-	481	26	53	1,502	68
138	-	229	1	-	-	0	9	5	214	75
62	18	595	2	-	0	0	23	17	552	76
144	16	869	2	-	-	0	11	94	762	77
55	-	629	11	-	-	-	7	15	595	78
216	77	1,624	90	-	-	312	5	3	1,214	79
365	264	12,169	153	306	258	103	117	715	10,517	下呂
365	264	12,169	153	306	258	103	117	715	10,517	
91	63	2,652	38	53	47	3	36	87	2,387	80
123	-	1,471	55	92	15	19	5	47	1,237	81
40	174	3,551	32	66	69	6	43	232	3,103	82
35	28	3,103	0	58	95	72	18	273	2,586	83
75	-	1,392	28	36	32	2	14	75	1,204	84
3,408	0	28,746	1,180	1,349	1,636	261	657	2,925	20,737	飛驒
1,285	0	18,039	278	683	1,074	156	382	1,801	13,665	
77	0	1,694	3	92	80	51	41	127	1,300	85
183	-	2,345	74	101	78	9	39	132	1,912	86
101	-	2,773	15	94	179	51	116	219	2,100	87
250	-	2,570	97	80	126	-	85	252	1,929	88
320	-	249	1	20	4	-	27	8	189	90
102	-	1,372	78	103	118	1	21	77	974	91
49	-	1,598	1	42	205	15	4	118	1,213	92
115	-	1,224	5	14	168	2	2	184	849	93
20	-	1,174	2	47	18	13	25	72	996	95
69	-	3,040	3	89	97	13	23	613	2,202	99
1,010	-	9,285	568	604	534	95	266	942	6,276	
86	-	1,314	57	97	37	45	19	67	992	94
341	-	2,117	465	172	99	0	21	91	1,269	96
120	-	2,618	28	204	221	5	25	584	1,551	97
463	-	3,236	19	131	177	45	201	201	2,463	98
1,112	-	1,422	334	62	28	10	10	182	797	
1,112	-	1,422	334	62	28	10	10	182	797	89

〔注〕 個人(私有林)は、学校有林、記名およびその他共有林等を含む。  
 国立大学法人 岐阜大学の演習林は、H16までは林野庁所管外(国有林)に、H17からは個人(私有林)に計上  
 H16民有林蓄積は、H17.3.31現在の森林簿蓄積に旧長野県山口村を加算  
 H17民有林蓄積は、H18.3.31現在の森林簿蓄積に国立大学法人 岐阜大学の演習林を加算

(3) 民有林種別面積・蓄積

年度・都市町村	総計	面積									竹林
		立木			地			天然林			
		合計	針葉樹計	広葉樹計	小計	針葉樹	広葉樹	小計	針葉樹	広葉樹	
平成14年度	684,785	666,877	368,319	298,558	307,890	306,749	1,141	358,986	61,570	297,417	1,222
平成15年度	684,560	666,548	368,242	298,306	307,882	306,734	1,148	358,666	61,508	297,158	1,222
平成16年度	686,005	667,940	369,178	298,762	308,821	307,656	1,165	359,118	61,522	297,596	1,237
平成17年度	685,822	667,568	368,932	298,636	308,816	307,633	1,183	358,752	61,299	297,453	1,232
平成18年度	685,337	666,616	368,586	298,030	308,633	307,436	1,197	357,983	61,150	296,832	1,212
岐阜	53,003	51,975	32,070	19,906	22,916	22,757	160	29,059	9,313	19,746	111
岐阜市	5,769	5,512	5,003	510	949	896	53	4,563	4,107	457	37
(1) 岐阜市	5,769	5,512	5,003	510	949	896	53	4,563	4,107	457	37
(7) 津島町	-	-	-	-	-	-	-	-	-	-	-
(2) 羽島市	-	-	-	-	-	-	-	-	-	-	-
各務原市	1,778	1,567	1,513	54	162	159	3	1,405	1,354	51	13
(3) 各務原市	1,749	1,538	1,484	54	133	130	3	1,405	1,354	51	13
(4) 川島町	29	29	29	-	29	29	-	-	-	-	-
山県市	18,015	17,877	13,611	4,267	10,309	10,284	25	7,568	3,326	4,242	41
(35) 高富町	2,323	2,279	1,884	394	339	335	4	1,940	1,549	391	23
(36) 伊自良村	1,771	1,758	1,350	408	581	579	2	1,177	771	406	5
(37) 美山町	13,921	13,841	10,377	3,465	9,389	9,370	19	4,452	1,006	3,446	13
瑞穂市	-	-	-	-	-	-	-	-	-	-	-
(30) 穂積町	-	-	-	-	-	-	-	-	-	-	-
(31) 巣南町	-	-	-	-	-	-	-	-	-	-	-
本巣市	27,441	27,018	11,943	15,075	11,496	11,417	78	15,523	526	14,997	19
(29) 本巣町	3,875	3,830	2,807	1,023	2,348	2,342	6	1,482	465	1,016	10
(32) 真正町	-	-	-	-	-	-	-	-	-	-	-
(33) 系貫町	21	20	9	12	1	1	-	20	8	12	1
(34) 根尾村	23,544	23,168	9,127	14,041	9,147	9,075	72	14,021	52	13,969	8
羽島郡	-	-	-	-	-	-	-	-	-	-	-
(5) 岐南町	-	-	-	-	-	-	-	-	-	-	-
(6) 笠松町	-	-	-	-	-	-	-	-	-	-	-
本巣郡	-	-	-	-	-	-	-	-	-	-	-
(28) 北方町	-	-	-	-	-	-	-	-	-	-	-
西濃	22,883	22,462	12,494	9,967	10,095	10,056	40	12,366	2,439	9,928	94
大垣市	10,888	10,705	5,047	5,657	4,320	4,295	26	6,384	753	5,632	39
(8) 大垣市	391	390	350	40	111	111	0	279	238	40	1
(13) 上石町	10,498	10,315	4,698	5,617	4,209	4,184	25	6,106	514	5,592	39
(19) 墨俣町	-	-	-	-	-	-	-	-	-	-	-
海津市	3,046	2,950	1,586	1,363	970	961	9	1,980	625	1,355	3
(9) 海津町	-	-	-	-	-	-	-	-	-	-	-
(10) 平田町	-	-	-	-	-	-	-	-	-	-	-
(11) 南濃町	3,046	2,950	1,586	1,363	970	961	9	1,980	625	1,355	3
養老郡	1,823	1,746	808	938	699	697	2	1,047	111	936	34
(12) 養老町	1,823	1,746	808	938	699	697	2	1,047	111	936	34
不破郡	7,125	7,061	5,053	2,008	4,106	4,103	3	2,955	950	2,005	17
(14) 垂井町	3,296	3,275	2,401	874	1,700	1,698	2	1,575	704	871	9
(15) 関ヶ原町	3,830	3,786	2,652	1,135	2,406	2,405	1	1,380	247	1,133	8
安八郡	-	-	-	-	-	-	-	-	-	-	-
(16) 神戸町	-	-	-	-	-	-	-	-	-	-	-
(17) 輪之内町	-	-	-	-	-	-	-	-	-	-	-
(18) 安八町	-	-	-	-	-	-	-	-	-	-	-
揖斐郡	71,089	68,222	22,955	45,267	21,772	21,708	64	46,449	1,247	45,203	145
揖斐川町	71,089	68,222	22,955	45,267	21,772	21,708	64	46,449	1,247	45,203	145
(20) 揖斐川町	68,975	66,148	21,647	44,501	20,879	20,823	56	45,268	824	44,445	121
(21) 谷汲村	2,129	2,063	1,376	687	1,095	1,092	3	968	284	684	23
(24) 春日村	6,136	6,016	3,978	2,038	3,672	3,660	12	2,344	318	2,026	51
(25) 久瀬村	10,421	10,130	4,603	5,527	4,595	4,565	30	5,535	37	5,498	14
(26) 藤橋村	8,813	8,468	3,553	4,914	3,547	3,541	6	4,921	12	4,908	17
(27) 坂内村	28,974	27,292	4,760	22,532	4,601	4,601	0	22,691	159	22,532	4
(22) 大野町	12,502	12,179	3,377	8,803	3,369	3,363	6	8,810	13	8,797	12
(23) 池田町	549	526	403	123	85	84	2	441	319	121	18
中濃市	1,565	1,548	905	643	807	801	6	740	104	637	7
中濃市	46,395	45,803	28,338	17,465	20,474	20,428	45	25,330	7,910	17,420	70
(38) 関市	37,583	37,074	22,901	14,172	16,081	16,047	34	20,993	6,855	14,138	49
(40) 洞戸村	4,105	4,021	3,387	634	481	476	5	3,540	2,910	630	14
(41) 板取村	3,506	3,470	2,593	877	2,512	2,510	1	959	83	875	10
(42) 武芸川村	17,868	17,726	7,517	10,209	6,132	6,123	9	11,594	1,394	10,200	2
(43) 武儀町	1,761	1,739	1,312	427	784	783	1	955	529	426	5
(44) 上之保村	5,833	5,753	4,459	1,295	3,214	3,200	14	2,539	1,258	1,281	15
(39) 美濃市	4,511	4,363	3,633	730	2,958	2,953	5	1,406	680	726	4
	8,811	8,730	5,437	3,293	4,393	4,382	11	4,337	1,055	3,282	21

[資料] 県林政課調べ



単位：面積(ha)蓄積(千m³)

無立木地	総計	蓄 立 木 地								地域森林計画 対象森林面積	市 町 村 等
		針葉樹計		広葉樹計		人工林		天然林			
		小計	針葉樹	広葉樹	小計	針葉樹	広葉樹	小計	針葉樹		
16,685	120,517	82,403	38,113	71,962	71,891	71	48,554	10,512	38,042	684,092	平14
16,790	122,805	84,346	38,459	73,843	73,770	73	48,962	10,576	38,386	683,877	平15
16,828	125,549	86,631	38,919	76,057	75,981	77	49,492	10,650	38,842	685,323	平16
17,022	127,789	88,501	39,288	77,853	77,774	80	49,935	10,727	39,208	684,170	平17
17,509	129,961	90,370	39,591	79,680	79,596	84	50,281	10,774	39,507	683,999	平18
917	10,895	8,248	2,647	7,042	7,031	10	3,853	1,217	2,636	52,944	岐阜
219	583	524	59	125	121	4	458	403	55	5,766	
219	583	524	59	125	121	4	458	403	55	5,766	1
-	-	-	-	-	-	-	-	-	-	-	7
-	-	-	-	-	-	-	-	-	-	-	2
198	202	193	10	19	19	0	183	174	10	1,744	
198	201	192	10	18	18	0	183	174	10	1,744	3
1	1	1	-	1	1	-	-	-	-	-	4
96	4,952	4,385	567	3,834	3,833	1	1,118	552	566	18,009	
21	334	290	45	83	83	0	252	207	44	2,323	35
9	293	248	45	112	112	0	181	136	45	1,771	36
67	4,324	3,847	477	3,639	3,639	0	686	209	477	13,915	37
-	-	-	-	-	-	-	-	-	-	-	
-	-	-	-	-	-	-	-	-	-	-	30
-	-	-	-	-	-	-	-	-	-	-	31
404	5,158	3,146	2,012	3,065	3,059	6	2,093	87	2,006	27,425	
36	687	550	137	475	475	0	211	74	137	3,863	29
-	-	-	-	-	-	-	-	-	-	-	32
-	3	1	1	0	0	-	2	1	1	20	33
368	4,468	2,595	1,873	2,589	2,583	6	1,879	12	1,868	23,542	34
-	-	-	-	-	-	-	-	-	-	-	
-	-	-	-	-	-	-	-	-	-	-	5
-	-	-	-	-	-	-	-	-	-	-	6
-	-	-	-	-	-	-	-	-	-	-	
-	-	-	-	-	-	-	-	-	-	-	28
328	4,299	2,983	1,316	2,583	2,581	2	1,716	402	1,314	22,841	西濃
144	1,815	1,048	767	914	913	1	901	134	767	10,855	
0	58	53	5	23	23	0	35	30	5	387	8
144	1,757	995	762	891	890	1	866	105	762	10,468	13
-	-	-	-	-	-	-	-	-	-	-	19
93	468	302	166	190	189	1	278	113	166	3,043	
-	-	-	-	-	-	-	-	-	-	-	9
-	-	-	-	-	-	-	-	-	-	-	10
93	468	302	166	190	189	1	278	113	166	3,043	11
43	262	153	109	136	136	0	126	17	109	1,823	
43	262	153	109	136	136	0	126	17	109	1,823	12
47	1,754	1,481	273	1,343	1,343	0	411	138	273	7,120	
11	600	483	117	383	383	0	216	100	117	3,293	14
36	1,155	998	156	960	960	0	195	38	156	3,828	15
-	-	-	-	-	-	-	-	-	-	-	
-	-	-	-	-	-	-	-	-	-	-	16
-	-	-	-	-	-	-	-	-	-	-	17
-	-	-	-	-	-	-	-	-	-	-	18
2,722	11,695	5,542	6,153	5,331	5,327	4	6,364	215	6,149	71,070	揖斐
2,722	11,695	5,542	6,153	5,331	5,327	4	6,364	215	6,149	71,070	
2,706	11,366	5,314	6,052	5,179	5,176	3	6,187	138	6,049	68,957	
44	341	250	91	202	202	0	138	47	91	2,126	20
69	1,133	861	272	815	814	1	318	47	271	6,133	21
277	1,834	1,097	737	1,091	1,089	2	743	8	735	10,412	24
328	1,560	932	629	929	929	0	631	3	629	8,812	25
1,677	4,367	1,234	3,133	1,204	1,204	0	3,163	30	3,133	28,974	26
311	2,131	941	1,190	938	938	0	1,193	4	1,189	12,499	27
5	97	78	18	21	21	0	76	58	18	549	22
11	232	150	83	131	130	0	102	19	82	1,564	23
522	9,055	6,756	2,299	5,348	5,346	3	3,706	1,410	2,296	46,357	中濃
461	7,460	5,603	1,856	4,384	4,383	2	3,075	1,221	1,854	37,551	
70	619	547	72	92	92	0	527	455	72	4,077	38
26	865	767	98	747	747	0	117	19	98	3,505	40
140	3,343	1,924	1,419	1,696	1,695	1	1,647	229	1,419	17,866	41
17	333	286	47	187	187	0	146	99	47	1,761	42
64	1,217	1,078	139	818	817	0	399	260	139	5,832	43
144	1,083	1,002	81	844	844	0	239	158	81	4,511	44
61	1,595	1,153	442	964	963	1	631	190	441	8,806	39

〔注〕「無立木地」とは人工林・天然林伐採跡地、岩石地・崩壊地・更新困難地、その他未立木地を指す。

H16は、H17.3.31現在の森林簿面積・蓄積に旧長野県山口村を加算

H17は、H18.3.31現在の森林簿面積・蓄積に国立大学法人 岐阜大学の演習林を加算

(3) 民有林林種別面積・蓄積(続き)

郡市町村	総計	面積									竹林
		合計	立木		地			天然林			
			針葉樹計	広葉樹計	小計	針葉樹	広葉樹	小計	針葉樹	広葉樹	
郡上	89,896	88,271	53,171	35,101	49,871	49,747	124	38,400	3,424	34,977	85
郡上	89,896	88,271	53,171	35,101	49,871	49,747	124	38,400	3,424	34,977	85
(45八幡町)	22,073	21,919	15,192	6,727	14,083	14,050	33	7,836	1,141	6,694	26
(46大和町)	13,613	13,478	8,489	4,989	8,195	8,173	22	5,283	316	4,967	24
(47白鳥町)	16,155	15,271	6,927	8,344	6,567	6,534	32	8,704	393	8,311	11
(48高鷺村)	7,616	7,379	3,648	3,731	3,231	3,225	6	4,148	423	3,725	1
(49美並村)	6,988	6,940	4,140	2,801	3,892	3,885	7	3,048	255	2,794	5
(50明宝村)	14,301	14,170	7,983	6,187	7,900	7,881	19	6,270	102	6,168	13
(51和良村)	9,150	9,115	6,792	2,323	6,003	5,998	5	3,112	794	2,317	4
可茂	59,202	57,795	43,111	14,684	32,338	32,170	168	25,457	10,941	14,516	259
52美濃加茂市	2,980	2,921	1,847	1,074	778	777	1	2,143	1,070	1,072	27
可児	3,518	3,408	1,978	1,430	1,452	1,361	92	1,956	617	1,339	54
(53可児市)	3,349	3,243	1,852	1,391	1,391	1,304	87	1,852	548	1,304	52
(62兼山町)	169	165	125	40	61	56	5	104	69	35	2
加茂	49,392	48,235	37,141	11,094	28,467	28,396	70	19,769	8,745	11,024	158
54坂祝町	466	440	337	102	66	66	0	374	272	102	2
55富加町	656	639	423	215	113	111	2	526	313	214	3
56川辺町	2,901	2,809	2,001	807	1,046	1,034	12	1,763	967	795	21
57七宗町	6,738	6,529	4,769	1,760	3,409	3,396	13	3,120	1,374	1,747	29
58八百津町	10,168	9,766	7,767	1,998	6,303	6,286	16	3,463	1,481	1,982	64
59白川町	21,022	20,688	15,351	5,337	12,128	12,112	17	8,560	3,239	5,321	33
60東白川村	7,441	7,365	6,491	874	5,403	5,392	11	1,962	1,099	863	5
可児	3,313	3,231	2,145	1,086	1,641	1,636	5	1,590	509	1,081	20
61御嵩町	3,313	3,231	2,145	1,086	1,641	1,636	5	1,590	509	1,081	20
東濃	24,212	23,271	14,108	9,163	10,752	10,652	100	12,518	3,456	9,062	68
多治見	4,456	4,291	2,587	1,704	1,965	1,936	28	2,327	651	1,676	9
(63多治見市)	3,988	3,830	2,242	1,588	1,618	1,593	25	2,212	649	1,563	8
(66笠原町)	468	461	346	116	346	343	3	115	2	113	1
64瑞浪市	12,016	11,669	6,899	4,770	4,459	4,416	43	7,210	2,483	4,727	39
65土岐市	7,741	7,310	4,621	2,689	4,329	4,299	29	2,981	322	2,659	20
恵那	72,249	70,271	52,500	17,771	44,257	44,165	92	26,014	8,335	17,679	326
中津川市	37,864	36,779	28,521	8,258	23,283	23,246	37	13,496	5,275	8,221	247
(67中津川市)	12,752	12,129	8,607	3,522	7,120	7,114	6	5,010	1,493	3,516	159
(69坂下町)	2,221	2,158	1,897	260	1,555	1,551	4	603	346	257	22
(70川上村)	1,494	1,468	1,373	95	1,132	1,131	1	336	242	94	2
(71加子母村)	5,622	5,554	4,631	923	4,118	4,118	0	1,436	513	922	6
(72付知町)	4,205	4,134	3,492	642	3,043	3,042	1	1,090	449	641	9
(73福岡町)	6,563	6,438	4,825	1,614	3,509	3,503	6	2,930	1,322	1,608	10
(74蛭川村)	3,445	3,382	2,781	602	1,949	1,932	17	1,433	849	585	8
(長野県山口村)	1,562	1,516	915	602	858	855	3	658	60	598	30
恵那市	34,385	33,492	23,979	9,513	20,974	20,919	55	12,518	3,061	9,458	79
(68恵那市)	11,654	11,314	8,256	3,058	7,058	7,042	16	4,256	1,213	3,042	40
(75岩村町)	1,837	1,783	1,245	538	1,006	999	6	777	246	531	4
(76山岡町)	4,337	4,169	2,455	1,714	2,118	2,117	1	2,051	339	1,712	5
(77明智町)	5,440	5,320	3,487	1,833	2,724	2,718	5	2,597	769	1,828	13
(78串原村)	3,010	2,949	2,171	778	1,887	1,883	5	1,062	288	774	5
(79上矢作町)	8,107	7,956	6,365	1,592	6,181	6,160	21	1,775	205	1,570	13
下呂	55,100	54,023	36,903	17,120	33,250	33,150	100	20,773	3,753	17,020	51
下呂市	55,100	54,023	36,903	17,120	33,250	33,150	100	20,773	3,753	17,020	51
(80萩原町)	10,706	10,486	7,907	2,579	7,343	7,314	29	3,143	593	2,550	16
(81小坂町)	8,055	7,739	4,431	3,308	4,244	4,225	19	3,495	206	3,290	7
(82下呂町)	15,217	14,921	11,238	3,682	9,745	9,720	25	5,176	1,519	3,657	10
(83金山町)	14,791	14,637	9,309	5,328	8,098	8,086	12	6,539	1,223	5,316	10
(84馬瀬村)	6,331	6,240	4,017	2,223	3,820	3,804	16	2,420	213	2,207	7
飛騨	191,310	184,523	72,937	111,586	62,908	62,604	303	121,616	10,333	111,283	4
高山市	119,767	115,663	53,995	61,668	45,064	44,937	127	70,599	9,058	61,541	2
(85高山市)	9,810	9,572	5,431	4,141	3,992	3,979	13	5,580	1,452	4,128	-
(86丹生川村)	15,738	15,285	7,523	7,762	6,137	6,131	6	9,147	1,392	7,755	0
(87清見村)	20,818	20,295	6,583	13,712	5,626	5,615	11	14,669	968	13,701	0
(88莊川村)	14,895	14,432	5,352	9,080	5,061	5,059	2	9,371	293	9,078	-
(90宮川村)	3,174	3,151	1,965	1,186	1,485	1,476	9	1,666	489	1,177	-
(91久々野町)	7,989	7,612	5,191	2,421	4,446	4,444	2	3,165	747	2,419	1
(92朝日村)	9,396	9,119	5,841	3,278	5,487	5,479	9	3,632	362	3,269	1
(93高根町)	11,101	10,134	4,439	5,696	3,809	3,767	41	6,326	672	5,654	-
(95国府町)	7,006	6,888	4,669	2,219	3,784	3,769	15	3,105	900	2,204	0
(99上宝村)	19,838	19,175	7,001	12,174	5,236	5,217	19	13,939	1,784	12,155	0
飛騨市	56,421	54,446	17,196	37,250	16,157	15,986	171	38,289	1,210	37,079	1
(94古川町)	7,334	7,253	4,095	3,158	3,562	3,549	13	3,691	546	3,145	-
(96河合村)	12,630	12,217	3,394	8,823	3,363	3,353	9	8,854	40	8,814	0
(97宮川村)	14,420	13,868	4,874	8,994	5,015	4,870	145	8,853	4	8,849	1
(98神岡町)	22,037	21,108	4,833	16,275	4,217	4,213	4	16,892	620	16,271	1
大野郡	15,122	14,414	1,746	12,669	1,687	1,681	5	12,728	64	12,663	0
89白川村	15,122	14,414	1,746	12,669	1,687	1,681	5	12,728	64	12,663	0

[資料] 県林政課調べ

単位：面積(ha)蓄積(千m<sup>3</sup>)

無立木地	総計	蓄 積								地域森林計画 対象森林面積	市 町 村 等
		立		木		地		天然林			
		針葉樹計	広葉樹計	小計	針葉樹	広葉樹	小計	針葉樹	広葉樹		
1,539	19,046	14,430	4,616	13,655	13,646	9	5,391	784	4,607	89,821	郡上
1,539	19,046	14,430	4,616	13,655	13,646	9	5,391	784	4,607	89,821	
128	5,065	4,131	934	3,879	3,876	2	1,186	255	931	22,045	45
111	2,953	2,303	650	2,206	2,205	2	746	98	648	13,610	46
873	3,154	2,128	1,026	2,039	2,037	2	1,115	91	1,024	16,126	47
236	1,587	1,081	506	996	996	1	591	85	505	7,602	48
42	1,383	1,001	382	955	955	1	428	46	381	6,987	49
117	2,916	2,113	803	2,094	2,092	2	822	21	801	14,300	50
31	1,990	1,673	317	1,486	1,486	1	504	188	316	9,149	51
1,147	11,269	9,678	1,591	7,680	7,666	14	3,589	2,012	1,577	59,100	可茂
32	455	339	116	171	171	0	284	168	116	2,973	52
56	395	246	150	187	178	9	209	68	141	3,474	
53	369	223	146	174	166	8	195	57	138	3,305	53
3	26	23	3	12	12	0	14	11	3	169	62
999	9,933	8,724	1,210	7,020	7,015	5	2,914	1,709	1,204	49,349	
25	51	40	11	11	11	0	40	30	11	463	54
14	94	71	23	25	25	0	69	47	23	654	55
71	561	472	90	306	305	1	256	167	89	2,895	56
180	1,516	1,322	194	1,031	1,030	1	484	291	193	6,721	57
338	2,130	1,911	219	1,593	1,592	1	537	319	218	10,162	58
300	4,027	3,447	580	2,821	2,820	1	1,206	627	579	21,018	59
71	1,554	1,461	93	1,232	1,232	1	322	229	93	7,436	60
61	485	370	116	302	302	0	183	68	115	3,305	
61	485	370	116	302	302	0	183	68	115	3,305	61
874	2,769	1,908	860	1,521	1,513	8	1,248	395	853	24,178	東濃
156	435	284	151	228	227	2	206	57	149	4,453	
150	384	243	141	187	186	2	196	57	139	3,985	63
6	51	41	10	41	41	0	10	0	10	468	66
308	1,540	1,062	478	771	768	3	769	295	474	11,992	64
411	794	562	231	521	519	2	273	44	229	7,733	65
1,651	15,226	12,956	2,269	11,190	11,182	7	4,036	1,774	2,262	72,167	恵那
838	8,119	7,002	1,117	5,867	5,864	4	2,252	1,138	1,113	37,803	
464	2,543	2,058	485	1,780	1,779	0	763	278	485	12,743	67
41	565	529	35	444	444	0	121	86	35	2,217	69
24	361	348	13	278	278	0	83	70	13	1,494	70
62	1,231	1,105	126	998	998	0	232	107	126	5,607	71
62	912	825	87	723	723	0	188	101	87	4,186	72
115	1,372	1,161	211	851	851	1	521	311	210	6,554	73
54	671	593	78	420	418	2	251	175	76	3,445	74
16	465	383	82	373	372	0	93	11	82	1,558	
813	7,107	5,955	1,152	5,322	5,319	4	1,784	636	1,148	34,363	
300	2,431	2,022	410	1,786	1,785	1	645	236	409	11,649	68
50	367	299	68	253	253	1	114	46	68	1,834	75
164	676	488	189	420	420	0	256	68	189	4,327	76
107	1,029	831	199	655	655	0	374	176	198	5,439	77
55	685	600	85	533	532	0	152	67	84	3,010	78
138	1,918	1,716	202	1,674	1,673	1	244	43	201	8,105	79
1,026	13,118	11,045	2,073	10,212	10,207	6	2,906	838	2,068	54,442	下呂
1,026	13,118	11,045	2,073	10,212	10,207	6	2,906	838	2,068	54,442	
205	2,949	2,604	346	2,443	2,441	2	507	163	344	10,158	80
309	1,624	1,199	425	1,161	1,161	1	463	39	424	7,955	81
286	3,836	3,423	412	3,094	3,092	2	742	332	410	15,214	82
144	3,218	2,623	596	2,354	2,353	1	864	270	594	14,787	83
83	1,491	1,196	295	1,160	1,160	0	330	36	295	6,328	84
6,783	32,589	16,823	15,766	15,118	15,097	21	17,471	1,725	15,745	191,079	飛騨
4,102	19,698	11,639	8,059	10,140	10,132	8	9,558	1,507	8,051	119,605	
238	1,779	1,213	565	943	942	1	836	271	564	9,791	85
453	2,545	1,539	1,006	1,346	1,346	0	1,198	193	1,006	15,735	86
523	2,948	1,321	1,627	1,154	1,153	1	1,794	168	1,626	20,784	87
464	2,830	1,395	1,435	1,316	1,316	0	1,513	79	1,435	14,892	88
23	570	400	170	304	304	0	266	96	170	3,174	90
377	1,623	1,322	301	1,175	1,175	0	448	147	301	7,943	91
276	1,695	1,296	399	1,227	1,226	1	468	70	398	9,389	92
967	1,400	684	716	583	580	2	817	103	713	11,079	93
118	1,197	900	297	755	754	1	443	147	296	7,006	95
663	3,112	1,570	1,542	1,337	1,336	1	1,774	234	1,541	19,813	99
1,973	10,354	4,677	5,677	4,484	4,472	12	5,870	206	5,664	56,357	
81	1,402	975	427	877	877	0	525	98	427	7,330	94
413	2,469	1,126	1,342	1,119	1,118	1	1,349	8	1,341	12,624	96
552	2,765	1,389	1,376	1,399	1,388	11	1,366	1	1,365	14,413	97
928	3,719	1,188	2,531	1,089	1,089	0	2,630	99	2,531	21,990	98
708	2,537	506	2,030	494	494	0	2,043	13	2,030	15,117	
708	2,537	506	2,030	494	494	0	2,043	13	2,030	15,117	89

〔注〕「無立木地」とは人工林・天然林伐採跡地、岩石地・崩壊地・更新困難地、その他未立木地を指す。

H16は、H17.3.31現在の森林簿面積・蓄積に旧長野県山口村を加算

H17は、H18.3.31現在の森林簿面積・蓄積に国立大学法人 岐阜大学の演習林を加算

(4) 林野庁所管国有林(直営林)林種別面積・蓄積

年度・郡市町村	総計	面積														竹	
		立木地													林		
		合計	小計	人工林						天然林							
スギ	ヒノキ			アカ	カ	カラマツ	他針葉樹	広葉樹	スギ	ヒノキ	アカ	カ	カラマツ	他針葉樹	広葉樹		
平成14年度	173,725	149,617	62,169	13,058	29,637	297	14,578	908	3,692	87,447	131	4,940	210	163	25,325	56,679	-
平成15年度	173,673	149,685	62,243	13,064	29,718	296	14,576	906	3,684	87,442	131	4,941	210	163	25,318	56,679	-
平成16年度	173,807	149,753	62,002	13,339	29,728	785	14,676	855	2,618	87,751	133	5,053	210	167	25,427	56,760	-
平成17年度	173,804	149,763	62,014	13,336	29,757	323	15,127	854	2,617	87,749	133	5,053	210	167	25,427	56,759	-
平成18年度	173,792	149,814	61,953	13,314	29,605	326	15,139	862	2,706	87,861	134	5,065	210	167	25,372	56,913	-
岐阜	5,434	5,054	805	348	414	0	6	5	32	4,249	6	225	56	-	94	3,867	-
岐阜市	198	182	13	1	11	0	-	-	0	170	1	42	56	-	-	71	-
(1岐阜市)	...	...	...	...	...	...	...	...	...	...	...	...	...	...	...	...	...
(7柳津町)	...	...	...	...	...	...	...	...	...	...	...	...	...	...	...	...	...
2羽島市	-	-	-	-	-	-	-	-	-	-	-	-	-	-	-	-	-
各務原市	-	-	-	-	-	-	-	-	-	-	-	-	-	-	-	-	-
(3各務原市)	-	-	-	-	-	-	-	-	-	-	-	-	-	-	-	-	-
(4川島町)	-	-	-	-	-	-	-	-	-	-	-	-	-	-	-	-	-
山県市	512	490	340	66	254	-	-	-	21	149	-	20	-	-	15	114	-
(35高富町)	...	...	...	...	...	...	...	...	...	...	...	...	...	...	...	...	...
(36伊自良村)	...	...	...	...	...	...	...	...	...	...	...	...	...	...	...	...	...
(37美山町)	...	...	...	...	...	...	...	...	...	...	...	...	...	...	...	...	...
瑞穂市	-	-	-	-	-	-	-	-	-	-	-	-	-	-	-	-	-
(30穂積町)	-	-	-	-	-	-	-	-	-	-	-	-	-	-	-	-	-
(31巢南町)	-	-	-	-	-	-	-	-	-	-	-	-	-	-	-	-	-
本巣市	4,724	4,382	452	281	149	-	6	5	11	3,930	6	163	-	-	79	3,683	-
(29本巣町)	...	...	...	...	...	...	...	...	...	...	...	...	...	...	...	...	...
(32真正町)	...	...	...	...	...	...	...	...	...	...	...	...	...	...	...	...	...
(33糸貫町)	...	...	...	...	...	...	...	...	...	...	...	...	...	...	...	...	...
(34根尾村)	...	...	...	...	...	...	...	...	...	...	...	...	...	...	...	...	...
羽島郡	-	-	-	-	-	-	-	-	-	-	-	-	-	-	-	-	-
5岐南町	-	-	-	-	-	-	-	-	-	-	-	-	-	-	-	-	-
6笠松町	-	-	-	-	-	-	-	-	-	-	-	-	-	-	-	-	-
本巣郡	-	-	-	-	-	-	-	-	-	-	-	-	-	-	-	-	-
28北方町	-	-	-	-	-	-	-	-	-	-	-	-	-	-	-	-	-
西濃	-	-	-	-	-	-	-	-	-	-	-	-	-	-	-	-	-
大垣市	-	-	-	-	-	-	-	-	-	-	-	-	-	-	-	-	-
(8大垣市)	-	-	-	-	-	-	-	-	-	-	-	-	-	-	-	-	-
(13上石津町)	-	-	-	-	-	-	-	-	-	-	-	-	-	-	-	-	-
(19墨俣町)	-	-	-	-	-	-	-	-	-	-	-	-	-	-	-	-	-
海津市	-	-	-	-	-	-	-	-	-	-	-	-	-	-	-	-	-
(9海津町)	-	-	-	-	-	-	-	-	-	-	-	-	-	-	-	-	-
(10平田町)	-	-	-	-	-	-	-	-	-	-	-	-	-	-	-	-	-
(11南濃町)	-	-	-	-	-	-	-	-	-	-	-	-	-	-	-	-	-
養老郡	-	-	-	-	-	-	-	-	-	-	-	-	-	-	-	-	-
12養老町	-	-	-	-	-	-	-	-	-	-	-	-	-	-	-	-	-
不破郡	-	-	-	-	-	-	-	-	-	-	-	-	-	-	-	-	-
14垂井町	-	-	-	-	-	-	-	-	-	-	-	-	-	-	-	-	-
15関ヶ原町	-	-	-	-	-	-	-	-	-	-	-	-	-	-	-	-	-
安八郡	-	-	-	-	-	-	-	-	-	-	-	-	-	-	-	-	-
16神戸町	-	-	-	-	-	-	-	-	-	-	-	-	-	-	-	-	-
17輪之内町	-	-	-	-	-	-	-	-	-	-	-	-	-	-	-	-	-
18安八町	-	-	-	-	-	-	-	-	-	-	-	-	-	-	-	-	-
揖斐	5,243	4,873	624	204	395	1	-	-	23	4,249	1	3	-	2	10	4,234	-
揖斐郡	5,243	4,873	624	204	395	1	-	-	23	4,249	1	3	-	2	10	4,234	-
揖斐川町	5,243	4,873	624	204	395	1	-	-	23	4,249	1	3	-	2	10	4,234	-
(20揖斐川町)	...	...	...	...	...	...	...	...	...	...	...	...	...	...	...	...	...
(21谷汲村)	...	...	...	...	...	...	...	...	...	...	...	...	...	...	...	...	...
(24春日村)	...	...	...	...	...	...	...	...	...	...	...	...	...	...	...	...	...
(25久瀬村)	...	...	...	...	...	...	...	...	...	...	...	...	...	...	...	...	...
(26藤橋村)	...	...	...	...	...	...	...	...	...	...	...	...	...	...	...	...	...
(27坂内村)	...	...	...	...	...	...	...	...	...	...	...	...	...	...	...	...	...
22大野町	-	-	-	-	-	-	-	-	-	-	-	-	-	-	-	-	-
23池田町	-	-	-	-	-	-	-	-	-	-	-	-	-	-	-	-	-
中濃	537	518	350	119	219	6	-	0	5	168	-	3	27	-	4	135	-
関市	329	322	190	90	99	-	-	-	-	133	-	0	-	-	4	129	-
(38関市)	...	...	...	...	...	...	...	...	...	...	...	...	...	...	...	...	...
(40洞戸村)	...	...	...	...	...	...	...	...	...	...	...	...	...	...	...	...	...
(41板取村)	...	...	...	...	...	...	...	...	...	...	...	...	...	...	...	...	...
(42武芸川町)	...	...	...	...	...	...	...	...	...	...	...	...	...	...	...	...	...
(43武儀町)	...	...	...	...	...	...	...	...	...	...	...	...	...	...	...	...	...
(44上之保村)	...	...	...	...	...	...	...	...	...	...	...	...	...	...	...	...	...
39美濃市	208	196	160	29	120	6	-	0	5	36	-	3	27	-	-	6	-

[資料] 中部森林管理局調べ

[注] 蓄積について「竹林」は調査していない。また「無立木地」は蓄積なし 官行造林は含まない。



(4) 林野庁所管国有林(直営林)林種別面積・蓄積(続き)

都市町村	総計	面積														竹	
		立木										地					
		合計	人工林								天然林						
小計	スギ		ヒノキ	アカ	カ	カラ	マツ	他針葉樹	広葉樹	小計	スギ	ヒノキ	アカ	カ	カラ	マツ	他針葉樹
郡上	1,325	1,183	681	211	336	2	52	4	75	502	19	29	2	-	11	441	-
郡上市	1,325	1,183	681	211	336	2	52	4	75	502	19	29	2	-	11	441	-
(45八幡町)	...	...	...	...	...	...	...	...	...	...	...	...	...	...	...	...	...
(46大和町)	...	...	...	...	...	...	...	...	...	...	...	...	...	...	...	...	...
(47白鳥町)	...	...	...	...	...	...	...	...	...	...	...	...	...	...	...	...	...
(48高鷺村)	...	...	...	...	...	...	...	...	...	...	...	...	...	...	...	...	...
(49美並村)	...	...	...	...	...	...	...	...	...	...	...	...	...	...	...	...	...
(50明宝村)	...	...	...	...	...	...	...	...	...	...	...	...	...	...	...	...	...
(51和良村)	...	...	...	...	...	...	...	...	...	...	...	...	...	...	...	...	...
可茂	1,916	1,787	1,681	531	1,097	14	-	8	31	106	1	28	9	-	37	32	-
52美濃加茂市	-	-	-	-	-	-	-	-	-	-	-	-	-	-	-	-	-
可児市	-	-	-	-	-	-	-	-	-	-	-	-	-	-	-	-	-
(53可児市)	-	-	-	-	-	-	-	-	-	-	-	-	-	-	-	-	-
(62兼山町)	-	-	-	-	-	-	-	-	-	-	-	-	-	-	-	-	-
加茂郡	1,916	1,787	1,681	531	1,097	14	-	8	31	106	1	28	9	-	37	32	-
54坂祝町	-	-	-	-	-	-	-	-	-	-	-	-	-	-	-	-	-
55富加町	-	-	-	-	-	-	-	-	-	-	-	-	-	-	-	-	-
56川辺町	-	-	-	-	-	-	-	-	-	-	-	-	-	-	-	-	-
57七宗町	1,512	1,395	1,302	360	889	14	-	8	31	93	-	27	8	-	32	25	-
58八百津町	-	-	-	-	-	-	-	-	-	-	-	-	-	-	-	-	-
59白川町	-	-	-	-	-	-	-	-	-	-	-	-	-	-	-	-	-
60東白川村	404	392	379	171	208	-	-	0	0	13	1	1	1	-	5	7	-
可児郡	-	-	-	-	-	-	-	-	-	-	-	-	-	-	-	-	-
61御嵩町	-	-	-	-	-	-	-	-	-	-	-	-	-	-	-	-	-
東濃	232	218	201	15	137	40	-	7	3	17	-	3	8	-	6	1	-
多治見市	-	-	-	-	-	-	-	-	-	-	-	-	-	-	-	-	-
(63多治見市)	-	-	-	-	-	-	-	-	-	-	-	-	-	-	-	-	-
(66笠原町)	-	-	-	-	-	-	-	-	-	-	-	-	-	-	-	-	-
64瑞浪市	232	218	201	15	137	40	-	7	3	17	-	3	8	-	6	1	-
65土岐市	-	-	-	-	-	-	-	-	-	-	-	-	-	-	-	-	-
恵那	20,923	18,969	9,578	946	7,514	52	401	109	557	9,390	27	2,739	67	15	3,184	3,358	-
中津川市	16,122	14,511	6,443	506	5,230	8	300	89	310	8,068	2	2,624	-	13	2,914	2,514	-
(67中津川市)	...	...	...	...	...	...	...	...	...	...	...	...	...	...	...	...	...
(69坂下町)	...	...	...	...	...	...	...	...	...	...	...	...	...	...	...	...	...
(70川上村)	...	...	...	...	...	...	...	...	...	...	...	...	...	...	...	...	...
(71加子母村)	...	...	...	...	...	...	...	...	...	...	...	...	...	...	...	...	...
(72付知町)	...	...	...	...	...	...	...	...	...	...	...	...	...	...	...	...	...
(73福岡町)	...	...	...	...	...	...	...	...	...	...	...	...	...	...	...	...	...
(74蛭川村)	...	...	...	...	...	...	...	...	...	...	...	...	...	...	...	...	...
(長野県山口村)	...	...	...	...	...	...	...	...	...	...	...	...	...	...	...	...	...
恵那市	4,801	4,458	3,135	440	2,284	44	102	20	246	1,323	25	115	67	2	270	844	-
(68恵那市)	...	...	...	...	...	...	...	...	...	...	...	...	...	...	...	...	...
(75岩村町)	...	...	...	...	...	...	...	...	...	...	...	...	...	...	...	...	...
(76山岡町)	...	...	...	...	...	...	...	...	...	...	...	...	...	...	...	...	...
(77明智町)	...	...	...	...	...	...	...	...	...	...	...	...	...	...	...	...	...
(78串原村)	...	...	...	...	...	...	...	...	...	...	...	...	...	...	...	...	...
(79上矢作町)	...	...	...	...	...	...	...	...	...	...	...	...	...	...	...	...	...
下呂	22,036	20,118	13,727	1,009	9,301	124	2,403	137	753	6,390	5	666	3	28	2,292	3,396	-
下呂市	22,036	20,118	13,727	1,009	9,301	124	2,403	137	753	6,390	5	666	3	28	2,292	3,396	-
(80萩原町)	...	...	...	...	...	...	...	...	...	...	...	...	...	...	...	...	...
(81小坂町)	...	...	...	...	...	...	...	...	...	...	...	...	...	...	...	...	...
(82下呂町)	...	...	...	...	...	...	...	...	...	...	...	...	...	...	...	...	...
(83金山町)	...	...	...	...	...	...	...	...	...	...	...	...	...	...	...	...	...
(84馬瀬村)	...	...	...	...	...	...	...	...	...	...	...	...	...	...	...	...	...
飛騨	116,147	97,096	34,306	9,932	10,193	85	12,276	592	1,227	62,790	76	1,369	39	122	19,735	41,450	-
高山市	80,473	69,083	28,378	6,366	9,859	74	10,467	526	1,087	40,705	35	1,156	34	78	16,459	22,944	-
(85高山市)	...	...	...	...	...	...	...	...	...	...	...	...	...	...	...	...	...
(86丹生川村)	...	...	...	...	...	...	...	...	...	...	...	...	...	...	...	...	...
(87清見村)	...	...	...	...	...	...	...	...	...	...	...	...	...	...	...	...	...
(88荘川村)	...	...	...	...	...	...	...	...	...	...	...	...	...	...	...	...	...
(90宮村)	...	...	...	...	...	...	...	...	...	...	...	...	...	...	...	...	...
(91久々野町)	...	...	...	...	...	...	...	...	...	...	...	...	...	...	...	...	...
(92朝日村)	...	...	...	...	...	...	...	...	...	...	...	...	...	...	...	...	...
(93高根村)	...	...	...	...	...	...	...	...	...	...	...	...	...	...	...	...	...
(95国府町)	...	...	...	...	...	...	...	...	...	...	...	...	...	...	...	...	...
(99上宝村)	...	...	...	...	...	...	...	...	...	...	...	...	...	...	...	...	...
飛騨市	16,846	15,625	5,162	3,331	227	12	1,419	66	109	10,462	38	53	3	44	1,941	8,384	-
(94古川町)	...	...	...	...	...	...	...	...	...	...	...	...	...	...	...	...	...
(96河合村)	...	...	...	...	...	...	...	...	...	...	...	...	...	...	...	...	...
(97宮川村)	...	...	...	...	...	...	...	...	...	...	...	...	...	...	...	...	...
(98神岡町)	...	...	...	...	...	...	...	...	...	...	...	...	...	...	...	...	...
大野郡	18,828	12,388	765	236	108	-	390	-	32	11,623	4	161	2	0	1,334	10,122	-
89白川村	18,828	12,388	765	236	108	-	390	-	32	11,623	4	161	2	0	1,334	10,122	-

[資料] 中部森林管理局調べ

[注] 蓄積について「竹林」は調査していない。また「無立木地」は蓄積なし。官行造林は含まない。









(6) 県営林地の現状

年度・郡市町村	総 数		県 有 林				林		総 数	
	箇所数	面積	総 数		県 有 林		林		総 数	
			箇所数	面積	箇所数	面積	箇所数	面積	箇所数	面積
	箇所	ha	箇所	ha	箇所	ha	箇所	ha	箇所	ha
平成 14 年度	143	7,797	21	3,984	7	2,393	14	1,592	122	3,813
平成 15 年度	143	7,797	21	3,984	7	2,392	14	1,592	122	3,813
平成 16 年度	143	7,797	21	3,984	7	2,392	14	1,592	122	3,813
平成 17 年度	142	7,790	21	3,984	7	2,392	14	1,592	121	3,806
平成 18 年度	143	7,795	22	3,989	8	2,396	14	1,592	121	3,806
岐 阜 市	13	358	2	147	-	-	2	147	11	211
( 1 岐 阜 市)	-	-	-	-	-	-	-	-	-	-
( 5 岐 南 町)	-	-	-	-	-	-	-	-	-	-
2 羽 島 市	-	-	-	-	-	-	-	-	-	-
各 務 原 市	-	-	-	-	-	-	-	-	-	-
( 3 各 務 原 市)	-	-	-	-	-	-	-	-	-	-
( 4 川 島 町)	-	-	-	-	-	-	-	-	-	-
山 県 市	11	211	-	-	-	-	-	-	11	211
(35 高 富 町)	-	-	-	-	-	-	-	-	-	-
(36 伊 自 良 村)	3	38	-	-	-	-	-	-	3	38
(37 美 山 町)	8	173	-	-	-	-	-	-	8	173
瑞 穂 市	-	-	-	-	-	-	-	-	-	-
(30 穂 積 町)	-	-	-	-	-	-	-	-	-	-
(31 巢 南 町)	-	-	-	-	-	-	-	-	-	-
本 巢 市	2	147	2	147	-	-	2	147	-	-
(29 本 巢 町)	-	-	-	-	-	-	-	-	-	-
(32 真 正 町)	-	-	-	-	-	-	-	-	-	-
(33 糸 貫 町)	-	-	-	-	-	-	-	-	-	-
(34 根 尾 村)	2	147	2	147	-	-	2	147	-	-
羽 島 郡	-	-	-	-	-	-	-	-	-	-
6 笠 松 町	-	-	-	-	-	-	-	-	-	-
7 柳 津 町	-	-	-	-	-	-	-	-	-	-
本 巢 郡	-	-	-	-	-	-	-	-	-	-
28 北 方 町	-	-	-	-	-	-	-	-	-	-
西 濃 市	16	282	2	25	2	25	-	-	14	257
( 8 大 垣 市)	10	139	-	-	-	-	-	-	10	139
(13 上 石 津 町)	10	139	-	-	-	-	-	-	10	139
(19 墨 俣 町)	-	-	-	-	-	-	-	-	-	-
海 津 市	-	-	-	-	-	-	-	-	-	-
( 9 海 津 町)	-	-	-	-	-	-	-	-	-	-
(10 平 田 町)	-	-	-	-	-	-	-	-	-	-
(11 南 濃 町)	-	-	-	-	-	-	-	-	-	-
養 老 郡	2	25	2	25	2	25	-	-	-	-
12 養 老 町	2	25	2	25	2	25	-	-	-	-
不 破 郡	4	118	-	-	-	-	-	-	4	118
14 垂 井 町	-	-	-	-	-	-	-	-	-	-
15 関ヶ原町	4	118	-	-	-	-	-	-	4	118
安 八 郡	-	-	-	-	-	-	-	-	-	-
16 神 戸 町	-	-	-	-	-	-	-	-	-	-
17 輪之内町	-	-	-	-	-	-	-	-	-	-
18 安 八 町	-	-	-	-	-	-	-	-	-	-
揖 斐 郡	25	2,921	7	2,459	3	1,949	4	510	18	462
揖 斐 川 町	23	2,886	7	2,459	3	1,949	4	510	16	427
(20 揖 斐 川 町)	2	10	-	-	-	-	-	-	2	10
(21 谷 汲 村)	4	125	1	80	-	-	1	80	3	45
(24 春 日 村)	5	207	1	33	-	-	1	33	4	174
(25 久 瀬 村)	4	161	1	60	-	-	1	60	3	101
(26 藤 橋 村)	5	1,972	3	1,949	3	1,949	-	-	2	24
(27 坂 内 村)	3	411	1	337	-	-	1	337	2	75
22 大 野 町	-	-	-	-	-	-	-	-	-	-
23 池 田 町	2	35	-	-	-	-	-	-	2	35
中 濃 市	5	117	-	-	-	-	-	-	5	117
(38 関 市)	5	117	-	-	-	-	-	-	5	117
(40 洞 戸 村)	-	-	-	-	-	-	-	-	-	-
(41 板 取 村)	4	105	-	-	-	-	-	-	4	105
(42 武 芸 川 町)	-	-	-	-	-	-	-	-	-	-
(43 武 儀 町)	-	-	-	-	-	-	-	-	-	-
(44 上 之 保 村)	1	12	-	-	-	-	-	-	1	12
39 美 濃 市	-	-	-	-	-	-	-	-	-	-

[資料] 県治山課公有林担当調べ



(6) 県営林地の現状(続き)

年度・郡市町村	総 数		県 有 林				県民の山		総 数	
	箇所数	面積	総 数		県 有 林		県民の山		総 数	
			箇所数	面積	箇所数	面積	箇所数	面積	箇所数	面積
郡 上	8	348	1	142	-	-	1	142	7	206
郡 上 市	8	348	1	142	-	-	1	142	7	206
(45 八 幡 町)	2	35	-	-	-	-	-	-	2	35
(46 大 和 町)	1	12	-	-	-	-	-	-	1	12
(47 白 鳥 町)	3	109	-	-	-	-	-	-	3	109
(48 高 鷲 村)	-	-	-	-	-	-	-	-	-	-
(49 美 並 村)	-	-	-	-	-	-	-	-	-	-
(50 明 宝 村)	2	193	1	142	-	-	1	142	1	51
(51 和 良 村)	-	-	-	-	-	-	-	-	-	-
可 茂	2	54	1	23	-	-	1	23	1	30
52 美濃加茂 市	-	-	-	-	-	-	-	-	-	-
可 児 市	-	-	-	-	-	-	-	-	-	-
53 可 児 市	-	-	-	-	-	-	-	-	-	-
62 兼 山 町	-	-	-	-	-	-	-	-	-	-
加 茂 郡	2	54	1	23	-	-	1	23	1	30
54 坂 祝 町	-	-	-	-	-	-	-	-	-	-
55 富 加 町	-	-	-	-	-	-	-	-	-	-
56 川 辺 町	-	-	-	-	-	-	-	-	-	-
57 七 宗 町	-	-	-	-	-	-	-	-	-	-
58 八 百 津 町	-	-	-	-	-	-	-	-	-	-
59 白 川 町	2	54	1	23	-	-	1	23	1	30
60 東 白 川 村	-	-	-	-	-	-	-	-	-	-
可 児 郡	-	-	-	-	-	-	-	-	-	-
61 御 嵩 町	-	-	-	-	-	-	-	-	-	-
東 濃	1	10	-	-	-	-	-	-	1	10
多 治 見 市	-	-	-	-	-	-	-	-	-	-
63 多 治 見 市	-	-	-	-	-	-	-	-	-	-
66 笠 原 町	-	-	-	-	-	-	-	-	-	-
64 瑞 浪 市	-	-	-	-	-	-	-	-	-	-
65 土 岐 市	1	10	-	-	-	-	-	-	1	10
恵 那	9	511	1	5	1	5	-	-	8	506
中 津 川 市	7	493	-	-	-	-	-	-	7	493
(67 中 津 川 市)	2	86	-	-	-	-	-	-	2	86
(69 坂 下 町)	-	-	-	-	-	-	-	-	-	-
(70 川 上 村)	1	10	-	-	-	-	-	-	1	10
(71 加 子 母 村)	2	270	-	-	-	-	-	-	2	270
(72 付 知 町)	1	85	-	-	-	-	-	-	1	85
(73 福 岡 町)	1	42	-	-	-	-	-	-	1	42
(74 蛭 川 村)	-	-	-	-	-	-	-	-	-	-
(長野県 山 口 村)	-	-	-	-	-	-	-	-	-	-
恵 那 市	2	18	1	5	1	5	-	-	1	13
(68 恵 那 市)	2	18	1	5	1	5	-	-	1	13
(75 岩 村 町)	-	-	-	-	-	-	-	-	-	-
(76 山 岡 町)	-	-	-	-	-	-	-	-	-	-
(77 明 智 町)	-	-	-	-	-	-	-	-	-	-
(78 串 原 村)	-	-	-	-	-	-	-	-	-	-
(79 上 矢 作 町)	-	-	-	-	-	-	-	-	-	-
下 呂	27	1,160	5	359	1	2	4	357	22	801
下 呂 市	27	1,160	5	359	1	2	4	357	22	801
(80 萩 原 町)	7	411	-	-	-	-	-	-	7	411
(81 小 坂 町)	3	172	2	134	-	-	2	134	1	38
(82 下 呂 町)	9	239	-	-	-	-	-	-	9	239
(83 金 山 町)	4	268	3	225	1	2	2	223	1	43
(84 馬 瀬 村)	4	71	-	-	-	-	-	-	4	71
飛 騨	37	2,035	3	830	1	416	2	414	34	1,205
高 山 市	22	1,763	3	830	1	416	2	414	19	933
(85 高 山 市)	1	32	-	-	-	-	-	-	1	32
(86 丹 生 川 村)	3	95	-	-	-	-	-	-	3	95
(87 清 見 村)	2	90	-	-	-	-	-	-	2	90
(88 荘 川 村)	1	55	-	-	-	-	-	-	1	55
(90 宮 村)	-	-	-	-	-	-	-	-	-	-
(91 久 々 野 町)	7	605	1	347	-	-	1	347	6	257
(92 朝 日 村)	4	375	1	66	-	-	1	66	3	309
(93 高 根 村)	3	496	1	416	1	416	-	-	2	80
(95 国 府 町)	1	15	-	-	-	-	-	-	1	15
(99 上 宝 村)	-	-	-	-	-	-	-	-	-	-
飛 騨 市	14	262	-	-	-	-	-	-	14	262
(94 古 川 町)	-	-	-	-	-	-	-	-	-	-
(96 河 合 村)	1	30	-	-	-	-	-	-	1	30
(97 宮 川 村)	7	145	-	-	-	-	-	-	7	145
(98 神 岡 町)	6	87	-	-	-	-	-	-	6	87
大 野 郡	1	10	-	-	-	-	-	-	1	10
89 白 川 村	1	10	-	-	-	-	-	-	1	10

[資料] 県治山課公有林担当調べ



(7) 民有林森林資源構成表

年齢級	種類	総計	小計	人工林					その他 針葉樹
				スギ	ヒノキ	アカマツ クロマツ	カラマツ		
1 年齢級	面積	319	300	29	251	0	-	0	
	蓄積	-	-	-	-	-	-	-	
	成長量	-	-	-	-	-	-	-	
2 年齢級	面積	3,668	3,297	368	2,733	2	0	3	
	蓄積	-	-	-	-	-	-	-	
	成長量	-	-	-	-	-	-	-	
3 年齢級	面積	6,613	6,337	1,135	5,096	3	7	6	
	蓄積	426	412	113	294	0	0	0	
	成長量	43	42	11	31	0	0	0	
4 年齢級	面積	12,982	12,067	2,447	9,474	14	5	19	
	蓄積	1,482	1,422	386	1,027	1	0	0	
	成長量	100	98	25	73	0	0	0	
5 年齢級	面積	21,510	19,807	4,109	15,518	7	18	11	
	蓄積	3,344	3,210	871	2,326	1	2	0	
	成長量	163	159	41	118	0	0	0	
6 年齢級	面積	33,041	30,324	7,536	22,428	71	99	36	
	蓄積	6,185	5,937	1,935	3,970	6	12	1	
	成長量	230	223	70	153	0	0	0	
7 年齢級	面積	43,211	36,002	10,233	24,988	204	395	49	
	蓄積	7,688	6,963	2,581	4,301	23	44	2	
	成長量	218	203	73	128	1	1	0	
8 年齢級	面積	57,836	40,514	15,207	23,313	985	936	47	
	蓄積	11,285	9,360	4,403	4,696	130	126	2	
	成長量	250	214	99	111	2	2	0	
9 年齢級	面積	73,327	44,309	18,937	20,892	2,549	1,802	65	
	蓄積	15,177	11,733	6,191	4,873	381	279	4	
	成長量	267	214	113	93	5	2	0	
10 年齢級	面積	79,322	39,250	17,492	16,451	2,375	2,808	56	
	蓄積	17,115	12,147	6,664	4,636	364	472	4	
	成長量	236	179	100	73	4	2	0	
11 年齢級	面積	72,285	24,636	11,220	9,325	2,577	1,414	41	
	蓄積	14,320	8,049	4,646	2,806	339	248	3	
	成長量	153	98	58	37	2	1	0	
12 年齢級	面積	53,312	9,713	4,478	3,626	1,222	351	3	
	蓄積	9,298	3,348	1,992	1,151	133	69	0	
	成長量	74	34	21	12	0	0	0	
13 年齢級	面積	43,370	6,813	3,043	3,055	586	87	6	
	蓄積	7,830	2,565	1,443	1,038	63	17	1	
	成長量	54	21	12	9	0	0	0	
14 年齢級	面積	37,297	6,456	2,692	3,304	375	50	4	
	蓄積	7,295	2,560	1,339	1,164	44	10	1	
	成長量	44	17	9	8	0	0	0	
15 年齢級	面積	29,398	6,150	2,138	3,505	427	53	8	
	蓄積	6,101	2,456	1,105	1,286	50	11	1	
	成長量	33	15	6	9	0	0	0	
16 年齢級	面積	25,652	5,902	1,844	3,560	412	67	12	
	蓄積	5,616	2,355	968	1,323	46	15	2	
	成長量	26	12	5	8	0	0	0	
17 年齢級	面積	19,718	4,928	1,608	2,974	319	8	16	
	蓄積	4,530	2,065	870	1,156	33	2	3	
	成長量	18	9	3	6	0	-	0	
18 年齢級	面積	14,844	4,186	1,399	2,457	304	5	15	
	蓄積	3,580	1,749	745	969	31	1	2	
	成長量	12	7	3	4	0	-	0	
19 年齢級	面積	12,255	3,236	1,031	1,891	286	2	22	
	蓄積	2,904	1,359	569	761	25	0	4	
	成長量	8	5	2	3	0	-	0	
20 年齢級	面積	9,457	2,059	868	1,066	120	2	3	
	蓄積	2,208	909	468	430	11	0	0	
	成長量	5	3	1	1	0	-	-	
21 年齢級以上	面積	17,198	2,348	1,126	1,109	108	2	0	
	蓄積	3,578	1,081	624	446	10	0	0	
	成長量	5	2	1	1	-	-	-	
合計	面積	(A) 666,616	308,633	108,939	177,017	12,945	8,112	422	
	蓄積	129,961	79,680	37,914	38,650	1,689	1,310	33	
	成長量	1,940	1,557	652	878	15	9	1	

未立木地	天然林		人工林		岩石地・崩壊地等 更新困難地		その他
面積	伐跡地	1,052	伐跡地	219		4,196	未立木地

〔資料〕 県林政課調べ

単位：面積(ha)、蓄積・成長量(千m³)

その他 広葉樹	小 計	天 然 林						種 類	齡 級
		ス ギ	ヒ ノ キ	アカマツ クロマツ	カラマツ	その他 針葉樹	その他 広葉樹		
20	19	-	6	0	-	-	13	面 積	1 齡級
-	-	-	-	-	-	-	-	蓄 積	
-	-	-	-	-	-	-	-	成 長 量	
191	371	-	2	0	-	-	369	面 積	2 齡級
-	-	-	-	-	-	-	-	蓄 積	
-	-	-	-	-	-	-	-	成 長 量	
89	276	-	0	1	-	0	274	面 積	3 齡級
4	15	-	0	0	-	0	15	蓄 積	
0	1	-	0	0	-	-	1	成 長 量	
108	915	0	1	3	-	0	910	面 積	4 齡級
7	60	0	0	0	-	0	60	蓄 積	
0	2	0	0	0	-	-	2	成 長 量	
145	1,703	0	4	20	-	4	1,675	面 積	5 齡級
10	134	0	1	2	0	0	131	蓄 積	
0	4	0	0	0	0	0	4	成 長 量	
153	2,718	1	11	20	-	14	2,671	面 積	6 齡級
12	248	0	2	4	-	1	240	蓄 積	
0	6	0	0	0	-	0	6	成 長 量	
134	7,209	2	18	119	1	37	7,031	面 積	7 齡級
12	724	1	4	20	0	2	699	蓄 積	
0	16	0	0	0	0	0	15	成 長 量	
26	17,322	4	56	593	0	110	16,558	面 積	8 齡級
3	1,925	1	11	83	0	7	1,822	蓄 積	
0	36	0	0	2	0	0	34	成 長 量	
63	29,018	6	76	2,332	5	240	26,359	面 積	9 齡級
7	3,444	2	18	325	1	15	3,082	蓄 積	
0	53	0	0	4	0	0	47	成 長 量	
67	40,072	13	72	4,857	9	363	34,758	面 積	1 0 齡級
7	4,968	5	19	756	2	29	4,157	蓄 積	
0	56	0	0	7	0	1	48	成 長 量	
58	47,649	6	116	5,652	8	435	41,432	面 積	1 1 齡級
6	6,272	3	35	982	1	45	5,206	蓄 積	
0	55	0	0	6	0	1	48	成 長 量	
34	43,599	4	124	5,750	5	531	37,185	面 積	1 2 齡級
4	5,950	2	39	1,026	1	63	4,819	蓄 積	
0	40	0	0	4	0	1	35	成 長 量	
36	36,557	5	178	5,160	6	817	30,391	面 積	1 3 齡級
4	5,265	3	60	935	1	104	4,162	蓄 積	
0	32	0	1	2	0	2	28	成 長 量	
30	30,842	6	254	4,256	2	1,003	25,321	面 積	1 4 齡級
3	4,735	3	102	792	0	140	3,697	蓄 積	
0	27	0	1	1	0	2	24	成 長 量	
18	23,248	4	214	3,614	2	1,072	18,342	面 積	1 5 齡級
2	3,645	2	76	653	0	162	2,752	蓄 積	
0	18	0	1	0	-	1	16	成 長 量	
9	19,750	11	330	3,447	2	1,194	14,766	面 積	1 6 齡級
1	3,261	5	123	614	0	192	2,326	蓄 積	
0	14	0	1	0	-	1	12	成 長 量	
4	14,790	3	278	3,696	0	1,022	9,791	面 積	1 7 齡級
0	2,465	2	101	634	0	165	1,563	蓄 積	
-	8	0	1	0	-	1	7	成 長 量	
6	10,659	5	246	3,025	1	736	6,645	面 積	1 8 齡級
1	1,831	3	96	519	0	114	1,099	蓄 積	
0	5	0	0	0	-	0	4	成 長 量	
4	9,019	2	313	2,429	0	582	5,694	面 積	1 9 齡級
0	1,545	1	125	398	0	95	926	蓄 積	
-	4	0	1	0	-	0	3	成 長 量	
0	7,398	5	222	1,650	-	442	5,080	面 積	2 0 齡級
0	1,299	2	90	259	-	72	875	蓄 積	
-	3	0	0	0	-	0	3	成 長 量	
2	14,850	5	406	1,790	0	1,080	11,568	面 積	21 齡級以上
0	2,497	3	179	276	0	161	1,878	蓄 積	
-	3	0	0	-	-	-	2	成 長 量	
1,197	357,983	83	2,929	48,414	41	9,683	296,832	面 積	合 計
84	50,281	37	1,083	8,280	7	1,367	39,507	蓄 積	
1	383	0	6	28	0	11	337	成 長 量	

12,041	竹 林	1,212	小 計	(B)	18,721
--------	-----	-------	-----	-----	--------

民 有 林	(A)+(B)	685,337
面積総計		

( 8 ) 民有林人工林齡級別面積

年度・郡市町村	1 齡級	2	3	4	5	6	7	8	9	10	11
平成14年度	2,673	5,132	10,922	18,128	27,912	35,797	39,662	43,497	41,060	27,769	11,530
平成15年度	1,845	4,689	9,395	16,104	26,132	34,337	38,918	43,006	42,741	30,866	14,089
平成16年度	1,342	4,137	8,324	14,563	23,868	33,563	37,240	42,793	43,292	34,634	17,656
平成17年度	799	3,618	7,322	13,265	21,402	33,236	35,629	42,082	43,433	37,732	21,556
平成18年度	300	3,297	6,337	12,067	19,807	30,324	36,002	40,514	44,309	39,250	24,636
岐阜県	36	559	874	1,518	1,450	1,974	2,360	2,287	2,435	1,903	1,698
岐阜市	3	65	101	202	181	76	46	50	45	33	23
(1岐阜市)	3	65	101	202	181	76	46	50	45	33	23
(7津島市)	-	-	-	-	-	-	-	-	-	-	-
(2羽島市)	-	-	-	-	-	-	-	-	-	-	-
各務原市	2	0	2	2	12	18	4	5	6	24	15
(3各務原市)	2	0	2	2	12	18	4	0	6	23	15
(4川島町)	-	-	-	-	-	-	-	5	0	0	-
山県市	5	89	151	214	466	574	815	981	1,083	920	904
(35高富町)	-	-	5	14	41	21	56	10	22	14	10
(36伊自良村)	0	18	11	24	60	122	110	76	8	24	41
(37美山町)	5	70	135	176	364	430	650	895	1,054	882	853
瑞穂市	-	-	-	-	-	-	-	-	-	-	-
(30穂積町)	-	-	-	-	-	-	-	-	-	-	-
(31巣南町)	-	-	-	-	-	-	-	-	-	-	-
本巣市	26	405	620	1,100	792	1,306	1,494	1,250	1,300	927	756
(29本巣町)	-	46	133	323	305	537	184	128	182	167	133
(32真正貴町)	-	-	-	-	-	-	-	-	-	-	-
(33糸貫町)	-	-	-	-	-	0	-	-	-	-	-
(34根尾村)	26	359	487	777	487	769	1,311	1,122	1,117	759	623
羽島郡	-	-	-	-	-	-	-	-	-	-	-
5岐南町	-	-	-	-	-	-	-	-	-	-	-
6笠松町	-	-	-	-	-	-	-	-	-	-	-
本巣郡	-	-	-	-	-	-	-	-	-	-	-
28北方町	-	-	-	-	-	-	-	-	-	-	-
西濃	43	192	323	573	945	1,188	589	719	790	903	655
大垣市	43	134	144	336	620	726	182	321	385	403	237
(8大垣市)	-	-	3	7	8	11	11	20	15	15	2
(13上石津町)	43	134	141	329	611	715	171	301	370	389	235
(19墨俣町)	-	-	-	-	-	-	-	-	-	-	-
海津市	-	0	20	72	73	118	122	99	75	76	131
(9海津町)	-	-	-	-	-	-	-	-	-	-	-
(10平田町)	-	-	-	-	-	-	-	-	-	-	-
(11南濃町)	-	0	20	72	73	118	122	99	75	76	131
養老郡	-	39	109	35	11	25	26	26	43	55	61
12養老町	-	39	109	35	11	25	26	26	43	55	61
不破郡	-	19	49	129	241	318	259	273	287	368	226
14垂井町	-	9	30	70	157	207	178	155	177	179	90
15関ヶ原町	-	10	19	60	85	111	81	118	109	189	136
安八郡	-	-	-	-	-	-	-	-	-	-	-
16神戸町	-	-	-	-	-	-	-	-	-	-	-
17輪之内町	-	-	-	-	-	-	-	-	-	-	-
18安八町	-	-	-	-	-	-	-	-	-	-	-
揖斐	23	238	648	1,353	2,018	3,334	3,427	3,092	2,379	1,781	1,219
揖斐郡	23	238	648	1,353	2,018	3,334	3,427	3,092	2,379	1,781	1,219
揖斐川町	23	222	608	1,304	1,921	3,099	3,355	3,038	2,319	1,684	1,174
(20揖斐川町)	-	22	47	21	125	154	199	155	57	110	40
(21谷汲村)	22	83	87	281	286	374	463	442	424	339	184
(24春日村)	-	31	99	267	424	569	521	730	768	407	379
(25久瀬村)	-	42	191	292	399	564	423	409	319	305	242
(26藤橋村)	0	13	104	274	448	846	1,042	800	411	267	162
(27坂内村)	-	31	80	169	238	592	707	503	340	255	168
22大野町	-	3	1	2	12	6	1	7	11	7	4
23池田町	-	13	39	47	86	228	71	48	49	90	41
中濃	6	180	450	588	1,062	1,556	2,121	3,025	3,193	2,397	1,621
関市	4	153	379	412	775	1,204	1,689	2,379	2,178	1,905	1,284
(38関市)	-	1	18	28	65	57	31	23	24	87	54
(40洞戸村)	0	26	41	63	74	136	368	255	283	215	299
(41板取村)	3	68	186	184	341	579	586	1,070	813	765	379
(42武芸川町)	-	19	38	42	59	49	63	178	75	68	42
(43武儀町)	-	23	43	52	162	245	418	416	475	418	294
(44上之保村)	-	16	53	45	73	139	223	437	508	353	215
39美濃市	2	27	71	175	287	352	432	646	1,015	492	337

[資料] 県林政課調べ

[注] H16は、H17.3.31現在の森林簿面積に旧長野県山口村を加算  
H17は、H18.3.31現在の森林簿面積に国立大学法人 岐阜大学の演習林を加算



單位：面積(ha)

1 2	1 3	1 4	1 5	1 6	1 7	1 8	1 9	2 0	2 1 以上	總 計	市 町 村
7,066	6,266	6,435	5,698	5,618	4,049	3,769	2,017	1,479	1,413	307,890	平14
7,421	6,415	6,413	5,709	5,996	4,278	3,883	2,375	1,634	1,634	307,882	平15
7,829	6,639	6,384	5,878	6,039	4,487	3,910	2,751	1,713	1,778	308,821	平16
8,571	6,690	6,417	5,823	6,122	4,534	4,042	2,749	1,937	1,857	308,816	平17
9,713	6,813	6,456	6,150	5,902	4,928	4,186	3,236	2,059	2,348	308,633	平18
844	721	745	837	570	663	436	433	273	300	22,916	岐阜
17	10	6	8	10	11	10	10	17	24	949	
17	10	6	8	10	11	10	10	17	24	949	1
-	-	-	-	-	-	-	-	-	-	-	7
-	-	-	-	-	-	-	-	-	-	-	2
6	5	2	1	3	2	5	18	10	21	162	
5	5	2	1	3	2	5	3	3	21	133	3
1	-	-	-	-	-	-	16	7	-	29	4
511	443	502	602	460	545	287	358	176	225	10,309	
6	3	4	4	5	14	12	24	23	50	339	35
11	4	9	6	9	6	7	6	14	16	581	36
494	435	489	592	446	526	268	328	140	159	9,389	37
-	-	-	-	-	-	-	-	-	-	-	
-	-	-	-	-	-	-	-	-	-	-	30
-	-	-	-	-	-	-	-	-	-	-	31
311	264	235	226	97	105	135	47	69	31	11,496	
73	28	29	20	13	13	13	10	6	6	2,348	29
-	-	-	-	-	-	-	-	-	-	-	32
-	-	-	0	-	-	0	-	0	0	-	1
238	236	206	206	84	92	121	37	63	25	9,147	33
-	-	-	-	-	-	-	-	-	-	-	34
-	-	-	-	-	-	-	-	-	-	-	5
-	-	-	-	-	-	-	-	-	-	-	6
-	-	-	-	-	-	-	-	-	-	-	
-	-	-	-	-	-	-	-	-	-	-	28
347	285	286	282	394	266	341	221	246	508	10,095	西濃
132	83	79	70	121	63	108	47	44	43	4,320	
2	2	1	4	2	3	1	1	0	2	111	8
130	81	77	65	119	60	107	46	43	41	4,209	13
-	-	-	-	-	-	-	-	-	-	-	19
22	39	27	21	22	26	12	11	3	1	970	
-	-	-	-	-	-	-	-	-	-	-	9
-	-	-	-	-	-	-	-	-	-	-	10
22	39	27	21	22	26	12	11	3	1	970	11
38	35	41	46	41	12	37	6	7	7	699	
38	35	41	46	41	12	37	6	7	7	699	12
156	129	139	146	209	166	183	157	193	457	4,106	
57	58	32	48	27	58	31	70	12	55	1,700	14
99	71	107	98	182	108	153	87	181	403	2,406	15
-	-	-	-	-	-	-	-	-	-	-	
-	-	-	-	-	-	-	-	-	-	-	16
-	-	-	-	-	-	-	-	-	-	-	17
-	-	-	-	-	-	-	-	-	-	-	18
439	298	255	285	231	213	165	189	79	107	21,772	揖斐
439	298	255	285	231	213	165	189	79	107	21,772	
407	286	237	268	217	197	160	183	77	102	20,879	
17	13	19	11	7	16	18	38	22	5	1,095	20
109	78	77	93	62	78	49	67	22	51	3,672	21
94	65	35	52	31	50	12	39	7	16	4,595	24
101	71	52	38	36	16	13	6	8	20	3,547	25
42	33	23	23	31	26	22	15	10	9	4,601	26
44	26	31	52	50	11	46	17	8	1	3,369	27
1	4	2	4	4	5	1	5	1	4	85	22
31	9	16	13	10	11	4	2	0	-	807	23
857	613	491	418	387	463	294	264	171	317	20,474	中濃
738	519	437	378	355	384	242	231	153	282	16,081	
29	8	7	10	4	11	5	6	3	11	481	38
180	71	66	57	85	80	44	66	30	73	2,512	40
210	163	128	101	100	117	95	80	61	102	6,132	41
34	8	7	10	10	16	8	9	9	41	784	42
155	126	94	73	52	51	34	38	16	28	3,214	43
130	143	135	126	105	109	56	32	34	27	2,958	44
119	94	54	40	32	80	52	33	19	34	4,393	39

( 8 ) 民有林人工林齡級別面積 ( 続き )

郡市町村	1 齡級	2	3	4	5	6	7	8	9	10	11
郡 上	33	482	1,000	2,108	3,779	5,273	6,554	7,717	7,050	5,979	3,012
郡 上 市	33	482	1,000	2,108	3,779	5,273	6,554	7,717	7,050	5,979	3,012
(45 八幡町)	-	143	195	409	845	1,465	2,002	2,066	1,940	2,036	871
(46 大和町)	1	36	201	403	665	1,119	1,269	1,581	1,086	762	359
(47 白鳥町)	3	74	174	211	390	614	620	903	927	772	594
(48 高鷲村)	-	19	31	38	236	214	302	517	424	564	296
(49 美並村)	-	1	65	313	388	331	349	449	482	334	251
(50 明宝村)	9	65	167	351	487	637	1,103	1,501	1,562	1,022	422
(51 和良村)	19	144	167	385	767	893	909	699	629	489	220
可 茂	5	218	495	828	1,757	2,638	3,822	3,393	4,970	4,912	2,490
52 美濃加茂市	1	2	5	44	70	58	143	71	69	106	63
可 児 市	-	5	28	39	44	89	20	40	204	244	167
(53 可児市)	-	5	28	38	38	78	20	35	199	229	156
(62 兼山町)	-	-	0	1	6	12	0	5	5	15	11
加 茂 郡	4	208	449	703	1,592	2,407	3,600	3,190	4,398	4,046	2,044
54 坂祝町	-	-	1	-	8	2	1	1	1	26	10
55 富加町	-	-	2	4	17	8	9	9	14	12	6
56 川辺町	-	3	27	32	91	115	98	45	103	248	97
57 七宗町	0	22	35	96	241	287	399	339	370	511	339
58 八百津町	-	16	76	114	286	330	725	785	1,428	998	498
59 白川町	1	97	187	276	633	1,166	1,600	1,421	1,458	1,585	842
60 東白川村	3	70	122	180	317	499	768	591	1,024	667	250
可 児 郡	-	3	13	41	52	84	58	92	300	516	217
61 御嵩町	-	3	13	41	52	84	58	92	300	516	217
東 濃	9	130	222	409	728	920	442	499	787	953	1,714
多 治 見 市	2	-	8	57	67	74	101	50	109	174	406
(63 多治見市)	-	-	2	27	54	64	98	50	109	165	291
(66 笠原町)	2	-	6	30	13	10	3	0	0	9	115
64 瑞浪市	7	92	117	219	441	564	227	212	511	457	462
65 土岐市	-	38	97	133	219	282	115	237	168	322	845
恵 那	3	217	557	986	1,787	3,326	4,191	4,236	6,848	7,138	4,974
中 津 川 市	2	97	331	593	973	1,828	2,111	2,179	3,346	3,836	2,889
(67 中津川市)	2	21	100	178	309	465	513	537	967	1,243	980
(69 坂下町)	-	6	28	39	38	73	90	153	262	287	137
(70 川上村)	-	0	8	55	58	86	134	133	192	130	83
(71 加子母村)	-	6	36	68	144	311	383	491	721	801	536
(72 付知町)	-	23	70	79	110	302	341	289	331	439	451
(73 福岡町)	-	27	40	98	154	401	437	352	444	515	441
(74 蛭川村)	-	13	49	68	126	145	133	162	337	272	143
(長野県 山口村)	-	0	0	8	33	45	80	62	92	148	118
恵 那 市	0	120	226	392	814	1,498	2,080	2,058	3,502	3,302	2,085
(68 恵那市)	-	50	102	185	285	341	353	385	950	1,104	933
(75 岩村町)	-	8	8	26	35	57	50	82	191	195	134
(76 山岡町)	0	19	33	47	136	263	223	268	340	380	174
(77 明智町)	-	26	47	57	122	220	205	420	567	381	254
(78 串原村)	-	12	10	38	65	133	257	174	285	276	167
(79 上矢作町)	-	4	26	40	173	484	992	728	1,169	967	423
下 呂	34	381	424	906	1,353	2,440	3,748	5,189	5,934	5,085	3,401
下 呂 市	34	381	424	906	1,353	2,440	3,748	5,189	5,934	5,085	3,401
(80 萩原町)	-	45	35	142	187	493	721	1,077	1,171	1,421	1,083
(81 小呂町)	25	97	43	130	110	287	690	722	760	681	318
(82 下呂町)	-	83	113	193	398	633	984	1,501	1,731	1,536	1,058
(83 金山町)	4	135	178	349	454	749	889	1,174	1,503	866	646
(84 馬瀬村)	6	21	54	93	203	278	463	716	769	581	296
飛 騨	109	699	1,344	2,798	4,929	7,675	8,749	10,357	9,923	8,199	3,852
高 山 市	90	574	1,085	2,037	3,661	5,552	6,183	7,583	6,755	6,056	2,597
(85 高山市)	6	23	56	143	299	540	620	813	609	405	131
(86 丹生川村)	0	89	62	183	469	764	865	1,139	1,010	741	411
(87 清見川村)	33	40	171	509	819	836	813	864	526	645	203
(88 荘川村)	7	32	167	359	403	761	404	687	583	736	353
(90 宮川村)	-	17	25	72	131	156	254	213	266	106	44
(91 久々野町)	3	49	139	97	311	388	460	844	1,029	650	267
(92 朝日村)	23	85	106	177	355	578	693	890	848	1,142	464
(93 高根村)	8	63	117	89	243	570	736	662	493	471	276
(95 国府町)	2	74	109	154	265	408	711	612	671	314	109
(99 上宝村)	9	102	135	256	366	552	626	859	721	844	338
飛 騨 市	18	125	251	711	1,177	1,926	2,316	2,417	2,872	1,947	1,145
(94 古川町)	1	56	84	109	166	322	519	669	699	344	198
(96 河合村)	3	6	51	137	150	335	482	444	570	539	326
(97 宮川町)	8	33	59	249	344	619	545	842	991	624	403
(98 神岡町)	7	29	56	216	516	650	770	461	612	441	218
大 野 郡	-	-	8	50	91	197	251	357	296	197	109
89 白川村	-	-	8	50	91	197	251	357	296	197	109

[ 資料 ] 県林政課調べ

[ 注 ] H16は、H17.3.31現在の森林簿面積に旧長野県山口村を加算

H17は、H18.3.31現在の森林簿面積に国立大学法人 岐阜大学の演習林を加算

單位：面積(ha)

1 2	1 3	1 4	1 5	1 6	1 7	1 8	1 9	2 0	2 1 以上	總 計	市 町 村
1,235	916	819	787	642	731	672	564	255	262	49,871	郡上
1,235	916	819	787	642	731	672	564	255	262	49,871	
402	237	229	224	202	247	239	105	81	145	14,083	45
139	92	74	64	60	76	39	148	17	3	8,195	46
183	157	217	157	155	99	121	47	81	69	6,567	47
131	102	83	88	54	58	30	24	16	4	3,231	48
147	168	95	86	109	106	138	61	9	9	3,892	49
135	95	60	63	17	88	52	49	6	10	7,900	50
99	65	61	105	46	57	53	130	45	21	6,003	51
1,274	881	1,145	660	1,054	456	613	263	283	182	32,338	可茂
19	31	10	31	9	25	7	5	2	5	778	52
80	68	67	47	93	38	58	71	23	28	1,452	
80	68	67	46	93	35	57	71	23	28	1,391	53
0	0	0	1	1	3	2	0	0	-	61	62
1,091	746	1,044	558	926	368	523	175	251	144	28,467	
4	3	3	2	0	3	0	1	1	1	66	54
0	7	1	6	4	7	2	1	2	1	113	55
37	34	26	25	29	7	14	11	1	1	1,046	56
162	99	109	41	96	46	66	58	48	44	3,409	57
296	158	179	79	140	50	73	25	34	15	6,303	58
462	362	542	335	482	189	254	61	134	42	12,128	59
130	82	184	71	175	65	114	19	32	40	5,403	60
83	35	24	25	26	26	24	12	7	5	1,641	
83	35	24	25	26	26	24	12	7	5	1,641	61
979	570	376	506	410	388	254	253	107	96	10,752	東濃
280	120	60	68	61	108	72	87	13	48	1,965	
158	111	58	59	50	105	71	87	11	48	1,618	63
122	10	3	9	10	3	0	-	2	-	346	66
186	176	151	190	143	146	60	56	19	23	4,459	64
512	274	164	248	207	135	123	110	75	25	4,329	65
1,958	1,269	1,269	1,282	1,194	956	732	677	358	298	44,257	惠那
905	546	610	674	778	458	410	346	232	140	23,283	
366	185	217	253	273	142	127	79	120	43	7,120	67
61	50	49	69	60	87	29	22	1	12	1,555	69
14	10	18	68	39	36	18	31	16	3	1,132	70
127	69	91	53	97	40	66	33	32	14	4,118	71
121	80	64	79	84	48	31	51	22	28	3,043	72
109	87	83	62	86	49	49	46	19	12	3,509	73
79	48	44	68	83	45	59	31	18	27	1,949	74
28	18	44	23	56	11	32	53	5	2	858	
1,053	723	659	608	416	497	323	332	126	159	20,974	
519	363	295	272	203	235	192	125	77	88	7,058	68
51	35	23	50	16	25	6	10	4	1	1,006	75
47	36	24	23	21	19	23	13	10	17	2,118	76
92	47	48	51	28	62	16	38	15	27	2,724	77
88	74	84	59	23	59	16	44	5	19	1,887	78
256	168	185	152	125	97	69	102	14	8	6,181	79
900	735	588	612	443	386	301	178	120	93	33,250	下呂
900	735	588	612	443	386	301	178	120	93	33,250	
252	143	99	139	99	87	87	37	12	15	7,343	80
75	67	57	22	35	47	32	11	28	5	4,244	81
285	268	245	235	127	121	88	76	39	31	9,745	82
219	184	155	155	140	109	72	48	29	39	8,098	83
69	73	32	61	41	22	22	6	11	3	3,820	84
880	523	484	481	578	406	377	194	167	184	62,908	飛騨
610	356	297	299	376	285	269	149	112	137	45,064	
42	32	33	32	31	37	42	27	20	50	3,992	85
58	39	45	74	42	45	42	27	9	25	6,137	86
28	12	31	15	11	8	20	13	19	10	5,626	87
203	75	34	31	126	39	32	13	9	8	5,061	88
7	8	20	33	53	6	47	4	19	5	1,485	90
29	66	39	17	19	15	18	4	2	2	4,446	91
24	16	11	11	15	13	12	11	9	4	5,487	92
27	8	9	5	6	15	4	6	1	2	3,809	93
112	37	22	27	47	44	17	18	19	12	3,784	95
81	63	53	54	27	62	36	28	6	19	5,236	99
254	153	167	158	182	108	100	38	53	42	16,157	
80	51	68	39	76	13	34	7	17	9	3,562	94
59	30	29	40	54	52	33	5	14	5	3,363	96
76	39	37	37	28	22	17	14	10	17	5,015	97
39	32	32	42	24	20	17	12	13	11	4,217	98
17	14	20	24	19	13	8	6	2	6	1,687	
17	14	20	24	19	13	8	6	2	6	1,687	89

## (9) 民有林人工林年齢別蓄積

年度・郡市町村	1 年齢	2	3	4	5	6	7	8	9	10	11
平成14年度	-	-	694	2,155	4,313	5,931	7,823	10,143	11,457	8,505	3,715
平成15年度	-	-	595	1,917	4,088	5,867	7,602	9,940	11,816	9,579	4,545
平成16年度	-	-	534	1,735	3,775	5,990	7,208	9,823	11,775	10,792	5,775
平成17年度	-	-	476	1,575	3,400	6,204	6,884	9,667	11,614	11,751	7,078
平成18年度	-	-	412	1,422	3,210	5,937	6,963	9,360	11,733	12,147	8,049
岐阜県	-	-	57	167	224	361	487	602	781	708	716
岐阜市	-	-	4	14	18	8	6	8	9	9	6
(1岐阜市)	-	-	4	14	18	8	6	8	9	9	6
(7柳津町)	-	-	-	-	-	-	-	-	-	-	-
(2羽島市)	-	-	-	-	-	-	-	-	-	-	-
各務原市	-	-	0	0	1	1	0	0	1	4	3
(3各務原市)	-	-	0	0	1	1	0	0	1	4	3
(4三川島町)	-	-	-	-	-	-	-	0	0	0	-
山県市	-	-	10	26	73	110	159	259	348	323	376
(35高富町)	-	-	0	1	4	3	7	2	5	5	3
(36伊自良村)	-	-	0	2	7	15	15	14	2	7	13
(37美山町)	-	-	10	23	62	93	138	243	341	312	360
瑞穂市	-	-	-	-	-	-	-	-	-	-	-
(30穂積町)	-	-	-	-	-	-	-	-	-	-	-
(31巣南町)	-	-	-	-	-	-	-	-	-	-	-
本巣市	-	-	43	127	132	241	322	335	423	372	331
(29本巣町)	-	-	6	30	40	84	31	26	51	62	55
(32真正貴町)	-	-	-	-	-	-	-	-	-	-	-
(33糸貫尾村)	-	-	-	-	-	0	-	-	-	-	-
(34根尾村)	-	-	37	97	91	157	291	310	372	310	276
羽島郡	-	-	-	-	-	-	-	-	-	-	-
5岐阜南町	-	-	-	-	-	-	-	-	-	-	-
6笠松町	-	-	-	-	-	-	-	-	-	-	-
本巣郡	-	-	-	-	-	-	-	-	-	-	-
28北方町	-	-	-	-	-	-	-	-	-	-	-
西濃	-	-	16	48	123	185	105	162	207	278	195
大垣市	-	-	7	29	73	91	24	61	104	126	79
(8大垣市)	-	-	0	0	1	1	1	3	3	4	1
(13上石津町)	-	-	6	28	72	90	23	58	101	122	79
(19墨俣町)	-	-	-	-	-	-	-	-	-	-	-
海津市	-	-	1	7	9	17	17	15	14	18	33
(9海津町)	-	-	-	-	-	-	-	-	-	-	-
(10平田町)	-	-	-	-	-	-	-	-	-	-	-
(11南濃町)	-	-	1	7	9	17	17	15	14	18	33
養老郡	-	-	6	2	1	3	4	4	9	14	15
12養老町	-	-	6	2	1	3	4	4	9	14	15
不破郡	-	-	2	10	40	74	60	81	79	120	67
14垂井町	-	-	1	5	18	24	23	28	43	53	27
15関ヶ原町	-	-	1	5	22	50	37	53	36	67	40
安八郡	-	-	-	-	-	-	-	-	-	-	-
16神戸町	-	-	-	-	-	-	-	-	-	-	-
17輪之内町	-	-	-	-	-	-	-	-	-	-	-
18安八町	-	-	-	-	-	-	-	-	-	-	-
揖斐	-	-	45	165	345	711	710	750	677	586	418
揖斐郡	-	-	45	165	345	711	710	750	677	586	418
揖斐川町	-	-	43	161	333	683	701	742	665	563	406
(20揖斐川町)	-	-	2	2	16	23	27	25	14	30	11
(21谷汲村)	-	-	4	31	38	59	71	87	102	100	65
(24春日村)	-	-	5	26	63	102	99	163	203	129	120
(25久瀬村)	-	-	16	42	75	128	97	108	102	109	87
(26藤橋村)	-	-	10	35	91	219	235	215	132	100	62
(27坂内村)	-	-	5	24	50	153	173	144	112	95	60
22大野町	-	-	0	0	2	1	0	1	2	2	1
23池田町	-	-	2	3	10	27	8	7	10	21	10
中濃	-	-	28	62	148	270	380	647	744	727	559
関市	-	-	25	47	115	220	320	535	545	580	441
(38関市)	-	-	1	2	6	7	4	3	4	21	14
(40洞戸村)	-	-	3	8	14	27	79	61	74	66	102
(41板取村)	-	-	14	23	56	111	121	274	251	232	132
(42武芸川町)	-	-	1	4	6	7	11	37	15	23	16
(43武儀町)	-	-	3	5	23	43	68	75	96	127	99
(44上之保村)	-	-	3	5	10	25	38	84	105	110	77
39美濃市	-	-	3	15	33	50	60	112	199	147	119

〔資料〕 県林政課調べ

〔注〕 H16は、H17.3.31現在の森林簿蓄積に旧長野県山口村を加算  
H17は、H18.3.31現在の森林簿蓄積に国立大学法人 岐阜大学の演習林を加算

単位：蓄積(千m³)

1 2	1 3	1 4	1 5	1 6	1 7	1 8	1 9	2 0	2 1 以上	総 計	市 町 村
2,501	2,404	2,464	2,220	2,268	1,655	1,539	875	649	649	71,962	平14
2,598	2,430	2,467	2,250	2,399	1,748	1,575	986	717	723	73,843	平15
2,737	2,527	2,499	2,337	2,433	1,829	1,604	1,137	759	790	76,057	平16
2,975	2,547	2,530	2,328	2,460	1,869	1,673	1,136	855	832	77,853	平17
3,348	2,565	2,560	2,456	2,355	2,065	1,749	1,359	909	1,081	79,680	平18
395	355	376	424	300	345	234	223	140	147	7,042	岐阜
5	3	3	3	3	4	4	4	6	9	125	
5	3	3	3	3	4	4	4	6	9	125	1
-	-	-	-	-	-	-	-	-	-	-	7
-	-	-	-	-	-	-	-	-	-	-	2
1	1	0	0	0	0	0	1	1	3	19	
1	1	0	0	0	0	0	0	0	3	18	3
0	-	-	-	-	-	-	1	0	-	1	4
244	222	255	315	246	291	163	197	96	118	3,834	
2	1	1	1	2	5	5	9	9	19	83	35
4	2	3	2	4	2	3	3	5	9	112	36
238	219	250	312	241	283	155	185	83	90	3,639	37
-	-	-	-	-	-	-	-	-	-	-	
-	-	-	-	-	-	-	-	-	-	-	30
-	-	-	-	-	-	-	-	-	-	-	31
144	129	118	105	50	50	68	22	37	16	3,065	
32	12	13	8	6	6	5	4	2	2	475	29
-	-	-	0	-	-	0	-	0	0	0	32
-	-	-	-	-	-	-	-	-	-	0	33
112	117	105	97	44	45	62	18	34	14	2,589	34
-	-	-	-	-	-	-	-	-	-	-	
-	-	-	-	-	-	-	-	-	-	-	5
-	-	-	-	-	-	-	-	-	-	-	6
-	-	-	-	-	-	-	-	-	-	-	
-	-	-	-	-	-	-	-	-	-	-	28
119	99	114	111	152	103	141	89	107	228	2,583	西濃
45	32	31	28	47	26	48	21	20	20	914	
1	1	1	2	1	1	1	1	0	1	23	8
44	31	31	26	46	25	48	20	20	19	891	13
-	-	-	-	-	-	-	-	-	-	-	19
6	11	8	6	7	9	4	4	1	1	190	
-	-	-	-	-	-	-	-	-	-	-	9
-	-	-	-	-	-	-	-	-	-	-	10
6	11	8	6	7	9	4	4	1	1	190	11
9	9	12	14	12	4	12	2	3	2	136	
9	9	12	14	12	4	12	2	3	2	136	12
59	48	63	62	86	64	76	62	84	205	1,343	
19	20	12	18	10	23	11	26	5	20	383	14
40	28	51	45	76	42	66	36	79	185	960	15
-	-	-	-	-	-	-	-	-	-	-	
-	-	-	-	-	-	-	-	-	-	-	16
-	-	-	-	-	-	-	-	-	-	-	17
-	-	-	-	-	-	-	-	-	-	-	18
176	127	109	113	94	87	61	73	34	50	5,331	揖斐
176	127	109	113	94	87	61	73	34	50	5,331	
165	123	104	108	89	82	59	71	33	48	5,179	
6	4	6	3	2	5	5	11	6	3	202	20
43	29	32	31	21	28	17	25	10	21	815	21
38	29	16	23	15	24	6	17	4	9	1,091	24
42	33	24	18	17	8	6	3	4	10	929	25
18	14	11	9	13	13	10	7	6	4	1,204	26
18	12	14	23	22	5	15	8	4	1	938	27
0	1	1	1	1	2	0	2	1	2	21	22
10	3	5	4	4	3	1	1	0	-	131	23
320	243	202	171	162	199	130	120	81	154	5,348	中濃
274	208	181	154	149	167	109	106	72	137	4,384	
6	2	2	3	2	4	2	3	1	4	92	38
64	29	27	23	36	35	19	28	14	37	747	40
79	63	51	39	38	50	44	39	30	50	1,696	41
14	3	3	4	4	7	4	4	4	20	187	42
61	51	41	32	22	22	15	17	7	13	818	43
50	59	57	53	47	49	26	15	16	13	844	44
46	35	21	17	13	33	21	14	8	17	964	39

( 9 ) 民有林人工林年齢別蓄積 ( 続き )

郡市町村	1 年齢	2	3	4	5	6	7	8	9	10	11
郡 上	-	-	74	255	640	1,105	1,314	1,900	2,068	2,061	1,153
郡 上 市	-	-	74	255	640	1,105	1,314	1,900	2,068	2,061	1,153
(45 八幡町)	-	-	13	47	129	272	358	482	607	718	337
(46 大和町)	-	-	17	53	121	255	286	417	313	275	145
(47 白鳥町)	-	-	13	28	76	147	145	238	276	250	226
(48 高鷺村)	-	-	3	6	48	50	75	144	125	174	107
(49 美並村)	-	-	3	30	47	50	56	87	119	102	87
(50 明宝村)	-	-	13	43	90	146	224	375	416	360	163
(51 和良村)	-	-	12	49	130	185	170	157	213	182	88
可 茂	-	-	28	88	260	455	641	669	1,168	1,361	721
52 美濃加茂市	-	-	0	5	7	8	21	11	15	30	20
可 児 市	-	-	1	2	4	11	2	5	28	36	25
(53 可児市)	-	-	1	2	4	9	2	4	27	32	22
(62 兼山町)	-	-	0	0	1	1	0	1	1	4	3
加 茂 郡	-	-	27	78	243	425	609	637	1,077	1,199	633
54 坂祝町	-	-	0	-	1	0	0	0	0	4	1
55 富加町	-	-	0	0	2	1	1	1	2	3	2
56 川辺町	-	-	2	4	15	23	19	10	30	87	33
57 七宗町	-	-	3	13	42	60	80	78	110	186	122
58 八百津町	-	-	5	15	44	58	130	166	350	265	148
59 白川町	-	-	10	29	94	199	253	265	339	452	244
60 東白川村	-	-	7	17	45	84	125	116	245	202	82
可 児 郡	-	-	1	3	6	11	8	15	48	96	43
61 御嵩町	-	-	1	3	6	11	8	15	48	96	43
東 濃	-	-	8	31	78	120	55	79	136	189	239
多 治 見 市	-	-	0	4	6	9	12	7	18	33	51
(63 多治見市)	-	-	0	2	5	8	12	7	18	30	34
(66 笠原町)	-	-	0	2	1	1	0	0	0	2	16
64 瑞浪市	-	-	4	16	49	77	29	33	89	105	91
65 土岐市	-	-	3	10	23	34	14	39	29	51	98
恵 那	-	-	29	111	275	563	673	810	1,595	1,994	1,468
中 津 川 市	-	-	18	72	161	302	345	421	773	1,071	836
(67 中津川市)	-	-	5	20	46	78	79	97	226	339	247
(69 坂下町)	-	-	1	4	6	12	13	27	58	87	47
(70 川上村)	-	-	0	5	8	14	20	26	42	37	27
(71 加子母村)	-	-	2	8	24	57	67	102	165	201	156
(72 付知町)	-	-	4	8	16	50	60	57	77	128	125
(73 福岡町)	-	-	3	19	37	62	69	65	102	137	135
(74 蛭川村)	-	-	2	7	19	21	18	25	66	72	37
(長野県 山口村)	-	-	0	1	5	8	20	20	37	70	62
恵 那 郡	-	-	12	39	114	261	329	389	822	923	633
(68 恵那市)	-	-	5	18	37	55	51	70	204	257	260
(75 岩村町)	-	-	0	3	5	10	8	14	40	53	44
(76 山岡町)	-	-	1	4	17	40	31	44	70	95	44
(77 明智町)	-	-	2	6	18	41	34	77	130	114	82
(78 串原村)	-	-	1	4	10	24	42	35	73	92	59
(79 上矢作町)	-	-	2	4	27	91	163	149	304	312	144
下 呂	-	-	34	128	260	552	804	1,289	1,793	1,878	1,386
下 呂 市	-	-	34	128	260	552	804	1,289	1,793	1,878	1,386
(80 萩原町)	-	-	3	21	36	117	163	275	370	544	448
(81 小坂町)	-	-	3	18	20	63	147	172	209	218	124
(82 下呂町)	-	-	9	27	79	147	214	375	521	578	420
(83 金山町)	-	-	14	49	85	159	182	284	443	327	267
(84 馬瀬村)	-	-	4	13	40	65	98	183	250	211	128
飛 騨	-	-	92	368	856	1,613	1,793	2,453	2,564	2,364	1,193
高 山 市	-	-	71	258	613	1,114	1,185	1,726	1,647	1,633	724
(85 高山市)	-	-	4	18	52	117	114	186	146	110	46
(86 丹生川村)	-	-	4	20	78	148	172	259	215	196	99
(87 清見川村)	-	-	12	72	141	167	153	189	138	164	59
(88 荘川村)	-	-	13	53	83	180	93	184	166	225	104
(90 宮川村)	-	-	1	7	16	23	41	42	50	24	15
(91 久々野町)	-	-	11	13	60	86	102	204	300	207	91
(92 朝日村)	-	-	7	24	62	126	147	210	201	282	111
(93 高根村)	-	-	4	9	27	78	106	94	83	95	58
(95 国府町)	-	-	5	12	34	72	121	132	147	80	35
(99 上宝村)	-	-	11	31	60	116	137	225	199	249	107
飛 騨 市	-	-	20	102	224	450	547	626	827	669	428
(94 古川町)	-	-	4	9	25	69	112	152	181	103	64
(96 河合村)	-	-	5	23	33	88	124	130	192	218	138
(97 宮川村)	-	-	6	38	66	141	131	223	293	208	148
(98 神岡町)	-	-	5	31	101	152	179	119	161	141	78
大 野 郡	-	-	1	7	19	49	61	101	90	63	40
89 白川村	-	-	1	7	19	49	61	101	90	63	40

[ 資料 ] 県林政課調べ

[ 注 ] H16は、H17.3.31現在の森林簿蓄積に旧長野県山口村を加算

H17は、H18.3.31現在の森林簿蓄積に国立大学法人 岐阜大学の演習林を加算

単位：蓄積(千m³)

1 2	1 3	1 4	1 5	1 6	1 7	1 8	1 9	2 0	2 1 以上	総 計	市 町 村
496	387	364	355	293	344	318	260	129	139	13,655	郡上
496	387	364	355	293	344	318	260	129	139	13,655	
160	98	93	93	82	110	113	50	39	76	3,879	45
58	41	34	29	29	36	19	68	9	2	2,206	46
76	72	105	81	83	55	62	23	42	38	2,039	47
51	42	38	39	26	30	15	12	9	2	996	48
56	62	39	34	45	43	60	27	4	4	955	49
53	44	28	32	8	43	24	23	3	6	2,094	50
42	27	26	48	20	25	24	56	23	10	1,486	51
397	290	381	222	355	163	216	89	107	69	7,680	可茂
7	12	4	12	3	9	3	2	1	2	171	52
10	9	9	7	9	8	7	7	3	4	187	
10	8	8	6	9	7	6	7	3	4	174	53
0	0	0	0	0	1	0	0	0	-	12	62
364	260	362	197	336	139	199	76	100	61	7,020	
1	1	1	0	0	0	0	0	1	0	11	54
0	2	0	2	1	3	1	1	1	0	25	55
15	15	10	11	12	3	6	6	1	1	306	56
64	41	47	17	42	21	32	28	23	22	1,031	57
102	61	70	31	60	23	31	11	15	6	1,593	58
139	112	173	111	164	64	89	22	47	17	2,821	59
43	28	60	24	57	23	40	8	13	14	1,232	60
16	10	7	7	8	8	7	4	3	2	302	
16	10	7	7	8	8	7	4	3	2	302	61
109	76	62	89	76	69	34	37	17	17	1,521	東濃
23	12	6	9	9	9	7	7	2	4	228	
14	11	6	7	5	8	7	7	2	4	187	63
9	1	0	2	3	1	0	-	0	-	41	66
35	34	36	49	40	39	15	17	7	7	771	64
51	30	20	32	27	21	13	13	8	5	521	65
633	446	471	463	452	368	286	277	147	127	11,190	恵那
288	191	221	241	294	180	160	142	92	58	5,867	
114	63	78	88	101	54	51	32	45	16	1,780	67
24	20	20	29	27	39	12	12	1	7	444	69
6	4	7	25	15	15	7	11	7	1	278	70
37	24	30	18	34	15	25	13	13	5	998	71
35	25	21	25	28	16	11	18	9	10	723	72
33	30	30	24	33	20	21	19	9	6	851	73
23	14	13	20	23	14	18	11	6	10	420	74
16	11	23	13	32	7	16	27	3	1	373	
345	255	250	222	158	188	125	135	54	69	5,322	
153	115	103	96	75	85	75	51	34	41	1,786	68
16	13	8	18	6	9	2	4	1	0	253	75
13	11	7	8	7	7	7	4	4	6	420	76
30	17	17	18	10	21	6	14	6	10	655	77
36	31	36	23	9	24	7	18	2	8	533	78
97	68	79	59	51	41	29	44	7	4	1,674	79
399	335	276	301	217	195	152	96	65	54	10,212	下呂
399	335	276	301	217	195	152	96	65	54	10,212	
110	68	49	69	50	44	43	17	6	8	2,443	80
34	31	27	11	18	25	17	6	15	3	1,161	81
127	120	111	115	64	60	44	42	22	18	3,094	82
97	82	72	74	63	54	37	27	16	23	2,354	83
32	34	16	31	21	12	12	4	6	2	1,160	84
304	208	206	207	253	193	177	94	82	97	15,118	飛騨
195	135	119	122	153	129	123	71	52	70	10,140	
14	13	14	13	14	17	19	12	9	26	943	85
21	15	18	25	16	17	14	12	4	13	1,346	86
9	4	8	5	4	3	8	5	9	5	1,154	87
63	24	12	14	51	19	17	7	4	5	1,316	88
2	2	6	15	21	3	22	2	10	2	304	90
12	27	19	8	10	8	9	2	1	1	1,175	91
7	6	5	5	7	7	6	6	5	2	1,227	92
5	2	2	2	2	7	2	3	1	1	583	93
29	12	8	10	16	17	7	7	6	6	755	95
31	29	28	26	12	31	19	15	3	10	1,337	99
103	67	77	73	91	57	50	20	28	24	4,484	
28	19	27	14	34	5	14	3	7	4	877	94
27	15	15	21	30	30	18	3	8	3	1,119	96
32	18	17	17	15	12	9	8	6	10	1,399	97
16	15	18	21	12	10	9	7	7	7	1,089	98
5	6	9	12	10	7	4	3	1	3	494	
5	6	9	12	10	7	4	3	1	3	494	89

### 3. 森林計画

#### (1) 地域森林計画の編成実績

単位：面積(ha)

森林計画区	現地機関名	計画期間	編成面積	
木曾川	可茂(一部)・東濃・恵那	2003年4月1日～2013年3月31日	103,291	(103,124)
揖斐川	西濃・揖斐・岐阜(一部)	2004年4月1日～2014年3月31日	121,412	(121,336)
宮・庄川	飛騨	2005年4月1日～2015年3月31日	191,310	(191,079)
長良川	岐阜(一部)・中濃・郡上	2006年4月1日～2016年3月31日	161,852	(161,697)
飛騨川	可茂(一部)・下呂	2007年4月1日～2017年3月31日	107,471	(106,763)
総計			685,337	(683,999)

〔資料〕 県林政課調べ

〔注〕 編成面積は、森林法第2条に定める森林面積である  
 ( )内は、森林法第5条に定める地域森林計画の対象とする面積である  
 現地機関名は農林事務所単位とした  
 平成19年3月31日現在

#### (2) 制限林の種類別面積

単位：面積(ha)

森林計画区・区分	保安林	砂防指定地	国立公園		国定公園	
			特別保護地区	その他地域	特別保護地区	その他地域
木曾川	26,934.53	11,033.99	-	-	11.62	1,780.92
揖斐川	60,197.43	80,121.97	-	-	-	16,640.48
宮・庄川	71,017.93	8,563.29	-	2,788.61	-	-
長良川	55,925.87	8,927.74	311.57	884.28	-	124.98
飛騨川	15,239.44	2,646.40	-	-	11.77	8,508.02
総計	229,315.20	111,293.39	311.57	3,672.89	23.39	27,054.40

森林計画区・区分	県立公園 特別地域	鳥獣保護法による 特別保護地区	文化財保護法による 史跡・天然記念物に係る指定地等	その他	備考
木曾川	1,009.56	376.00	129.60	213.10	・国立・国定公園の「その他地域」とは第一・第二・第三種・特別地域および地域区分未定地域 ・「その他」とは、都市計画法による風致地区・特別緑地保全地区・急傾斜地崩壊危険区域・自然環境保全地域特別地区 ・各制限林は、重複する場合がある
揖斐川	-	1,913.87	63.90	364.97	
宮・庄川	897.08	621.82	54.98	300.09	
長良川	6,190.63	1,088.68	16.85	1,744.62	
飛騨川	-	243.84	41.03	135.37	
総計	8,097.27	4,244.21	306.36	2,758.15	

〔資料〕 県林政課調べ

地域森林計画対象内森林のみ集計

#### (3) 森林施業計画認定事業実績

単位：面積(ha)

年度・現地機関	14年度	15年度	16年度	17年度	18年度	累計
岐阜	( - )	( - )	( - )	( - )	( - )	( - )
西濃	1,129	4,972	2,305	1,941	1,473	11,820
揖斐	49	782	0	-	1,012	1,843
中濃	7,617	15,201	0	-	-	22,818
郡上	3,633	32,271	44	1,001	346	37,295
可茂	18,541	39,472	5,005	2,184	1,915	67,116
東濃	24,970	2,930	86	1,073	65	29,124
恵那	482	3,962	1,017	1,571	281	7,313
下呂	37,167	9,361	5,046	4,192	1,584	57,351
飛騨	25,258	32,521	0	-	-	57,779
飛騨	54,339	50,474	167	9,800	2,926	117,706
総計	173,185	191,946	13,669	21,762	9,602	410,164

〔資料〕 県森林整備課調べ

〔注〕 森林の所在地により、現地機関ごとに集計した  
 上段( )は、大臣認定分で、内数である



(4) 機能別森林面積

計画区	森林機能の種類	森林機能値			
		総数	(高位)	(中位)	(低位)
県	木材生産機能	683,999	358,489	217,975	107,535
		(100.0)	(52.4)	(31.9)	(15.7)
	水源涵養機能	683,999	511,111	141,226	31,662
		(100.0)	(74.7)	(20.6)	(4.6)
	山地災害防止機能	683,999	321,551	291,474	70,975
	(100.0)	(47.0)	(42.6)	(10.4)	
計	環境保全機能	683,999	99,426	51,346	533,227
		(100.0)	(14.5)	(7.5)	(78.0)
	保健文化機能	683,999	155,365	15,788	512,846
	(100.0)	(22.7)	(2.3)	(75.0)	

単位：面積(ha)割合(%)

計画区	森林機能の種類	森林機能値			
		総数	(高位)	(中位)	(低位)
木曾 森林計 画区	木材生産機能	103,124	47,737	26,299	29,088
		(100.0)	(46.3)	(25.5)	(28.2)
	水源涵養機能	103,124	48,472	33,789	20,863
		(100.0)	(47.0)	(32.8)	(20.2)
	山地災害防止機能	103,124	54,144	39,168	9,812
	(100.0)	(52.5)	(38.0)	(9.5)	
計	環境保全機能	103,124	44,136	935	58,052
		(100.0)	(42.8)	(0.9)	(56.3)
	保健文化機能	103,124	14,464	4,625	84,035
	(100.0)	(14.0)	(4.5)	(81.5)	

計画区	森林機能の種類	森林機能値			
		総数	(高位)	(中位)	(低位)
揖斐川 森林計 画区	木材生産機能	121,336	63,193	29,861	28,282
		(100.0)	(52.1)	(24.6)	(23.3)
	水源涵養機能	121,336	90,372	25,768	5,196
		(100.0)	(74.5)	(21.2)	(4.3)
	山地災害防止機能	121,336	91,964	19,740	9,632
	(100.0)	(75.8)	(16.3)	(7.9)	
計	環境保全機能	121,336	8,063	31,169	82,104
		(100.0)	(6.6)	(25.7)	(67.7)
	保健文化機能	121,336	42,524	2,403	76,410
	(100.0)	(35.0)	(2.0)	(63.0)	

計画区	森林機能の種類	森林機能値			
		総数	(高位)	(中位)	(低位)
長良川 森林計 画区	木材生産機能	161,697	86,033	58,882	16,782
		(100.0)	(53.2)	(36.4)	(10.4)
	水源涵養機能	161,697	107,199	50,641	3,857
		(100.0)	(66.3)	(31.3)	(2.4)
	山地災害防止機能	161,697	69,071	77,974	14,652
	(100.0)	(42.7)	(48.2)	(9.1)	
計	環境保全機能	161,697	31,893	3,223	126,581
		(100.0)	(19.7)	(2.0)	(78.3)
	保健文化機能	161,697	34,098	4,903	122,696
	(100.0)	(21.1)	(3.0)	(75.9)	

計画区	森林機能の種類	森林機能値			
		総数	(高位)	(中位)	(低位)
宮・庄 川森林 計画区	木材生産機能	191,079	84,422	78,535	28,122
		(100.0)	(44.2)	(41.1)	(14.7)
	水源涵養機能	191,079	184,333	5,669	1,077
		(100.0)	(96.5)	(3.0)	(0.6)
	山地災害防止機能	191,079	77,729	90,316	23,034
	(100.0)	(40.7)	(47.3)	(12.1)	
計	環境保全機能	191,079	8,768	43	182,268
		(100.0)	(4.6)	(0.0)	(95.4)
	保健文化機能	191,079	50,323	2,509	138,247
	(100.0)	(26.3)	(1.3)	(72.4)	

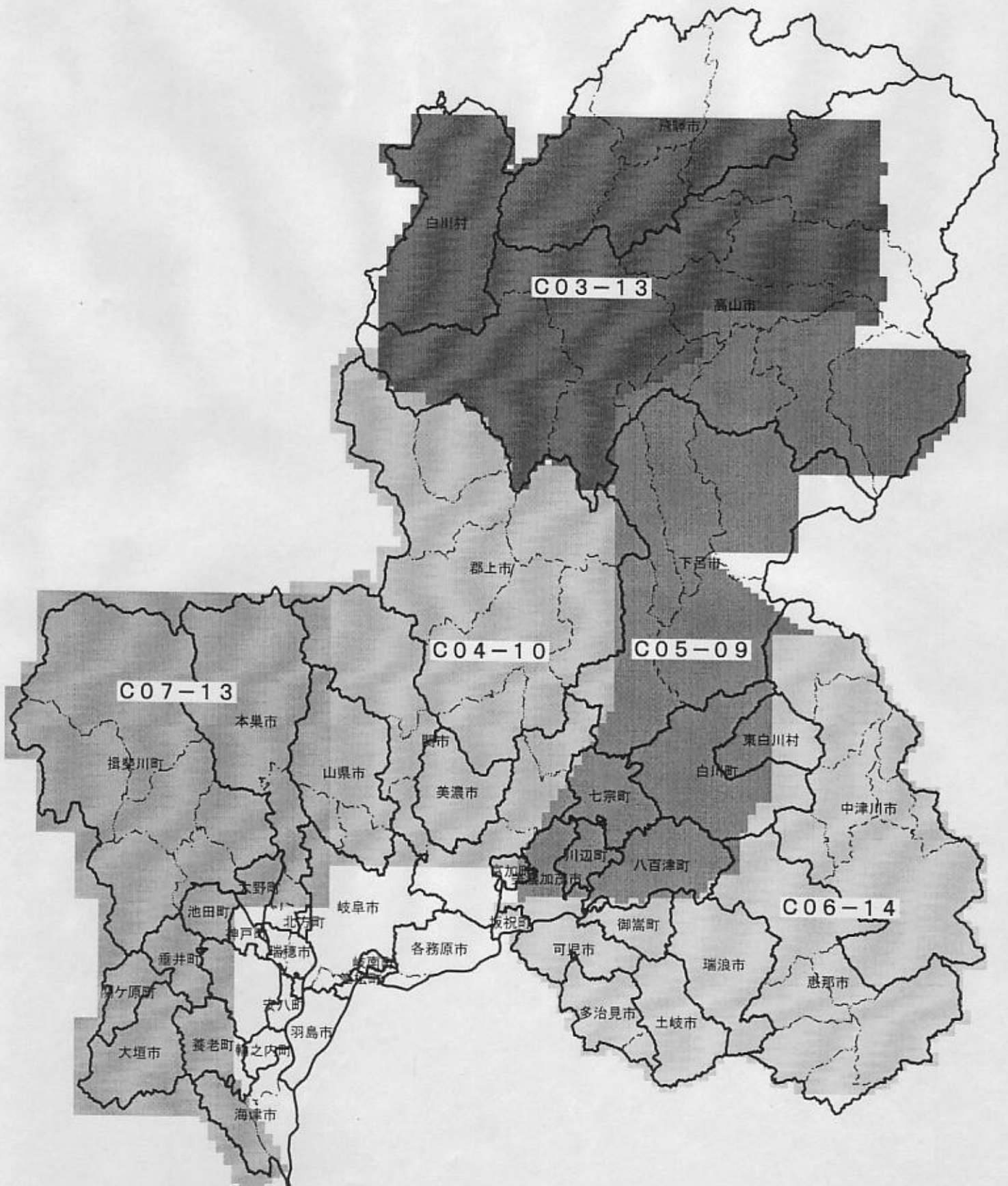
計画区	森林機能の種類	森林機能値			
		総数	(高位)	(中位)	(低位)
飛騨川 森林計 画区	木材生産機能	106,763	77,104	24,399	5,261
		(100.0)	(72.2)	(22.9)	(4.9)
	水源涵養機能	106,763	80,734	25,360	670
		(100.0)	(75.6)	(23.8)	(0.6)
	山地災害防止機能	106,763	28,643	64,275	13,845
	(100.0)	(26.8)	(60.2)	(13.0)	
計	環境保全機能	106,763	6,565	15,976	84,222
		(100.0)	(6.1)	(15.0)	(78.9)
	保健文化機能	106,763	13,957	1,349	91,458
	(100.0)	(13.1)	(1.3)	(85.7)	

〔資料〕 県林政課調べ

〔注〕 表示区分は、機能の供給能力について、高位のものを、中位のものを、低位のものをとした  
機能評価はメッシュ・アナリシス・メソッドによる。なお、評価方法の細部については、計画区毎に異なる場合もある  
地域森林計画対象内森林のみ集計

(5) 森林空中写真撮影一覧

平成19年度撮影地区：揖斐川森林計画区（第9揖斐川）（C07-13）



〔資料〕 県林政課提供資料

〔注〕 C06-14など図中の数字は撮影地区指定番号（「C」のついた番号はカラー撮影）

# 4. 造林

## (1) 単層林整備(人工造林)

年度・郡市町村	総数	施策別									
		造林補助						造林補助以外			
		小計	県	公社	市町村	森林組合	その他	融資	治山事業	林構等	自力
平成14年度	419	216	-	112	7	63	33	-	22	-	3
平成15年度	288	133	-	40	11	51	32	-	34	-	-
平成16年度	336	131	-	26	15	63	28	-	76	-	4
平成17年度	276	86	-	12	5	47	23	-	52	-	3
平成18年度	235	79	-	4	9	31	34	-	7	-	3
岐阜	79	8	-	1	-	3	5	-	-	-	-
岐阜市	1	1	-	-	-	1	-	-	-	-	-
(1岐阜市)	...	...	...	...	...	...	...	...	...	...	...
(7柳津町)	...	...	...	...	...	...	...	...	...	...	...
(2羽島市)	...	...	...	...	...	...	...	...	...	...	...
各務原市	-	-	-	-	-	-	-	-	-	-	-
(3各務原市)	...	...	...	...	...	...	...	...	...	...	...
(4川島町)	...	...	...	...	...	...	...	...	...	...	...
山県市	6	6	-	-	-	1	5	-	-	-	-
(35高富町)	...	...	...	...	...	...	...	...	...	...	...
(36伊自良村)	...	...	...	...	...	...	...	...	...	...	...
(37美山町)	...	...	...	...	...	...	...	...	...	...	...
瑞穂市	-	-	-	-	-	-	-	-	-	-	-
(30穂積町)	...	...	...	...	...	...	...	...	...	...	...
(31巣南町)	...	...	...	...	...	...	...	...	...	...	...
本巣市	72	1	-	1	-	0	-	-	-	-	-
(29本巣町)	...	...	...	...	...	...	...	...	...	...	...
(32真正町)	...	...	...	...	...	...	...	...	...	...	...
(33系貫町)	...	...	...	...	...	...	...	...	...	...	...
(34根尾村)	...	...	...	...	...	...	...	...	...	...	...
羽島郡	-	-	-	-	-	-	-	-	-	-	-
5岐南町	-	-	-	-	-	-	-	-	-	-	-
6笠松町	-	-	-	-	-	-	-	-	-	-	-
本巣郡	-	-	-	-	-	-	-	-	-	-	-
28北方町	-	-	-	-	-	-	-	-	-	-	-
西濃	15	3	-	2	-	-	2	-	-	-	1
大垣市	15	3	-	2	-	-	1	-	-	-	1
(8大垣市)	...	...	...	...	...	...	...	...	...	...	...
(13上石津町)	...	...	...	...	...	...	...	...	...	...	...
(19墨俣町)	...	...	...	...	...	...	...	...	...	...	...
海津市	-	-	-	-	-	-	-	-	-	-	-
(9海津町)	...	...	...	...	...	...	...	...	...	...	...
(10平田町)	...	...	...	...	...	...	...	...	...	...	...
(11南濃町)	...	...	...	...	...	...	...	...	...	...	...
養老郡	-	-	-	-	-	-	-	-	-	-	-
12養老町	-	-	-	-	-	-	-	-	-	-	-
不破郡	1	1	-	-	-	-	1	-	-	-	-
14垂井町	-	-	-	-	-	-	-	-	-	-	-
15関ヶ原町	1	1	-	-	-	-	1	-	-	-	-
安八郡	-	-	-	-	-	-	-	-	-	-	-
16神戸町	-	-	-	-	-	-	-	-	-	-	-
17輪之内町	-	-	-	-	-	-	-	-	-	-	-
18安八町	-	-	-	-	-	-	-	-	-	-	-
揖斐	19	1	-	1	-	-	-	-	6	-	-
揖斐郡	19	1	-	1	-	-	-	-	6	-	-
揖斐川町	16	1	-	1	-	-	-	-	4	-	-
(20揖斐川町)	...	...	...	...	...	...	...	...	...	...	...
(21谷汲村)	...	...	...	...	...	...	...	...	...	...	...
(24春日村)	...	...	...	...	...	...	...	...	...	...	...
(25久瀬村)	...	...	...	...	...	...	...	...	...	...	...
(26藤橋村)	...	...	...	...	...	...	...	...	...	...	...
(27坂内村)	...	...	...	...	...	...	...	...	...	...	...
22大野町	-	-	-	-	-	-	-	-	-	-	-
23池田町	3	-	-	-	-	-	-	-	3	-	-
中濃	17	9	-	-	-	9	-	-	-	-	1
関市	17	9	-	-	-	9	-	-	-	-	1
(38関市)	...	...	...	...	...	...	...	...	...	...	...
(40洞戸村)	...	...	...	...	...	...	...	...	...	...	...
(41板取村)	...	...	...	...	...	...	...	...	...	...	...
(42武芸川町)	...	...	...	...	...	...	...	...	...	...	...
(43武儀町)	...	...	...	...	...	...	...	...	...	...	...
(44上之保村)	...	...	...	...	...	...	...	...	...	...	...
39美濃市	-	-	-	-	-	-	-	-	-	-	-

〔資料〕 県森林整備課調べ  
 〔注〕 本表は、特殊林地改良、被害跡地造林を含む  
 表中「市町村」には財産区を含む  
 表中「造林補助」に、県単独造林補助分含む

表中「公社」とは、森林公社及び木曾三川水源造成公社のことである  
 表中「森林組合」とは、森林組合・生産森林組合、及び森林組合受託分である  
 表中「林構等」とは、林業構造改善事業等である



(1) 単層林整備(人工造林)(続き)

郡市町村	総数	施策別									
		造林補助						造林補助以外			
		小計	県	公社	市町村	森林組合	その他	融資	治山事業	林構等	自力
郡上	16	16	-	-	-	11	6	-	-	-	-
郡上市	16	16	-	-	-	11	6	-	-	-	-
(45 幡和町)	...	...	...	...	...	...	...	...	...	...	...
(46 大幡和町)	...	...	...	...	...	...	...	...	...	...	...
(47 白鳥村)	...	...	...	...	...	...	...	...	...	...	...
(48 高鷺村)	...	...	...	...	...	...	...	...	...	...	...
(49 美並村)	...	...	...	...	...	...	...	...	...	...	...
(50 明宝村)	...	...	...	...	...	...	...	...	...	...	...
(51 和良村)	...	...	...	...	...	...	...	...	...	...	...
可茂	18	17	-	-	-	0	17	-	-	-	1
52 美濃加茂市	0	0	-	-	-	-	0	-	-	-	-
可児市	-	-	-	-	-	-	-	-	-	-	-
(53 可児市)	...	...	...	...	...	...	...	...	...	...	...
(62 兼山町)	...	...	...	...	...	...	...	...	...	...	...
加茂郡	18	17	-	-	-	0	16	-	-	-	1
54 坂祝町	-	-	-	-	-	-	-	-	-	-	-
55 富加町	-	-	-	-	-	-	-	-	-	-	-
56 川辺町	-	-	-	-	-	-	-	-	-	-	-
57 七宗町	3	1	-	-	-	-	1	-	-	-	1
58 八百津町	-	-	-	-	-	-	-	-	-	-	-
59 八白川町	3	3	-	-	-	0	2	-	-	-	-
60 東白川村	13	13	-	-	-	-	13	-	-	-	-
可児郡	-	-	-	-	-	-	-	-	-	-	-
61 御嵩町	-	-	-	-	-	-	-	-	-	-	-
東濃	1	1	-	-	-	1	-	-	-	-	-
多治見市	-	-	-	-	-	-	-	-	-	-	-
(63 多治見市)	...	...	...	...	...	...	...	...	...	...	...
(66 笠原町)	...	...	...	...	...	...	...	...	...	...	...
64 瑞浪市	1	1	-	-	-	1	-	-	-	-	-
65 土岐市	-	-	-	-	-	-	-	-	-	-	-
恵那	6	6	-	-	-	6	1	-	-	-	-
中津川市	5	5	-	-	-	4	1	-	-	-	-
(67 中津川市)	...	...	...	...	...	...	...	...	...	...	...
(69 坂下町)	...	...	...	...	...	...	...	...	...	...	...
(70 川上村)	...	...	...	...	...	...	...	...	...	...	...
(71 加子母村)	...	...	...	...	...	...	...	...	...	...	...
(72 付知町)	...	...	...	...	...	...	...	...	...	...	...
(73 福岡町)	...	...	...	...	...	...	...	...	...	...	...
(74 蛭川村)	...	...	...	...	...	...	...	...	...	...	...
(長野県山口市)	...	...	...	...	...	...	...	...	...	...	...
恵那市	1	1	-	-	-	1	0	-	-	-	-
(68 恵那市)	...	...	...	...	...	...	...	...	...	...	...
(75 岩村町)	...	...	...	...	...	...	...	...	...	...	...
(76 山岡町)	...	...	...	...	...	...	...	...	...	...	...
(77 明智町)	...	...	...	...	...	...	...	...	...	...	...
(78 串原村)	...	...	...	...	...	...	...	...	...	...	...
(79 上矢作町)	...	...	...	...	...	...	...	...	...	...	...
下呂	24	2	-	-	-	-	2	-	1	-	-
下呂市	24	2	-	-	-	-	2	-	1	-	-
(80 萩原町)	...	...	...	...	...	...	...	...	...	...	...
(81 小坂町)	...	...	...	...	...	...	...	...	...	...	...
(82 下呂町)	...	...	...	...	...	...	...	...	...	...	...
(83 金山町)	...	...	...	...	...	...	...	...	...	...	...
(84 馬瀬村)	...	...	...	...	...	...	...	...	...	...	...
飛騨	39	14	-	-	9	2	3	-	-	-	0
高山市	37	11	-	-	9	0	2	-	-	-	0
(85 高山市)	...	...	...	...	...	...	...	...	...	...	...
(86 丹生川村)	...	...	...	...	...	...	...	...	...	...	...
(87 清見川村)	...	...	...	...	...	...	...	...	...	...	...
(88 荘川村)	...	...	...	...	...	...	...	...	...	...	...
(90 宮川村)	...	...	...	...	...	...	...	...	...	...	...
(91 久々野町)	...	...	...	...	...	...	...	...	...	...	...
(92 朝日根村)	...	...	...	...	...	...	...	...	...	...	...
(93 高根村)	...	...	...	...	...	...	...	...	...	...	...
(95 国府宝村)	...	...	...	...	...	...	...	...	...	...	...
(99 上宝村)	...	...	...	...	...	...	...	...	...	...	...
飛騨市	3	3	-	-	-	2	1	-	-	-	-
(94 古川町)	...	...	...	...	...	...	...	...	...	...	...
(96 河合川村)	...	...	...	...	...	...	...	...	...	...	...
(97 宮川村)	...	...	...	...	...	...	...	...	...	...	...
(98 神岡町)	...	...	...	...	...	...	...	...	...	...	...
大野郡	-	-	-	-	-	-	-	-	-	-	-
89 白川村	-	-	-	-	-	-	-	-	-	-	-



(2) 単層林整備(保育)

年度・郡市町村	下 刈 り						雪 起 こ し			
	計	造林補助	融 資	治山事業	緑資源 機 構	その他	計	造林補助	融 資	治山事業
平成14年度	4,333	2,688	-	594	1,037	14	1,592	737	-	187
平成15年度	3,951	2,415	-	576	943	17	977	435	125	133
平成16年度	3,260	1,846	-	406	987	22	783	497	16	53
平成17年度	2,046	935	-	312	778	21	616	391	3	31
平成18年度	1,653	749	-	233	648	24	947	543	29	18
岐 阜	226	55	-	67	105	-	144	60	6	-
岐 阜 市	26	10	-	16	-	-	2	-	2	-
(1 岐 阜 市)	...	...	...	...	...	...	...	...	...	...
(7 柳 津 町)	...	...	...	...	...	...	...	...	...	...
(2 羽 島 市)	-	-	-	-	-	-	-	-	-	-
各 務 原 市	-	-	-	-	-	-	-	-	-	-
(3 各 務 原 市)	...	...	...	...	...	...	...	...	...	...
(4 川 島 町)	...	...	...	...	...	...	...	...	...	...
山 県 市	44	29	-	15	-	-	41	41	-	-
(35 高 富 町)	...	...	...	...	...	...	...	...	...	...
(36 伊 自 良 村)	...	...	...	...	...	...	...	...	...	...
(37 美 山 町)	...	...	...	...	...	...	...	...	...	...
瑞 穂 市	-	-	-	-	-	-	-	-	-	-
(30 穂 積 町)	...	...	...	...	...	...	...	...	...	...
(31 巢 南 町)	...	...	...	...	...	...	...	...	...	...
本 巢 市	156	16	-	35	105	-	101	19	4	-
(29 本 巢 町)	...	...	...	...	...	...	...	...	...	...
(32 真 正 町)	...	...	...	...	...	...	...	...	...	...
(33 糸 貫 町)	...	...	...	...	...	...	...	...	...	...
(34 根 尾 村)	...	...	...	...	...	...	...	...	...	...
羽 島 郡	-	-	-	-	-	-	-	-	-	-
5 岐 南 町	-	-	-	-	-	-	-	-	-	-
6 笠 松 町	-	-	-	-	-	-	-	-	-	-
本 巢 郡	-	-	-	-	-	-	-	-	-	-
28 北 方 町	-	-	-	-	-	-	-	-	-	-
西 濃	119	38	-	42	32	7	17	1	-	-
大 垣 市	79	36	-	5	32	6	16	1	-	-
(8 大 垣 市)	...	...	...	...	...	...	...	...	...	...
(13 上 石 津 町)	...	...	...	...	...	...	...	...	...	...
(19 墨 俣 町)	...	...	...	...	...	...	...	...	...	...
海 津 市	-	-	-	-	-	-	-	-	-	-
(9 海 津 町)	...	...	...	...	...	...	...	...	...	...
(10 平 田 町)	...	...	...	...	...	...	...	...	...	...
(11 南 濃 町)	...	...	...	...	...	...	...	...	...	...
養 老 郡	30	-	-	29	-	1	1	-	-	-
12 養 老 町	30	-	-	29	-	1	1	-	-	-
不 破 郡	10	2	-	8	-	0	-	-	-	-
14 垂 井 町	2	2	-	-	-	-	-	-	-	-
15 関ヶ原 町	8	-	-	8	-	0	-	-	-	-
安 八 郡	-	-	-	-	-	-	-	-	-	-
16 神 戸 町	-	-	-	-	-	-	-	-	-	-
17 輪 之内 町	-	-	-	-	-	-	-	-	-	-
18 安 八 町	-	-	-	-	-	-	-	-	-	-
揖 斐	95	13	-	38	44	-	173	74	6	16
揖 斐 郡	95	13	-	38	44	-	173	74	6	16
揖 斐 川 町	90	8	-	38	44	-	171	72	6	16
(20 揖 斐 川 町)	...	...	...	...	...	...	...	...	...	...
(21 谷 汲 村)	...	...	...	...	...	...	...	...	...	...
(24 春 日 村)	...	...	...	...	...	...	...	...	...	...
(25 久 瀬 村)	...	...	...	...	...	...	...	...	...	...
(26 藤 橋 村)	...	...	...	...	...	...	...	...	...	...
(27 坂 内 村)	...	...	...	...	...	...	...	...	...	...
22 大 野 町	0	0	-	-	-	-	-	-	-	-
23 池 田 町	4	4	-	-	-	-	2	2	-	-
中 濃	94	46	-	18	30	-	65	30	5	-
関 市	75	31	-	14	30	-	60	29	1	-
(38 関 市)	...	...	...	...	...	...	...	...	...	...
(40 洞 戸 村)	...	...	...	...	...	...	...	...	...	...
(41 板 取 村)	...	...	...	...	...	...	...	...	...	...
(42 武 芸 川 町)	...	...	...	...	...	...	...	...	...	...
(43 武 儀 町)	...	...	...	...	...	...	...	...	...	...
(44 上 之 保 村)	...	...	...	...	...	...	...	...	...	...
39 美 濃 市	19	15	-	5	-	-	5	1	4	-

[資料] 県森林整備課調べ

[注] 表中の項目のうち下記については年度により表示事業、表示組織を変更して記載している。

- ・間伐促進対策 H12～H14「水土保全間伐実施」、H15～「間伐促進対策」
- ・緑資源機構 H12～H15「緑資源公園」、H15～「緑資源機構」

単位：面積(ha)

緑資源 機 構	その他	倒木起こし	除 間 伐							枝払い (含枝打)	市 町 村
			計	造林補助	間伐促進 対 策	融 資	治山事業	緑資源 機 構	その他		
432	236	-	12,930	6,401	1,941	-	2,273	1,874	441	3,651	平14
279	5	-	13,197	9,913	110	-	2,358	374	441	3,484	平15
180	37	-	14,035	10,999	153	-	1,955	356	572	2,713	平16
185	6	-	14,532	11,840	174	-	1,773	412	333	1,866	平17
348	10	-	18,772	14,351	215	-	1,800	2,093	314	2,443	平18
78	-	-	1,537	785	32	-	70	635	15	201	岐阜
-	-	-	41	40	-	-	2	-	-	19	
...	...	...	...	...	...	...	...	...	...	...	1
...	...	...	...	...	...	...	...	...	...	...	7
-	-	-	-	-	-	-	-	-	-	-	2
...	...	...	...	...	...	...	...	...	...	...	3
...	...	...	...	...	...	...	...	...	...	...	4
-	-	-	462	350	32	-	39	26	15	33	
...	...	...	...	...	...	...	...	...	...	...	35
...	...	...	...	...	...	...	...	...	...	...	36
...	...	...	...	...	...	...	...	...	...	...	37
-	-	-	-	-	-	-	-	-	-	-	
...	...	...	...	...	...	...	...	...	...	...	30
...	...	...	...	...	...	...	...	...	...	...	31
78	-	-	1,034	396	-	-	29	609	-	150	
...	...	...	...	...	...	...	...	...	...	...	29
...	...	...	...	...	...	...	...	...	...	...	32
...	...	...	...	...	...	...	...	...	...	...	33
...	...	...	...	...	...	...	...	...	...	...	34
-	-	-	-	-	-	-	-	-	-	-	
-	-	-	-	-	-	-	-	-	-	-	5
-	-	-	-	-	-	-	-	-	-	-	6
-	-	-	-	-	-	-	-	-	-	-	
-	-	-	-	-	-	-	-	-	-	-	28
15	1	-	675	372	-	-	64	228	12	234	西濃
15	1	-	463	266	-	-	28	161	8	159	
...	...	...	...	...	...	...	...	...	...	...	8
...	...	...	...	...	...	...	...	...	...	...	13
...	...	...	...	...	...	...	...	...	...	...	19
-	-	-	75	40	-	-	10	25	-	14	
...	...	...	...	...	...	...	...	...	...	...	9
...	...	...	...	...	...	...	...	...	...	...	10
...	...	...	...	...	...	...	...	...	...	...	11
-	1	-	64	4	-	-	15	42	4	41	
-	1	-	64	4	-	-	15	42	4	41	12
-	-	-	73	62	-	-	11	-	1	21	
-	-	-	60	60	-	-	-	-	-	11	14
-	-	-	13	1	-	-	11	-	1	9	15
-	-	-	-	-	-	-	-	-	-	-	
-	-	-	-	-	-	-	-	-	-	-	16
-	-	-	-	-	-	-	-	-	-	-	17
-	-	-	-	-	-	-	-	-	-	-	18
77	-	-	1,389	1,141	-	-	53	145	50	234	揖斐
77	-	-	1,389	1,141	-	-	53	145	50	234	
77	-	-	1,327	1,096	-	-	39	141	50	234	
...	...	...	...	...	...	...	...	...	...	...	20
...	...	...	...	...	...	...	...	...	...	...	21
...	...	...	...	...	...	...	...	...	...	...	24
...	...	...	...	...	...	...	...	...	...	...	25
...	...	...	...	...	...	...	...	...	...	...	26
...	...	...	...	...	...	...	...	...	...	...	27
-	-	-	-	-	-	-	-	-	-	-	22
-	-	-	63	45	-	-	14	4	-	-	23
30	-	-	1,330	1,121	-	-	84	115	11	102	中濃
30	-	-	1,094	900	-	-	84	99	11	47	
...	...	...	...	...	...	...	...	...	...	...	38
...	...	...	...	...	...	...	...	...	...	...	40
...	...	...	...	...	...	...	...	...	...	...	41
...	...	...	...	...	...	...	...	...	...	...	42
...	...	...	...	...	...	...	...	...	...	...	43
...	...	...	...	...	...	...	...	...	...	...	44
-	-	-	237	221	-	-	-	16	-	55	39



(2) 単層林整備(保育)(続き)

年度・郡市町村	下 刈 り						雪 起 こ し			
	計	造林補助	融 資	治山事業	緑資源 機 構	その他	計	造林補助	融 資	治山事業
郡 上	227	150	-	-	73	4	144	103	-	-
郡 上 市	227	150	-	-	73	4	144	103	-	-
(45 八 幡 町)	...	...	...	...	...	...	...	...	...	...
(46 大 和 町)	...	...	...	...	...	...	...	...	...	...
(47 白 鳥 町)	...	...	...	...	...	...	...	...	...	...
(48 高 鷲 村)	...	...	...	...	...	...	...	...	...	...
(49 美 並 村)	...	...	...	...	...	...	...	...	...	...
(50 明 宝 村)	...	...	...	...	...	...	...	...	...	...
(51 和 良 村)	...	...	...	...	...	...	...	...	...	...
可 茂	108	58	-	44	-	5	22	20	-	-
52 美濃加茂 市	1	1	-	-	-	-	-	-	-	-
可 児 市	-	-	-	-	-	-	-	-	-	-
(53 可 児 市)	...	...	...	...	...	...	...	...	...	...
(62 兼 山 町)	...	...	...	...	...	...	...	...	...	...
加 茂 郡	105	58	-	44	-	3	22	20	-	-
54 坂 祝 町	-	-	-	-	-	-	-	-	-	-
55 富 加 町	-	-	-	-	-	-	-	-	-	-
56 川 辺 町	3	2	-	1	-	-	-	-	-	-
57 七 宗 町	2	1	-	-	-	1	3	2	-	-
58 八 百 津 町	17	1	-	14	-	2	-	-	-	-
59 白 川 町	27	27	-	-	-	-	15	15	-	-
60 東 白 川 村	56	26	-	30	-	-	3	3	-	-
可 児 郡	2	-	-	-	-	2	-	-	-	-
61 御 嵩 町	2	-	-	-	-	2	-	-	-	-
東 濃	33	10	-	21	1	-	-	-	-	-
多 治 見 市	-	-	-	-	-	-	-	-	-	-
(63 多 治 見 市)	...	...	...	...	...	...	...	...	...	...
(66 笠 原 町)	...	...	...	...	...	...	...	...	...	...
64 瑞 浪 市	16	4	-	11	1	-	-	-	-	-
65 土 岐 市	16	6	-	10	-	-	-	-	-	-
恵 那	69	69	-	-	-	-	5	0	5	-
中 津 川 市	27	27	-	-	-	-	5	-	5	-
(67 中 津 川 市)	...	...	...	...	...	...	...	...	...	...
(69 坂 下 町)	...	...	...	...	...	...	...	...	...	...
(70 川 上 村)	...	...	...	...	...	...	...	...	...	...
(71 加 子 母 村)	...	...	...	...	...	...	...	...	...	...
(72 付 知 町)	...	...	...	...	...	...	...	...	...	...
(73 福 岡 町)	...	...	...	...	...	...	...	...	...	...
(74 蛭 川 村)	...	...	...	...	...	...	...	...	...	...
(長野県 山口 村)	...	...	...	...	...	...	...	...	...	...
恵 那 市	42	42	-	-	-	-	0	0	-	-
(68 恵 那 市)	...	...	...	...	...	...	...	...	...	...
(75 岩 村 町)	...	...	...	...	...	...	...	...	...	...
(76 山 岡 町)	...	...	...	...	...	...	...	...	...	...
(77 明 智 町)	...	...	...	...	...	...	...	...	...	...
(78 串 原 村)	...	...	...	...	...	...	...	...	...	...
(79 上 矢 作 町)	...	...	...	...	...	...	...	...	...	...
下 呂	116	40	-	-	70	5	46	24	6	-
下 呂 市	116	40	-	-	70	5	46	24	6	-
(80 萩 原 町)	...	...	...	...	...	...	...	...	...	...
(81 小 坂 町)	...	...	...	...	...	...	...	...	...	...
(82 下 呂 町)	...	...	...	...	...	...	...	...	...	...
(83 金 山 町)	...	...	...	...	...	...	...	...	...	...
(84 馬 瀬 村)	...	...	...	...	...	...	...	...	...	...
飛 騨	567	269	-	2	293	2	331	232	-	1
高 山 市	479	209	-	-	270	-	255	173	-	-
(85 高 山 市)	...	...	...	...	...	...	...	...	...	...
(86 丹 生 川 村)	...	...	...	...	...	...	...	...	...	...
(87 清 見 村)	...	...	...	...	...	...	...	...	...	...
(88 荘 川 村)	...	...	...	...	...	...	...	...	...	...
(90 宮 村)	...	...	...	...	...	...	...	...	...	...
(91 久 野 町)	...	...	...	...	...	...	...	...	...	...
(92 朝 日 村)	...	...	...	...	...	...	...	...	...	...
(93 高 根 村)	...	...	...	...	...	...	...	...	...	...
(95 国 府 町)	...	...	...	...	...	...	...	...	...	...
(99 上 宝 村)	...	...	...	...	...	...	...	...	...	...
飛 騨 市	87	60	-	2	23	2	76	59	-	1
(94 古 川 町)	...	...	...	...	...	...	...	...	...	...
(96 河 合 村)	...	...	...	...	...	...	...	...	...	...
(97 宮 川 村)	...	...	...	...	...	...	...	...	...	...
(98 神 岡 町)	...	...	...	...	...	...	...	...	...	...
大 野 郡	-	-	-	-	-	-	-	-	-	-
89 白 川 村	-	-	-	-	-	-	-	-	-	-

単位：面積 (ha)

緑資源 機 構	その他	倒木起こし	除 間 伐						緑資源 機 構	その他	枝払い (含枝打)	市 町 村
			計	造林補助	間伐促進 対 策	融 資	治山事業	その他				
38	3	-	4,166	3,662	11	-	158	244	91	258	郡上	
38	3	-	4,166	3,662	11	-	158	244	91	258	郡上	
...	...	...	...	...	...	...	...	...	...	...	45	
...	...	...	...	...	...	...	...	...	...	...	46	
...	...	...	...	...	...	...	...	...	...	...	47	
...	...	...	...	...	...	...	...	...	...	...	48	
...	...	...	...	...	...	...	...	...	...	...	49	
...	...	...	...	...	...	...	...	...	...	...	50	
...	...	...	...	...	...	...	...	...	...	...	51	
-	2	-	1,251	1,103	23	-	76	31	18	269	可茂	
-	-	-	2	2	-	-	-	-	-	10	52	
...	...	...	...	...	...	...	...	...	...	...	53	
...	...	...	...	...	...	...	...	...	...	...	62	
-	2	-	1,221	1,093	23	-	63	28	14	253	54	
-	-	-	-	-	-	-	-	-	-	-	55	
-	-	-	7	7	-	-	-	-	-	-	56	
-	2	-	153	131	-	-	13	-	9	4	57	
-	-	-	208	179	19	-	10	-	1	29	58	
-	-	-	503	449	4	-	19	28	4	98	59	
-	-	-	349	326	-	-	23	-	-	121	60	
-	-	-	29	9	-	-	13	3	4	6	61	
-	-	-	29	9	-	-	13	3	4	6	61	
-	-	-	209	105	-	-	90	13	1	52	東濃	
...	...	...	13	-	-	-	12	-	1	1	63	
...	...	...	...	...	...	...	...	...	...	...	66	
-	-	-	114	58	-	-	42	13	-	34	64	
-	-	-	83	47	-	-	36	-	-	17	65	
-	-	-	2,583	1,633	-	-	907	-	44	131	恵那	
-	-	-	1,535	910	-	-	594	-	31	97	67	
...	...	...	...	...	...	...	...	...	...	...	69	
...	...	...	...	...	...	...	...	...	...	...	70	
...	...	...	...	...	...	...	...	...	...	...	71	
...	...	...	...	...	...	...	...	...	...	...	72	
...	...	...	...	...	...	...	...	...	...	...	73	
...	...	...	...	...	...	...	...	...	...	...	74	
-	-	-	1,048	722	-	-	312	-	13	34	68	
...	...	...	...	...	...	...	...	...	...	...	75	
...	...	...	...	...	...	...	...	...	...	...	76	
...	...	...	...	...	...	...	...	...	...	...	77	
...	...	...	...	...	...	...	...	...	...	...	78	
...	...	...	...	...	...	...	...	...	...	...	79	
16	-	-	2,270	1,765	145	-	139	194	27	248	下呂	
16	-	-	2,270	1,765	145	-	139	194	27	248	80	
...	...	...	...	...	...	...	...	...	...	...	81	
...	...	...	...	...	...	...	...	...	...	...	82	
...	...	...	...	...	...	...	...	...	...	...	83	
...	...	...	...	...	...	...	...	...	...	...	84	
94	4	-	3,362	2,665	5	-	161	488	44	712	飛驒	
82	-	-	2,548	1,953	5	-	148	406	37	694	85	
...	...	...	...	...	...	...	...	...	...	...	86	
...	...	...	...	...	...	...	...	...	...	...	87	
...	...	...	...	...	...	...	...	...	...	...	88	
...	...	...	...	...	...	...	...	...	...	...	90	
...	...	...	...	...	...	...	...	...	...	...	91	
...	...	...	...	...	...	...	...	...	...	...	92	
...	...	...	...	...	...	...	...	...	...	...	93	
...	...	...	...	...	...	...	...	...	...	...	95	
...	...	...	...	...	...	...	...	...	...	...	99	
12	4	-	760	659	-	-	13	82	7	18	94	
...	...	...	...	...	...	...	...	...	...	...	96	
...	...	...	...	...	...	...	...	...	...	...	97	
...	...	...	...	...	...	...	...	...	...	...	98	
-	-	-	54	54	-	-	-	-	1	-	89	
-	-	-	54	54	-	-	-	-	1	-	89	

(3) 複層林整備(植栽型)

単位：面積(ha)

年度・都市町村	樹 下 植 栽 別							受光伐・誘導伐		保 育			市 町 村
	制 度 別		樹 種 別					めき伐り	枝払い	下刈り	雪起こし	除間伐	
	総 数	造林補助	その他	す ぎ	ひのき	その他針	広葉樹						
平成14年度	424	210	213	14	82	-	328	581	9	248	49	529	平14
平成15年度	378	295	84	17	150	-	212	293	69	251	26	587	平15
平成16年度	361	315	46	14	189	1	157	254	28	265	23	142	平16
平成17年度	179	173	0	14	88	-	71	209	28	306	20	48	平17
平成18年度	221	190	31	47	104	-	70	238	4	404	120	56	平18
岐 阜	70	70	-	5	12	-	54	149	-	65	31	-	岐阜
岐 阜 市	-	-	-	-	-	-	-	-	-	-	-	-	-
(1 岐 阜 市)	...	...	...	...	...	...	...	...	...	...	...	...	1
(7 柳 津 町)	...	...	...	...	...	...	...	...	...	...	...	...	7
(2 羽 島 市)	...	...	...	...	...	...	...	...	...	...	...	...	2
(各 務 原 市)	...	...	...	...	...	...	...	...	...	...	...	...	-
(3 各 務 原 市)	...	...	...	...	...	...	...	...	...	...	...	...	3
(4 川 島 町)	...	...	...	...	...	...	...	...	...	...	...	...	4
山 県 市	33	33	-	5	0	-	28	107	-	40	25	-	-
(35 高 富 町)	...	...	...	...	...	...	...	...	...	...	...	...	35
(36 伊 自 良 村)	...	...	...	...	...	...	...	...	...	...	...	...	36
(37 美 山 町)	...	...	...	...	...	...	...	...	...	...	...	...	37
(瑞 穂 市)	...	...	...	...	...	...	...	...	...	...	...	...	-
(30 穂 積 町)	...	...	...	...	...	...	...	...	...	...	...	...	30
(31 巢 南 町)	...	...	...	...	...	...	...	...	...	...	...	...	31
本 巢 市	37	37	-	-	11	-	26	41	-	25	6	-	-
(29 本 巢 町)	...	...	...	...	...	...	...	...	...	...	...	...	29
(32 真 正 町)	...	...	...	...	...	...	...	...	...	...	...	...	32
(33 糸 貫 町)	...	...	...	...	...	...	...	...	...	...	...	...	33
(34 根 尾 村)	...	...	...	...	...	...	...	...	...	...	...	...	34
羽 島 郡	-	-	-	-	-	-	-	-	-	-	-	-	-
5 岐 南 町	-	-	-	-	-	-	-	-	-	-	-	-	5
6 笠 松 町	-	-	-	-	-	-	-	-	-	-	-	-	6
本 巢 郡	-	-	-	-	-	-	-	-	-	-	-	-	-
28 北 方 町	-	-	-	-	-	-	-	-	-	-	-	-	28
西 濃	9	2	7	-	7	-	2	10	-	5	3	-	西濃
大 垣 市	3	2	2	-	2	-	2	4	-	5	3	-	-
(8 大 垣 市)	...	...	...	...	...	...	...	...	...	...	...	...	8
(13 上 石 津 町)	...	...	...	...	...	...	...	...	...	...	...	...	13
(19 墨 俣 町)	...	...	...	...	...	...	...	...	...	...	...	...	19
海 津 市	-	-	-	-	-	-	-	-	-	-	-	-	-
(9 海 津 町)	...	...	...	...	...	...	...	...	...	...	...	...	9
(10 平 田 町)	...	...	...	...	...	...	...	...	...	...	...	...	10
(11 南 濃 町)	...	...	...	...	...	...	...	...	...	...	...	...	11
養 老 郡	6	-	6	-	6	-	-	6	-	-	-	-	-
12 養 老 町	6	-	6	-	6	-	-	6	-	-	-	-	12
不 破 郡	-	-	-	-	-	-	-	-	-	-	-	-	-
14 垂 井 町	-	-	-	-	-	-	-	-	-	-	-	-	14
15 関 ヶ 原 町	-	-	-	-	-	-	-	-	-	-	-	-	15
安 八 郡	-	-	-	-	-	-	-	-	-	-	-	-	-
16 神 戸 町	-	-	-	-	-	-	-	-	-	-	-	-	16
17 輪 之内 町	-	-	-	-	-	-	-	-	-	-	-	-	17
18 安 八 町	-	-	-	-	-	-	-	-	-	-	-	-	18
揖 斐 郡	25	13	12	1	19	-	5	35	4	29	6	5	揖斐
揖 斐 川 町	25	13	12	1	19	-	5	35	4	29	6	5	-
(20 揖 斐 川 町)	...	...	...	...	...	...	...	...	...	...	...	...	20
(21 谷 汲 村)	...	...	...	...	...	...	...	...	...	...	...	...	21
(24 春 日 村)	...	...	...	...	...	...	...	...	...	...	...	...	24
(25 久 瀬 村)	...	...	...	...	...	...	...	...	...	...	...	...	25
(26 藤 橋 村)	...	...	...	...	...	...	...	...	...	...	...	...	26
(27 坂 内 村)	...	...	...	...	...	...	...	...	...	...	...	...	27
22 大 野 町	-	-	-	-	-	-	-	-	-	-	-	-	22
23 池 田 町	3	-	3	-	1	-	2	3	-	-	-	-	23
中 濃 市	22	22	-	6	14	-	2	18	-	98	63	-	中濃
(38 中 濃 市)	19	19	-	6	13	-	0	15	-	92	63	-	-
(40 洞 戸 村)	...	...	...	...	...	...	...	...	...	...	...	...	38
(41 板 取 村)	...	...	...	...	...	...	...	...	...	...	...	...	40
(42 武 芸 川 町)	...	...	...	...	...	...	...	...	...	...	...	...	41
(43 武 儀 町)	...	...	...	...	...	...	...	...	...	...	...	...	42
(44 上 之 保 村)	...	...	...	...	...	...	...	...	...	...	...	...	43
39 美 濃 市	3	3	-	-	1	-	2	3	-	6	-	-	39

〔資料〕県森林整備課調べ

〔注〕複層林とは、上層木が人工林の場合をいう  
 表中「雪起こし」には、倒木起こしを含み、実面積である  
 表中「受光伐」は、事業実施面積である  
 本表は、長期育成循環施業を含む

単位：面積(ha)

郡市町村	樹 下 植 栽							受 光 伐 保 育					市 町 村
	制 度 別			樹 種 別				ぬき伐り	枝払い	下刈り	雪起こし	除間伐	
	総 数	造林補助	その他	す ぎ	ひのき	その他針	広葉樹						
郡 上	47	41	6	33	14	-	-	4	-	64	8	10	郡上
郡 上 市	47	41	6	33	14	-	-	4	-	64	8	10	郡上
(45 八幡和鳥村)	...	...	...	...	...	...	...	...	...	...	...	...	45
(46 大白鷺村)	...	...	...	...	...	...	...	...	...	...	...	...	46
(47 高美並宝村)	...	...	...	...	...	...	...	...	...	...	...	...	47
(48 明和良村)	...	...	...	...	...	...	...	...	...	...	...	...	48
(49 茂加茂市)	...	...	...	...	...	...	...	...	...	...	...	...	49
(50 美濃加茂市)	...	...	...	...	...	...	...	...	...	...	...	...	50
(51 可茂市)	...	...	...	...	...	...	...	...	...	...	...	...	51
可 茂	5	3	1	-	-	-	5	7	-	33	1	1	可茂
52 美濃加茂市	-	-	-	-	-	-	-	-	-	-	-	-	52
可 児 市	-	-	-	-	-	-	-	-	-	-	-	-	53
(53 可児山町)	...	...	...	...	...	...	...	...	...	...	...	...	62
(62 兼山町)	...	...	...	...	...	...	...	...	...	...	...	...	62
加 茂 郡	5	3	1	-	-	-	5	7	-	33	1	1	加茂郡
54 坂祝町	-	-	-	-	-	-	-	-	-	-	-	-	54
55 富加町	-	-	-	-	-	-	-	-	-	-	-	-	55
56 川辺町	-	-	-	-	-	-	-	-	-	-	-	-	56
57 七宗町	-	-	-	-	-	-	-	-	-	0	-	-	57
58 八百津町	3	3	-	-	-	-	3	5	-	20	-	1	58
59 白川町	-	-	-	-	-	-	-	1	-	1	1	-	59
60 東白川村	1	-	1	-	-	-	1	1	-	11	-	-	60
可 児 郡	-	-	-	-	-	-	-	-	-	-	-	-	61
61 御嵩町	-	-	-	-	-	-	-	-	-	-	-	-	61
東 濃	4	4	-	-	4	-	-	4	-	33	-	-	東濃
多 治 見 市	-	-	-	-	-	-	-	-	-	-	-	-	63
(63 多治見市)	...	...	...	...	...	...	...	...	...	...	...	...	63
(66 笠原町)	...	...	...	...	...	...	...	...	...	...	...	...	66
64 瑞浪市	-	-	-	-	-	-	-	-	-	33	-	-	64
65 土岐市	4	4	-	-	4	-	-	4	-	-	-	-	65
恵 那	34	34	-	-	34	-	-	11	-	60	-	4	恵那
中 津 川 市	30	30	-	-	30	-	-	11	-	44	-	4	中津川市
(67 中津川市)	...	...	...	...	...	...	...	...	...	...	...	...	67
(69 坂下町)	...	...	...	...	...	...	...	...	...	...	...	...	69
(70 川上村)	...	...	...	...	...	...	...	...	...	...	...	...	70
(71 加子母村)	...	...	...	...	...	...	...	...	...	...	...	...	71
(72 付知町)	...	...	...	...	...	...	...	...	...	...	...	...	72
(73 福岡町)	...	...	...	...	...	...	...	...	...	...	...	...	73
(74 蛭川村)	...	...	...	...	...	...	...	...	...	...	...	...	74
(長野県山口村)	...	...	...	...	...	...	...	...	...	...	...	...	74
恵 那 市	4	4	-	-	4	-	-	-	-	16	-	-	恵那市
(68 恵那市)	...	...	...	...	...	...	...	...	...	...	...	...	68
(75 岩村町)	...	...	...	...	...	...	...	...	...	...	...	...	75
(76 山岡町)	...	...	...	...	...	...	...	...	...	...	...	...	76
(77 明智町)	...	...	...	...	...	...	...	...	...	...	...	...	77
(78 串原村)	...	...	...	...	...	...	...	...	...	...	...	...	78
(79 上矢作町)	...	...	...	...	...	...	...	...	...	...	...	...	79
下 呂	5	-	5	2	-	-	3	-	-	10	6	35	下呂
下 呂 市	5	-	5	2	-	-	3	-	-	10	6	35	下呂市
(80 萩原町)	...	...	...	...	...	...	...	...	...	...	...	...	80
(81 小坂町)	...	...	...	...	...	...	...	...	...	...	...	...	81
(82 下呂山町)	...	...	...	...	...	...	...	...	...	...	...	...	82
(83 金山町)	...	...	...	...	...	...	...	...	...	...	...	...	83
(84 馬瀬村)	...	...	...	...	...	...	...	...	...	...	...	...	84
飛 騨	-	-	-	-	-	-	-	-	-	8	0	-	飛騨
高 山 市	-	-	-	-	-	-	-	-	-	-	-	-	高山市
(85 高山市)	...	...	...	...	...	...	...	...	...	...	...	...	85
(86 丹生川村)	...	...	...	...	...	...	...	...	...	...	...	...	86
(87 清見川村)	...	...	...	...	...	...	...	...	...	...	...	...	87
(88 荘川村)	...	...	...	...	...	...	...	...	...	...	...	...	88
(90 宮々野村)	...	...	...	...	...	...	...	...	...	...	...	...	90
(91 久々野町)	...	...	...	...	...	...	...	...	...	...	...	...	91
(92 朝日村)	...	...	...	...	...	...	...	...	...	...	...	...	92
(93 高根村)	...	...	...	...	...	...	...	...	...	...	...	...	93
(95 国府宝村)	...	...	...	...	...	...	...	...	...	...	...	...	95
(99 上飛騨市)	...	...	...	...	...	...	...	...	...	...	...	...	99
飛 騨 市	-	-	-	-	-	-	-	-	-	-	0	-	飛騨市
(94 古河川町)	...	...	...	...	...	...	...	...	...	...	...	...	94
(96 河合村)	...	...	...	...	...	...	...	...	...	...	...	...	96
(97 宮川町)	...	...	...	...	...	...	...	...	...	...	...	...	97
(98 神岡町)	...	...	...	...	...	...	...	...	...	...	...	...	98
大 野 郡	-	-	-	-	-	-	-	-	-	8	-	-	大野郡
89 白川村	-	-	-	-	-	-	-	-	-	8	-	-	白川村

(4) 複層林整備(天然更新型)

単位：面積(ha)

年度・郡市町村	制 度 別					改 良							保 育			市 町 村				
	総 数	造林補助	その他	樹 種 別							下刈り	雪起	こし	除間伐						
				あかまつ	その他針	ぶな	みずなら	こなら	その他広											
平成14年度	(94)	626	(57)	573	(37)	52	-	(55)	55	-	-	(2)	2	(37)	37	513	140	20	平14	
平成15年度	(167)	866	(37)	636	(130)	230	38	(83)	195	2	2	(10)	18	(74)	611	664	167	153	平15	
平成16年度	(108)	789	(23)	616	(85)	172	-	38	(69)	156	-	0	-	(2)	7	(38)	588	705	129	平16
平成17年度	(21)	767	(21)	669	-	98	-	21	(5)	121	-	12	-	(0)	4	(17)	608	526	101	平17
平成18年度	(8)	622	(8)	535	(1)	87	-	56	-	71	-	20	-	-	(8)	475	435	285	358	平18
岐阜	(6)	59	(6)	39	-	20	-	-	-	16	-	-	-	-	(6)	43	65	70	92	岐阜
岐阜市	(1)	1	(1)	1	-	-	-	-	-	-	-	-	-	-	(1)	1	1	1	-	
(1)岐阜市	...	...	...	...	...	...	...	...	...	...	...	...	...	...	...	...	...	...	...	1
(7)柳津町	...	...	...	...	...	...	...	...	...	...	...	...	...	...	...	...	...	...	...	7
2羽島市	-	-	-	-	-	-	-	-	-	-	-	-	-	-	-	-	-	-	-	2
各務原市	-	-	-	-	-	-	-	-	-	-	-	-	-	-	-	-	-	-	-	
(3)各務原市	...	...	...	...	...	...	...	...	...	...	...	...	...	...	...	...	...	...	...	3
(4)川島町	...	...	...	...	...	...	...	...	...	...	...	...	...	...	...	...	...	...	...	4
山県市	(2)	31	(2)	31	-	-	-	-	-	-	-	-	-	(2)	31	-	-	-	-	
(35)高富町	...	...	...	...	...	...	...	...	...	...	...	...	...	...	...	...	...	...	...	35
(36)伊自良村	...	...	...	...	...	...	...	...	...	...	...	...	...	...	...	...	...	...	...	36
(37)美山町	...	...	...	...	...	...	...	...	...	...	...	...	...	...	...	...	...	...	...	37
瑞穂市	-	-	-	-	-	-	-	-	-	-	-	-	-	-	-	-	-	-	-	
(30)穂積町	...	...	...	...	...	...	...	...	...	...	...	...	...	...	...	...	...	...	...	30
(31)巢南町	...	...	...	...	...	...	...	...	...	...	...	...	...	...	...	...	...	...	...	31
本巣市	(4)	27	(4)	7	-	20	-	-	16	-	-	-	-	(4)	11	64	69	91		
(29)本巣町	...	...	...	...	...	...	...	...	...	...	...	...	...	...	...	...	...	...	...	29
(32)真正町	...	...	...	...	...	...	...	...	...	...	...	...	...	...	...	...	...	...	...	32
(33)系貫町	...	...	...	...	...	...	...	...	...	...	...	...	...	...	...	...	...	...	...	33
(34)根尾村	...	...	...	...	...	...	...	...	...	...	...	...	...	...	...	...	...	...	...	34
羽島郡	-	-	-	-	-	-	-	-	-	-	-	-	-	-	-	-	-	-	-	
5岐阜南町	-	-	-	-	-	-	-	-	-	-	-	-	-	-	-	-	-	-	-	5
6笠松町	-	-	-	-	-	-	-	-	-	-	-	-	-	-	-	-	-	-	-	6
本巣郡	-	-	-	-	-	-	-	-	-	-	-	-	-	-	-	-	-	-	-	
28北方町	-	-	-	-	-	-	-	-	-	-	-	-	-	-	-	-	-	-	-	28
西濃	-	-	-	-	-	-	-	-	-	-	-	-	-	-	-	32	20	-	西濃	
大垣市	-	-	-	-	-	-	-	-	-	-	-	-	-	-	-	32	20	-		
(8)大垣市	...	...	...	...	...	...	...	...	...	...	...	...	...	...	...	...	...	...	...	8
(13)上石津町	...	...	...	...	...	...	...	...	...	...	...	...	...	...	...	...	...	...	...	13
(19)墨俣町	...	...	...	...	...	...	...	...	...	...	...	...	...	...	...	...	...	...	...	19
海津市	-	-	-	-	-	-	-	-	-	-	-	-	-	-	-	-	-	-	-	
(9)海津町	...	...	...	...	...	...	...	...	...	...	...	...	...	...	...	...	...	...	...	9
(10)平田町	...	...	...	...	...	...	...	...	...	...	...	...	...	...	...	...	...	...	...	10
(11)南濃町	...	...	...	...	...	...	...	...	...	...	...	...	...	...	...	...	...	...	...	11
養老郡	-	-	-	-	-	-	-	-	-	-	-	-	-	-	-	-	-	-	-	
12養老町	-	-	-	-	-	-	-	-	-	-	-	-	-	-	-	-	-	-	-	12
不破郡	-	-	-	-	-	-	-	-	-	-	-	-	-	-	-	-	-	-	-	
14垂井町	-	-	-	-	-	-	-	-	-	-	-	-	-	-	-	-	-	-	-	14
15関ヶ原町	-	-	-	-	-	-	-	-	-	-	-	-	-	-	-	-	-	-	-	15
安八郡	-	-	-	-	-	-	-	-	-	-	-	-	-	-	-	-	-	-	-	
16神戸町	-	-	-	-	-	-	-	-	-	-	-	-	-	-	-	-	-	-	-	16
17輪之内町	-	-	-	-	-	-	-	-	-	-	-	-	-	-	-	-	-	-	-	17
18安八町	-	-	-	-	-	-	-	-	-	-	-	-	-	-	-	-	-	-	-	18
揖斐	-	61	-	52	-	9	-	-	7	-	-	-	-	-	54	57	52	61	揖斐	
揖斐郡	-	61	-	52	-	9	-	-	7	-	-	-	-	-	54	57	52	61		
揖斐川町	-	38	-	29	-	9	-	-	7	-	-	-	-	-	31	57	52	61		
(20)揖斐川町	...	...	...	...	...	...	...	...	...	...	...	...	...	...	...	...	...	...	...	20
(21)谷汲村	...	...	...	...	...	...	...	...	...	...	...	...	...	...	...	...	...	...	...	21
(24)春日村	...	...	...	...	...	...	...	...	...	...	...	...	...	...	...	...	...	...	...	24
(25)久瀬村	...	...	...	...	...	...	...	...	...	...	...	...	...	...	...	...	...	...	...	25
(26)藤橋村	...	...	...	...	...	...	...	...	...	...	...	...	...	...	...	...	...	...	...	26
(27)坂内村	...	...	...	...	...	...	...	...	...	...	...	...	...	...	...	...	...	...	...	27
22大野町	-	-	-	-	-	-	-	-	-	-	-	-	-	-	-	-	-	-	-	22
23池田町	-	24	-	24	-	-	-	-	-	-	-	-	-	-	24	-	-	-	-	23
中濃	-	-	-	-	-	-	-	-	-	-	-	-	-	-	-	10	2	6	中濃	
関市	-	-	-	-	-	-	-	-	-	-	-	-	-	-	-	4	2	6		
(38)関市	...	...	...	...	...	...	...	...	...	...	...	...	...	...	...	...	...	...	...	38
(40)洞戸村	...	...	...	...	...	...	...	...	...	...	...	...	...	...	...	...	...	...	...	40
(41)板取村	...	...	...	...	...	...	...	...	...	...	...	...	...	...	...	...	...	...	...	41
(42)武芸川町	...	...	...	...	...	...	...	...	...	...	...	...	...	...	...	...	...	...	...	42
(43)武儀町	...	...	...	...	...	...	...	...	...	...	...	...	...	...	...	...	...	...	...	43
(44)上之保村	...	...	...	...	...	...	...	...	...	...	...	...	...	...	...	...	...	...	...	44
39美濃市	-	-	-	-	-	-	-	-	-	-	-	-	-	-	6	-	-	-	39	

[資料] 県森林整備課調べ

[注] 表中「改良」とは、不用木除去・不良木淘汰・地表かき起こし・不用萌芽の除去・植栽の各事業の計で、事業実施面積である  
表中「雪起こし」は、実面積である 表中( )は植栽に係るもので、内数である

単位：面積(ha)

年度・郡市町村	改 良										保 育			市 町 村						
	制 度 別			樹 種 別						下刈り	雪起こし	除間伐								
	総 数	造林補助	その他	あかまつ	その他針	ぶな	みずなら	こなら	その他広											
郡 上	-	15	-	8	-	7	-	-	-	-	-	-	9	136	57	71	郡上			
郡 上 市	-	15	-	8	-	7	-	-	-	-	-	-	9	136	57	71				
(45 八 幡 町)	...	...	...	...	...	...	...	...	...	...	...	...	...	...	...	...	45			
(46 大 和 町)	...	...	...	...	...	...	...	...	...	...	...	...	...	...	...	...	46			
(47 白 鳥 町)	...	...	...	...	...	...	...	...	...	...	...	...	...	...	...	...	47			
(48 高 鷲 村)	...	...	...	...	...	...	...	...	...	...	...	...	...	...	...	...	48			
(49 美 並 村)	...	...	...	...	...	...	...	...	...	...	...	...	...	...	...	...	49			
(50 明 宝 村)	...	...	...	...	...	...	...	...	...	...	...	...	...	...	...	...	50			
(51 和 良 村)	...	...	...	...	...	...	...	...	...	...	...	...	...	...	...	...	51			
可 茂	(1)	3	(1)	3	-	-	-	-	-	-	-	-	(1)	3	9	0	-	可茂		
52 美濃加茂 市	-	-	-	-	-	-	-	-	-	-	-	-	-	-	-	-	-	52		
可 児 市	-	-	-	-	-	-	-	-	-	-	-	-	-	-	-	-	-			
(53 可 児 市)	...	...	...	...	...	...	...	...	...	...	...	...	...	...	...	...	...	53		
(62 兼 山 町)	...	...	...	...	...	...	...	...	...	...	...	...	...	...	...	...	...	62		
加 茂 郡	(1)	3	(1)	3	-	-	-	-	-	-	-	-	(1)	3	9	0	-			
54 坂 祝 町	-	-	-	-	-	-	-	-	-	-	-	-	-	-	-	-	-	54		
55 富 加 町	-	-	-	-	-	-	-	-	-	-	-	-	-	-	-	-	-	55		
56 川 辺 町	-	-	-	-	-	-	-	-	-	-	-	-	-	-	-	-	-	56		
57 七 宗 町	-	-	-	-	-	-	-	-	-	-	-	-	-	-	2	0	-	57		
58 八 百 津 町	-	-	-	-	-	-	-	-	-	-	-	-	-	-	0	-	-	58		
59 白 川 町	(1)	2	(1)	2	-	-	-	-	-	-	-	-	(1)	2	-	-	-	59		
60 東 白 川 村	(0)	1	(0)	1	-	-	-	-	-	-	-	-	(0)	1	6	-	-	60		
可 児 郡	-	-	-	-	-	-	-	-	-	-	-	-	-	-	-	-	-			
61 御 嵩 町	-	-	-	-	-	-	-	-	-	-	-	-	-	-	-	-	-	61		
東 濃	-	-	-	-	-	-	-	-	-	-	-	-	-	-	5	-	4	東濃		
多 治 見 市	-	-	-	-	-	-	-	-	-	-	-	-	-	-	-	-	-			
(63 多 治 見 市)	...	...	...	...	...	...	...	...	...	...	...	...	...	...	...	...	...	63		
(66 笠 原 町)	...	...	...	...	...	...	...	...	...	...	...	...	...	...	...	...	...	66		
64 瑞 浪 市	-	-	-	-	-	-	-	-	-	-	-	-	-	-	5	-	4	64		
65 土 岐 市	-	-	-	-	-	-	-	-	-	-	-	-	-	-	-	-	-	65		
恵 那	-	-	-	-	-	-	-	-	-	-	-	-	-	-	1	-	3	恵那		
中 津 川 市	-	-	-	-	-	-	-	-	-	-	-	-	-	-	1	-	-			
(67 中 津 川 市)	...	...	...	...	...	...	...	...	...	...	...	...	...	...	...	...	...	67		
(69 坂 下 町)	...	...	...	...	...	...	...	...	...	...	...	...	...	...	...	...	...	69		
(70 川 上 村)	...	...	...	...	...	...	...	...	...	...	...	...	...	...	...	...	...	70		
(71 加 子 母 村)	...	...	...	...	...	...	...	...	...	...	...	...	...	...	...	...	...	71		
(72 付 知 町)	...	...	...	...	...	...	...	...	...	...	...	...	...	...	...	...	...	72		
(73 福 岡 町)	...	...	...	...	...	...	...	...	...	...	...	...	...	...	...	...	...	73		
(74 蛭 川 村)	...	...	...	...	...	...	...	...	...	...	...	...	...	...	...	...	...	74		
(長野県 山 口 村)	...	...	...	...	...	...	...	...	...	...	...	...	...	...	...	...	...			
恵 那 市	-	-	-	-	-	-	-	-	-	-	-	-	-	-	-	-	3			
(68 恵 那 市)	...	...	...	...	...	...	...	...	...	...	...	...	...	...	...	...	...	68		
(75 岩 村 町)	...	...	...	...	...	...	...	...	...	...	...	...	...	...	...	...	...	75		
(76 山 岡 町)	...	...	...	...	...	...	...	...	...	...	...	...	...	...	...	...	...	76		
(77 明 智 町)	...	...	...	...	...	...	...	...	...	...	...	...	...	...	...	...	...	77		
(78 串 原 村)	...	...	...	...	...	...	...	...	...	...	...	...	...	...	...	...	...	78		
(79 上 矢 作 町)	...	...	...	...	...	...	...	...	...	...	...	...	...	...	...	...	...	79		
下 呂	-	161	-	161	-	-	-	36	-	3	-	-	-	-	122	34	32	39	下呂	
下 呂 市	-	161	-	161	-	-	-	36	-	3	-	-	-	-	122	34	32	39		
(80 萩 原 町)	...	...	...	...	...	...	...	...	...	...	...	...	...	...	...	...	...	...	80	
(81 小 坂 町)	...	...	...	...	...	...	...	...	...	...	...	...	...	...	...	...	...	...	81	
(82 下 呂 町)	...	...	...	...	...	...	...	...	...	...	...	...	...	...	...	...	...	...	82	
(83 金 山 町)	...	...	...	...	...	...	...	...	...	...	...	...	...	...	...	...	...	...	83	
(84 馬 瀬 村)	...	...	...	...	...	...	...	...	...	...	...	...	...	...	...	...	...	...	84	
飛 驒	(1)	323	-	272	(1)	51	-	20	-	39	-	20	-	-	(1)	244	87	52	62	飛驒
高 山 市	-	205	-	176	-	29	-	19	-	32	-	-	-	-	154	48	24	28		
(85 高 山 市)	...	...	...	...	...	...	...	...	...	...	...	...	...	...	...	...	...	...	85	
(86 丹 生 川 村)	...	...	...	...	...	...	...	...	...	...	...	...	...	...	...	...	...	...	86	
(87 清 見 村)	...	...	...	...	...	...	...	...	...	...	...	...	...	...	...	...	...	...	87	
(88 荘 川 村)	...	...	...	...	...	...	...	...	...	...	...	...	...	...	...	...	...	...	88	
(90 宮 村)	...	...	...	...	...	...	...	...	...	...	...	...	...	...	...	...	...	...	90	
(91 久 々 野 町)	...	...	...	...	...	...	...	...	...	...	...	...	...	...	...	...	...	...	91	
(92 朝 日 村)	...	...	...	...	...	...	...	...	...	...	...	...	...	...	...	...	...	...	92	
(93 高 根 村)	...	...	...	...	...	...	...	...	...	...	...	...	...	...	...	...	...	...	93	
(95 國 府 町)	...	...	...	...	...	...	...	...	...	...	...	...	...	...	...	...	...	...	95	
(99 上 宝 村)	...	...	...	...	...	...	...	...	...	...	...	...	...	...	...	...	...	...	99	
飛 驒 市	(1)	97	-	76	(1)	21	-	1	-	3	-	18	-	-	(1)	75	29	28	34	
(94 古 川 町)	...	...	...	...	...	...	...	...	...	...	...	...	...	...	...	...	...	...	94	
(96 河 合 村)	...	...	...	...	...	...	...	...	...	...	...	...	...	...	...	...	...	...	96	
(97 宮 川 村)	...	...	...	...	...	...	...	...	...	...	...	...	...	...	...	...	...	...	97	
(98 神 岡 町)	...	...	...	...	...	...	...	...	...	...	...	...	...	...	...	...	...	...	98	
大 野 郡	-	20	-	20	-	0	-	0	-	3	-	2	-	-	15	10	-	-		
89 白 川 村	-	20	-	20	-	0	-	0	-	3	-	2	-	-	15	10	-	-	89	

(5) 造林作業路等開設実績

単位:延長(m)、路線数(路線)

年度・郡市町村	総計	造林補助										林構	特用林産地形成	森林管理路		
		小計	単層林整備		複層林整備 (植栽型)	複層林整備 (天然更新型)	間伐									
			人工造林	保育												
路線	m	路線	m	路線	m	路線	m	路線	m	路線	m	路線	m	路線	m	
平成14年度	61,688	(65)	38,581	(2)	564	-	(5)	2,612	(2)	667	(56)	34,738	-	-	(50)	23,107
平成15年度	(139) 65,382	(94)	46,111	(1)	12	(18)	7,239	(10)	5,245	(5)	3,866	(60)	29,749	-	(45)	19,271
平成16年度	(116) 62,682	(68)	43,074	-	-	-	-	(7)	3,094	(5)	3,519	(56)	36,462	-	(48)	19,607
平成17年度	(93) 51,663	(59)	41,454	(1)	500	-	-	(9)	5,077	(4)	4,401	(45)	31,476	-	(34)	10,209
平成18年度	(94) 63,989	(64)	53,857	-	-	(2)	1,343	(2)	878	(3)	2,581	(57)	49,055	-	(30)	10,132
岐阜	(8) 13,290	(2)	7,084	-	-	(2)	878	-	-	-	(6)	6,206	-	-	-	-
岐阜市	-	-	-	-	-	-	-	-	-	-	-	-	-	-	-	-
(1) 岐阜市	-	-	-	-	-	-	-	-	-	-	-	-	-	-	-	-
(7) 柳津町	-	-	-	-	-	-	-	-	-	-	-	-	-	-	-	-
2 羽島市	-	-	-	-	-	-	-	-	-	-	-	-	-	-	-	-
各務原市	-	-	-	-	-	-	-	-	-	-	-	-	-	-	-	-
(3) 各務原市	-	-	-	-	-	-	-	-	-	-	-	-	-	-	-	-
(4) 川島町	-	-	-	-	-	-	-	-	-	-	-	-	-	-	-	-
山県市	(5) 9,164	(1)	4,724	-	-	(1)	284	-	-	-	(4)	4,440	-	-	-	-
(35) 高富町	-	-	-	-	-	-	-	-	-	-	-	-	-	-	-	-
(36) 伊自良村	-	-	-	-	-	-	-	-	-	-	-	-	-	-	-	-
(37) 美山町	(5) 9,164	(1)	4,724	-	-	(1)	284	-	-	-	(4)	4,440	-	-	-	-
瑞穂市	-	-	-	-	-	-	-	-	-	-	-	-	-	-	-	-
(30) 穂積町	-	-	-	-	-	-	-	-	-	-	-	-	-	-	-	-
(31) 巢南町	-	-	-	-	-	-	-	-	-	-	-	-	-	-	-	-
本巣市	(3) 4,126	(1)	2,360	-	-	(1)	594	-	-	-	(2)	1,766	-	-	-	-
(29) 本巣町	(1) 1,620	-	810	-	-	-	-	-	-	-	(1)	810	-	-	-	-
(32) 真正町	-	-	-	-	-	-	-	-	-	-	-	-	-	-	-	-
(33) 糸貫町	-	-	-	-	-	-	-	-	-	-	-	-	-	-	-	-
(34) 根尾村	(2) 2,506	(1)	1,550	-	-	(1)	594	-	-	-	(1)	956	-	-	-	-
羽島郡	-	-	-	-	-	-	-	-	-	-	-	-	-	-	-	-
5 岐南町	-	-	-	-	-	-	-	-	-	-	-	-	-	-	-	-
6 笠松町	-	-	-	-	-	-	-	-	-	-	-	-	-	-	-	-
本巣郡	-	-	-	-	-	-	-	-	-	-	-	-	-	-	-	-
28 北方町	-	-	-	-	-	-	-	-	-	-	-	-	-	-	-	-
西濃	(1) 2,164	-	1,082	-	-	-	-	-	-	-	(1)	1,082	-	-	-	-
大垣市	-	-	-	-	-	-	-	-	-	-	-	-	-	-	-	-
(8) 大垣市	-	-	-	-	-	-	-	-	-	-	-	-	-	-	-	-
(13) 上石津町	-	-	-	-	-	-	-	-	-	-	-	-	-	-	-	-
(19) 墨俣町	-	-	-	-	-	-	-	-	-	-	-	-	-	-	-	-
海津市	(1) 2,164	-	1,082	-	-	-	-	-	-	-	(1)	1,082	-	-	-	-
(9) 海津町	-	-	-	-	-	-	-	-	-	-	-	-	-	-	-	-
(10) 平田町	-	-	-	-	-	-	-	-	-	-	-	-	-	-	-	-
(11) 南濃町	(1) 2,164	-	1,082	-	-	-	-	-	-	-	(1)	1,082	-	-	-	-
養老郡	-	-	-	-	-	-	-	-	-	-	-	-	-	-	-	-
12 養老町	-	-	-	-	-	-	-	-	-	-	-	-	-	-	-	-
不破郡	-	-	-	-	-	-	-	-	-	-	-	-	-	-	-	-
14 垂井町	-	-	-	-	-	-	-	-	-	-	-	-	-	-	-	-
15 関ヶ原町	-	-	-	-	-	-	-	-	-	-	-	-	-	-	-	-
安八郡	-	-	-	-	-	-	-	-	-	-	-	-	-	-	-	-
16 神戸町	-	-	-	-	-	-	-	-	-	-	-	-	-	-	-	-
17 輪之内町	-	-	-	-	-	-	-	-	-	-	-	-	-	-	-	-
18 安八町	-	-	-	-	-	-	-	-	-	-	-	-	-	-	-	-
揖斐	(1) 1,092	-	546	-	-	-	-	-	-	-	(1)	546	-	-	-	-
揖斐郡	(1) 1,092	-	546	-	-	-	-	-	-	-	(1)	546	-	-	-	-
揖斐川町	-	-	-	-	-	-	-	-	-	-	-	-	-	-	-	-
(20) 揖斐川町	-	-	-	-	-	-	-	-	-	-	-	-	-	-	-	-
(21) 谷汲村	-	-	-	-	-	-	-	-	-	-	-	-	-	-	-	-
(24) 春日村	-	-	-	-	-	-	-	-	-	-	-	-	-	-	-	-
(25) 久瀬村	-	-	-	-	-	-	-	-	-	-	-	-	-	-	-	-
(26) 藤橋村	-	-	-	-	-	-	-	-	-	-	-	-	-	-	-	-
(27) 坂内村	-	-	-	-	-	-	-	-	-	-	-	-	-	-	-	-
22 大野町	-	-	-	-	-	-	-	-	-	-	-	-	-	-	-	-
23 池田町	(1) 1,092	-	546	-	-	-	-	-	-	-	(1)	546	-	-	-	-
中濃	-	-	-	-	-	-	-	-	-	-	-	-	-	-	-	-
関市	-	-	-	-	-	-	-	-	-	-	-	-	-	-	-	-
(38) 関市	-	-	-	-	-	-	-	-	-	-	-	-	-	-	-	-
(40) 洞戸村	-	-	-	-	-	-	-	-	-	-	-	-	-	-	-	-
(41) 板取村	-	-	-	-	-	-	-	-	-	-	-	-	-	-	-	-
(42) 武芸川町	-	-	-	-	-	-	-	-	-	-	-	-	-	-	-	-
(43) 武儀町	-	-	-	-	-	-	-	-	-	-	-	-	-	-	-	-
(44) 上之保村	-	-	-	-	-	-	-	-	-	-	-	-	-	-	-	-
39 美濃市	-	-	-	-	-	-	-	-	-	-	-	-	-	-	-	-

[資料] 県森林整備課調べ

[注] 特殊林地改良事業は、表中「造林補助・単層林整備・人工造林」に含む

表中( )は、路線数である

単位:延長(m)、路線数(路線)

年度・郡市町村	総計	造林補助					林構	特用林 産地 形成	森林管理路
		小計	単層林整備		複層林整備	複層林整備			
			人工造林	保育	(植栽型)	(天然更新型)			
						間伐			
郡上	(12) 20,827	9,187	-	-	-	(7) 9,187	-	(5) 2,453	
郡上市	(12) 20,827	9,187	-	-	-	(7) 9,187	-	(5) 2,453	
(45 八幡町)	(3) 6,759	3,127	-	-	-	(2) 3,127	-	(1) 505	
(46 大和町)	(1) 2,044	1,022	-	-	-	(1) 1,022	-	-	
(47 白鳥町)	-	-	-	-	-	-	-	-	
(48 高鷲村)	(2) 758	-	-	-	-	-	-	(2) 758	
(49 美並村)	-	-	-	-	-	-	-	-	
(50 明宝村)	(6) 11,266	5,038	-	-	-	(4) 5,038	-	(2) 1,190	
(51 和良村)	-	-	-	-	-	-	-	-	
可茂	(12) 16,116	6,892	-	-	-	(6) 6,892	-	(6) 2,332	
52 美濃加茂市	-	-	-	-	-	-	-	-	
可児市	-	-	-	-	-	-	-	-	
(53 可児市)	-	-	-	-	-	-	-	-	
(62 兼山町)	-	-	-	-	-	-	-	-	
加茂郡	(12) 16,116	6,892	-	-	-	(6) 6,892	-	(6) 2,332	
54 坂祝町	-	-	-	-	-	-	-	-	
55 富加町	-	-	-	-	-	-	-	-	
56 川辺町	-	-	-	-	-	-	-	-	
57 七宗町	-	-	-	-	-	-	-	-	
58 八百津町	-	-	-	-	-	-	-	-	
59 白川町	(1) 2,400	1,200	-	-	-	(1) 1,200	-	-	
60 東白川村	(11) 13,716	5,692	-	-	-	(5) 5,692	-	(6) 2,332	
可児郡	-	-	-	-	-	-	-	-	
61 御嵩町	-	-	-	-	-	-	-	-	
東濃	-	-	-	-	-	-	-	-	
多治見市	-	-	-	-	-	-	-	-	
(63 多治見市)	-	-	-	-	-	-	-	-	
(66 笠原町)	-	-	-	-	-	-	-	-	
64 瑞浪市	-	-	-	-	-	-	-	-	
65 土岐市	-	-	-	-	-	-	-	-	
恵那	(17) 11,001	4,405	-	-	-	(5) 4,405	-	(12) 2,191	
中津川市	(15) 5,597	1,703	-	-	-	(3) 1,703	-	(12) 2,191	
(67 中津川市)	(1) 1,648	824	-	-	-	(1) 824	-	-	
(69 坂下町)	-	-	-	-	-	-	-	-	
(70 川上村)	-	-	-	-	-	-	-	-	
(71 加子母村)	(13) 3,331	570	-	-	-	(1) 570	-	(12) 2,191	
(72 付知町)	-	-	-	-	-	-	-	-	
(73 福岡町)	(1) 618	309	-	-	-	(1) 309	-	-	
(74 蛭川村)	-	-	-	-	-	-	-	-	
(長野県山口村)	-	-	-	-	-	-	-	-	
恵那市	(2) 5,404	2,702	-	-	-	(2) 2,702	-	-	
(68 恵那市)	-	-	-	-	-	-	-	-	
(75 岩村町)	-	-	-	-	-	-	-	-	
(76 山岡町)	(1) 1,514	757	-	-	-	(1) 757	-	-	
(77 明智町)	-	-	-	-	-	-	-	-	
(78 串原村)	-	-	-	-	-	-	-	-	
(79 上矢作町)	(1) 3,890	1,945	-	-	-	(1) 1,945	-	-	
下呂	(19) 21,406	10,703	-	-	-	(19) 10,703	-	-	
下呂市	(19) 21,406	10,703	-	-	-	(19) 10,703	-	-	
(80 萩原町)	(10) 8,676	4,338	-	-	-	(10) 4,338	-	-	
(81 小坂町)	(1) 738	369	-	-	-	(1) 369	-	-	
(82 下呂町)	(6) 10,020	5,010	-	-	-	(6) 5,010	-	-	
(83 金山町)	(1) 520	260	-	-	-	(1) 260	-	-	
(84 馬瀬村)	(1) 1,452	726	-	-	-	(1) 726	-	-	
飛驒	(24) 27,148	(5) 13,958	(2) 1,343	-	(3) 2,581	(12) 10,034	-	(7) 3,156	
高山市	(22) 24,747	(4) 12,292	(2) 1,343	-	(2) 915	(12) 10,034	-	(6) 2,421	
(85 高山市)	(2) 2,011	750	-	-	(1) 750	-	-	(1) 511	
(86 丹生川村)	-	-	-	-	-	-	-	-	
(87 清見村)	(2) 1,265	487	-	-	-	(1) 487	-	(1) 291	
(88 荘川村)	(3) 2,128	(2) 1,343	(2) 1,343	-	-	-	-	(1) 785	
(90 宮村)	-	-	-	-	-	-	-	-	
(91 久々野町)	(1) 938	469	-	-	-	(1) 469	-	-	
(92 朝日村)	(6) 9,694	4,627	-	-	-	(4) 4,627	-	(2) 440	
(93 高根村)	(5) 6,251	(2) 3,583	-	-	(2) 915	(3) 2,668	-	-	
(95 国府町)	(2) 1,374	490	-	-	-	(1) 490	-	(1) 394	
(99 上宝村)	(1) 1,086	543	-	-	-	(1) 543	-	-	
飛驒市	(2) 2,401	(1) 1,666	-	-	(1) 1,666	-	-	(1) 735	
(94 古川町)	-	-	-	-	-	-	-	-	
(96 河合村)	(1) 735	-	-	-	-	-	-	(1) 735	
(97 宮川村)	(1) 1,666	(1) 1,666	-	-	(1) 1,666	-	-	-	
(98 神岡町)	-	-	-	-	-	-	-	-	
大野郡	-	-	-	-	-	-	-	-	
89 白川村	-	-	-	-	-	-	-	-	

〔資料〕 県森林整備課調べ

〔注〕 特殊林地改良事業は、表中「造林補助・単層林整備・人工造林」に含む

表中( )は、路線数である



(6) 樹苗需給状況と苗畑面積

単位：需要・供給量(1,000本)、面積(ha)

年度・区分	需要量	総数	供給量							
			県内	県外						
				小計	愛知県	福井県	長野県	静岡県	三重県	その他
平成14年度	1,387	1,387	1,192	195	30	81	67	14	3	-
平成15年度	1,224	1,224	1,028	196	62	23	28	8	10	65
平成16年度	744	744	671	73	3	22	48	-	0	0
平成17年度	584	584	550	34	-	-	28	5	-	1
平成18年度	525	525	458	67	6	16	22	3	-	20

年度・区分	県内総数	県内生産分樹種別内訳					県内苗畑面積		
		すぎ	ひのき	まつ	からまつ	その他	総数	県営	
								民営	
平成14年度	1,192	116	776	11	-	289	25	3	22
平成15年度	1,028	106	679	2	1	240	25	3	22
平成16年度	671	84	525	2	1	59	25	3	22
平成17年度	550	94	391	1	0	64	22	3	19
平成18年度	458	61	364	4	0	29	20	3	17

〔資料〕 県林政課調べ

〔注〕 樹苗供給量は、当該年度の秋植分と翌年度の春植分の合計である。

(7) 適地適木調査実績

単位：面積(ha)、構成比(%)

土壌型	ポドゾル P			褐色森林土 B					
	PD	PW(i)	PW(h)	BA	BB	BC	BD(d)	BD	BE
面積	8,543	4,084	1,408	1,243	137,412	1,629	252,606	226,336	4,225
構成比	1.3	0.6	0.2	0.2	19.9	0.2	36.7	32.8	0.6

土壌型	赤色系 褐色森林土 rB	赤色土 R	黒色土 B/					暗赤色土 DR
			B/b	B/c	B/d(d)	B/d	B/e	
面積	20,138	439	198	3	3,978	11,196	53	235
構成比	2.9	0.1	0	0	0.6	1.6	0	0

土壌型	赤色系・ 黄色系 褐色土 rB/yB	褐色土・ 黒色土 混在区 B/B/	グライ G	泥炭土 Pt	未熟土 Im	その他	計
面積	8,706	1,216	50	49	2,136	3,548	689,431
構成比	1.3	0.2	0	0	0.3	0.5	100.0

〔資料〕 県林政課調べ

〔注〕 昭和53年度における数値であり、面積の計は他表と一致しない。

市町村別の内訳については、昭和53年度～昭和57年度の「岐阜県林業統計書」を参照されたい。

## 5. 林業機械

### (1) 林業機械保有現況

単位：台数(台)

年度・現地機関	林業用索道			集材機			モノ ケーブル	自走式搬器	リモコン ウインチ (ラジコン)	チェーン ソー	刈払機
	計	重力式	動力式	計	大 型	小 型					
					10 PS 以 上	10 PS 未 満					
平成 14 年度	51	13	38	483	277	206	19	139	71	9,815	16,350
平成 15 年度	19	8	11	374	211	163	13	124	76	6,682	10,199
平成 16 年度	14	4	10	340	197	143	13	115	77	6,552	10,455
平成 17 年度	15	6	9	330	185	145	12	112	72	7,311	11,129
平成 18 年度	17	6	11	326	181	145	13	117	63	6,575	11,122
岐 阜	4	2	2	19	9	10	2	6	1	192	223
西 濃	1	0	1	6	0	6	0	1	0	268	398
揖 斐	0	0	0	6	6	0	0	2	0	278	322
中 濃	5	1	4	23	16	7	0	6	9	340	339
郡 上	2	2	0	51	33	18	1	16	6	768	1,015
可 茂	2	1	1	114	52	62	3	47	31	1,636	3,957
東 濃	0	0	0	0	0	0	0	1	2	26	19
恵 那	1	0	1	29	11	18	1	15	8	1,800	3,496
下 呂	2	0	2	19	9	10	4	15	3	817	786
飛 騨	0	0	0	59	45	14	2	8	3	450	567

〔資料〕 県森林整備課調べ

### (2) 高性能林業機械等保有状況

単位：台数(台)

年度・現地機関	総 数	フェラー パンチャ	スキッド	プロセッサ	ハーベスタ	フォワーダ	タワ ャーダ	スイング ャーダ	その他の高 性能林業機械	グループ ソー
		(伐倒・ 木揃え機)	(牽引 集材機)	(枝払い・ 玉伐り機)	(伐倒・ 枝払・ 玉伐り機)	(積載 集材機)	(移動式架 線集材機)	(移動式架線 集材機)	(ハイブリ ッド機械)	(玉伐り機)
平成 14 年度	90(2)	-	1	18	6	14(1)	7	9(1)	7	28
平成 15 年度	99(2)	-	1	17	6	15(1)	7	11(1)	8	34
平成 16 年度	89(2)	-	1	17	5	14(1)	8	14(1)	10	20
平成 17 年度	95(2)	-	1	16	6	14(1)	9	18(1)	8	23
平成 18 年度	97	-	1	14	7	15	7	26	6	21
岐 阜	6	0	0	1	1	0	0	2	0	2
西 濃	3	0	0	1	0	0	0	1	0	1
揖 斐	5	0	0	0	0	1	0	1	1	2
中 濃	4	0	0	1	1	1	1	0	0	0
郡 上	15	0	0	4	0	1	1	7	1	1
可 茂	12	0	0	2	0	1	0	4	0	5
東 濃	2	0	0	0	0	1	0	0	0	1
恵 那	11	0	0	2	0	3	1	5	0	0
下 呂	7	0	0	0	1	3	1	0	2	0
飛 騨	32	0	1	3	4	4	3	6	2	9

〔資料〕 県森林整備課調べ

〔注〕 ハイブリッド機械とは、建設用ベースマシンに複数の高性能林業機械等作業機を装備した2つ以上の機能を持つ高性能林業機械である  
 グラップルソーは、高性能林業機械としてはカウントしない  
 ・タワーヤダ1台、プロセッサ1台、ハーベスタ1台、フォワーダ1台は岐阜県所有分  
 ・( )は国有林所有分で外数

# 6. 林道

## (1) 林道現況

単位：延長(m)、路線数(路線)

年度・都市町村	総数		軽車道		自動車道						
	路線数	延長	路線数	延長	路線数	延長 (うち4m以上の内訳)					
						幅員4m未満	4m以上	4~5m未満	5m以上		
路線	m	路線	m	路線	m	m	m	m	m		
平成14年度	2,074	4,374,023	(80)	238	261,046	(80)	1,916	1,944,554	2,168,423	1,624,288	544,135
平成15年度	2,057	4,402,777	(81)	239	258,484	(81)	1,899	1,940,500	2,203,793	1,637,267	566,526
平成16年度	2,038	4,431,276	(81)	237	257,726	(81)	1,882	1,944,047	2,229,503	1,649,981	579,522
平成17年度	2,036	4,423,947	(81)	236	257,173	(81)	1,881	1,926,510	2,240,264	1,653,063	587,201
平成18年度	2,039	4,429,396	(81)	234	256,218	(81)	1,886	1,924,602	2,248,576	1,655,751	592,825
岐阜	130	210,440	(7)	21	19,831	(7)	116	96,540	94,069	56,081	37,988
岐阜市	23	23,893	(1)	1	220	(1)	23	13,770	9,903	9,828	75
(1) 岐阜市	...	...	...	...	...	...	...	...	...	...	...
(7) 柳津町	...	...	...	...	...	...	...	...	...	...	...
2 羽島市	-	-	-	-	-	-	-	-	-	-	-
各務原市	10	12,064	-	-	-	10	9,489	2,575	1,660	915	
(3) 各務原市	...	...	...	...	...	...	...	...	...	...	
(4) 川島町	...	...	...	...	...	...	...	...	...	...	
山県市	57	73,699	(6)	20	19,611	(6)	43	31,862	22,226	10,188	12,038
(35) 高富町	...	...	...	...	...	...	...	...	...	...	
(36) 伊自良村	...	...	...	...	...	...	...	...	...	...	
(37) 美山町	...	...	...	...	...	...	...	...	...	...	
瑞穂市	-	-	-	-	-	-	-	-	-	-	
(30) 穂積町	...	...	...	...	...	...	...	...	...	...	
(31) 巢南町	...	...	...	...	...	...	...	...	...	...	
本巣市	40	100,784	-	-	-	40	41,419	59,365	34,405	24,960	
(29) 本巣町	...	...	...	...	...	...	...	...	...	...	
(32) 真正町	...	...	...	...	...	...	...	...	...	...	
(33) 系貫町	...	...	...	...	...	...	...	...	...	...	
(34) 根尾村	...	...	...	...	...	...	...	...	...	...	
羽島郡	-	-	-	-	-	-	-	-	-	-	
5 岐南町	-	-	-	-	-	-	-	-	-	-	
6 笠松町	-	-	-	-	-	-	-	-	-	-	
本巣郡	-	-	-	-	-	-	-	-	-	-	
28 北方町	-	-	-	-	-	-	-	-	-	-	
西濃	98	155,430	(21)	55	63,663	(21)	64	52,024	39,743	31,552	8,191
大垣市	33	56,432	(6)	19	24,431	(6)	20	18,569	13,432	13,432	-
(8) 大垣市	...	...	...	...	...	...	...	...	...	...	
(13) 上石津町	...	...	...	...	...	...	...	...	...	...	
(19) 墨俣町	...	...	...	...	...	...	...	...	...	...	
海津市	8	12,724	(2)	2	5,687	(2)	8	6,389	648	648	
(9) 海津町	...	...	...	...	...	...	...	...	...	...	
(10) 平田町	...	...	...	...	...	...	...	...	...	...	
(11) 南濃町	...	...	...	...	...	...	...	...	...	...	
養老郡	9	11,201	(1)	5	5,150	(1)	5	5,890	161	161	
12 養老町	9	11,201	(1)	5	5,150	(1)	5	5,890	161	161	
不破郡	48	75,073	(12)	29	28,395	(12)	31	21,176	25,502	17,311	8,191
14 垂井町	24	36,373	(8)	15	11,192	(8)	17	11,563	13,618	7,196	6,422
15 関ヶ原町	24	38,700	(4)	14	17,203	(4)	14	9,613	11,884	10,115	1,769
安八郡	-	-	-	-	-	-	-	-	-	-	
16 神戸町	-	-	-	-	-	-	-	-	-	-	
17 輪之内町	-	-	-	-	-	-	-	-	-	-	
18 安八町	-	-	-	-	-	-	-	-	-	-	
揖斐	110	290,784	(10)	28	33,440	(10)	92	130,464	126,880	81,783	45,097
揖斐郡	110	290,784	(10)	28	33,440	(10)	92	130,464	126,880	81,783	45,097
揖斐川町	92	264,327	(9)	21	24,826	(9)	80	120,276	119,225	79,236	39,989
(20) 揖斐川町	...	...	...	...	...	...	...	...	...	...	
(21) 谷汲村	...	...	...	...	...	...	...	...	...	...	
(24) 春日村	...	...	...	...	...	...	...	...	...	...	
(25) 久瀬村	...	...	...	...	...	...	...	...	...	...	
(26) 藤橋村	...	...	...	...	...	...	...	...	...	...	
(27) 坂内村	...	...	...	...	...	...	...	...	...	...	
22 大野町	5	2,518	-	1	344	-	4	2,174	-	-	
23 池田町	13	23,939	(1)	6	8,270	(1)	8	8,014	7,655	2,547	5,108
中濃	166	273,993	(11)	28	16,785	(11)	149	85,116	172,092	144,926	27,166
関市	134	234,346	(10)	14	6,909	(10)	130	77,525	149,912	130,076	19,836
(38) 関市	...	...	...	...	...	...	...	...	...	...	
(40) 洞戸村	...	...	...	...	...	...	...	...	...	...	
(41) 板取村	...	...	...	...	...	...	...	...	...	...	
(42) 武芸川町	...	...	...	...	...	...	...	...	...	...	
(43) 武儀町	...	...	...	...	...	...	...	...	...	...	
(44) 上之保村	...	...	...	...	...	...	...	...	...	...	
39 美濃市	32	39,647	(1)	14	9,876	(1)	19	7,591	22,180	14,850	7,330

[資料] 県森林整備課調べ

[注] ( )は、重複分で内数である。

飛越山地緑資源幹線林道は、市町村延長に含まれる。

単位：延長(m)、路線数(路線)

郡市町村	総数		軽 車 道		自 動 車 道						
	路線数	延 長	路線数	延 長	路線数	延 長 (うち4m以上の内訳)					
						幅員4m未満	4 m以上	4~5m未満	5 m以上		
郡 上	271	580,650	(8)	32	32,169	(8)	247	279,184	269,297	198,017	71,280
郡 上 市	271	580,650	(8)	32	32,169	(8)	247	279,184	269,297	198,017	71,280
(45 八 幡 町)	...	...	...	...	...	...	...	...	...	...	...
(46 大 和 町)	...	...	...	...	...	...	...	...	...	...	...
(47 白 鳥 町)	...	...	...	...	...	...	...	...	...	...	...
(48 高 鷲 村)	...	...	...	...	...	...	...	...	...	...	...
(49 美 並 村)	...	...	...	...	...	...	...	...	...	...	...
(50 明 宝 村)	...	...	...	...	...	...	...	...	...	...	...
(51 和 良 村)	...	...	...	...	...	...	...	...	...	...	...
可 茂	253	545,323	(12)	35	49,869	(12)	230	229,208	266,246	223,139	43,107
52 美濃加茂 市	18	18,978		3	2,140		15	8,366	8,472	5,727	2,745
可 児 市	8	14,309	-	-	-		8	1,899	12,410	12,410	-
(53 可 児 市)	...	...	...	...	...	...	...	...	...	...	...
(62 兼 山 町)	...	...	...	...	...	...	...	...	...	...	...
加 茂 郡	215	485,989	(12)	32	47,729	(12)	195	206,431	231,829	194,104	37,725
54 坂 祝 町	2	1,866		1	1,104		1	762	-	-	-
55 富 加 町	1	2,593	-	-	-		1	2,593	-	-	-
56 川 辺 町	21	33,042	(5)	11	12,454	(5)	15	19,351	1,237	1,237	-
57 七 宗 町	37	59,276	(1)	5	2,820	(1)	33	27,051	29,405	29,405	-
58 八 百 津 町	39	86,112	(5)	9	18,918	(5)	35	35,919	31,275	19,890	11,385
59 白 川 町	78	216,552	(1)	6	12,433	(1)	73	77,817	126,302	107,949	18,353
60 東 白 川 村	37	86,548	-	-	-		37	42,938	43,610	35,623	7,987
可 児 郡	12	26,047	-	-	-		12	12,512	13,535	10,898	2,637
61 御 嵩 町	12	26,047	-	-	-		12	12,512	13,535	10,898	2,637
東 濃	60	93,913	(1)	5	5,377	(1)	56	45,384	43,152	41,511	1,641
多 治 見 市	17	21,630		2	1,759		15	4,954	14,917	13,276	1,641
(63 多 治 見 市)	...	...	...	...	...	...	...	...	...	...	...
(66 笠 原 町)	...	...	...	...	...	...	...	...	...	...	...
64 瑞 浪 市	28	47,928		2	3,459		26	32,409	12,060	12,060	-
65 土 岐 市	15	24,355	(1)	1	159	(1)	15	8,021	16,175	16,175	-
恵 那	336	820,141	(3)	13	16,658	(3)	326	318,457	485,026	363,248	121,778
中 津 川 市	203	503,871	(1)	7	8,834	(1)	197	224,014	271,023	197,429	73,594
(67 中 津 川 市)	...	...	...	...	...	...	...	...	...	...	...
(69 坂 下 町)	...	...	...	...	...	...	...	...	...	...	...
(70 川 上 村)	...	...	...	...	...	...	...	...	...	...	...
(71 加 子 母 村)	...	...	...	...	...	...	...	...	...	...	...
(72 付 知 町)	...	...	...	...	...	...	...	...	...	...	...
(73 福 岡 町)	...	...	...	...	...	...	...	...	...	...	...
(74 蛭 川 村)	...	...	...	...	...	...	...	...	...	...	...
(長野県 山口 村)	...	...	...	...	...	...	...	...	...	...	...
恵 那 市	133	316,270	(2)	6	7,824	(2)	129	94,443	214,003	165,819	48,184
(68 恵 那 市)	...	...	...	...	...	...	...	...	...	...	...
(75 岩 村 町)	...	...	...	...	...	...	...	...	...	...	...
(76 山 岡 町)	...	...	...	...	...	...	...	...	...	...	...
(77 明 智 町)	...	...	...	...	...	...	...	...	...	...	...
(78 串 原 村)	...	...	...	...	...	...	...	...	...	...	...
(79 上 矢 作 町)	...	...	...	...	...	...	...	...	...	...	...
下 呂	208	504,717	(2)	3	4,213	(2)	207	244,079	256,425	197,919	58,506
下 呂 市	208	504,717	(2)	3	4,213	(2)	207	244,079	256,425	197,919	58,506
(80 萩 原 町)	...	...	...	...	...	...	...	...	...	...	...
(81 小 坂 町)	...	...	...	...	...	...	...	...	...	...	...
(82 下 呂 町)	...	...	...	...	...	...	...	...	...	...	...
(83 金 山 町)	...	...	...	...	...	...	...	...	...	...	...
(84 馬 瀬 村)	...	...	...	...	...	...	...	...	...	...	...
飛 騨	406	943,565	(6)	14	14,213	(6)	398	444,146	485,206	317,575	167,631
高 山 市	274	591,634	(4)	10	10,712	(4)	268	282,699	298,223	196,010	102,213
(85 高 山 市)	...	...	...	...	...	...	...	...	...	...	...
(86 丹 生 川 村)	...	...	...	...	...	...	...	...	...	...	...
(87 清 見 村)	...	...	...	...	...	...	...	...	...	...	...
(88 荘 川 村)	...	...	...	...	...	...	...	...	...	...	...
(90 宮 川 村)	...	...	...	...	...	...	...	...	...	...	...
(91 久 々 野 町)	...	...	...	...	...	...	...	...	...	...	...
(92 朝 日 村)	...	...	...	...	...	...	...	...	...	...	...
(93 高 根 村)	...	...	...	...	...	...	...	...	...	...	...
(95 国 府 町)	...	...	...	...	...	...	...	...	...	...	...
(99 上 宝 村)	...	...	...	...	...	...	...	...	...	...	...
飛 騨 市	115	288,540	(1)	3	2,852	(1)	113	145,614	140,074	89,139	50,935
(94 古 川 町)	...	...	...	...	...	...	...	...	...	...	...
(96 河 合 村)	...	...	...	...	...	...	...	...	...	...	...
(97 宮 川 村)	...	...	...	...	...	...	...	...	...	...	...
(98 神 岡 町)	...	...	...	...	...	...	...	...	...	...	...
大 野 郡	17	63,391	(1)	1	649	(1)	17	15,833	46,909	32,426	14,483
89 白 川 村	17	63,391	(1)	1	649	(1)	17	15,833	46,909	32,426	14,483
スーパ- 林 道	1	10,440	-	-	-		1	-	10,440	-	10,440

## (2) 林道事業実績

単位：延長(m)

年度・郡市町村	林道の開設						林道の改良				林道の舗装			
	総数	公共	林業構造改善	県単	ふるさと林道	緑資源	総数	公共	県単	ふるさと林道	総数	公共	県単	ふるさと林道
平成14年度	35,208	27,287	-	2,852	5,069	(1,941)	11,962	7,460	4,432	70	68,072	31,510	27,499	9,063
平成15年度	33,685	21,557	-	3,220	8,908	(2,011)	8,998	5,458	3,460	80	59,155	30,847	22,141	6,167
平成16年度	21,657	16,250	-	996	4,411	(533)	6,963	3,387	3,515	61	44,433	23,466	12,664	8,303
平成17年度	13,600	8,911	-	2,898	1,791	427	6,186	3,313	2,831	42	19,798	5,568	7,168	7,062
平成18年度	19,374	13,786	-	1,812	3,776	(272)	10,840	1,095	8,084	1,661	45,695	23,231	16,161	6,303
岐阜	1,383	670	-	254	459	-	796	-	796	-	4,014	590	2,344	1,080
岐阜市	34	-	-	34	-	-	-	-	-	-	-	-	-	-
(1岐阜市)	...	...	...	...	...	...	...	...	...	...	...	...	...	...
(7柳津町)	...	...	...	...	...	...	...	...	...	...	...	...	...	...
2羽島市	-	-	-	-	-	-	-	-	-	-	-	-	-	-
各務原市	-	-	-	-	-	-	-	-	-	-	-	-	-	-
(3各務原市)	...	...	...	...	...	...	...	...	...	...	...	...	...	...
(4川島町)	...	...	...	...	...	...	...	...	...	...	...	...	...	...
山川市	312	312	-	-	-	-	210	-	210	-	312	312	-	-
(35高富町)	...	...	...	...	...	...	...	...	...	...	...	...	...	...
(36伊自良村)	...	...	...	...	...	...	...	...	...	...	...	...	...	...
(37美山町)	...	...	...	...	...	...	...	...	...	...	...	...	...	...
瑞穂市	-	-	-	-	-	-	-	-	-	-	-	-	-	-
(30穂積町)	...	...	...	...	...	...	...	...	...	...	...	...	...	...
(31巢南町)	...	...	...	...	...	...	...	...	...	...	...	...	...	...
本巢市	1,037	358	-	220	459	-	586	-	586	-	3,702	278	2,344	1,080
(29本巢町)	...	...	...	...	...	...	...	...	...	...	...	...	...	...
(32真正町)	...	...	...	...	...	...	...	...	...	...	...	...	...	...
(33系貫町)	...	...	...	...	...	...	...	...	...	...	...	...	...	...
(34根尾村)	...	...	...	...	...	...	...	...	...	...	...	...	...	...
羽島郡	-	-	-	-	-	-	-	-	-	-	-	-	-	-
5岐南町	-	-	-	-	-	-	-	-	-	-	-	-	-	-
6笠松町	-	-	-	-	-	-	-	-	-	-	-	-	-	-
本巢郡	-	-	-	-	-	-	-	-	-	-	-	-	-	-
28北方町	-	-	-	-	-	-	-	-	-	-	-	-	-	-
西濃	1,199	1,150	-	49	-	-	-	-	-	-	807	807	-	-
大垣市	343	343	-	-	-	-	-	-	-	-	-	-	-	-
(8大垣市)	...	...	...	...	...	...	...	...	...	...	...	...	...	...
(13上石津町)	...	...	...	...	...	...	...	...	...	...	...	...	...	...
(19墨俣町)	...	...	...	...	...	...	...	...	...	...	...	...	...	...
海津市	49	-	-	49	-	-	-	-	-	-	-	-	-	-
(9海津町)	...	...	...	...	...	...	...	...	...	...	...	...	...	...
(10平田町)	...	...	...	...	...	...	...	...	...	...	...	...	...	...
(11南濃町)	...	...	...	...	...	...	...	...	...	...	...	...	...	...
養老郡	-	-	-	-	-	-	-	-	-	-	-	-	-	-
12養老町	-	-	-	-	-	-	-	-	-	-	-	-	-	-
不破郡	807	807	-	-	-	-	-	-	-	-	807	807	-	-
14垂井町	-	-	-	-	-	-	-	-	-	-	-	-	-	-
15関ヶ原町	807	807	-	-	-	-	-	-	-	-	807	807	-	-
安八郡	-	-	-	-	-	-	-	-	-	-	-	-	-	-
16神戸町	-	-	-	-	-	-	-	-	-	-	-	-	-	-
17輪之内町	-	-	-	-	-	-	-	-	-	-	-	-	-	-
18安八町	-	-	-	-	-	-	-	-	-	-	-	-	-	-
揖斐	1,684	1,257	-	427	-	(272)	353	220	133	-	5,129	3,174	1,955	-
揖斐郡	1,684	1,257	-	427	-	(272)	353	220	133	-	5,129	3,174	1,955	-
揖斐川町	1,295	1,091	-	204	-	(272)	353	220	133	-	5,129	3,174	1,955	-
(20揖斐川町)	...	...	...	...	...	...	...	...	...	...	...	...	...	...
(21谷汲村)	...	...	...	...	...	...	...	...	...	...	...	...	...	...
(24春日村)	...	...	...	...	...	...	...	...	...	...	...	...	...	...
(25久瀬村)	...	...	...	...	...	...	...	...	...	...	...	...	...	...
(26藤橋村)	...	...	...	...	...	...	...	...	...	...	...	...	...	...
(27坂内村)	...	...	...	...	...	...	...	...	...	...	...	...	...	...
22大野町	-	-	-	-	-	-	-	-	-	-	-	-	-	-
23池田町	389	166	-	223	-	-	-	-	-	-	-	-	-	-
中濃	823	478	-	-	345	-	728	-	728	-	651	306	-	345
関市	823	478	-	-	345	-	728	-	728	-	651	306	-	345
(38関市)	...	...	...	...	...	...	...	...	...	...	...	...	...	...
(40洞戸村)	...	...	...	...	...	...	...	...	...	...	...	...	...	...
(41板取村)	...	...	...	...	...	...	...	...	...	...	...	...	...	...
(42武芸川町)	...	...	...	...	...	...	...	...	...	...	...	...	...	...
(43武儀町)	...	...	...	...	...	...	...	...	...	...	...	...	...	...
(44上之保村)	...	...	...	...	...	...	...	...	...	...	...	...	...	...
39美濃市	-	-	-	-	-	-	-	-	-	-	-	-	-	-

〔資料〕 県森林整備課調べ

〔注〕 「公共」欄には居住環境、環境保全、間伐、農免、緑資源を含む  
「緑資源」欄のうち( )内は供用開始延長で、「公共」欄の延長に含む  
開設「県単」欄にはその他開設分を含むふるさと林道は、平成5年度創設事業である  
m未満は切り上げである

単位：延長(m)

年度・郡市町村	林道の開設						林道の改良				林道の舗装			
	総数	公共	林業構造改善	県単	ふるさと林道	大規模	総数	公共	県単	ふるさと林道	総数	公共	県単	ふるさと林道
郡上	2,459	2,057	-	402	-	-	510	43	467	-	8,251	6,152	1,302	797
郡上市	2,459	2,057	-	402	-	-	510	43	467	-	8,251	6,152	1,302	797
(45 八幡町)	...	...	...	...	...	...	...	...	...	...	...	...	...	...
(46 大和町)	...	...	...	...	...	...	...	...	...	...	...	...	...	...
(47 白鳥町)	...	...	...	...	...	...	...	...	...	...	...	...	...	...
(48 高鷲村)	...	...	...	...	...	...	...	...	...	...	...	...	...	...
(49 美並村)	...	...	...	...	...	...	...	...	...	...	...	...	...	...
(50 明宝村)	...	...	...	...	...	...	...	...	...	...	...	...	...	...
(51 和良村)	...	...	...	...	...	...	...	...	...	...	...	...	...	...
可茂	1,227	1,227	-	-	-	-	174	118	56	-	8,000	4,363	3,013	624
52 美濃加茂市	-	-	-	-	-	-	-	-	-	-	-	-	-	-
可児市	-	-	-	-	-	-	30	-	30	-	-	-	-	-
(53 可児市)	...	...	...	...	...	...	...	...	...	...	...	...	...	...
(62 兼山町)	...	...	...	...	...	...	...	...	...	...	...	...	...	...
加茂郡	1,227	1,227	-	-	-	-	118	118	-	-	7,629	4,363	2,642	624
54 坂祝町	-	-	-	-	-	-	-	-	-	-	-	-	-	-
55 富加町	-	-	-	-	-	-	-	-	-	-	-	-	-	-
56 川辺町	-	-	-	-	-	-	-	-	-	-	-	-	-	-
57 七宗町	-	-	-	-	-	-	-	-	-	-	-	-	-	-
58 八百津町	201	201	-	-	-	-	-	-	-	-	1,840	201	1,015	624
59 白川町	803	803	-	-	-	-	118	118	-	-	3,444	1,817	1,627	-
60 東白川村	223	223	-	-	-	-	-	-	-	-	2,345	2,345	-	-
可児郡	-	-	-	-	-	-	26	-	26	-	371	-	371	-
61 御嵩町	-	-	-	-	-	-	26	-	26	-	371	-	371	-
東濃	-	-	-	-	-	-	52	-	52	-	-	-	-	-
多治見市	-	-	-	-	-	-	-	-	-	-	-	-	-	-
(63 多治見市)	...	...	...	...	...	...	...	...	...	...	...	...	...	...
(66 笠原町)	-	-	-	-	-	-	-	-	-	-	-	-	-	-
64 瑞浪市	-	-	-	-	-	-	-	-	-	-	-	-	-	-
65 土岐市	-	-	-	-	-	-	52	-	52	-	-	-	-	-
恵那	3,261	2,109	-	680	472	-	5,311	231	5,048	32	5,360	2,737	2,595	28
中津川市	2,721	1,783	-	466	472	-	5,197	231	4,934	32	3,254	2,411	815	28
(67 中津川市)	...	...	...	...	...	...	...	...	...	...	...	...	...	...
(69 坂下町)	...	...	...	...	...	...	...	...	...	...	...	...	...	...
(70 川上村)	...	...	...	...	...	...	...	...	...	...	...	...	...	...
(71 加子母村)	...	...	...	...	...	...	...	...	...	...	...	...	...	...
(72 付知町)	...	...	...	...	...	...	...	...	...	...	...	...	...	...
(73 福岡町)	...	...	...	...	...	...	...	...	...	...	...	...	...	...
(74 蛭川村)	...	...	...	...	...	...	...	...	...	...	...	...	...	...
(長野県 山口村)	...	...	...	...	...	...	...	...	...	...	...	...	...	...
恵那市	540	326	-	214	-	-	114	-	114	-	2,106	326	1,780	-
(68 恵那市)	...	...	...	...	...	...	...	...	...	...	...	...	...	...
(75 岩村町)	...	...	...	...	...	...	...	...	...	...	...	...	...	...
(76 山岡町)	...	...	...	...	...	...	...	...	...	...	...	...	...	...
(77 明智町)	...	...	...	...	...	...	...	...	...	...	...	...	...	...
(78 串原村)	...	...	...	...	...	...	...	...	...	...	...	...	...	...
(79 上矢作町)	...	...	...	...	...	...	...	...	...	...	...	...	...	...
下呂	3,094	2,223	-	-	871	-	692	142	550	-	6,120	1,777	1,999	2,344
下呂市	3,094	2,223	-	-	871	-	692	142	550	-	6,120	1,777	1,999	2,344
(80 萩原町)	...	...	...	...	...	...	...	...	...	...	...	...	...	...
(81 小坂町)	...	...	...	...	...	...	...	...	...	...	...	...	...	...
(82 下呂町)	...	...	...	...	...	...	...	...	...	...	...	...	...	...
(83 金山町)	...	...	...	...	...	...	...	...	...	...	...	...	...	...
(84 馬瀬村)	...	...	...	...	...	...	...	...	...	...	...	...	...	...
飛騨	4,244	2,615	-	-	1,629	-	2,136	341	166	1,629	7,363	3,325	2,953	1,085
高山市	3,690	2,061	-	-	1,629	-	2,059	264	166	1,629	4,379	2,771	822	786
(85 高山市)	...	...	...	...	...	...	...	...	...	...	...	...	...	...
(86 丹生川村)	...	...	...	...	...	...	...	...	...	...	...	...	...	...
(87 清見村)	...	...	...	...	...	...	...	...	...	...	...	...	...	...
(88 荘川村)	...	...	...	...	...	...	...	...	...	...	...	...	...	...
(90 宮村)	...	...	...	...	...	...	...	...	...	...	...	...	...	...
(91 久々野町)	...	...	...	...	...	...	...	...	...	...	...	...	...	...
(92 朝日村)	...	...	...	...	...	...	...	...	...	...	...	...	...	...
(93 高根村)	...	...	...	...	...	...	...	...	...	...	...	...	...	...
(95 国府宝町)	...	...	...	...	...	...	...	...	...	...	...	...	...	...
(99 上宝村)	...	...	...	...	...	...	...	...	...	...	...	...	...	...
飛騨市	554	554	-	-	-	-	77	77	-	-	2,984	554	2,131	299
(94 古川町)	...	...	...	...	...	...	...	...	...	...	...	...	...	...
(96 河合村)	...	...	...	...	...	...	...	...	...	...	...	...	...	...
(97 宮川村)	...	...	...	...	...	...	...	...	...	...	...	...	...	...
(98 神岡町)	...	...	...	...	...	...	...	...	...	...	...	...	...	...
大野郡	-	-	-	-	-	-	-	-	-	-	-	-	-	-
89 白川村	-	-	-	-	-	-	-	-	-	-	-	-	-	-
スーパー林道	-	-	-	-	-	-	88	-	88	-	-	-	-	-

(3) 森林居住環境整備事業等実績

林業集落基盤整備

地区名	実施市町村	事業実施年度	備考
山西部 串原村	金山町 串原村	S 5 3 ~ S 5 6	
		S 5 4 ~ S 5 7	

森林居住環境整備(林業地域総合整備)

地区名	実施市町村	事業実施年度	備考
福岡町	福岡町	S 5 5 ~ S 5 9	山村地域総合整備プロジェクト
和良村	和良村	S 5 5 ~ S 6 1	
萩原町	萩原町	S 5 7 ~ S 6 3	
下呂町	下呂町	S 5 8 ~ S 6 3	
東白川村	東白川村	S 6 1 ~ H 4	
東濃北部	付知町, 福岡町, 川上村	S 6 2 ~ H 4	山村地域総合整備プロジェクト
	下呂町, 蛭川村, 恵那市	S 6 2 ~ H 1 2	
揖斐北部	谷汲村, 春日村, 久瀬村	S 6 3 ~ H 1 2	山村地域総合整備プロジェクト
下呂南部	下呂町	H 元 ~ H 4	
板取	下呂町, 板取村	H 元 ~ H 5	林業地域総合整備事業
上下呂南部	美並村	H 4 ~ H 7	
下呂南部	下呂町	H 5 ~ H 8	林業地域総合整備事業
平門坂	武儀町	H 5 ~ H 9	
板取	小坂町	H 6 ~ H 8	林業集落生活推進事業
良島東部	濃市, 洞戸村, 板取村, 美並村	H 7 ~ H 1 2	
白益田北川	白鳥町	H 8 ~ H 1 2	林業集落生活推進事業
益宮	下呂町	H 9 ~ H 1 3	
黒川	白川町	H 9 ~ H 1 3	林業地域総合整備事業
揖斐北	谷汲村, 春日村, 久瀬村	H 1 0 ~ H 1 4	
	坂内村, 藤橋村	H 1 3 ~ H 1 7	林業地域総合整備事業
美並	美並村	H 1 3 ~ H 1 7	
おくみの	板取村, 八幡町, 大和町	H 1 3	林業地域総合整備事業
	白鳥町, 高鷲村	H 1 3	
恵那北	付知町, 福岡町, 川上村	H 1 3 ~ H 1 7	林業地域総合整備事業
めいほう	明宝村	H 1 4 ~ H 1 8	
朝日	朝日村	H 1 4 ~ H 1 8	林業地域総合整備事業
北益田	萩原町, 小坂町, 下呂町	H 1 4 ~ H 1 8	
吉城	国府町, 宮川村, 神岡町, 上宝村	H 1 4 ~ H 1 9	林業地域総合整備事業
伊自良山根尾	山根市, 本巣市	H 1 4 ~ H 1 9	
三森	中津川市, 岩村町, 上矢作町	H 1 4 ~ H 1 9	林業地域総合整備事業
おくみの	中津川市, 郡上市	H 1 4 ~ H 1 9	
白川	八千代町, 白川町, 東白川村	H 1 5 ~ H 1 9	林業地域総合整備事業
	加子母村	H 1 5 ~ H 1 9	
恵那市	恵那市	H 1 8 ~ H 1 8	林業地域総合整備事業
関市	関市	H 1 8 ~ H 1 8	
垂井町	垂井町	H 1 8 ~ H 1 8	里山工リア再生交付金

林道網重点総合整備

地区名	実施市町村	事業実施年度	備考
加子母 馬瀬川	加子母村 金山町, 馬瀬村	S 5 8 ~ S 6 2	
		S 6 0 ~ S 6 3	

高密度林道網整備

地区名	実施市町村	事業実施年度	備考
萩原・下呂	萩原町, 下呂町	H 3 ~ H 7	林業基盤緊急整備事業
加茂東	白川町, 東白川村	H 5 ~ H 9	
馬瀬村南部	馬瀬村	H 6 ~ H 8	高密度林道網整備事業
加子母南部	加子母村	H 9 ~ H 1 1	
加子母北部	加子母村	H 1 2 ~ H 1 3	林内路網機能強化事業

[資料] 県森林整備課調べ

(4) 林道災害被害額

単位: 延長(m)金額(千円)

発生年・区分	路線数	箇所数	延長	金額
平成 14 年	161	326	9,189	1,431,779
平成 15 年	47	64	1,275	207,862
平成 16 年	308	906	25,217	1,677,299
平成 17 年	48	80	2,231	259,780
平成 18 年	108	179	5,200	515,979

[資料] 県森林整備課調べ

[注] 発生年は暦年である

(5) 林道災害復旧事業実績

単位: 工事費(千円)

発生年度・区分	総数		公共災害復旧事業		災害関連事業	
	箇所数	工事費	箇所数	工事費	箇所数	工事費
平成 14 年度	217	1,260,236	217	1,260,236	-	-
平成 15 年度	38	188,132	38	188,132	-	-
平成 16 年度	318	1,352,663	318	1,352,663	-	-
平成 17 年度	44	235,647	44	235,647	-	-
平成 18 年度	68	442,506	68	442,506	-	-

[資料] 県森林整備課調べ

[注] 数値は査定決定ベース

## 7. 強い林業・木材産業づくり交付金（林業構造改善事業）

### （1）強い林業・木材産業づくり交付金実績（林業・木材産業構造改革事業）

#### 林業経営構造対策事業

単位：事業費(千円)

実施 年度	地 域 数	総事業費	市町村推進事業		林業生産効率化 事業	木質資源循環 利用効率化事業	林業経営条件整備 事業	経営安定化支援体制 整備事業
			集約化事業	未利用資源活用 事業	効率化施設整備 事業	森林バイオマス等 活用施設整備事業	活動拠点施設整備 事業	森林空間活用施設 整備事業
			事業費	事業費	事業費	事業費	事業費	事業費
平成15	1	265,545	-	-	-	265,545	-	-
平成16	2	135,797	-	-	-	-	4,421	131,376
平成17	-	-	-	-	-	-	-	-
平成18	-	-	-	-	-	-	-	-
計		401,342	-	-	-	265,545	4,421	131,376

#### 木材産業構造改革事業

単位：事業費(千円)

実施 年度	地 域 数	総事業費	市町村推進事業	木質資源循環利用効率化事業	
			未利用資源活用事業	木材加工流通施設整備事業	森林バイオマス等活用施設整備事業
			事業費	事業費	事業費
平成15	3	494,651	101	376,320	118,230
平成16	2	152,428	-	152,428	-
平成17	1	102,869	-	102,869	-
平成18	4	1,172,590	-	1,172,590	-
計		1,922,538	101	1,804,207	118,230

#### 地域材利用促進対策事業

単位：事業費(千円)

実施 年度	地 域 数	総事業費	先駆の木造公共施設実証事業	木材産業構造改革強化 施設整備事業	木質バイオマスエネルギー 利用促進事業
			木造公共施設整備事業	木造公共施設整備事業	木質バイオマスエネルギー 供給施設
			事業費	事業費	事業費
平成15	2	1,060,478	-	525,000	535,478
平成16	1	460,000	-	460,000	-
平成17	-	-	-	-	-
平成18	1	140,527	-	140,527	-
計		1,520,478	-	1,125,527	535,478

〔資料〕 県産材流通課調べ

〔注〕 第1次林構事業は、昭和49年度に完了したので、実績の掲載を省略した。（昭和51年度以前の統計書参照のこと）  
 第2次林構事業は、昭和60年度に完了したので、実績の掲載を省略した。（昭和61年度以前の統計書参照のこと）  
 新林構事業は、平成6年度に完了したので、実績の掲載を省略した。（平成7年度以前の統計書参照のこと）  
 活性化林構事業は、平成11年度に完了したので、実績の掲載を省略した。（平成13年度以前の統計書参照のこと）  
 各事業名は林業・木材産業構造改革事業（当時）によるものである。  
 平成17年度から、林業・木材産業構造改革事業は、強い林業・木材産業づくり交付金へ制度変更。



## 8. 林業金融

### (1) 農林漁業金融公庫資金の利用状況(貸付実績)

年度・区分	総数		造 林						林 道	
			小 計		公 有 林		私 有 林			
	件数	金額	件数	金額	件数	金額	件数	金額	件数	金額
平成 14 年度	182	2,267,281	28	495,733	2	10,400	26	485,333	-	-
平成 15 年度	98	1,036,080	28	481,667	2	10,600	26	471,067	-	-
平成 16 年度	155	9,540,818	29	472,995	3	14,500	26	458,495	-	-
平成 17 年度	85	1,408,615	17	332,177	2	12,300	15	319,877	-	-
平成 18 年度	65	804,090	12	297,290	2	13,700	10	283,590	-	-

単位：件数(件)、金額(千円)

年度・区分	林 業 経 営 育 成						林業経営安定		そ の 他	
	小 計		林 地 取 得		そ の 他		件数	金額	件数	金額
	件数	金額	件数	金額	件数	金額				
14	-	-	-	-	-	-	150	1,623,548	4	148,000
15	-	-	-	-	-	-	69	464,413	1	90,000
16	-	-	-	-	-	-	126	9,067,823	-	-
17	-	-	-	-	-	-	60	950,155	8	126,283
18	1	2,800	1	2,800	-	-	45	206,000	7	298,000

[資料] 農林漁業金融公庫『業務統計年報』

### (2) 県林業・木材産業改善資金の利用状況(貸付実績)

年度・区分	総数		林 業 生 産 高 度 化 資 金						林業・木材産業改善資金	
			技術導入資金		間伐材高度利用 施設資金		特認間伐 施設資金			
	件数	金額	件数	金額	件数	金額	件数	金額	件数	金額
平成 14 年度	8	43,445	5	39,859	-	-	-	-	-	-
平成 15 年度	7	71,820	1	2,800	-	-	-	-	6	69,020
平成 16 年度	10	127,797	-	-	-	-	-	-	10	127,797
平成 17 年度	2	11,200	-	-	-	-	-	-	2	11,200
平成 18 年度	6	52,658	-	-	-	-	-	-	6	52,658

単位：件数(件)、金額(千円)

年度・区分	林 業 労 働 福 祉 施 設 資 金						青年林業者等養成確保資金			
	安全生産 施設資金		負荷除去等 施設資金		福利厚生 施設資金		研修教育資金		林業経営 開始資金	
	件数	金額	件数	金額	件数	金額	件数	金額	件数	金額
14	2	586	1	3,000	-	-	-	-	-	-
15	-	-	-	-	-	-	-	-	-	-
16	-	-	-	-	-	-	-	-	-	-
17	-	-	-	-	-	-	-	-	-	-
18	-	-	-	-	-	-	-	-	-	-

[資料] 県産材流通課調べ

( 3 ) 木材産業等高度化推進資金の利用状況(年度末貸付残高)

年度・区分	総 数		素材生産合理化資金				製品流通合理化資金		間伐等促進資金	
			素材生産資金		素材引取資金					
	件数	金 額	件数	金 額	件数	金 額	件数	金 額	件数	金 額
平成 14 年度	46	1,257,388	15	260,878	29	946,510	2	50,000	-	-
平成 15 年度	41	1,087,870	10	196,370	29	841,500	2	50,000	-	-
平成 16 年度	36	1,102,590	12	214,340	23	848,250	1	40,000	-	-
平成 17 年度	35	1,083,800	12	208,900	23	874,900	1	40,000	-	-
平成 18 年度	31	984,900	12	195,750	20	789,150	-	-	-	-

単位：件数(件)、金額(千円)

年度・区分	木材産業経営環境 変化対応特別資金		木材加工流通システム整備資金						円高等環境変化対応 経営改善特別資金		経営高度化促進資金 立木等引取資金	
			木材高度利用 加工資金		木材市場整備 近代化資金		主産地育成 整備資金					
	件数	金 額	件数	金 額	件数	金 額	件数	金 額	件数	金 額	件数	金 額
14	-	-	-	-	-	-	-	-	-	-	-	-
15	-	-	-	-	-	-	-	-	-	-	-	-
16	-	-	-	-	-	-	-	-	-	-	-	-
17	-	-	-	-	-	-	-	-	-	-	-	-
18	-	-	-	-	-	-	-	-	-	-	-	-

〔資料〕 県産材流通課調べ

〔注〕 平成5年11月に改称 以前は国産材産業振興資金。

( 4 ) 農林中央金庫資金の利用状況(森林組合関係分)

単位：金額(千円)

年度・区分	総 額	短 期 資 金				中 長 期 資 金			
		組合数	借入金	左記内訳		組合数	借入金	左記内訳	
				転貸	自己使用			転貸	自己使用
平成 14 年度	308,610	7	172,000	0	172,000	10	136,610	66,207	70,403
平成 15 年度	221,483	6	160,000	0	160,000	8	61,483	42,783	18,700
平成 16 年度	176,890	4	112,000	0	112,000	6	64,890	27,459	37,431
平成 17 年度	926,690	4	900,000	0	900,000	2	29,690	19,490	10,200
平成 18 年度	126,787	3	100,000	0	100,000	3	26,787	15,787	11,000

〔資料〕 県森林整備課調べ

〔注〕 各森林組合の期末残高である。

( 5 ) 農林漁業信用基金出資及び保証状況

単位：金額(千円)、件数(件)

年度・区分	出 資 状 況			保証倍率	保 証 状 況				代位弁済		求償権残高	
	県	林業者等			保 証		保 証 残 高		件数	金 額	件数	金 額
		出資者	出資金額		件数	金 額	件数	金 額				
平成 14 年度	102,790	230	102,750	45.00	55	1,203,530	72	1,490,152	2	141,274	13	242,216
平成 15 年度	102,790	197	80,370	45.00	50	1,097,448	58	1,233,738	10	184,855	20	380,082
平成 16 年度	102,790	196	80,370	45.00	50	1,130,040	50	1,097,148	1	4,021	18	340,311
平成 17 年度	102,790	195	80,310	45.00	43	965,156	48	1,026,204	0	0	9	260,662
平成 18 年度	102,790	196	80,310	45.00	38	797,600	42	956,788	3	45,150	12	245,436

〔資料〕 農林漁業信用基金『業務統計報告』

## 9. 林産物

### (1) 素材需給状況

単位：需給量(千㎡)、自給率(%)

年次・区分	供給				県内需要					県外 移出等	県内 自給率
	総計	県内 生産量	他県材 入荷量	外材 入荷量	総計	製材用	パルプ用	合板用	木材 チップ用		
平成14年	546	361	46	139	442	408	…注	0	34	104	…
平成15年	509	344	43	122	410	385	…	0	25	99	…
平成16年	473	324	40	109	379	360	…	0	19	94	…
平成17年	440	305	30	105	351	330	…	-	21	89	…
平成18年	453	316	47	90	348	328	…	-	20	105	…

〔資料〕 農林水産省大臣官房統計部『木材需給報告書』

〔注〕 調査の中止によりパルプ用の県内需要量は不明。したがって県内自給率も算出不可可能。

### (2) 素材生産量(所有形態別・用途別・樹種別)

単位：生産量(千㎡)

年次・区分	総計	所有形態別						用途別					
		国 有 林		その他		県有林	市町村 財産区 有林	私有林	製材用	パ ル プ 用	合板用	木 材 チ ッ プ	そ の 他 用
		林野庁	うち国営	官	庁								
平成14年	361	…	…	…	…	…	…	326	…	0	35	…	
平成15年	344	…	…	…	…	…	…	315	…	0	29	…	
平成16年	324	…	…	…	…	…	…	299	…	0	25	…	
平成17年	305	…	…	…	…	…	…	284	…	0	21	…	
平成18年	316	…	…	…	…	…	…	283	…	3	30	…	

年次・区分	小計	樹種別						小計	広葉樹			その他 広葉樹
		針葉樹							なら	ぶ	な	
		あかまつ くろまつ	すぎ	ひのき	も み が	からまつ 等	その他 針葉樹					
平成14年	323	22	118	165	…	6	12	38	7	5	41	
平成15年	311	19	116	158	…	6	12	33	6	4	28	
平成16年	295	13	116	153	…	5	8	29	5	4	24	
平成17年	279	12	122	136	…	4	5	26	…	…	…	
平成18年	276	14	99	144	…	8	11	40	…	…	…	

〔資料〕 農林水産省大臣官房統計部「平成18年木材統計」

〔注〕 「もみ・つが」については、平成11年度より「その他針葉樹」に含まれている。

所有形態別については、平成13年度より「山林所有形態別素材生産の概要」の廃止により不明。

用途別については、平成13年度より経済産業省生産動向調査で把握していた「パルプ用」・「その他」の項目が廃止され不明。  
平成16年度より広葉樹の内訳は調査中止となった。

### (3) 製材動態

単位：従業員数(人)、入荷量など(千㎡)

年次・区分	総計	出力別工場数					出力総数	従業員数	素材 入荷量	素材 消費量	製材品 生産量	製材品 出荷量
		7.5 22.5	22.5 37.5	37.5 75.0	75.0 150.0	150.0 以上						
平成14年	509	80	130	212	61	26	28,640	2,106	408	399	283	285
平成15年	484	77	132	195	55	25	27,162	1,889	385	378	263	265
平成16年	452	71	120	178	57	26	27,256	1,790	360	349	264	226
平成17年	430	65	105	177	57	26	26,663	1,690	330	334	246	237
平成18年	414	61	98	172	57	26	26,225	1,608	348	322	232	224

〔資料〕 岐阜農政事務所統計部「平成18年木材統計(岐阜県)」

### (4) 製材用素材の樹種別入荷量

単位：入荷量(千㎡)

年次・区分	総計	国産材			外材						
		小計	針葉樹	広葉樹	小計	南洋材	うち ラワン材 (再掲)	米材	北洋材	ニュー ジール ランド材	その他
平成14年	408	271	254	17	137	18	1	81	12	6	21
平成15年	385	263	246	17	122	16	1	76	9	6	15
平成16年	360	251	234	17	109	14	1	66	7	6	16
平成17年	330	225	215	10	105	10	1	54	12	19	10
平成18年	348	258	227	31	90	13	0	48	7	9	13

〔資料〕 岐阜農政事務所統計部「平成18年木材統計(岐阜県)」

(5) 木材チップ需給状況

単位：需給量(千 $m^3$ ) H16～(千t)

年次・区分	供給量									需要量		
	総計	小計	生産		輸入				県外からの入荷量	総計	県内消費	県外移出
			針葉樹	広葉樹	素材	工場材	林材	地材				
平成14年	218	117	90	27	37	61	2	17	101	218	146	72
平成15年	232	113	96	17	25	62	2	24	119	232	170	62
平成16年	127	62	40	10	14	35	0	12	65	127	90	37
平成17年	...	66	34	10	15	28	1	22	...	...	...	...
平成18年	...	64	32	11	14	27	2	21	...	...	...	...

〔資料〕 農林水産省大臣官房統計部「平成18年木材統計」  
 〔注〕 平成16年度より木材チップ取引状態に合わせ、調査単位を $m^3$ からtに変更したため $m^3$ 単位の把握はしていない。  
 針広別は解体材・廃材について平成16年度より把握を中止したため小計値とは一致しない。  
 入手別はラウンド修正を行っていないため小計値と一致しない。  
 供給量の県外からの入荷量と需要量は平成17年度より把握を中止した。

(6) 木材チップ工場数

単位：工場数(件)、機械数(台)、従業員数(人)

年次・区分	総計	総工場数		総計	チップパー台数				パーカー台数		スラッシャー数	12月末日現在従業員数
		専業	兼業		500mm未満	500～900	900～1,050	1,050以上	ドラムパーカ	カットパーカ		
平成14年	58	11	47	...	...	...	...	...	...	...	...	102
平成15年	56	11	45	...	...	...	...	...	...	...	...	101
平成16年	51	10	41	...	...	...	...	...	...	...	...	96
平成17年	51	12	39	...	...	...	...	...	...	...	...	86
平成18年	55	13	42	...	...	...	...	...	...	...	...	87

〔資料〕 農林水産省大臣官房統計部「平成18年木材統計」

(7) 木材業者・製材業者・木材チップ業者登録者数

単位：登録者数(人)

年度・現地機関	木材業者	製材・建築業者	木材加工業者
平成14年度	462	474	103
平成15年度	425	449	106
平成16年度	392	425	105
平成17年度	354	377	104
平成18年度	335	358	107
岐阜	73	63	15
濃	22	50	8
岐阜	14	23	10
揖斐	19	27	7
中濃	22	20	5
上	49	52	15
可	3	4	-
東	50	68	16
恵	31	17	13
下	52	34	18
飛騨			

〔資料〕 県産材流通課調べ

(8) 特用林産物生産量

単位：竹材(百束)まき( $m^3$ )その他(t)

年次・現地機関	しいたけ		なめこ	まつたけ	ひらたけ	えのき	わさび(根茎)	くり	竹材(マダケ・ハチク・モウソウ)	筒	木炭	まき
	生	乾										
平成14年	1,719	11	1,047	0	565	0	24	273	3	49	3,319	1,388
平成15年	1,662	7	1,411	0	499	0	21	228	8	67	4,410	351
平成16年	1,557	10	1,332	0	249	-	2	272	-	39	3,850	1,226
平成17年	1,610	11	1,568	0	141	-	1	110	4	77	2,941	9
平成18年	1,628	10	1,482	0	123	-	1	96	-	29	3,077	658
岐阜	79	0	1	0	86	-	-	9	-	0	2	-
濃	396	0	0	-	0	-	0	-	-	-	8	-
岐阜	51	0	-	-	-	-	0	5	-	4	11	5
揖斐	81	3	-	0	-	-	0	8	-	-	17	-
中濃	152	0	-	-	-	-	0	2	-	-	2,887	-
上	91	4	993	0	-	-	-	15	-	0	20	113
可	1	0	-	-	37	-	-	-	-	-	1	-
東	61	0	-	0	-	-	0	58	-	23	12	-
恵	95	1	-	-	-	-	-	-	-	-	18	540
下	623	0	488	-	-	-	0	-	-	-	101	-
飛騨												

〔資料〕 県産材流通課調べ  
 〔注〕 四捨五入により、計が合わない場合がある  
 表中「木炭」は白炭、黒炭、オガ炭、粉炭の計である

( 9 ) しいたけ原木伏込・菌床使用実績および生産者数

単位：本数(千本)個数(千個)生産者数(戸)

年次・現地機関	原木栽培			菌床栽培			生産者数	
	種菌別植菌本数			購入自家生産別菌床個数			原木栽培	菌床栽培
	鋸屑菌	駒菌	計	購入	自家生産	計		
平成14年	422	118	540	821	45	866	208	221
平成15年	739	92	830	1,424	762	2,186	182	233
平成16年	539	82	620	1,576	433	2,009	162	221
平成17年	439	93	532	1,969	292	2,261	149	192
平成18年	389	81	471	982	942	1,924	115	221
岐阜県	84	0	85	30	2	32	11	5
西濃	11	2	13	570	67	637	8	9
揖斐	18	12	30	22	-	22	15	5
中濃	56	21	77	51	-	51	35	5
上郡	20	0	21	158	-	158	2	25
可茂	82	32	114	3	-	3	18	6
東濃	3	-	3	-	-	-	4	-
恵那	23	4	27	64	-	64	14	16
下呂	92	10	102	3	-	3	7	15
飛騨	-	-	-	81	873	954	1	135

〔資料〕 県産産材流通課調べ

〔注〕 原木栽培と菌床栽培の生産者数は重複している場合がある  
四捨五入により、計が合わない場合がある

( 1 0 ) 建て方別・構造別新設住宅着工戸数

単位：戸

年度・現地機関	総数	一戸建		長屋建		共同住宅	
		木造	非木造	木造	非木造	木造	非木造
平成14年度	15,523	7,050	1,687	667	344	318	5,457
平成15年度	14,936	7,414	1,781	873	391	287	4,190
平成16年度	14,060	7,075	1,843	666	374	141	3,961
平成17年度	13,916	6,768	1,695	859	266	694	3,634
平成18年度	16,750	7,809	1,802	1,755	420	681	4,283
岐阜県	6,791	3,244	794	729	207	142	1,675
西濃	2,465	1,069	338	446	48	108	456
揖斐	625	310	37	40	8	16	214
中濃	943	404	95	66	11	46	321
上郡	148	111	16	0	0	0	21
可茂	2,411	927	210	155	109	221	789
東濃	1,597	782	160	203	13	70	369
恵那	1,001	472	71	94	14	53	297
下呂	120	75	7	0	0	10	28
飛騨	649	415	74	22	10	15	113

〔資料〕 県建築指導課「着工新設住宅概報」

( 1 1 ) 産直住宅建設団体数及び着工戸数

単位：団体数(団体)、戸数(戸)

年度・現地機関	産直住宅	
	建設団体数	着工戸数
平成14年度	30	1,767
平成15年度	30	1,644
平成16年度	29	1,662
平成17年度	29	1,085
平成18年度	30	847
岐阜県	1	15
西濃	1	9
揖斐	2	47
中濃	2	81
上郡	3	73
可茂	4	318
東濃	0	0
恵那	8	125
下呂	6	127
飛騨	2	52

〔参考〕

岐阜県の産直住宅について

木質部材(柱、土台等の基本的な構造材)のうち、県産材を60%以上使用して建設した住宅で県が認定した産直住宅建設団体またはその構成員が直接建設したもの。

〔資料〕 県産産材流通課調べ

# 10 . 森林被害

## (1) 森林被害状況

区分・年度	火 災				気 象 災 計				病 虫 獣 害 計			
	(件数) 面積	本数	材積	被害額	面積	本数	材積	被害額	面積	本数	材積	被害額
平成 14 年度	( 17 ) 211	千本 2	% 25,421	千円 177,033	( 件 ) ha 2,659	千本 37,801	% 952,090	千円 1,816,520	( 件 ) ha 14,245	千本 986	% 32,501	千円 ...
平成 15 年度	( 19 ) 5	1	451	3,446	7	13	599	5,958	3,839	2,169	13,461	...
平成 16 年度	( 25 ) 5	0	247	1,602	7	14	702	12,866	3,848	3,950	18,044	...
平成 17 年度	( 28 ) 2	2	90	1,935	44	24	8,222	59,021	3,393	1,028	14,537	...
平成 18 年度	( 19 ) 1	0	51	448	71	104	4,994	144,378	4,818	946	31,764	...

区分・年度	総 数 ( 火災・気象災・病虫獣害 )				気 象 災 内 訳							
	面積	本数	材積	被害額	風 害				水 害			
					面積	本数	材積	被害額	面積	本数	材積	被害額
平成 14 年度	ha 17,115	千本 38,789	m³ 1,010,012	千円 ...	ha -	千本 -	m³ -	千円 -	ha 15	千本 2	m³ 1,780	千円 30,629
平成 15 年度	3,851	2,183	14,511	...	-	-	-	-	1	0	420	558
平成 16 年度	3,860	3,964	18,993	...	1	3	132	1,601	6	11	570	11,265
平成 17 年度	3,439	1,054	22,849	...	-	-	-	-	0	0	65	447
平成 18 年度	4,890	1,050	36,809	...	1	0	20	3,017	2	1	60	1,981

区分・年度	気 象 災 内 訳											
	雪 害				干 害				凍 害			
	面積	本数	材積	被害額	面積	本数	材積	被害額	面積	本数	材積	被害額
平成 14 年度	ha 2,632	千本 37,763	m³ 950,310	千円 1,766,941	ha 2	千本 7	m³ -	千円 3,789	ha 10	千本 29	m³ -	千円 15,161
平成 15 年度	0	0	179	1,559	-	-	-	-	6	13	0	3,841
平成 16 年度	-	-	-	-	-	-	-	-	-	-	-	-
平成 17 年度	27	7	8,157	40,997	17	17	-	17,577	-	-	-	-
平成 18 年度	68	103	4,914	139,380	-	-	-	-	-	-	-	-

区分・年度	病 虫 獣 害 内 訳											
	病 害				虫 害				獣 害			
	面積	本数	材積	被害額	面積	本数	材積	被害額	面積	本数	材積	被害額
平成 14 年度	ha -	千本 -	m³ -	千円 ...	ha 13,035	千本 -	m³ 29,226	千円 ...	ha 1,210	千本 986	m³ 3,275	千円 ...
平成 15 年度	-	-	-	...	2,526	-	11,520	...	1,313	2,169	1,941	...
平成 16 年度	-	-	-	...	2,346	-	10,436	...	1,502	3,950	7,608	...
平成 17 年度	-	-	-	...	2,402	1	11,899	...	991	1,027	2,638	...
平成 18 年度	-	-	-	...	3,504	1	9,889	...	1,314	945	21,875	...

[ 資料 ] 県森林整備課調べ

[ 注 ] 表中本数は20年生以下の被害立木の本数、材積は21年生以上の被害立木の材積である

火災面積の ( ) は、発生件数である

火災及び気象災の面積は実損面積、病虫獣害は区域面積である 病虫獣害の被害額は、平成元年度より未調査

(2) 森林国営保険契約と損害てん補実績

区分・年度	契約保有高			損害てん補								
				総数			火災			気象災		
	件数	面積	保険金額	件数	面積	保険金	件数	面積	保険金	件数	面積	保険金
	件	ha	千円	件	ha	千円	件	ha	千円	件	ha	千円
平成 14 年度	8,692	52,145	44,590,756	517	178	90,834	1	0	30	516	178	90,804
平成 15 年度	8,595	51,401	41,709,500	71	15	10,103	3	1	199	68	14	9,904
平成 16 年度	8,041	53,903	43,893,639	42	17	5,990	1	0	92	41	17	5,898
平成 17 年度	7,280	52,263	38,812,275	10	2	1,197	2	1	594	8	1	603
平成 18 年度	7,211	51,034	38,052,660	32	25	19,521	-	-	-	32	25	19,521

[資料] 県森林整備課調べ

(3) 森林病虫害等防除事業実績

年度・ 現地機関	松くい虫				突発森林	野ねずみ	しか	しか	野うさぎ
	立木駆除	樹幹 注入	薬剤 防除	枯損木 駆除	害虫		防除	防除	
					薬剤駆除	薬剤駆除	薬剤防除	防護柵	駆除
	m <sup>2</sup>	m <sup>2</sup>	ha	m <sup>2</sup>	m <sup>2</sup>	ha	ha	m	ha
平成 14 年度	3,272	132	27	-	-	-	7	11,987	34
平成 15 年度	3,764	91	26	-	-	-	6	1,041	-
平成 16 年度	3,059	294	13	1,002	-	-	6	2,020	-
平成 17 年度	1,290	215	17	1,560	-	-	4	4,024	-
平成 18 年度	630	352	7	1,890	-	-	1	-	-
岐 阜		23		80	-	-	-	-	-
西 濃	138		7		-	-	-	-	-
揖 斐					-	-	-	-	-
中 濃		14		847	-	-	1	-	-
郡 上					-	-	-	-	-
可 茂	279	50		350	-	-	-	-	-
東 濃				203	-	-	-	-	-
恵 那	110	265		350	-	-	-	-	-
下 呂	103			60	-	-	-	-	-
飛 騨					-	-	-	-	-

[資料] 県森林整備課調べ

## 1 1 . 普及・教育

### ( 1 ) 普及指導状況 ( 森林整備課美濃市駐在 )

単位：人数(人)時間(時間)

区分・年度	人数	指 導 時 間								
		総 数	林業経営	造 林	森林保護	機能保全	林 産	特用林産	林業機械	普及方法
平成14年度	7	12,992	1,837	1,867	1,808	-	1,912	1,873	3,695	-
平成15年度	7	13,151	1,846	1,916	-	1,871	1,925	1,853	3,740	-
平成16年度	7	12,873	1,680	1,554	318	1,596	2,422	1,832	3,471	-
平成17年度	7	11,616	2,419	1,525	244	336	1,646	2,061	3,385	-
平成18年度	6	10,514	1,713	696	321	172	2,086	1,000	3,753	773

〔資料〕 県森林整備課調べ

〔注〕 平成16年度までは林業専門技術員（SP）の人数及び指導時間である

### ( 2 ) 普及指導状況 ( 各普及指導区 )

単位：人数(人)時間(時間)

区分・年度	人数	指 導 時 間									
		総 数	林業経営	造 林	森林保護	機能保全	林 産	特用林産	林業機械	普及方法	その他
平成14年度	45	74,094	15,174	18,723	5,020	-	10,260	4,646	1,217	11,195	7,859
平成15年度	45	64,663	13,312	15,188	2,907	-	9,787	3,501	2,195	11,846	5,927
平成16年度	46	60,192	10,089	15,978	2,777	-	9,608	4,329	1,414	13,111	2,886
平成17年度	45	56,637	10,849	17,251	1,672	3,892	11,636	4,508	1,099	-	5,730
平成18年度	21	33,132	8,448	5,982	1,241	1,782	6,623	2,731	1,760	-	4,567

〔資料〕 県森林整備課調べ

〔注〕 平成16年度までは林業改良指導員（AG）の人数及び指導時間である

平成17年度から普及指導の内容区分が変更され、普及方法は削除し、機能保全を新たに追加した

### ( 3 ) 林業グループの実績

区分・現地機関	グループ数	会 員 数
平成 14 年度	76	1,269
平成 15 年度	70	1,310
平成 16 年度	62	1,126
平成 17 年度	55	1,042
平成 18 年度	54	946
岐 阜	4	48
西 濃	5	78
揖 斐	1	16
中 濃	6	81
郡 上	6	111
可 茂	7	111
東 濃	1	19
恵 那	7	134
下 呂	5	100
飛 騨	12	248

〔資料〕 県森林整備課調べ



(4) 林業短期大学校・県立森林文化アカデミーの卒業生数と就職状況

単位：人数(人)

区分	卒業年度・ 出身地域	林業短期大学 校累計	14年度		15年度		16年度		17年度		18年度		県立森林 文化アカ デミー 累計
			インジニア	クリエイタ	インジニア	クリエイタ	インジニア	クリエイタ	インジニア	クリエイタ	インジニア	クリエイタ	
総数		704	19	17	21	14	17	12	15	16	23	13	167
卒業生数	岐阜県	72	5	1	6	2	4	-	3	1	4	2	28
	濃尾	12	-	2	-	1	-	1	1	1	0	0	6
	揖斐	13	-	-	-	-	-	-	1	1	0	0	2
	中濃	217	1	1	3	1	3	-	1	-	4	1	15
	郡上	103	1	-	2	-	1	2	3	1	0	0	10
	可茂	7	-	-	-	2	1	1	-	1	0	0	5
	東濃	87	-	-	1	-	1	-	1	-	0	0	3
恵那	135	2	-	-	-	1	-	2	-	0	0	10	
下呂	58	10	13	9	8	6	8	3	11	10	10	88	
就職状況	自営林業	48	1	8	-	6	2	1	-	3	2	2	25
	林業関係団体	119	8	4	4	-	4	4	3	4	5	1	37
	林業関係会社	195	9	4	10	5	3	6	8	7	10	6	68
	公務員	200	1	-	1	-	4	-	-	-	1	0	7
	その他	142	-	1	6	3	4	1	4	2	5	4	30

注：自営林業には起業も含む  
 注：林業関係には木造建築設計、環境教育等も含む  
 ：可茂は郡上に、下呂は飛騨に含む

〔資料〕 県立森林文化アカデミー調べ

(5) 県営実験林の状況

名称	位置	設定年度	面積	展示林等の概要
西濃実験林	関ヶ原町	昭和49年度	9.50 ha	択伐展示林、枝打ち実験林 択伐移行実験林、間伐実験林
東濃林業実験林	恵那市	昭和48年度	10.00	植栽密度試験林、複層林展示林 間伐展示林、ポット造林展示林 枝打ち展示林、スギ品種別実験林 優良材生産の体系化実験林
郡上実験林	郡上市	昭和55年度	4.00	クローン接木実験林、冠雪害防止実験林 気根スギの施業確立実験林 一般材生産の実験林 積雪地域における品種別施業別実験林
岐阜県立森林文化 アカデミー演習林	美濃市	昭和46年度	33.15	広葉樹試験林、間伐方法解析試験林 ヒノキ産地別生長試験林、スラッシュマツ生育展示林 広葉樹病害虫防除試験林

〔資料〕 県森林整備課調べ

(6) 森林に関する特定非営利活動法人(NPO法人)・ボランティアの活動状況

区分・現地機関	NPO数	森林整備活動等を継続的に 行っているボランティア団 体数(NPOを除く)	
		うち森林整備活動等に 主体をおくNPO数	その他
平成15年度	190	7	32
平成16年度	269	14	35
平成17年度	352	16	32
平成18年度	437	17	38
岐阜県	159	6	11
濃尾	55	0	0
揖斐	19	1	0
中濃	24	2	5
郡上	17	2	0
可茂	43	1	5
東濃	45	1	3
恵那	25	1	1
下呂	11	0	9
飛騨	39	3	4

〔資料〕 県林政課調べ

## 12. 林業労働力

### (1) 森林技術者

年度・郡市町村	総数		雇用									
	事業体数	就業者数	計		市町村		財産区		森林組合		生産森	
			事業体数	就業者数	事業体数	就業者数	事業体数	就業者数	事業体数	就業者数	事業体数	
	体	人	体	人	体	人	体	人	体	人	体	
平成14年度	162	1,462	162	1,394	1	5	2	7	45	811	-	
平成15年度	162	1,432	162	1,392	1	5	2	7	44	804	-	
平成16年度	148	1,346	148	1,292	1	5	2	8	30	711	-	
平成17年度	115	1,143	115	1,097	-	-	2	6	20	642	-	
平成18年度	115	1,137	115	1,096	-	-	2	6	20	629	-	
岐阜県	20	170	20	168	-	-	-	-	2	22	-	
岐阜市	8	78	8	78	-	-	-	-	-	-	-	
(1) 岐阜市	8	78	8	78	-	-	-	-	-	-	-	
(7) 津島市	-	-	-	-	-	-	-	-	-	-	-	
(2) 羽島市	-	-	-	-	-	-	-	-	-	-	-	
各務原市	-	-	-	-	-	-	-	-	-	-	-	
(3) 各務原市	-	-	-	-	-	-	-	-	-	-	-	
(4) 川島市	-	-	-	-	-	-	-	-	-	-	-	
山県市	6	43	6	41	-	-	-	-	1	13	-	
(35) 高富町	-	-	-	-	-	-	-	-	-	-	-	
(36) 伊自良村	-	-	-	-	-	-	-	-	-	-	-	
(37) 美山町	6	43	6	41	-	-	-	-	1	13	-	
瑞穂市	-	-	-	-	-	-	-	-	-	-	-	
(30) 穂積町	-	-	-	-	-	-	-	-	-	-	-	
(31) 本巣市	6	49	6	49	-	-	-	-	1	9	-	
(29) 本巣町	2	8	2	8	-	-	-	-	-	-	-	
(32) 真正町	-	-	-	-	-	-	-	-	-	-	-	
(33) 系尾村	-	-	-	-	-	-	-	-	-	-	-	
(34) 根尾村	4	41	4	41	-	-	-	-	1	9	-	
羽島郡	-	-	-	-	-	-	-	-	-	-	-	
5 岐南町	-	-	-	-	-	-	-	-	-	-	-	
6 笠松町	-	-	-	-	-	-	-	-	-	-	-	
本巣郡	-	-	-	-	-	-	-	-	-	-	-	
28 北方町	-	-	-	-	-	-	-	-	-	-	-	
西濃市	5	24	5	22	-	-	-	-	1	15	-	
大垣市	4	21	4	21	-	-	-	-	1	15	-	
(8) 大垣市	2	4	2	4	-	-	-	-	-	-	-	
(13) 上石町	2	17	2	17	-	-	-	-	1	15	-	
(19) 墨俣町	-	-	-	-	-	-	-	-	-	-	-	
海津市	-	-	-	-	-	-	-	-	-	-	-	
(9) 海津町	-	-	-	-	-	-	-	-	-	-	-	
(10) 平田町	-	-	-	-	-	-	-	-	-	-	-	
(11) 南濃町	-	-	-	-	-	-	-	-	-	-	-	
養老郡	-	-	-	-	-	-	-	-	-	-	-	
12 養老町	-	-	-	-	-	-	-	-	-	-	-	
不破郡	1	3	1	1	-	-	-	-	-	-	-	
14 垂井町	-	-	-	-	-	-	-	-	-	-	-	
15 関ヶ原町	1	3	1	1	-	-	-	-	-	-	-	
安八郡	-	-	-	-	-	-	-	-	-	-	-	
16 神戸町	-	-	-	-	-	-	-	-	-	-	-	
17 輪之内町	-	-	-	-	-	-	-	-	-	-	-	
18 安八町	-	-	-	-	-	-	-	-	-	-	-	
揖斐郡	3	67	3	67	-	-	-	-	1	55	-	
揖斐川町	3	67	3	67	-	-	-	-	1	55	-	
(20) 揖斐川町	1	55	1	55	-	-	-	-	1	55	-	
(21) 谷汲村	-	-	-	-	-	-	-	-	-	-	-	
(24) 春日村	2	12	2	12	-	-	-	-	-	-	-	
(25) 久瀬村	-	-	-	-	-	-	-	-	-	-	-	
(26) 藤橋村	-	-	-	-	-	-	-	-	-	-	-	
(27) 坂内村	-	-	-	-	-	-	-	-	-	-	-	
22 大野町	-	-	-	-	-	-	-	-	-	-	-	
23 池田町	-	-	-	-	-	-	-	-	-	-	-	
中濃市	8	64	8	61	-	-	-	-	1	35	-	
(38) 関市	5	23	5	20	-	-	-	-	-	-	-	
(40) 洞戸村	1	4	1	2	-	-	-	-	-	-	-	
(41) 板取村	1	11	1	11	-	-	-	-	-	-	-	
(42) 武芸川町	2	11	2	11	-	-	-	-	-	-	-	
(43) 武儀村	-	-	-	-	-	-	-	-	-	-	-	
(44) 上之保村	1	7	1	6	-	-	-	-	-	-	-	
39 美濃市	3	41	3	41	-	-	-	-	1	35	-	

〔資料〕 県森林整備課調べ

〔注〕 就業者数は、過去1年間に30日以上林業に従事した者の人数である

単位：事業体数(体)人数(人)

働 者										自 家 労 働 者				市 町 村 等
林組合		会社		事業組合		その他の団体		個人営業体		計	自営業主	一人親方	家族従事者	
就業者数	事業体数	就業者数	事業体数	就業者数	事業体数	就業者数	事業体数	就業者数	事業体数					
-	69	444	2	14	-	-	43	113	68	17	48	3	平14	
-	71	446	1	6	2	5	41	119	40	13	25	2	平15	
-	74	445	1	12	2	6	38	105	54	14	37	3	平16	
-	62	370	1	9	2	3	28	67	46	17	26	3	平17	
-	64	383	1	9	2	5	26	64	41	15	23	3	平18	
-	14	133	-	-	-	-	4	13	2	2	-	-	岐阜	
-	7	76	-	-	-	-	1	2	-	-	-	-	1	
-	7	76	-	-	-	-	1	2	-	-	-	-	7	
-	-	-	-	-	-	-	-	-	-	-	-	-	2	
-	-	-	-	-	-	-	-	-	-	-	-	-	3	
-	-	-	-	-	-	-	-	-	-	-	-	-	4	
-	3	19	-	-	-	-	2	9	2	2	-	-	35	
-	-	-	-	-	-	-	-	-	-	-	-	-	36	
-	3	19	-	-	-	-	2	9	2	2	-	-	37	
-	-	-	-	-	-	-	-	-	-	-	-	-	30	
-	-	-	-	-	-	-	-	-	-	-	-	-	31	
-	4	38	-	-	-	-	1	2	-	-	-	-	29	
-	2	8	-	-	-	-	-	-	-	-	-	-	32	
-	-	-	-	-	-	-	-	-	-	-	-	-	33	
-	2	30	-	-	-	-	1	2	-	-	-	-	34	
-	-	-	-	-	-	-	-	-	-	-	-	-	5	
-	-	-	-	-	-	-	-	-	-	-	-	-	6	
-	-	-	-	-	-	-	-	-	-	-	-	-	28	
-	1	2	-	-	-	-	3	5	2	1	1	-	西濃	
-	1	2	-	-	-	-	2	4	-	-	-	-	8	
-	1	2	-	-	-	-	1	2	-	-	-	-	13	
-	-	-	-	-	-	-	1	2	-	-	-	-	19	
-	-	-	-	-	-	-	-	-	-	-	-	-	9	
-	-	-	-	-	-	-	-	-	-	-	-	-	10	
-	-	-	-	-	-	-	-	-	-	-	-	-	11	
-	-	-	-	-	-	-	-	-	-	-	-	-	12	
-	-	-	-	-	-	-	1	1	2	1	1	-	14	
-	-	-	-	-	-	-	-	-	-	-	-	-	15	
-	-	-	-	-	-	-	1	1	2	1	1	-	16	
-	-	-	-	-	-	-	-	-	-	-	-	-	17	
-	-	-	-	-	-	-	-	-	-	-	-	-	18	
-	2	12	-	-	-	-	-	-	-	-	-	-	揖斐	
-	2	12	-	-	-	-	-	-	-	-	-	-	20	
-	2	12	-	-	-	-	-	-	-	-	-	-	21	
-	-	-	-	-	-	-	-	-	-	-	-	-	24	
-	2	12	-	-	-	-	-	-	-	-	-	-	25	
-	-	-	-	-	-	-	-	-	-	-	-	-	26	
-	-	-	-	-	-	-	-	-	-	-	-	-	27	
-	-	-	-	-	-	-	-	-	-	-	-	-	22	
-	-	-	-	-	-	-	-	-	-	-	-	-	23	
-	4	18	-	-	1	4	2	4	3	1	2	-	中濃	
-	4	18	-	-	-	-	1	2	3	1	2	-	38	
-	1	2	-	-	-	-	-	-	2	-	2	-	40	
-	1	1	-	-	-	-	-	-	-	-	-	-	41	
-	1	9	-	-	-	-	1	2	-	-	-	-	42	
-	-	-	-	-	-	-	-	-	-	-	-	-	43	
-	-	-	-	-	-	-	-	-	-	-	-	-	44	
-	1	6	-	-	-	-	-	-	1	1	-	-	39	
-	-	-	-	-	1	4	1	2	-	-	-	-		

(1) 森林技術者(続き)

都 市 町 村	総 数		雇 用								
	事業体数	就業者数	計		市町村		財産区		森林組合		生産森 事業体数
			事業体数	就業者数	事業体数	就業者数	事業体数	就業者数	事業体数	就業者数	
郡 上	15	176	15	169	-	-	1	4	1	105	-
郡 上 市	15	176	15	169	-	-	1	4	1	105	-
(45) 八幡町	4	16	4	13	-	-	-	-	-	-	-
(46) 大和町	4	116	4	116	-	-	-	-	1	105	-
(47) 白鳥町	2	15	2	13	-	-	1	4	-	-	-
(48) 高鷲村	-	-	-	-	-	-	-	-	-	-	-
(49) 美並村	2	12	2	12	-	-	-	-	-	-	-
(50) 明宝村	3	15	3	15	-	-	-	-	-	-	-
(51) 和良村	-	2	-	-	-	-	-	-	-	-	-
可 茂	16	121	16	115	-	-	-	-	4	59	-
52 美濃加茂市	1	13	1	13	-	-	-	-	-	-	-
可 児	1	9	1	9	-	-	-	-	-	-	-
(53) 可児市	1	9	1	9	-	-	-	-	-	-	-
(62) 兼山町	-	-	-	-	-	-	-	-	-	-	-
加 茂 郡	14	99	14	93	-	-	-	-	4	59	-
54 坂祝町	1	8	1	8	-	-	-	-	-	-	-
55 富加町	-	-	-	-	-	-	-	-	-	-	-
56 川辺町	1	5	1	5	-	-	-	-	-	-	-
57 七宗町	2	11	2	11	-	-	-	-	1	10	-
58 八百津町	3	19	3	17	-	-	-	-	1	9	-
59 白川町	5	17	5	14	-	-	-	-	1	6	-
60 東白川村	2	39	2	38	-	-	-	-	1	34	-
可 児 郡	-	-	-	-	-	-	-	-	-	-	-
61 御嵩町	-	-	-	-	-	-	-	-	-	-	-
東 濃	3	30	3	30	-	-	-	-	1	17	-
多 治 見 市	1	9	1	9	-	-	-	-	-	-	-
(63) 多治見市	1	9	1	9	-	-	-	-	-	-	-
(66) 笠原市	-	-	-	-	-	-	-	-	-	-	-
64 瑞浪市	2	21	2	21	-	-	-	-	1	17	-
65 土岐市	-	-	-	-	-	-	-	-	-	-	-
恵 那	14	140	14	138	-	-	-	-	5	99	-
中 津 川 市	9	71	9	70	-	-	-	-	3	43	-
(67) 中津川市	1	28	1	28	-	-	-	-	1	28	-
(69) 坂下町	-	-	-	-	-	-	-	-	-	-	-
(70) 川上村	-	-	-	-	-	-	-	-	-	-	-
(71) 加子母村	2	22	2	22	-	-	-	-	1	10	-
(72) 付知町	6	21	6	20	-	-	-	-	1	5	-
(73) 福岡町	-	-	-	-	-	-	-	-	-	-	-
(74) 蛭川村	-	-	-	-	-	-	-	-	-	-	-
(長野県) 山口村	-	-	-	-	-	-	-	-	-	-	-
恵 那 市	5	69	5	68	-	-	-	-	2	56	-
(68) 恵那市	2	15	2	14	-	-	-	-	1	10	-
(75) 岩村町	-	-	-	-	-	-	-	-	-	-	-
(76) 山岡町	1	3	1	3	-	-	-	-	-	-	-
(77) 明智町	-	-	-	-	-	-	-	-	-	-	-
(78) 串原村	-	-	-	-	-	-	-	-	-	-	-
(79) 上矢作町	2	51	2	51	-	-	-	-	1	46	-
下 呂	16	104	16	97	-	-	1	2	2	56	-
下 呂 市	16	104	16	97	-	-	1	2	2	56	-
(80) 萩原町	3	12	3	10	-	-	-	-	-	-	-
(81) 小坂町	4	39	4	39	-	-	-	-	1	23	-
(82) 下呂町	7	49	7	44	-	-	1	2	1	33	-
(83) 金山町	2	4	2	4	-	-	-	-	-	-	-
(84) 馬瀬村	-	-	-	-	-	-	-	-	-	-	-
飛 騨	15	241	15	229	-	-	-	-	2	166	-
高 山 市	11	171	11	160	-	-	-	-	1	116	-
(85) 高山市	3	21	3	12	-	-	-	-	-	-	-
(86) 丹生川村	1	4	1	3	-	-	-	-	-	-	-
(87) 清見村	-	1	-	-	-	-	-	-	-	-	-
(88) 荘川村	1	5	1	5	-	-	-	-	-	-	-
(90) 宮村	1	8	1	8	-	-	-	-	-	-	-
(91) 久野町	1	2	1	2	-	-	-	-	-	-	-
(92) 朝日村	1	116	1	116	-	-	-	-	1	116	-
(93) 高根村	1	8	1	8	-	-	-	-	-	-	-
(95) 国府町	1	3	1	3	-	-	-	-	-	-	-
(99) 上宝村	1	3	1	3	-	-	-	-	-	-	-
飛 騨 市	4	70	4	69	-	-	-	-	1	50	-
(94) 古川町	1	9	1	9	-	-	-	-	-	-	-
(96) 河合村	2	58	2	58	-	-	-	-	1	50	-
(97) 宮川村	-	-	-	-	-	-	-	-	-	-	-
(98) 神岡町	1	3	1	2	-	-	-	-	-	-	-
大 野 郡	-	-	-	-	-	-	-	-	-	-	-
89 白川村	-	-	-	-	-	-	-	-	-	-	-



### 13. 森林組合

#### (1) 森林組合連合会構成

年 度	役 員 数				職 員 数			
	総 数	常勤理事	非常勤理事	監 事	総 数	事務職員	技術職員	雇 員
	人	人	人	人	人	人	人	人
平成14年度	13	1	9	3	70	54	-	16
平成15年度	13	2	8	3	69	51	-	18
平成16年度	11	1	7	3	68	54	-	14
平成17年度	11	2	6	3	69	55	-	14
平成18年度	11	2	6	3	64	51	-	13

#### (2) 森林組合構成

年度・現地機関	組 合 数 お よ び 組 合 名	役 員 数				職員数
		総 数	常勤理事	非常勤理事	監 事	
		人	人	人	人	人
平成14年度	51	722	12	561	149	301
平成15年度	51	719	13	558	148	306
平成16年度	35	513	13	399	101	304
平成17年度	23	407	11	319	77	282
平成18年度	20	359	12	283	64	261
岐 阜	2	33	1	26	6	9
	岐阜中央*	18	-	15	3	4
	もとす郡*	15	1	11	3	5
西 濃	1	18	1	14	3	4
	西南濃*	18	1	14	3	4
揖 斐	1	18	1	14	3	15
	揖斐郡*	18	1	14	3	15
中 濃	1	-	-	21	3	21
	中 濃*	24	-	21	3	21
郡 上	1	30	1	26	3	43
	郡 上*	30	1	26	3	43
可 茂	4	72	1	58	13	31
	八百津町	12	-	9	3	4
	白川町	22	-	18	4	8
	東白川村	13	-	10	3	9
	可 茂	25	1	21	3	10
東 濃	1	14	-	11	3	4
	陶 都*	14	-	11	3	4
恵 那	5	81	4	61	16	55
	中津川市*	19	1	14	4	13
	恵 那 市	21	-	18	3	3
	加子母村	14	1	10	3	28
	付知町	15	1	11	3	4
	恵 南*	12	1	8	3	7
下 呂	2	26	2	19	5	21
	小坂町	11	1	8	2	6
	南ひだ*	15	1	11	3	15
飛 驒	2	43	1	33	9	58
	飛驒高山*	27	1	21	5	37
	飛驒市*	16	-	12	4	21

〔資料〕 県森林整備課調べ

〔注〕 表中「労務班員数」は、森林組合に労務班員として組織されている人数である（年間就労日数は30日未満を含む）  
「労務班員数」中の「その他」欄には、チップ生産、育苗、製炭、立木調査等に従事したものを含む

\*は合併組合である

単位：人数(人)出資金(千円)

総数	会 員 数			総 額	出 資 金			年 度
	正 会 員		准会員		払 込 済 額	一 会 員 平 均 払込済額		
	森 林 組 合	生 産 森 林 組 合						
人	人	人	人	千円	千円	千円		
58	51	7	-	265,880	265,880	4,584	平14	
58	51	7	-	265,880	265,880	4,584	平15	
42	35	7	-	265,880	265,880	6,330	平16	
24	23	1	-	265,880	265,880	11,078	平17	
21	20	1	-	265,880	265,880	12,661	平18	

単位：人数(人)出資金(千円)面積(ha)

総数	組 合 員 数		出 資 金 払込済額	組 合 員 所 有 森 林 面 積	労 務 班 員 数				組 合 名
	正組合員数	准組合員数			総 数	伐 出	造 林	そ の 他	
人	人	人	千円	ha	人	人	人	人	
61,560	59,485	2,075	1,637,493	526,859	929	106	702	121	平14
60,405	58,365	2,040	1,654,664	527,007	909	94	703	112	平15
59,819	57,944	1,875	1,806,566	525,828	834	99	636	99	平16
59,909	57,970	1,939	2,070,269	540,519	758	115	570	73	平17
59,678	57,749	1,929	2,072,073	542,215	759	103	536	120	平18
5,542	5,060	482	58,473	33,517	24	-	24	-	岐阜
4,181	3,725	456	22,535	15,796	13	-	13	-	岐
1,361	1,335	26	35,938	17,721	11	-	11	-	毛
4,562	4,347	215	35,811	19,829	16	-	16	-	西濃
4,562	4,347	215	35,811	19,829	16	-	16	-	西
2,711	2,606	105	143,006	41,758	42	3	29	10	揖斐
2,711	2,606	105	143,006	41,758	42	3	29	10	揖
3,978	3,978	-	123,031	39,540	74	-	69	5	中濃
3,978	3,978	-	123,031	39,540	74	-	69	5	中
7,350	7,279	71	273,507	80,419	140	11	103	26	郡上
7,350	7,279	71	273,507	80,419	140	11	103	26	郡
6,158	6,157	1	141,768	41,834	68	23	29	16	可茂
1,411	1,410	1	15,165	9,666	10	-	10	-	八
2,082	2,082	-	55,738	13,025	4	2	2	-	白
561	561	-	40,093	5,802	44	21	13	10	東
2,104	2,104	-	30,772	13,341	10	-	4	6	可
2,590	2,580	10	6,915	17,663	26	-	26	-	東濃
2,590	2,580	10	6,915	17,663	26	-	26	-	陶
11,445	11,175	270	292,645	64,474	106	14	75	17	恵那
4,615	4,470	145	92,885	25,675	25	3	22	-	中
1,898	1,881	17	16,653	9,973	14	-	14	-	恵
924	886	38	54,537	4,712	19	3	4	12	加
883	867	16	35,656	2,981	5	-	5	-	付
3,125	3,071	54	92,914	21,133	43	8	30	5	恵
4,988	4,954	34	155,363	47,100	69	23	30	16	下呂
533	515	18	45,710	7,724	36	12	9	15	小
4,455	4,439	16	109,653	39,376	33	11	21	1	南ひ
10,354	9,613	741	841,554	156,081	194	29	135	30	飛騨
7,143	6,562	581	677,806	104,069	142	29	88	25	飛高
3,211	3,051	160	163,748	52,012	52	-	47	5	飛

( 3 ) 生産森林組合構成

単位：人数(人)出資金(千円)面積(ha)

年度・区分	組合数	役員数			職員数	組合員数	出資金 払込済金額	森林面積
		理事	監事	計				
平成 14 年度	112(121)	894	260	1,154	34	15,872	1,390,566	16,897
平成 15 年度	111(121)	885	253	1,138	25	15,690	1,429,705	16,231
平成 16 年度	113(119)	885	251	1,136	25	15,692	1,443,150	16,464
平成 17 年度	117(119)	880	249	1,129	23	15,893	1,604,194	17,098
平成 18 年度	117(119)	903	257	1,160	23	15,824	1,583,741	17,049

[ 資料 ] 県森林整備課調べ

[ 注 ] 表中( )は組合総数、それ以外は森林組合一斉調査参加組合の数値である

( 4 ) 森林組合連合会事業内容

年度・区分	販売部門			購買部門										
	一般	パルプ	乾しい たけ	苗木	肥料	薬剤	機					械		
							集材機	自動鋸	刈払機	施肥機	木起機	トラック	乾燥機	人員輸送車
	m <sup>2</sup>	m <sup>2</sup>	kg	千本	kg	l・kg	台	台	台	台	台	台	台	台
平成 14 年度	63,556	2,426	-	1,129	20,000	液 70,000 粉 10,000	-	6	5	-	4	4	-	-
平成 15 年度	61,533	3,391	-	903	35,000	液 67,900 粉 4,600	-	-	1	-	17	-	-	-
平成 16 年度	59,904	4,245	-	816	7,000	液 25,689 粉 3,245	3	-	-	-	8	-	-	-
平成 17 年度	72,924	4,497	-	559	7,000	液 4,900 粉 3,345	-	-	4	-	7	1	-	-
平成 18 年度	96,421	4,985	-	1,065	2,000	液 3,095 粉 1,795	-	-	4	-	7	1	-	-

[ 資料 ] 県森林整備課調べ



( 5 ) 森林組合事業内容

年度・区分	販 売 部 門 ( 木 材 )							購 買 部 門				
	販 売 事 業		林 産 事 業			加 工 事 業		購 買 事 業				
	組合数	取 扱 量	組合数	生 産 量	うち受託 生産のみ	組合数	生 産 量	うち受託 生 産 量	山 行 苗		肥 料	
組合数									取扱量	組合数	取扱量	
		m <sup>3</sup>		m <sup>3</sup>	m <sup>3</sup>		m <sup>3</sup>	m <sup>3</sup>		千本		千 kg
平成 14 年度	32	28,229	35	60,219	10,994	11	15,411	2,927	49	1,165	32	43
平成 15 年度	33	25,915	35	69,753	15,738	10	14,329	2,219	48	1,201	34	30
平成 16 年度	25	25,379	22	59,545	7,739	9	11,923	2,009	34	791	23	23
平成 17 年度	17	19,372	16	53,608	4,792	6	17,358	2,219	22	356	18	20
平成 18 年度	16	18,871	17	64,853	5,825	5	13,037	2,098	20	329	18	18

年度・区分	購 買 部 門			利 用 部 門						金 融 部 門			
	養 苗 事 業			森 林 造 成 事 業						利 用 お よ び 福 利 厚 生 事 業		組 合 数	貸 付 残 高
	組 合 数	生 産 量	う ち 受 託 生 産 量	新 植		保 育		計		組 合 数	金 額		
組合数				面 積	組合数	面 積	組合数	面 積	組合数			金 額	
		千本	千本		ha		ha		ha		千円		千円
平成 14 年度	2	60	-	39	787	48	24,844	48	25,631	51	747,780	32	932,932
平成 15 年度	0	0	-	38	1,062	48	24,549	48	25,611	51	843,770	32	743,896
平成 16 年度	1	1	-	29	516	32	23,630	32	24,146	35	982,052	21	583,512
平成 17 年度	1	26	-	16	250	22	18,575	22	18,825	23	829,716	16	378,694
平成 18 年度	0	0	-	18	295	20	19,415	20	19,710	20	977,097	15	301,746

[ 資料 ] 県森林整備課調べ

( 6 ) 生産森林組合事業内容

年度・区分	生 産								造 林					
	立 木		素 材		木 炭		薪		苗 木		新 植		保 育	
	組合数	数 量	組合数	数 量	組合数	数 量	組合数	数 量	組合数	数 量	組合数	数 量	組合数	面 積
		m <sup>3</sup>		m <sup>3</sup>		m <sup>3</sup>		m <sup>3</sup>		m <sup>3</sup>		ha		ha
平成 14 年度	7	674	12	7,009	-	-	-	-	-	-	5	10	52	731
平成 15 年度	8	2,193	7	1,415	-	-	-	-	-	-	5	11	55	826
平成 16 年度	7	3,014	9	2,174	-	-	-	-	-	-	6	12	48	731
平成 17 年度	14	1,346	18	2,806	-	-	-	-	-	-	8	34	50	795
平成 18 年度	7	247	14	4,701	-	-	-	-	-	-	5	3	49	889

[ 資料 ] 県森林整備課調べ

[ 注 ] 数値については、森林組合一斉調査参加組合の数値である

# 14. 治山事業

## (1) 治山事業実績

単位：千円

年度 ・ 現地機関	総計		公 共 治 山 事 業									
			小計		復旧治山		予防治山		治山施設修繕		保安林改良 保育	
	件数	事業費	件数	事業費	件数	事業費	件数	事業費	件数	事業費	件数	事業費
平成 14 年度	724	14,107,089	582	12,762,548	101	3,627,396	80	1,926,102	1	18,000	209	1,850,517
平成 15 年度	539	10,711,408	407	9,102,526	48	1,952,331	45	1,182,427	1	31,814	197	1,754,022
平成 16 年度	327	8,383,023	253	7,672,676	28	1,221,989	35	1,113,000	1	19,080	145	1,590,000
平成 17 年度	269	6,739,374	213	6,134,220	30	1,579,976	32	958,936	-	-	115	1,014,208
平成 18 年度	269	6,946,762	209	6,437,910	38	1,958,349	46	1,373,937	-	-	84	789,594
岐 阜	18	357,340	13	310,592	2	77,397	3	94,094	-	-	4	13,473
西 濃	24	371,795	20	356,158	1	15,309	3	56,543	-	-	11	47,432
揖 斐	28	727,136	22	689,510	4	130,757	6	223,101	-	-	7	60,399
中 濃	22	417,113	16	383,348	2	74,323	3	103,980	-	-	8	69,854
郡 上	31	756,917	24	712,847	9	349,824	7	161,511	-	-	5	23,233
可 茂	21	284,351	16	240,284	1	27,488	5	156,681	-	-	10	56,115
東 濃	4	52,233	3	50,911	-	-	-	-	-	-	3	50,911
恵 那	52	1,672,966	45	1,614,102	12	708,462	4	137,540	-	-	20	276,334
下 呂	31	856,019	22	739,768	2	92,631	4	151,062	-	-	9	84,670
飛 騨	38	1,450,892	28	1,340,390	5	482,158	11	289,425	-	-	7	107,173

単位：千円

年度 ・ 現地機関	公 共 治 山 事 業											
	保安林管理道 整備		地域防災対策 総合治山		森林土木効率化 等 技術開発モデル		水源流域 広域保全 (注1)		水源流域 地域保全 (注2)		森林水環境 総合整備 (注3)	
	件数	事業費	件数	事業費	件数	事業費	件数	事業費	件数	事業費	件数	事業費
平成 14 年度	3	106,332	43	1,223,990	-	-	53	1,692,291	5	217,854	14	308,316
平成 15 年度	1	106,047	32	1,444,364	-	-	25	923,543	2	54,905	6	204,800
平成 16 年度	1	106,000	13	1,490,677	1	98,230	9	677,520	-	-	1	104,410
平成 17 年度	-	-	12	1,367,920	1	102,300	6	518,322	1	58,286	-	-
平成 18 年度	-	-	13	926,521	1	97,208	4	212,818	3	220,288	-	-
岐 阜	-	-	1	13,218	-	-	1	44,736	-	-	-	-
西 濃	-	-	3	204,338	-	-	-	-	-	-	-	-
揖 斐	-	-	2	93,308	-	-	-	-	-	-	-	-
中 濃	-	-	-	-	-	-	1	78,652	-	-	-	-
郡 上	-	-	1	130,143	-	-	1	25,730	-	-	-	-
可 茂	-	-	-	-	-	-	-	-	-	-	-	-
東 濃	-	-	-	-	-	-	-	-	-	-	-	-
恵 那	-	-	2	167,624	-	-	1	63,700	2	144,538	-	-
下 呂	-	-	1	53,339	-	-	-	-	1	75,750	-	-
飛 騨	-	-	3	264,551	1	97,208	-	-	-	-	-	-

## (1) 治山事業実績(続き)

単位:千円

年度 ・ 現地機関	公 共 治 山 事 業											
	奥地保安林 保全緊急対策 (注4)		防災林造成		生活環境保全林 整備		自然環境 保全治山		環境防災林 整備		環境保全 技術開発モデル	
	件数	事業費	件数	事業費	件数	事業費	件数	事業費	件数	事業費	件数	事業費
平成 14 年度	-	-	10	211,400	19	463,732	18	369,332	19	432,820	-	-
平成 15 年度	-	-	-	-	15	397,848	15	409,843	16	482,904	-	-
平成 16 年度	1	44,870	-	0	5	489,574	5	281,574	6	216,982	1	114,270
平成 17 年度	2	157,972	-	-	1	31,048	4	96,238	8	228,406	1	20,608
平成 18 年度	9	397,319	-	-	-	-	3	104,815	4	80,982	1	91,285
岐 阜	1	19,398	-	-	-	-	1	48,276	-	-	-	-
西 濃	-	-	-	-	-	-	-	-	2	32,536	-	-
揖 斐	1	32,862	-	-	-	-	-	-	-	-	-	-
中 濃	-	-	-	-	-	-	2	56,539	-	-	-	-
郡 上	1	22,406	-	-	-	-	-	-	-	-	-	-
可 茂	-	-	-	-	-	-	-	-	-	-	-	-
東 濃	-	-	-	-	-	-	-	-	-	-	-	-
恵 那	2	66,706	-	-	-	-	-	-	1	13,487	-	-
下 呂	3	156,072	-	-	-	-	-	-	1	34,959	1	91,285
飛 騨	1	99,875	-	-	-	-	-	-	-	-	-	-

単位:千円

年度 ・ 現地機関	公 共 治 山 事 業					
	国有林野内 補助治山		特定流域 総合治山		地すべり防止	
	件数	事業費	件数	事業費	件数	事業費
平成 14 年度	4	108,140	-	-	3	206,326
平成 15 年度	2	63,628	-	-	2	94,050
平成 16 年度	-	-	-	-	1	104,500
平成 17 年度	-	-	-	-	-	-
平成 18 年度	-	-	3	184,794	-	-
岐 阜	-	-	-	-	-	-
西 濃	-	-	-	-	-	-
揖 斐	-	-	2	149,083	-	-
中 濃	-	-	-	-	-	-
郡 上	-	-	-	-	-	-
可 茂	-	-	-	-	-	-
東 濃	-	-	-	-	-	-
恵 那	-	-	1	35,711	-	-
下 呂	-	-	-	-	-	-
飛 騨	-	-	-	-	-	-

〔資料〕 県治山課調べ

- 〔注〕 (注1)平成16年度以前は「水源森林総合整備」  
(注2)平成16年度以前は「集落水源地帯整備」  
(注3)平成17年度以降は「水源流域地域保全」に統合  
(注4)平成16年度は「奥地保安林保全対策モデル」  
(注5)平成14年度以前は工事費、決算ベース  
(注6)平成15年度以降は事業費、予算ベース

## (1) 治山事業実績(続き)

単位:千円

年度 ・ 現地機関	県 単 治 山 事 業											
	小計		県営		花の森名所づくり 整備〔補助〕 (注7、8)		集落環境保全 整備〔補助〕 (注8)		森の楽園28 グレードアップ 〔補助〕(注8)		水源対策	
	件数	事業費	件数	事業費	件数	事業費	件数	事業費	件数	事業費	件数	事業費
平成14年度	142	1,344,541	82	785,613	6	150,000	19	174,600	4	20,700	13	154,873
平成15年度	132	1,608,882	82	1,130,932	6	200,200	23	168,157	8	45,723	-	-
平成16年度	74	710,347	60	583,575	2	27,000	12	99,772	-	-	-	-
平成17年度	56	605,154	49	567,930	-	-	7	37,224	-	-	-	-
平成18年度	60	508,852	46	440,474	-	-	14	68,378	-	-	-	-
岐 阜	5	46,748	3	28,748	-	-	2	18,000	-	-	-	-
西 濃	4	15,637	4	15,637	-	-	-	-	-	-	-	-
揖 斐	6	37,626	4	29,226	-	-	2	8,400	-	-	-	-
中 濃	6	33,765	4	25,565	-	-	2	8,200	-	-	-	-
郡 上	7	44,070	4	29,598	-	-	3	14,472	-	-	-	-
可 茂	5	44,067	4	40,467	-	-	1	3,600	-	-	-	-
東 濃	1	1,322	1	1,322	-	-	-	-	-	-	-	-
恵 那	7	58,864	6	56,298	-	-	1	-	-	-	-	-
下 呂	9	116,251	7	105,811	-	-	2	10,440	-	-	-	-
飛 騨	10	110,502	9	107,802	-	-	1	2,700	-	-	-	-

単位:千円

年度 ・ 現地機関	県 単 治 山 事 業			
	共生の森整備		流木災害対策 緊急整備	
	件数	事業費	件数	事業費
平成14年度	11	41,159	7	17,596
平成15年度	10	43,881	3	19,989
平成16年度	-	-	-	-
平成17年度	-	-	-	-
平成18年度	-	-	-	-
岐 阜	-	-	-	-
西 濃	-	-	-	-
揖 斐	-	-	-	-
中 濃	-	-	-	-
郡 上	-	-	-	-
可 茂	-	-	-	-
東 濃	-	-	-	-
恵 那	-	-	-	-
下 呂	-	-	-	-
飛 騨	-	-	-	-

〔資料〕 県治山課調べ

〔注〕(注7)平成7年度以前は「花の名所づくりモデル事業」  
(注8)市町村補助対象事業費

## (2) 民有林直轄治山事業実績

## (揖斐川地区)

事業内容	14年度	15年度	16年度	17年度	18年度	初年度からの累計
工事費(千円)	386,320	268,177	243,178	152,562	219,103	13,324,456
工 治 山 ダ ム 種 (えん堤・谷止・床固)(個)	6	9	8	2	0	358
山 腹 工	0.67	1.55	0.62	0.05	0.87	35.66

## (板取川地区)

事業内容	16年度	17年度	18年度	初年度からの累計
工事費(千円)	143,850	283,110	176,781	603,741
工 治 山 ダ ム 種 (えん堤・谷止・床固)(個)		1	1	2
山 腹 工	1.03	1.03	1.78	3.84

〔資料〕 県治山課調べ

## (3) 治山災害復旧事業実績

単位：千円

年度・現地機関	総数		災害関連緊急治山		林地崩壊防止事業	
	件数	事業費	件数	事業費	件数	事業費
平成14年度	8	418,200	8	418,200	-	-
平成15年度	1	53,100	1	53,100	-	-
平成16年度	26	787,561	26	787,561	-	-
平成17年度	3	78,324	3	78,324	-	-
平成18年度	3	136,939	3	136,939	-	-
岐阜	-	-	-	-	-	-
西濃	-	-	-	-	-	-
揖斐	-	-	-	-	-	-
中濃	-	-	-	-	-	-
郡上	-	-	-	-	-	-
可茂	-	-	-	-	-	-
東濃	-	-	-	-	-	-
恵那	-	-	-	-	-	-
下呂	-	-	-	-	-	-
飛騨	3	136,939	3	136,939	-	-

〔資料〕 県治山課調べ

〔注〕 (注9) 平成14年度以前は工事費、決算ベース  
(注10) 平成15年度以降は事業費、予算ベース

## (4) 治山施設災害復旧事業実績

単位：千円

年度	総数		内 訳					
	件数	事業費	現地機関	件数	事業費	現地機関	件数	事業費
平成14年度	3	74,931	岐阜農整	3	74,931	-	-	-
平成15年度	1	22,262	中濃農整	1	22,262	-	-	-
平成16年度	1	76,898	飛騨農整	1	76,898	-	-	-
平成17年度	-	-	-	-	-	-	-	-
平成18年度	-	-	-	-	-	-	-	-

〔資料〕 県治山課調べ

〔注〕 (注11) 平成14年度以前は工事費、決算ベース  
(注12) 平成15年度以降は事業費、予算ベース

## (5) 林地被害

単位：面積(ha) 被害額(千円)

年次	箇所数	面積	被害額	主な災害名	年次	箇所数	面積	被害額	主な災害名
昭和47	1,060	141	3,343,820	7.13豪雨災害	平成2	261	26.93	3,461,700	台風19号
48	68	15	342,700		3	63	16.40	3,832,900	2月なだれ
49	583	77	2,949,400	7/10豪雨	4	232	22.99	4,386,320	7月豪雨、8月豪雨
50	319	48	2,303,300	台風6号	5	11	2.87	448,500	
51	1,375	186	9,428,650	9.12豪雨災害	6	51	6.32	910,000	
52	51	6	345,500		7	7	0.53	98,500	
53	60	9	437,600		8	13	2.70	365,000	
54	156	16	1,545,000	6月梅雨豪雨、8.22豪雨	9	48	5.72	919,700	
55	120	11	1,149,450	7月豪雨	10	308	49.69	9,958,100	8月豪雨、台風7・8号、秋雨前線
56	444	72	7,742,500	56豪雪、7.12梅雨前線豪雨	11	775	160.80	30,695,200	9.15豪雨災害
57	192	13	1,112,500	8月豪雨	12	259	25.39	11,626,000	惠南豪雨災害
58	764	102	8,908,700	9.28災害	13	7	0.62	100,000	
59	41	9	681,700		14	91	62.96	2,517,600	7/10豪雨
60	157	12	1,201,600	台風6号、7月豪雨	15	4	0.91	162,500	
61	68	5	507,600		16	235	32.22	6,231,700	23号台風災害
62	90	18	1,360,500		17	49	13.16	918,100	
63	147	11	1,075,000	9月豪雨	18	84	13.61	2,543,200	
平成元	702	142.10	13,180,870	9.7・9.20豪雨災害	19	38	4.24	870,100	

〔資料〕 県治山課調べ

(6) 保安林種類別面積

単位：面積(ha)

年度・都市町村	総数			水源かん養保安林			土砂流出防備保安林			土砂崩壊防備保安林			干害防備保安林			なだれ防止保安林			落石防止保安林			保健保安林			風致保安林			市町村名
	総数	国有林	民有林	総数	国有林	民有林	総数	国有林	民有林	総数	国有林	民有林	総数	国有林	民有林	総数	国有林	民有林	総数	国有林	民有林	総数	国有林	民有林	総数	国有林	民有林	
平成14年度	11,931	6,952	4,979	-	-	-	754	-	754	31	-	31	165	165	-	2	-	2	1	-	1	10,973	6,787	4,186	5	-	5	平14
平成15年度	367,723	135,523	232,200	230,533	97,473	133,060	126,352	37,696	88,656	6,480	226	6,254	867	15	852	892	88	804	143	25	118	2,456	-	2,456	-	-	-	平15
平成16年度	12,976	7,998	4,978	253,880	120,449	133,431	127,676	37,976	89,700	6,489	226	6,263	867	15	852	892	88	804	146	25	121	2,456	-	2,456	-	-	5	平16
平成17年度	13,066	8,070	4,996	253,880	123,363	134,737	129,718	38,386	91,332	6,552	226	6,326	867	15	852	901	88	813	159	25	134	11,864	7,679	4,185	5	-	5	平17
平成18年度	398,770	162,103	236,667	268,973	132,709	136,264	130,813	38,386	92,427	6,606	226	6,380	867	15	852	901	88	813	160	25	135	2,567	-	2,567	-	-	-	平18
岐阜	560	193	367	-	-	-	4	-	4	-	-	-	-	-	-	-	-	-	-	-	-	556	193	363	-	-	-	岐阜
1 岐阜市	28,972	5,555	23,417	14,914	5,332	9,582	11,123	223	10,900	2,175	-	2,175	-	-	-	-	-	-	-	-	-	760	-	760	-	-	-	1
3 各務原市	422	193	229	-	-	-	-	-	-	-	-	-	-	-	-	-	-	-	-	-	-	422	193	229	-	-	-	3
山 県 市	2,098	192	1,906	-	-	-	309	192	117	1,234	-	1,234	-	-	-	-	-	-	-	-	-	555	-	555	-	-	-	3
(35 高 富 町)	95	-	95	-	-	-	-	-	-	-	-	-	-	-	-	-	-	-	-	-	-	95	-	95	-	-	-	35
(36 伊 自 良 村)	470	-	470	-	-	-	209	-	209	261	-	261	-	-	-	-	-	-	-	-	-	-	-	-	-	-	36	
(37 美 山 町)	39	-	39	-	-	-	-	-	-	-	-	-	-	-	-	-	-	-	-	-	-	39	-	39	-	-	-	37
本 巢 市	5,015	509	4,506	2,152	509	1,643	2,364	-	2,364	345	-	345	-	-	-	-	-	-	-	-	-	154	-	154	-	-	-	29
(29 本 巢 町)	10	-	10	-	-	-	-	-	-	-	-	-	-	-	-	-	-	-	-	-	-	10	-	10	-	-	-	29
(33 糸 貫 町)	169	-	169	-	-	-	28	-	28	35	-	35	-	-	-	-	-	-	-	-	-	106	-	106	-	-	-	34
(34 根 尾 村)	29	-	29	-	-	-	-	-	-	-	-	-	-	-	-	-	-	-	-	-	-	29	-	29	-	-	-	37
(36 伊 自 良 村)	679	-	679	-	-	-	614	-	614	18	-	18	-	-	-	-	-	-	-	-	-	47	-	47	-	-	-	36
(37 美 山 町)	4,167	509	3,658	2,152	509	1,643	1,722	-	1,722	292	-	292	-	-	-	-	-	-	-	-	-	1	-	1	-	-	-	37
本 巢 市	4	-	4	-	-	-	4	-	4	-	-	-	-	-	-	-	-	-	-	-	-	-	-	-	-	-	-	29
(29 本 巢 町)	21,389	4,854	16,535	12,762	4,823	7,939	8,241	31	8,210	335	-	335	-	-	-	-	-	-	-	-	-	51	-	51	-	-	-	29
(33 糸 貫 町)	1,555	31	1,524	-	-	-	1,461	31	1,430	49	-	49	-	-	-	-	-	-	-	-	-	45	-	45	-	-	-	33
(34 根 尾 村)	1	-	1	-	-	-	-	-	-	1	-	1	-	-	-	-	-	-	-	-	-	-	-	-	-	-	-	34
(34 根 尾 村)	4	-	4	-	-	-	4	-	4	-	-	-	-	-	-	-	-	-	-	-	-	6	-	6	-	-	-	34
西 濃	19,833	4,823	15,010	12,762	4,823	7,939	6,780	-	6,780	285	-	285	-	-	-	-	-	-	-	-	-	6	-	6	-	-	-	34
(36 伊 自 良 村)	137	-	137	-	-	-	-	-	-	1	-	1	-	-	-	-	-	-	-	-	-	136	-	136	-	-	-	37
西 濃	10,317	10	10,307	2,578	10	2,568	7,323	-	7,323	263	-	263	-	-	-	-	-	-	-	-	-	153	-	153	-	-	-	西濃
大 垣 市	31	-	31	-	-	-	-	-	-	1	-	1	-	-	-	-	-	-	-	-	-	30	-	30	-	-	-	8
(8 大 垣 市)	6,035	10	6,025	2,100	10	2,090	3,745	-	3,745	185	-	185	-	-	-	-	-	-	-	-	-	5	-	5	-	-	-	8
(13 上 石 津 町)	6	-	6	-	-	-	6	-	6	-	-	-	-	-	-	-	-	-	-	-	-	-	-	-	-	-	-	8
(13 上 石 津 町)	31	-	31	-	-	-	-	-	-	1	-	1	-	-	-	-	-	-	-	-	-	30	-	30	-	-	-	13
海 津 市	6,029	10	6,019	2,100	10	2,090	3,739	-	3,739	185	-	185	-	-	-	-	-	-	-	-	-	5	-	5	-	-	-	13
(11 南 濃 町)	1,626	-	1,626	-	-	-	1,539	-	1,539	48	-	48	-	-	-	-	-	-	-	-	-	39	-	39	-	-	-	11
養 老 郡	1,626	-	1,626	-	-	-	1,539	-	1,539	48	-	48	-	-	-	-	-	-	-	-	-	39	-	39	-	-	-	11
12 養 老 町	81	-	81	-	-	-	1,412	-	1,412	4	-	4	-	-	-	-	-	-	-	-	-	81	-	81	-	-	-	12
不 破 郡	1,429	-	1,429	-	-	-	1,412	-	1,412	4	-	4	-	-	-	-	-	-	-	-	-	13	-	13	-	-	-	12
12 養 老 町	25	-	25	-	-	-	-	-	-	-	-	-	-	-	-	-	-	-	-	-	-	25	-	25	-	-	-	12
不 破 郡	1,227	-	1,227	478	-	478	627	-	627	26	-	26	-	-	-	-	-	-	-	-	-	96	-	96	-	-	-	14
14 垂 井 町	1	-	1	-	-	-	-	-	-	1	-	1	-	-	-	-	-	-	-	-	-	1	-	1	-	-	-	14
(14 垂 井 町)	246	-	246	-	-	-	174	-	174	1	-	1	-	-	-	-	-	-	-	-	-	71	-	71	-	-	-	14
15 関ヶ原町	24	-	24	-	-	-	-	-	-	-	-	-	-	-	-	-	-	-	-	-	-	24	-	24	-	-	-	15
(15 関ヶ原町)	981	-	981	478	-	478	453	-	453	25	-	25	-	-	-	-	-	-	-	-	-	25	-	25	-	-	-	15
揖 斐	204	-	204	-	-	-	28	-	28	3	-	3	-	-	-	-	-	-	-	-	-	168	-	168	5	-	5	揖斐
揖 斐 郡	41,617	5,237	36,380	32,751	5,237	27,514	8,107	-	8,107	108	-	108	408	-	408	171	-	171	7	-	7	65	-	65	-	-	-	揖斐
揖 斐 川 町	204	-	204	-	-	-	28	-	28	3	-	3	-	-	-	-	-	-	-	-	-	168	-	168	5	-	5	揖斐
(20 揖 斐 川 町)	41,617	5,237	36,380	32,751	5,237	27,514	8,107	-	8,107	108	-	108	408	-	408	171	-	171	7	-	7	65	-	65	-	-	-	揖斐
21 谷 汲 村	110	-	110	-	-	-	28	-	28	3	-	3	-	-	-	-	-	-	-	-	-	74	-	74	5	-	5	21
(21 谷 汲 村)	40,457	5,237	35,220	32,751	5,237	27,514	7,328	-	7,328	108	-	108	27	-	27	171	-	171	7	-	7	65	-	65	-	-	-	21
(22 大 野 町)	2	-	2	-	-	-	-	-	-	-	-	-	-	-	-	-	-	-	-	-	-	2	-	2	-	-	-	21
(24 春 日 村)	313	35	278	35	35	-	229	-	229	3	-	3	27	-	27	-	-	-	4	-	4	15	-	15	-	-	-	20
(25 久 瀬 村)	11	-	11	-	-	-	-	-	-	1	-	1	-	-	-	-	-	-	-	-	-	5	-	5	5	-	5	21
(24 春 日 村)	1,648	-	1,648	472	-	472	1,087	-	1,087	45	-	45	-	-	-	-	-	-	-	-	-	44	-	44	-	-	-	21
(24 春 日 村)	1	-	1	-	-	-	-	-	-	1	-	1	-	-	-	-	-	-	-	-	-	-	-	-	-	-	-	24
(25 久 瀬 村)	5,761	437	5,324	4,387	437	3,950	1,351	-	1,351	17	-	17	-	-	-	3	-	3	3	-	3	-	-	-	-	-	-	24
(26 藤 橋 村)	4,026	8	4,018	3,287	8	3,279	714	-	714	25</																		

(6) 保安林種類別面積(続き1)

単位:面積(ha)

年度・都市町村	総数			水源かん養保安林			土砂流出防備保安林			土砂崩壊防備保安林			干害防備保安林			なだれ防止保安林			落石防止保安林			保健保安林			風致保安林			市町村名
	総数	国有林	民有林	総数	国有林	民有林	総数	国有林	民有林	総数	国有林	民有林	総数	国有林	民有林	総数	国有林	民有林	総数	国有林	民有林	総数	国有林	民有林	総数	国有林	民有林	
中濃	1,426	-	1,426	-	-	-	-	-	-	-	-	-	-	-	-	-	-	-	2	-	2	1,424	-	1,424	-	-	-	中濃
	18,296	516	17,780	9,939	174	9,765	7,596	342	7,254	548	-	548	-	-	-	-	-	-	11	-	11	202	-	202	-	-	-	
関市	1,390	-	1,390	-	-	-	-	-	-	-	-	-	-	-	-	-	-	-	-	-	-	1,390	-	1,390	-	-	-	
	16,747	318	16,429	9,303	-	9,303	6,713	318	6,395	526	-	526	-	-	-	-	-	-	3	-	3	202	-	202	-	-	-	
(38 関市)	123	-	123	-	-	-	-	-	-	-	-	-	-	-	-	-	-	-	-	-	-	123	-	123	-	-	-	38
	361	-	361	-	-	-	237	-	237	124	-	124	-	-	-	-	-	-	-	-	-	-	-	-	-	-	-	
(40 洞戸村)	36	-	36	-	-	-	-	-	-	-	-	-	-	-	-	-	-	-	-	-	-	36	-	36	-	-	-	40
	760	-	760	369	-	369	386	-	386	4	-	4	-	-	-	-	-	-	1	-	1	-	-	-	-	-	-	
(41 板取村)	1,230	-	1,230	-	-	-	-	-	-	-	-	-	-	-	-	-	-	-	-	-	-	1,230	-	1,230	-	-	-	41
	13,337	318	13,019	8,124	-	8,124	4,962	318	4,644	87	-	87	-	-	-	-	-	-	-	-	-	164	-	164	-	-	-	
(42 武芸川町)	-	-	-	-	-	-	-	-	-	-	-	-	-	-	-	-	-	-	-	-	-	-	-	-	-	-	-	42
	1,162	-	1,162	519	-	519	635	-	635	8	-	8	-	-	-	-	-	-	-	-	-	-	-	-	-	-	-	
(43 武儀町)	1	-	1	-	-	-	-	-	-	-	-	-	-	-	-	-	-	-	-	-	-	1	-	1	-	-	-	43
	1,004	-	1,004	264	-	264	403	-	403	297	-	297	-	-	-	-	-	-	2	-	2	38	-	38	-	-	-	
(44 上之保村)	-	-	-	-	-	-	-	-	-	-	-	-	-	-	-	-	-	-	-	-	-	-	-	-	-	-	-	44
	123	-	123	27	-	27	90	-	90	6	-	6	-	-	-	-	-	-	-	-	-	-	-	-	-	-	-	
39 美濃市	36	-	36	-	-	-	-	-	-	-	-	-	-	-	-	-	-	-	2	-	2	34	-	34	-	-	-	39
	1,549	198	1,351	636	174	462	883	24	859	22	-	22	-	-	-	-	-	-	8	-	8	-	-	-	-	-	-	
郡上	184	45	139	-	-	-	-	-	-	15	-	15	-	-	-	-	-	-	-	-	-	169	45	124	-	-	-	郡上
	31,968	1,832	30,136	20,277	1,411	18,866	10,997	421	10,576	271	-	271	221	-	221	70	-	70	68	-	68	64	-	64	-	-	-	
郡上市	184	45	139	-	-	-	-	-	-	15	-	15	-	-	-	-	-	-	-	-	-	169	45	124	-	-	-	
	31,968	1,832	30,136	20,277	1,411	18,866	10,997	421	10,576	271	-	271	221	-	221	70	-	70	68	-	68	64	-	64	-	-	-	
(45 八幡町)	46	45	1	-	-	-	-	-	-	1	-	1	-	-	-	-	-	-	-	-	-	45	45	-	-	-	-	45
	4,870	45	4,825	1,470	-	1,470	3,278	45	3,233	94	-	94	-	-	-	-	-	-	16	-	16	12	-	12	-	-	-	
(46 大和町)	-	-	-	-	-	-	-	-	-	-	-	-	-	-	-	-	-	-	-	-	-	-	-	-	-	-	-	46
	5,173	-	5,173	4,347	-	4,347	756	-	756	12	-	12	56	-	56	-	-	-	2	-	2	-	-	-	-	-	-	
(47 白鳥町)	17	-	17	-	-	-	-	-	-	-	-	-	-	-	-	-	-	-	-	-	-	17	-	17	-	-	-	47
	7,335	801	6,534	5,634	719	4,915	1,476	82	1,394	15	-	15	133	-	133	70	-	70	7	-	7	-	-	-	-	-	-	
(48 高鷲村)	1	-	1	-	-	-	-	-	-	-	-	-	-	-	-	-	-	-	-	-	-	1	-	1	-	-	-	48
	1,573	597	976	1,329	597	732	189	-	189	32	-	32	-	-	-	-	-	-	22	-	22	1	-	1	-	-	-	
(49 美並村)	54	-	54	-	-	-	-	-	-	-	-	-	-	-	-	-	-	-	-	-	-	54	-	54	-	-	-	49
	2,569	64	2,505	1,164	-	1,164	1,334	64	1,270	61	-	61	-	-	-	-	-	-	10	-	10	-	-	-	-	-	-	
(50 明宝村)	66	-	66	-	-	-	-	-	-	14	-	14	-	-	-	-	-	-	-	-	-	52	-	52	-	-	-	50
	6,617	278	6,339	3,596	48	3,548	2,938	230	2,708	30	-	30	32	-	32	-	-	-	-	-	-	21	-	21	-	-	-	
(51 和良村)	-	-	-	-	-	-	-	-	-	-	-	-	-	-	-	-	-	-	-	-	-	-	-	-	-	-	-	51
	3,831	47	3,784	2,737	47	2,690	1,026	-	1,026	27	-	27	-	-	-	-	-	-	11	-	11	30	-	30	-	-	-	
可茂	226	3	223	-	-	-	17	-	17	-	-	-	-	-	-	-	-	-	4	-	4	205	3	202	-	-	-	可茂
	9,565	1,966	7,599	3,297	1,697	1,600	5,493	269	5,224	361	-	361	-	-	-	-	-	-	22	-	22	392	-	392	-	-	-	
52 美濃加茂市	-	-	-	-	-	-	284	-	284	66	-	66	-	-	-	-	-	-	-	-	-	-	-	-	-	-	-	52
	350	-	350	-	-	-	-	-	-	-	-	-	-	-	-	-	-	-	-	-	-	-	-	-	-	-	-	
可児市	125	-	125	-	-	-	17	-	17	-	-	-	-	-	-	-	-	-	-	-	-	108	-	108	-	-	-	
	543	-	543	-	-	-	503	-	503	10	-	10	-	-	-	-	-	-	-	-	-	30	-	30	-	-	-	
(53 可児市)	108	-	108	-	-	-	-	-	-	-	-	-	-	-	-	-	-	-	-	-	-	108	-	108	-	-	-	53
	490	-	490	-	-	-	476	-	476	1	-	1	-	-	-	-	-	-	-	-	-	13	-	13	-	-	-	
(62 兼山町)	17	-	17	-	-	-	17	-	17	-	-	-	-	-	-	-	-	-	-	-	-	-	-	-	-	-	-	62
	53	-	53	-	-	-	27	-	27	9	-	9	-	-	-	-	-	-	-	-	-	17	-	17	-	-	-	
加茂郡	50	3	47	-	-	-	-	-	-	-	-	-	-	-	-	-	-	-	4	-	4	46	3	43	-	-	-	
	7,979	1,959	6,020	2,899	1,697	1,202	4,423	262	4,161	277	-	277	-	-	-	-	-	-	22	-	22	358	-	358	-	-	-	
54 坂祝町	-	-	-	-	-	-	-	-	-	-	-	-	-	-	-	-	-	-	-	-	-	-	-	-	-	-	-	54
	202	-	202	-	-	-	198	-	198	4	-	4	-	-	-	-	-	-	-	-	-	-	-	-	-	-	-	
55 富加町	-	-	-	-	-	-	15	-	15	14	-	14	-	-	-	-	-	-	-	-	-	2	-	2	-	-	-	55
	31	-	31	-	-	-	-	-	-	-	-	-	-	-	-	-	-	-	-	-	-	-	-	-	-	-	-	
56 川辺町	-	-	-	-	-	-	-	-	-	-	-	-	-	-	-	-	-	-	-	-	-	-	-	-	-	-	-	56
	1,110	-	1,110	17	-	17	985	-	985	108	-	108	-	-	-	-	-	-	-	-	-	-	-	-	-	-	-	
57 七宗町	-	-	-	-	-	-	-	-	-	-	-	-	-	-	-	-	-	-	-	-	-	-	-	-	-	-	-	57
	2,092	1,458	634	1,518	1,299	219	538	159	379	36	-	36	-	-	-	-	-	-	-	-	-	-	-	-	-	-	-	
58 八百津町	43	-	43	-	-	-	-	-	-	-	-	-	-	-	-	-	-	-	-	-	-	43	-	43	-	-	-	58
	1,986	103	1,883	-	-	-	1,567	103	1,464	50	-																	





# 15 . 林地開発・保安林指定の解除

## ( 1 ) 林地開発許可の状況

単位：件数(件)面積(ha)

開発の目的 ・ 年度	合 計		工場・事業場用地の造成		住宅用地の造成		別 荘 地の造成		ゴルフ場の設置		レジャー施設の設置		土 石の採掘		道 路 の 設 新 ・ 改 築		そ の 他	
	件数	面積	件数	面積	件数	面積	件数	面積	件数	面積	件数	面積	件数	面積	件数	面積	件数	面積
平成14年度	5	17	1	7	1	4	-	-	-	-	-	-	2	5	1	1	-	-
平成15年度	6	18	3	13	1	1	-	-	-	-	-	-	2	4	-	-	-	-
平成16年度	2	4	1	2	-	-	-	-	-	-	-	-	1	2	-	-	-	-
平成17年度	5	18	3	15	-	-	-	-	1	1	1	2	-	-	-	-	-	-
平成18年度	3	6	2	3	-	-	-	-	-	-	-	-	-	-	-	-	1	3

〔資料〕 県治山課調べ

〔注〕 開発行為に係る森林面積が1haを超えるものが対象

## ( 2 ) 保安林指定の解除状況 ( 民有林 )

単位：件数(件)面積(ha)

申請事由・年度	区 分	合 計	指定理由の消滅 ( 法第26条第1項関係 )							公益上の理由 ( 法第26条第2項関係 )								
			計	観光施設 体育用地	養施設 用地	建物 等用地	工業 等用地	農業 用地	土砂等 採掘用地	そ の 他	計	林道 用地	その他 の 道路 用地	建物 ・ 施設 等 用地	信 息 通 信 設 施 用 地	ダ ム ・ 利 水 地	等 施 設 用 地	公 団 事 業 等 用 地
平成 14 年度	件数	48	12	-	-	-	-	2	10	36	6	26	-	-	-	-	-	4
	面積	55	8	-	-	-	-	7	1	47	21	24	-	-	-	-	-	2
平成 15 年度	件数	44	22	1	-	2	-	-	19	22	-	15	2	-	3	-	-	2
	面積	61	28	19	-	0	-	-	9	33	-	24	1	-	6	-	-	2
平成 16 年度	件数	53	24	-	-	-	1	-	23	29	-	25	4	-	-	-	-	-
	面積	57	16	-	-	-	1	-	15	41	-	23	19	-	-	-	-	-
平成 17 年度	件数	24	7	1	-	2	-	-	4	17	-	12	5	-	-	-	-	-
	面積	12	1	0	-	0	-	-	1	11	-	10	1	-	-	-	-	-
平成 18 年度	件数	15	1	-	-	-	-	-	1	14	2	6	1	-	5	-	-	-
	面積	193	2	-	-	-	-	-	2	191	0	4	0	-	187	-	-	-

〔資料〕 県治山課調べ

# 16 . 自然保護

## (1) 岐阜県の自然植生と植生自然度

自然植生	<p>本県は、日本列島のほぼ中央に位置しており、海拔0mの平野から3,000mを超える山岳地帯、また太平洋と日本海の分水嶺を擁している。そのため、複雑な地形や気候の影響を受け、貴重な植物が分布し、注目すべき植生が成立している。</p> <p>また気温の変化にともない、標高が高くなるにつれて、暖かい地方の植物社会からしだいに寒い地方に見られる植物社会に変化する現象が見られる。これを「植生の垂直分布」といい、例えば北海道の低山で見られる植生を、本県では高い山に登ると見ることができる。県内ではおおむね500～600m以下に常緑広葉樹林（暖帯）、1,600mまで落葉広葉樹林（冷温帯）、2,500mまで針葉樹林（亜寒帯）、2,500m以上に高山植生が成立している。</p>				
	区分	内容	植生自然度	区分基準	分布率(%)
植生自然度と分布率		ブナ林等の自然林が自然の草原（自然植生）及び貴重な植生	10	高山ハイデ、風衝草原、自然草原等、自然植生のうち単層の植物社会を形成する地区	0.9
			9	エゾマツ・トドマツ群集、ブナ群集等自然植生のうち多層の植物社会を形成する地区	14.0
		自然植生が改変されたあとに成立するミズナラ林、コナラ林等の二次林	8	ブナ・ミズナラ再生林、シイ・カシ萌芽林等代償植生であっても、特に自然植生に近い地区	8.4
			7	クリ・ミズナラ群落、クヌギ・コナラ群落等、一般には二次林と呼ばれる代償植生地区	27.2
		スギやヒノキなどの植林地と自然植生が改変されたあとに成立するススキ等の二次草原	6	常緑針葉樹、落葉針葉樹、常緑広葉樹等の植林地	27.5
			5	ササ群落、ススキ群落等の背丈の高い草原	0.4
			4	シバ群落等の背丈の低い草原	3.9
		水田、畑、果樹園などの農耕地	3	果樹園、桑畑、茶畑、苗圃等の樹園地	0.6
			2	畑地、水田等の耕作地、緑の多い住宅地	11.1
		市街地、集落、造成地	1	市街地、造成地等の植生のほとんど残存しない地区	4.4

〔資料〕 県地球環境課調べ

〔注〕 自然環境保全基礎調査（環境庁、第4回 1996）による。

## (2) 絶滅のおそれある野生生物種

### 植 物（189種）

カテゴリー	種 名
絶滅危惧類 (24種)	チチボラゴケ、ヒメムカゴシダ、タキミシダ、クラガリシダ、デンジソウ、サンショウモ、ミチノクフクジュソウ、フクジュソウ、オキナグサ、セツブンソウ、オニバス、ヒメコウホネ、サクラソウ、ミツガシワ、ガガブタ、ミカワシオガマ、スズカケソウ、ミノシライトソウ、ミノコバイモ、サクライソウ、サルメンエビネ、クマガイソウ、セッコク、ウチョウラン
絶滅危惧類 (54種)	ミズスギ、ヤチスギラン、ミズニラ、イヨクジャク、ノダイオウ、シデコブシ、イブクレイジンソウ、イブキトリカブト、タカネトリカブト、レンゲショウマ、カザグルマ、ヘビノボラス、アゼオトギリ、イシモチソウ、コムウセンゴケ、オサバグサ、タキミチャルメルソウ、シラヒゲソウ、タコノアシ、イヌハギ、ヒメフウロ、イブキフウロ、ハナノキ、クリンソウ、イワザクラ、ヒトツバタゴ、マネキグサ、イブキコゴメグサ、オオアブノメ、イヌノフグリ、フジバカマ、スプタ、ヤナギスプタ、トチカガミ、ササバモ、イトモ、ホッスモ、キイトラッキョウ、ステゴビル、キバナノアマナ、ホソバナノアマナ、ミカワバイケイソウ、ヒメシャガ、カキツバタ、シラタマホシクサ、ウンヌケモドキ、ウンヌケ、ナガエミクリ、イワチドリ、マメツタラン、エビネ、サギソウ、ミズトンボ、トキソウ
準絶滅危惧 (57種)	カミガモシダ、イチョウシダ、ミヤマシシガシラ、イワヤシダ、オオクボシダ、サクラバハノキ、オオレイジンソウ、マツモ、ヤマシャクヤク、ツメレンゲ、キバナハナネコノメ、ヤシャビシャク、カライトソウ、コキンバイ、キバナノレンリソウ、グンナイフウロ、エンシュウツリフネソウ、ヤマトグサ、イブキボウフウ、イワナンテン、ホザキツリガネツツジ、オオバツツジ、クサタチバナ、ミゾコウジュ、イブキジャコウソウ、ムシトリスミレ、ミミカキグサ、ホザキノミミカキグサ、イヌタヌキモ、ムラサキミミカキグサ、コキンレイカ、カノコソウ、キキョウ、チョウジギク、コイブキアザミ、イブキアザミ、リョウノウアザミ、ヒダアザミ、カガノアザミ、ハクサンアザミ、カセンソウ、アギナシ、カミコウチテンナンショウ、イナヒロハテンナンショウ、ウラシマソウ、ヒメザゼンソウ、ヒラギシスゲ、ダケスゲ、ワタスゲ、ムギラン、ナツエビネ、キンラン、テガタチドリ、フタバラン、アリドオシラン、ヨウラクラン、カヤラン
情報不足 (54種)	ヤマモモ、ミヤマヤナギ、ミヤマミズ、ミヤマツチトリモチ、ヤナギヌカボ、ヌカボタデ、タガソデソウ、バイカモ、ノカラマツ、キンバイソウ、ベニバナヤマシャクヤク、エゾハタザオ、キバナハタザオ、イワレンゲ、オオシラヒゲソウ、ヤワタソウ、ツチグリ、マメナシ、シモツケ、ミソナオシ、ミヤマタニワタシ、タチフウロ、カキノハグサ、ヒナノキンチャク、ホソエカエデ、ミズキカシグサ、ヒメビシ、ヌマゼリ、アズマシャクナゲ、コケリンドウ、イヌセンブリ、テングノコヅチ、チョウジソウ、タチガシワ、ミズトラノオ、セキヤノアキチヨウジ、スズメハコベ、ルリトラノオ、オオヒキヨモギ、タヌキモ、ヒゴタイ、ムカシヨモギ、ヤナギタンポポ、ミズギク、タカサゴソウ、ホソバナガナ、ヤマタバコ、ホロムイソウ、コバノヒルムシロ、コシノコバイモ、ヒロハアマナ、サギスゲ、サワラン、カモメラン

( 2 ) 絶滅のおそれのある野生生物種 ( 続き )

ほ乳類 ( 20 種 )

カテゴリー	種 名
絶滅危惧 類 ( 4 種 )	ヒメホオヒゲコウモリ、クロホオヒゲコウモリ、モリアブラコウモリ、クビワコウモリ
絶滅危惧 類 ( 3 種 )	カグヤコウモリ、ヤマコウモリ、ホンドオコジョ
準絶滅危惧 ( 9 種 )	アズミトガリネズミ、ホンシュウトガリネズミ、ミズラモグラ、ニホンウサギコウモリ、ニホンコテングコウモリ、ニホンテングコウモリ、ホンドモモンガ、ヤマネ、トウホクヤチネズミ
情報不足 ( 4 種 )	ヒメヒミズ、ヒナコウモリ、チチブコウモリ、ユビナガコウモリ

鳥 類 ( 25 種 )

カテゴリー	種 名
絶滅危惧 類 ( 2 種 )	イヌワシ、ライチョウ
絶滅危惧 類 ( 4 種 )	クマタカ、オオジシギ、コアジサシ、ブッポウソウ
準絶滅危惧 ( 13 種 )	チュウサギ、ハチクマ、オオタカ、ハイタカ、ヒクイナ、タマシギ、シロチドリ、アオバズク、フクロウ、ヤマセミ、アカショウビン、サンショウクイ、ホオアカ
情報不足 ( 6 種 )	ヨシゴイ、ミゾゴイ、チゴモズ、アカモズ、ノジコ、クロジ

両生類・爬虫類 ( 9 種 )

カテゴリー	種 名
絶滅危惧 類 ( 2 種 )	カスミサンショウウオ、ヤマサンショウウオ
絶滅危惧 類 ( 4 種 )	クロサンショウウオ、ブチサンショウウオ、オオサンショウウオ、ダルマガエル
準絶滅危惧 ( 1 種 )	ナガレヒキガエル
情報不足 ( 2 種 )	ナガレタゴガエル、ニホンアカガエル

魚 類 ( 13 種 )

カテゴリー	種 名
絶滅危惧 類 ( 3 種 )	ウシモツゴ、イタセンバラ、ハリヨ
絶滅危惧 類 ( 3 種 )	カワバタモロコ、ホトケドジョウ、ネコギギ
準絶滅危惧 ( 5 種 )	スナヤツメ、イチモンジタナゴ、シロヒレタビラ、ドンコ、カマキリ
情報不足 ( 2 種 )	デメモロコ、スジシマドジョウ

昆虫類 ( 113 種 )

カテゴリー	種 名
絶滅危惧 類 ( 11 種 )	ヒヌマイトトンボ、ホンサナエ、ベッコウトンボ、オオキトンボ、ヒメギフチョウ、ゴマシジミ、クロツバメシジミ、シルビアシジミ、ヒョウモンチョウ、オオウラギンヒョウモン、ヒョウモンモドキ

( 2 ) 絶滅のおそれのある野生生物種 ( 続き )

昆虫類 ( 113種 ) ( 続き )

カテゴリー	種 名
絶滅危惧 類 ( 16種 )	ムスジイトトンボ、ベニイトトンボ、ネアカヨシヤンマ、アオヤンマ、タガメ、ゲンゴロウ、アカセセリ、チャマダラセセリ、ツマグロキチョウ、ヤマキチョウ、ヒメシロチョウ、ハヤシミドリシジミ、クロシミドリシジミ、アサマシジミ、ヒメヒカゲ、ウラナミジャノメ
準絶滅危惧 ( 54種 )	エゾイトトンボ、ルリイトトンボ、ゲンバイトトンボ、アオハダトンボ、ナゴヤサナエ、コサナエ、マルタンヤンマ、カラカネトンボ、キイロヤマトンボ、ハネビロエゾトンボ、カオジロトンボ、ムツアカネ、マイコアカネ、ヒメハルゼミ、ヒメタイコウチ、カワラハンミョウ、クロカタビロオサムシ、ツヤハダクワガタ、マダラクワガタ、オオクワガタ、オオチャイロハナムグリ、コクロオバボタル、フタスジカタビロハナカミキリ、キベリカタビロハナカミキリ、タニグチコブヤハズカミキリ、ヒゲナガカミキリ、ムネビロイネソウモドキ、タカネキマダラセセリ、ギンイチモンジセセリ、スジグロチャバネセセリ、ヘリグロチャバネセセリ、ギフチョウ、クモマツマキチョウ、ミヤマモンキチョウ、キリシマミドリシジミ、ミヤマシジミ、オオゴマシジミ、クロシジミ、ムモンアカシジミ、キマダラルリツバメ、ミヤマカラスシジミ、カラスシジミ、オオイチモンジ、コヒョウモンモドキ、フタスジチョウ、キマダラモドキ、クロヒカゲモドキ、オオヒカゲ、タカネヒカゲ、イセキリガ、ヤヒコカラスヨトウ、オンタケクロヨトウ、イワアツバ、オオキイロアツバ
情報不足 ( 32種 )	メガネサナエ、マガタマハンミョウ、アオアシナガハナムグリ、ルリヒラタムシ、オオキノコムシ、ヒイロホソナガクチキ、トホシハナカミキリ、オニホソコバネカミキリ、ヒゲナガシラホシカミキリ、イッシキキモンカミキリ、ヘリグロアオカミキリ、カツラネクイハムシ、ヤツボシツツハムシ、ハラダチョッキリ、コカタビロゾウムシ、タカハシトゲゾウムシ、チビシギゾウムシ、ノヒラツツククイゾウムシ、フトアナアキゾウムシ、アシナガオニゾウムシ、カバシヤク、フジキオビ、アマギシヤチホコ、キテンエグリシヤチホコ、スゲドクガ、タカネモンヤガ、カギモンキリガ、エゾスジヨトウ、ヤンコウスキーキリガ、オレクギリンガ、シラユキコヤガ、ナマリキシタバ

貝 類 ( 31種 )

カテゴリー	種 名
絶滅危惧 類 ( 1種 )	カワネジガイ
絶滅危惧 類 ( 8種 )	シリボソギセル、ミカドギセル、カワシンジユガイ、オリエボシ、マツカサガイ、トンガリササノハガイ、カタハガイ、イシガイ
準絶滅危惧 ( 12種 )	ベニゴマオカタニシ、ヤマメタニシ、ホラアナゴマオカチグサガイ、クロダカワニナ、キョウトギセル、シリオレギセル、カンムリレンズガイ、ココロマイマイ、ヤコビマイマイ、ハクサンマイマイ、ナミマイマイ、オカノマイマイ (コガネマイマイ)
情報不足 ( 10種 )	クロダアツクチムシオイガイ、アズキガイ、マメタニシ、カンムリケマイマイ、ヒラマイマイ、カラスガイ、ヨコハマジラガイ、ハイイロマメシジミ、マメシジミ、ニホンマメシジミ

[ 資料 ] 県地球環境課調べ

[ 注 ] 岐阜県の絶滅のおそれのある野生生物-岐阜県レッドデータブック(岐阜県:平成13年3月発行)による。

岐阜県レッドデータブックにおけるカテゴリーの定義

岐阜県カテゴリー	基本 概念	要 件
絶滅危惧 類	県内において絶滅の危機に瀕している種	生息・生育数が極めて少なく、または生息・生育環境も極限される種で、近い将来県内での絶滅が危惧される種
絶滅危惧 類	県内において、絶滅の危険が増大している種	生息・生育数がかなり少なく、または生育・生息環境もかなり限られた種で、将来県内での絶滅が危惧される種
準絶滅危惧	県内において、生息・生育を存続する基盤が脆弱な種	生息・生育数が少なく、生息・生育環境も限られた種で、現時点では直ちに絶滅が危惧されるほどではないが、環境の変化によっては個体数の更なる減少が危惧され、絶滅危惧として上位ランクに移行する要素を有する種
情報不足	県内において、評価するための生息・生育情報が不足している種	環境条件の変化によって、容易に絶滅危惧のカテゴリーに移行し得る要素を有しているが、生息状況をはじめとして、ランクを判定するに足る情報が得られていない種

[ 参考 ] 県では、平成15年3月19日、県民共通の財産である絶滅のおそれのある野生生物を次代に引き継ぐため、希少野生生物を保護し、その絶滅を防止することを目的として、「岐阜県希少野生生物保護条例」を制定した。

さらに、条例に基づき平成15年11月11日、県全域で捕獲、採取、殺傷又は損傷を禁止する保護種16種の指定とその生育生息環境を保護する保護区4箇所を設定した。また、平成17年3月4日には、保護区1箇所を追加指定した。

・指定希少野生生物 16種

(両生類) 1種 ヤマシヨウウオ(本種をハカシヨウウオという説もあるためハカシヨウウオも指定)

(魚 類) 2種 ウメヅク、ハコ

(植 物) 13種 ミカシガマ、ミナライソウ、サライソウ、ミナカサヅク、フクヅク、オトコサ、セツソウ、サライソウ、ミコバネ、カメクシ、クダマ、セツク、ウツク

・指定希少野生生物保護区 5箇所

西之川町ハリヨ指定希少野生生物保護区(大垣市)

加賀野ハリヨ指定希少野生生物保護区(大垣市)

八幡ハリヨ指定希少野生生物保護区(揖斐郡池田町)

津屋ハリヨ指定希少野生生物保護区(海津市)

明谷ハリヨ指定希少野生生物保護区(本巣市)

## (3) 自然環境保全地域等の指定状況

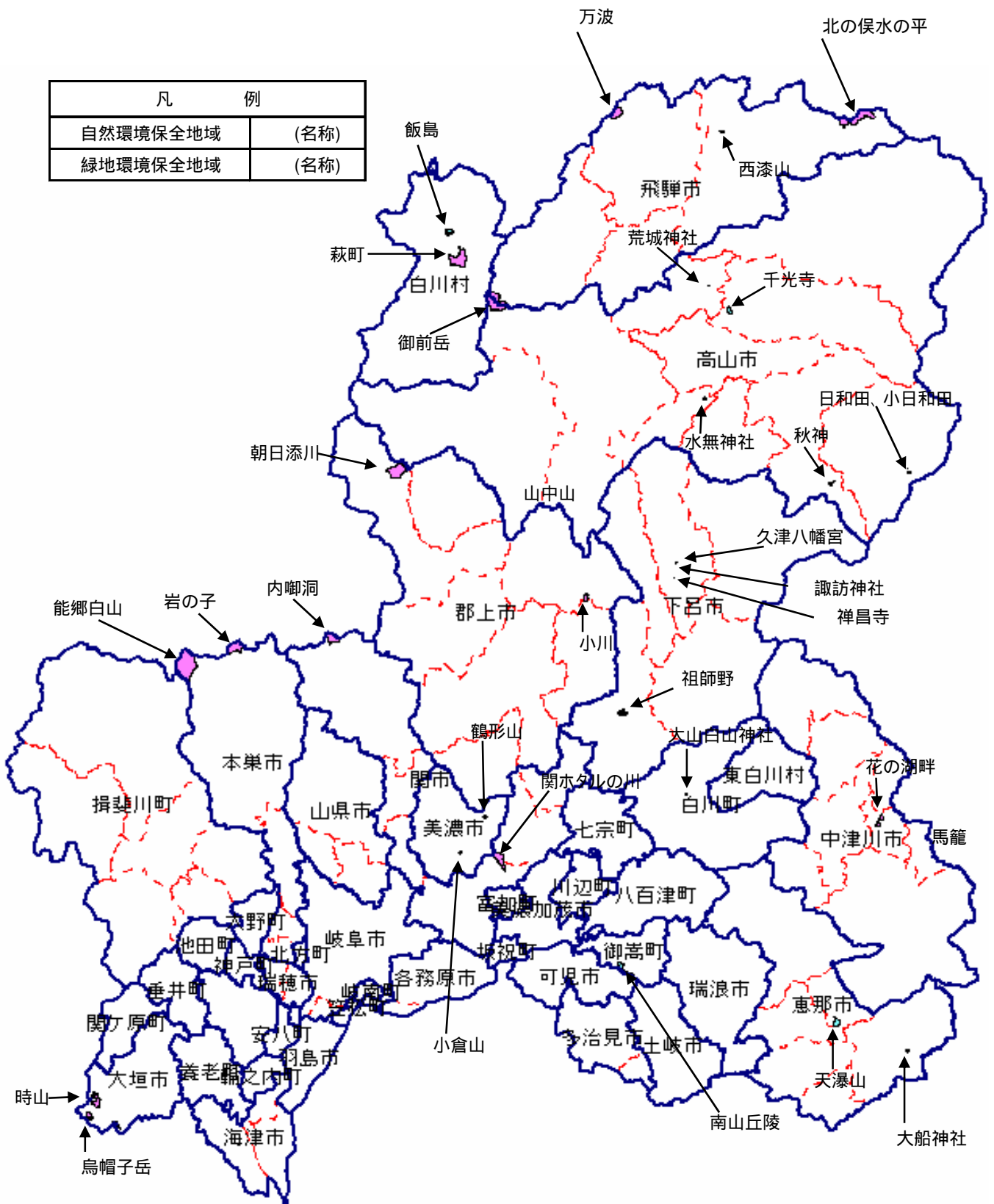
単位：面積(ha)

区分	地域名	所在地	面積	内 容		指定年月日	特 徴
				特別地区	普通地区		
自然環境保全地域	能郷白山	本巣市根尾能郷	656.45	656.45	-	S51. 2. 3	亜高山性植生及びブナのすぐれた天然林
	山中山	高山市荘川町	13.12	1.99	11.13	"	ミズバショウなどの高層湿原植物の自生地
	秋神	高山市朝日町	10.04	-	10.04	"	シラカンバの自生地
	荻町	大野郡白川村	300.45	105.02	195.43	"	ブナ、ミズナラを主体とするすぐれた天然林
	北の保・水の平	飛騨市神岡町	363.52	(1.50) 305.44	58.08	S51.10.15	湿原植物の自生地、ブナ等のすぐれた天然林
	朝日添川	郡上市白鳥町	287.80	84.40	203.40	"	トチノキ・サワグルミを主体とする溪畔林、日本海型のブナのすぐれた天然林
	時山	大垣市上石津町	160.80	(27.40) 27.40	133.40	"	野生動物(ヒサマツミドリシジミ・キリシマミドリシジミ)の生息地
	関水タルの川	関市神野	157.10	(0.80) 0.80	156.30	"	野生動物(ゲンジホタル・カワニナ)の生息地
	桜の湖畔	中津川市上野	56.50	(0.70) 0.70	55.80	"	ハナノキの自生地
	岩の子	本巣市根尾越波	182.41	79.78	102.63	S52. 9.30	日本海型のブナのすぐれた天然林
	御前岳	高山市清見町 飛騨市河合町	406.79	406.79	-	"	ブナを主体とする落葉広葉樹林と天然ヒノキ等針葉樹の温帯極相林
	内脚洞	関市板取	137.62	75.87	61.75	"	日本海型のブナ林の中にヒノキ・コウヤマキ林みられるすぐれた天然林
	祖師野	下呂市金山町	34.90	0.87	34.03	"	高樹齢かつ学術的価値を有するスギ・ヒノキ等の人工林、野生動物(ブッポウソウ)の生息地
	烏帽子岳	大垣市上石津町	21.24	(4.92) 4.92	16.32	S54.12.28	ホンシャクナゲ及びベニドウダンの自生地
	万波	飛騨市宮川町	127.43	(4.18) 127.43	-	"	日本海型ブナ原生林
	小川	郡上市明宝	40.70	(40.70) 40.70	-	S56. 7.21	ホンシャクナゲの自生地
小計	16地域	2,956.87	(80.20) 1,918.56	1,038.31			
緑地保全地域	小倉山	美濃市小倉山	9.70	9.70	-	S48. 3.31	アカマツ・ヒノキ・その他広葉樹の良好な緑地
	鶴形山	美濃市鶴形山	8.70	4.50	4.20	"	照葉樹を主体とした良好な緑地
	天瀑山	恵那市岩村町	68.20	10.50	57.70	"	アカマツの大径木等の良好な緑地
	南山丘陵	可児郡御嵩町	101.10	-	101.10	"	アカマツを主体とした良好な緑地
	千光寺	高山市丹生川町	37.95	20.35	17.60	S51. 2. 3	スギ・アカマツ・モミ・ケヤキ等の良好な緑地
	荒城神社	高山市国府町	1.16	0.46	0.70	S52. 9.30	スギを主体とした良好な緑地
	久津八幡宮	下呂市萩原町	3.42	0.94	2.48	"	スギ・ヒノキ・サワラ・シラカシ等の良好な緑地
	水無神社	高山市一之宮町	10.35	4.02	6.33	S53. 3.31	スギ・ヒノキの大径木を主体とした良好な緑地
	日和田・小日和田	高山市高根町	4.65	1.13	3.52	"	イチイを主体とした良好な緑地
	禅昌寺	下呂市萩原町	5.28	2.06	3.22	"	スギ・ヒノキを主体とした良好な緑地
	大船神社	恵那市上矢作町	7.05	6.88	0.17	S54. 3.30	老齢巨木のスギ林を主体とした良好な緑地
	飯島	大野郡白川村	52.88	52.88	-	S55. 5.23	日本海型のブナの原生林
	西漆山	飛騨市神岡町	11.10	11.10	-	"	ブナ・ミズナラ・その他の温帯広葉樹の良好な緑地
	諏訪神社	下呂市萩原町	0.99	0.86	0.13	S58.10.21	スギを主体とした良好な緑地
	大山白山神社	加茂郡白川町	3.90	3.90	-	S59.11. 6	スギ・ヒノキを主体とした良好な緑地
馬籠	中津川市馬籠	327.95	-	327.95	H17. 2.25	クヌギを主体とした良好な緑地	
小計	16地域	654.38	(80.20) 2,047.84	525.10			
総計	32地域	3,611.25	(80.20) 2,047.84	1,563.41			

〔資料〕 県地球環境課調べ

〔注〕 特別地区欄中の( )は、野生動植物保護地区で内数である  
平成19年3月末日現在である

(4)自然環境保全地域・緑地環境保全地域位置図



(資料) 県地球環境課調べ

( 5 ) 自然公園における各種行為の許可・届出の状況

単位：件数(件)

区 分	工作物の 新改増築	鉱物の採取 土砂の採取	木竹の伐採	土地の形状 の 変 更	そ の 他	合 計
平成 14 年度	119	19	35	8	0	181
平成 15 年度	144	21	45	3	7	220
平成 16 年度	126	29	29	10	14	208
平成 17 年度	123	41	40	17	16	237
平成 18 年度	134	33	47	34	14	262
(内訳)						
国 立 公 園	25	0	0	1	5	31
国 定 公 園	65	11	45	25	6	152
県立自然公園	44	22	2	8	3	79

[資料] 県地球環境課調べ

[参考] 自然公園等の風致景観、自然環境を保全するため、自然公園法、岐阜県立自然公園条例や自然環境保全法、岐阜県自然環境保全条例に基づき、自然公園（自然環境保全地域）の区域内に、特別地域（特別地区（野生動植物保護地区））、特別保護地区の指定を行っている。

これらの地域における一定の行為は、環境大臣または知事の許可を受けなければならないものとされており、またこれらの地域以外の地域（普通地域、普通地区）についても、一定の行為は、知事または市町村長に事前に届出を行うこととされている。

県では、自然保護員 69 名を配置し、自然公園（自然環境保全地域）内の風致景観（自然環境）を保護（保全）している。

また環境省においても、自然公園については自然公園指導員の制度を設けており、本県では 53 名が委嘱されているほか、中部山岳国立公園の平湯地区に平湯自然保護官事務所を設置し、現地の保護体制の充実が図られている。

( 6 ) 自然環境保全協定の締結状況

単位：件数(件)

年 度	ゴルフ場	住宅等	ダム等	レジャー 施 設	土 砂 の 採 取	車 道	その他	合 計
平成14年度					9		2	11
平成15年度	2		1		19			22
平成16年度		1			37			38
平成17年度							3	3
平成18年度	-	-	-	-	3	-	-	3

[資料] 県地球環境課調べ

[参考] 県土の優れた自然環境の破壊等を防止するため、一定規模以上の開発行為については開発事業者と、自然の改変を最小限にとどめ、植生の回復を図ること、及びその他自然環境の保全に必要な措置を講ずることなどを盛り込んだ自然環境保全協定を締結し、良好な自然の確保につとめている。

# 17. 自然公園等

## (1) 自然公園の指定状況

単位：面積(ha)比率(%)

区分	自然公園名	関係(県)市町村	面積	県土面積に対する比率	指定年月日	公園の特性
国立公園	中部山岳	(岐阜・新潟・富山・長野) 高山市・飛騨市	(174,323) 24,219	2.3	昭 9.12.4 59.6.15	標高3,000m級の山岳景観美、高山植物の群生
	白山	(岐阜・石川・富山・福井) 高山市・郡上市・白川村	(47,700) 14,017	1.3	昭 37.11.12 53.3.22 61.9.12	白山を中心とする山岳景観美
国定公園	飛騨木曾川	(岐阜・愛知)瑞浪市・恵那市 美濃加茂市・各務原市・可児市 下呂市・御嵩町・兼山町 坂祝町・川辺町・七宗町 八百津町・白川町・御嵩町	(18,075) 14,413	1.4	昭 39.3.3 平 元.6.7	木曾川、飛騨川沿いの奇岩、峡谷美
	揖斐関ヶ原養老	大垣市・本巣市・海津市 養老町・垂井町・関ヶ原町 揖斐川町・池田町	20,219	1.9	昭 45.12.28 平 元.6.7	東海自然歩道沿いの揖斐峡等の峡谷美 池田山、養老山系の自然美
小計		4 (箇所)	72,868	6.9		
県立自然公園	千本松原	海津市	42	0.0	昭 29.9.14 平 16.9.16	治水神社周辺の松並木及び水郷風景
	恵那峡	中津川市・恵那市	1,505	0.1	昭 29.9.14	恵那峡を中心とする渓谷美
	胞山	中津川市・恵那市	5,027	0.5	昭 29.9.14 35.8.30 平 16.3.18	高原、湖が一体となった自然景観美
	揖斐	揖斐川町	52,834	5.0	昭 31.4.20 44.4.1 47.4.1	揖斐川上流の峡谷美
	奥飛騨数河流葉	飛騨市	2,959	0.3	昭 35.8.30 47.4.1 平 16.3.18	高層湿原植物群落を中心とした自然景観美
	宇津江四十八滝	高山市	800	0.1	昭 35.8.30 平 16.3.18	滝を中心とする景観美
	裏木曾	中津川市	11,654	1.1	昭 38.1.22 平 16.9.16	御岳西側の森林峡谷美
	伊吹	大垣市・揖斐川町・池田町	5,450	0.5	昭 42.3.17 平 元.6.7 12.4.28	伊吹山を中心とする景観美
	土岐三国山	土岐市	1,516	0.1	昭 44.4.1 平 16.9.16	丘陵地帯からの展望景観美
	位山舟山	高山市・下呂市	2,655	0.3	昭 44.4.1 平 14.4.16	位山、舟山を中心とする良好な自然美
	奥長良川	関市・美濃市・郡上市	30,122	2.8	昭 44.4.1 60.3.5 平 5.7.6 16.3.18	長良川に沿った森林及び峡谷美
	野麦	高山市	428	0.0	昭 47.4.1	野麦峠を中心とする自然景観美
	せせらぎ渓谷	高山市・下呂市	1,318	0.1	平 8.4.1	川上川、馬瀬川流域における渓谷美
	天生	飛騨市・白川村	1,638	0.2	平 10.4.1	原生林・渓谷を中心とした山岳景観
御嶽山	高山市・下呂市	4,276	0.4	平 11.4.1	広大な原生林を持つ山岳景観	
小計		15 (箇所)	122,224	11.5		
総計		19 (箇所)	195,092	18.4		

〔資料〕 県地球環境課調べ

〔注〕 面積欄中の( )は、公園の全面積である  
平成19年3月末日現在である



(2) 長距離自然歩道の概要

概要	平成7年、全国で7番目の長距離自然歩道として中部北陸8県を結ぶ路線が決定された。県内の総延長377.8kmのうち一日利用コースは26コースで、その延長は198.3kmである。				
	市町村名	コース名称	距離 (km)	コースの主要立地	コースの主なみどころ
中部北陸 一日コース 自然歩道	白川村	荻町合掌集落のみち	2.8	展望	白川郷合掌集落 白山連峰(展望)紅葉
	飛騨市	天生湿原と ブナ原生林のみち	6.2	森林	天生峠 水芭蕉 高層湿原植物群落 ブナ原生林
	飛騨市	下小鳥ダムと 稲越渓流のみち	13.2	ダム 渓流	下小鳥ダム 森林浴 稲越川
	飛騨市	起し太鼓の里を 訪ねるみち	9.8	町並 森林	飛騨古川の町並 瀬戸川の鯉 森林公園
	高山市	飛騨ブリ街道と 飛騨桃のみち	8.3	果樹園 歴史	飛騨桃・飛騨リンゴの産地 神社
	高山市	飛騨高山の町並みと 天領のみち	10.0	森林 町並	美女峠 花の山口 東山寺町 高山の古い町並み
	高山市	美女峠の 里めぐりのみち	6.0	森林 峠	紅葉 円空仏 薬師堂 乗鞍岳(展望) 美女峠
	高山市	乗鞍岳展望と 鳥屋峠越えのみち	15.1	森林 峠	森林浴 鳥屋峠 乗鞍岳(展望)
	高山市	旧野麦街道 系引きのみち	19.0	森林 峠	野麦峠 お助け小屋 乗鞍岳(展望)
	高山市	飛騨桃源郷 アララギのみち	10.1	果樹園 森林	飛騨桃・飛騨リンゴの産地 森林浴 あららぎ湖
	下呂市	位山街道・ 峠越えのみち	6.6	森林	あららぎ湖 森林浴 旧官道の石畳
	下呂市	山之口街道 上呂展望のみち	8.5	森林	森林浴 旧官道の馬頭観音
	下呂市	巖立と滝へのみち	9.2	温泉 展望	巖立(展望) 三ツ滝 森林浴
	下呂市	益田街道禅昌寺を 訪ねるみち	11.2	展望	飛騨川(展望) 久津八幡宮 禅昌寺
	下呂市	シダレクリと 初矢峠石畳のみち	5.9	森林	シダレクリの自生地 初矢峠の石畳 森林浴
	下呂市	飛騨金山温泉 へのみち	2.0	温泉	飛騨金山温泉 馬瀬川(展望)
	白川町	パイプオルガンの里 探訪のみち	7.5	川 森林	つり橋 クオーレふれあいの里
	七宗町	日本最古の 石にふれるみち	6.5	渓谷 歴史	飛水峡 日本最古の石 ポットホール
	川辺町	川辺ダム湖のみち	4.3	ダム湖	川辺漕艇場
	八百津町	武蔵伝説 探訪のみち	4.8	滝 森林	五宝滝 大仙寺
	可児市	森蘭丸の里めぐりのみち	4.4	歴史	森蘭丸兄弟の墓 金山城跡
	恵那市	中山道十三峠のみち	3.5	歴史	西行硯水公園 西行塚 榎ヶ根一里塚
	中津川市	奥恵那峡と青邨 記念館へのみち	5.7	川 美術	桃山公園 奥恵那峡 前田青邨記念館
	中津川市	中山道落合の 石畳を訪ねるみち	6.1	歴史	落合の石畳 落合本陣跡
	中津川市	藤村をしのぶ 文学と歴史のみち	4.4	宿場	馬籠宿
	中津川市	磯前神社大杉を 訪ねるみち	7.2	湖 森林	桜の湖 神社

[資料] 県地球環境課調べ

(2) 長距離自然歩道の概要(続き)

東 海 自 然 歩 道	概 要	昭和45年、わが国で最初の自然歩道として、東京都の明治の森高尾国定公園を起点、大阪府の明治の森箕面国定公園を終点とする東海自然歩道が設定された。路線は11都府県にまたがり、県内では恵那市奥矢作湖から日本大正村、大名街道、中山道の宿場町、鬼岩公園をめぐり、可児市南部から愛知県犬山市に至り、犬山市から各務原市、岐阜市金華山北部をとり、途中、四国山コースと直行コースに分かれながら、根尾川、谷汲山華厳寺、横蔵寺、鍋倉山、池田山麓、天下分け目の関ヶ原、養老の滝を経由して三重県へ至るコースになっている。またその一部は飛騨木曾川国定公園、揖斐関ヶ原養老国定公園を通過している。			
	モ デ ル コ ー ス	コ ー ス 名 称	起 点 ・ 終 点	距 離 (km)	所 要 時 間
		奥矢作湖展望のみち	関羅瀬橋 ~ 東鉄バス嵐	9.2	3時間50分
		明智・大正村をたずねるみち	東鉄バス嵐 ~ 明知鉄道明智駅	8.3	3時間25分
		牧場とアルプスのぞむみち	明知鉄道岩村駅 ~ 東鉄バス野井	9.9	4時間20分
		中山道宿場めぐりのみち	J R 武並駅 ~ 瑞浪市コミュニティバス細久手口	15.1	6時間20分
		奇岩・怪石・鬼岩をたずねるみち	鬼岩ドライブイン ~ 名鉄御高駅	11.8	4時間40分
		みたけの森をめぐるみち	名鉄御高駅 ~ 東鉄バス久々利	8.9	3時間35分
		車折神社と不動めぐりのみち	J R 鵜沼駅 ~ 岐阜バス上須衛	10.9	4時間25分
		長良川展望のみち	岐阜バス古津 ~ 岐阜バス三田洞弘法前	7.3	3時間
		谷汲・巡礼と信仰のみち	樽見鉄道美濃神海駅 ~ 近鉄バス横蔵	14.4	6時間10分
		山村を結ぶ落葉のみち	近鉄バス横蔵 ~ 近鉄バス東津汲	11.1	4時間5分
		鍋倉山自然探訪のみち	近鉄バス東津汲 ~ 岐阜バス六合	25.2	9時間50分
		池田山麓自然と歴史に ふれあつみち	近鉄バス新丁 ~ 近鉄バス昼飯	13.1	5時間35分
		関ヶ原つわものたちを しのぶみち	J R 関ヶ原駅 ~ 不破の関跡 ~ エコミュージアム関ヶ原 ~ JR 関ヶ原駅	11.3	5時間
養老孝子をたずねるみち	近鉄バス桜井 ~ 近鉄美濃津屋駅	16.7	6時間30分		

[資料] 県地球環境課調べ

(3) 自然公園の利用施設の整備状況

公 園 名	市町村名	事 業 地	事 業 内 容	事 業 区 分	施工主体
中部山岳国立公園	高山市	日影平乗鞍岳線登山道	登山道整備	県単	岐阜県
	高山市	乗鞍鶴ヶ池駐車場	擁壁改修	県単	岐阜県
	高山市	飛騨・北アルプス自然文化センター	屋根改修	県単	岐阜県
	高山市	飛騨・北アルプス自然文化センター	展示施設改修	県単	岐阜県
	高山市	平湯公共駐車場公衆便所	公衆便所修繕	県単	岐阜県
揖斐関ヶ原養老国定公園	関ヶ原町	関ヶ原ビジターセンター	映像設備改修	県単	岐阜県

[資料] 県地球環境課調べ

(4) 自然公園の利用者数

単位：利用者数(千人)比率(%)

年次・種別	平成14年	平成15年	平成16年	平成17年	平成18年
国立公園	2,184 (106)	1,722 (79)	1,517 (88)	1,516 (100)	1,895 (125)
国定公園	4,518 (97)	4,492 (99)	4,603 (102)	4,623 (100)	4,520 (98)
県立自然公園	5,590 (94)	5,287 (95)	5,063 (96)	4,796 (95)	4,606 (96)
計	12,292 (97)	11,501 (94)	11,183 (97)	10,935 (98)	11,021 (101)

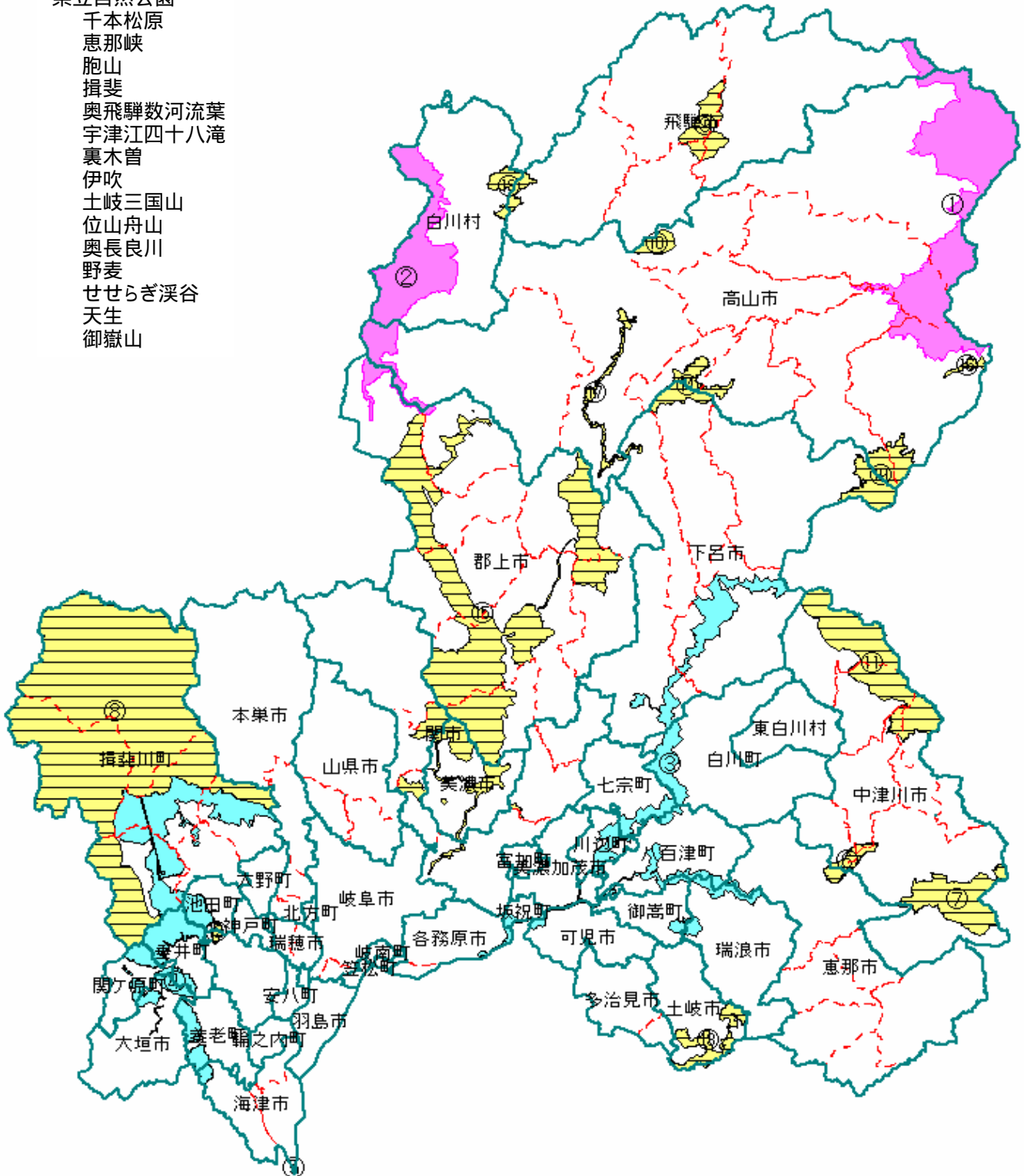
[資料] 県地球環境課調べ

( )内は対前年比である

(5)自然公園地域位置図

- ・国立公園
  - 中部山岳
  - 白山
- ・国定公園
  - 飛騨木曾川
  - 揖斐関ヶ原養老
- ・県立自然公園
  - 千本松原
  - 恵那峡
  - 胞山
  - 揖斐
  - 奥飛騨数河流葉
  - 宇津江四十八滝
  - 裏木曾
  - 伊吹
  - 土岐三国山
  - 位山舟山
  - 奥長良川
  - 野麦
  - せせらぎ渓谷
  - 天生
  - 御嶽山

凡 例	
国立公園	<span style="display: inline-block; width: 20px; height: 10px; background-color: #FF69B4; border: 1px solid black;"></span>
国定公園	<span style="display: inline-block; width: 20px; height: 10px; background-color: #ADD8E6; border: 1px solid black;"></span>
県立自然公園	<span style="display: inline-block; width: 20px; height: 10px; background-color: #FFFF00; border: 1px solid black;"></span>



(資料) 県地球環境課調べ

( 6 ) 休養林等の指定状況

単位：面積(ha)

区分	名称	所在地	面積	開園年月日	特徴
自然休養林	御岳	下呂市 小坂町	1,945	S45.10.9	原生林の自然美、広大な眺望
	付知峡	高山市 久々野町	921	S50.4.4	渓谷美、木曾ヒノキの天然林
	白山・白川	中津川市 加子母 大野郡 白川村	1,994	S52.7.1	ブナの天然林、白山連峰の雄姿
	小計		4,860		
生活環境保全林	陶史の森	土岐市	104	S51.4.28	陶史の探索、快適なハイキングコース
	夜明けの森	中津川市	130	S52.4.28	森林・湖が一体となった自然景観美
	あさひの森	高山市	174	S55.6.4	清流を中心として、両岸に連なる山なみの雄大な景観
	ふどうの森	関市	126	S57.5.10	都市近郊丘陵地帯の自然景観
	池田の森	揖斐郡 池田町	103	S57.6.17	濃尾平野を眼下に一望できる雄大な眺望
	みたけの森	可児郡 御嵩町	70	S58.5.11	二つの池とそれをめぐる自然景観
	粥川の森	郡上市	51	S59.5.10	スギの美林と粥川の渓流美
	文殊の森	本巣市	62	S60.6.18	山麓の池と金華山・伊勢湾を望む山頂からの眺望
	飛騨金山の森	下呂市	155	S62.6.15	清流とダム湖に映る水と緑の雄大な自然景観
	関ヶ原明神の森	不破郡 関ヶ原町	24	S63.5.9	眼下に広がる濃尾平野と遠くに望む琵琶湖の眺望
	荘川であいの森	高山市	24	S63.10.12	清流沿いに広がるシラカンバの森
	かさはら潮見の森	多治見市	31	H2.6.11	県境からの伊勢湾・濃尾平野の眺望
	大正村明智の森	恵那市	27	H3.6.12	森と湖畔のキャンプ、大正の香り豊かな遊歩道の散策
	下呂湯けむりの森	下呂市	29	H3.6.26	いで湯の町を見おろす遊歩道の散策とスポーツ広場
	日本ラインうぬまの森	各務原市	66	H4.4.24	山頂からの眼下に広がる木曾川・濃尾平野の眺望
	月見の森	海津市	38	H5.8.30	みかんの花咲く山からの木曾三川、濃尾平野の眺望
	いび高原坂内の森	揖斐郡 揖斐川町	65	H5.9.26	貝月山からの眺望とふれあいの森での渓流遊び
	みのかも健康の森	美濃加茂市	128	H7.4.23	四季折々の風情が楽しめる木々、身近に自然とふれあうことができる憩いの場
	可児やすらぎの森	可児市	16	H8.10.22	都市近郊丘陵地帯の憩いの場
	めいほう高原音楽の森	郡上市	20	H9.7.27	四季を通しての大自然と共に、JAZZとスキー、温泉等を満喫できる憩いの場
	釜ヶ谷雨乞いの森	山県市	157	H10.11.9	伊自良村最高峰の釜ヶ谷山からの金華山、伊勢湾などの眺望とキャンプなどで自然を満喫できる憩いの場
	洗心の森	高山市	19	H11.9.23	多数の文化財や社寺に恵まれ、西国33ヶ所観音巡りも楽しめる神秘的な場所
	みやまの森	山県市	17	H11.10.9	静かな美山スギの木立の中での散策が楽しめる憩いの場
	せせらぎ街道四季の郷	高山市	482	H11.11.3	四季折々に移り変わる景色、ブナの原生林や大倉の滝など自然を満喫できる憩いの場
	蘭丸ふるさとの森	可児市	21	H12.4.9	四季折々の花々が彩る、森蘭丸ゆかりの森
	城山さくらの森	揖斐郡 揖斐川町	27	H12.5.20	舞い降りるさくらの花につつまれる美しい森
	ながら川ふれあいの森	岐阜市	220	H12.11.1	都市近郊に広がる、ゆとりふれあいの拠点
	日和田高原望岳の森	高山市	18	H13.1.18	雄大な御嶽山、乗鞍岳をバックに四季折々の自然を満喫
	和良大月の森	郡上市	64	H14.6.14	広葉樹林帯を巡る散策道やキャンプなどで源流部ならではのすばらしい自然体験ができる憩いの場
	飛騨古川朝霧の森	飛騨市	32	H17.10.13	自然体験と桃やリンゴの花が咲き誇る果樹園を満喫
	乙女渓谷の森	中津川市	436	H18.4.18	登山道・二の谷ルートは水と緑がおりなす渓谷美を満喫
	白雲山やすらぎの森	郡上市	32	H18.4.29	観音堂遺跡や三十三観音参りで自然の中で歴史を満喫
小計		2,968			
総計		7,828 (ha)			

[資料] 県林政課及び治山課調べ

[注] 平成19年3月末日現在である。

県民休養林(いこいの森、めい想の森、望郷の森)、岐阜県青少年の森及び岐阜県21世紀の森は、H18.4.1に廃止

# 18 . 鳥獣保護及び狩猟

## ( 1 ) 狩猟者登録証交付状況

単位：金額(千円) 件数(件)

年度・現地機関	総 数			網・わな猟(わな)			第1種銃猟(銃)		
	件 数	税 額	交 付 手 数 料	件 数	税 額	交 付 手 数 料	件 数	税 額	交 付 手 数 料
平成14年度	4,573	66,847	8,689	731	11,286	1,389	3,312	52,646	6,293
平成15年度	4,583	66,688	8,708	852	13,206	1,619	3,190	50,507	6,061
平成16年度	4,130	62,777	7,847	834	13,437	1,585	3,045	48,191	5,786
平成17年度	4,127	62,519	7,841	973	14,938	1,849	2,940	46,404	5,586
平成18年度	3,999	61,039	7,598	1,032	15,950	1,961	2,784	44,083	5,290
本庁(県外)	834	13,437	1,585	39	643	74	778	12,700	1,478
岐阜	497	7,700	944	147	2,283	279	335	5,335	637
西濃	259	3,977	492	79	1,232	150	177	2,728	336
西濃揖斐	142	2,260	270	54	869	102	86	1,380	163
中濃	454	6,633	863	162	2,442	308	262	4,026	498
中濃中濃	276	4,136	524	99	1,535	188	161	2,513	306
中濃郡上	257	3,795	488	85	1,237	162	170	2,546	323
東濃	217	3,173	412	64	1,028	122	123	1,980	234
東濃恵那	580	8,476	1,102	164	2,536	312	361	5,637	686
飛騨	315	5,049	599	81	1,287	154	232	3,751	441
下呂	168	2,403	319	58	858	110	99	1,485	188

### 第2種銃猟(空気銃)

件 数	税 額	交 付 手 数 料
530	2,915	1,007
541	2,976	1,028
209	1,150	397
214	1,177	407
183	1,006	347
17	94	32
15	82	28
3	16	6
2	11	4
30	165	57
16	88	30
2	11	4
30	165	57
55	303	104
2	11	4
11	60	21

〔資料〕 県地球環境課調べ

〔注〕 税額は狩猟税であり、交付手数料は再交付分を含まない  
総数と種別内訳は、端数整理のために一致しないことがある

( 2 ) 狩猟期間中に捕獲された鳥獣

年 度	合 計	鳥 類 ( 羽 )								
		キ ジ	ヤマドリ	ゴイサギ	ウズラ	コジュケイ	カモ類	シギ類	キジバト	カラス
平成 14 年度	44,947	2,561	3,591	2	11	541	5,832	96	7,024	270
平成 15 年度	34,178	1,822	1,194	0	6	422	5,299	88	6,055	293
平成 16 年度	30,360	2,227	2,832	0	5	526	5,485	69	5,604	298
平成 17 年度	22,831	1,946	822	0	0	296	5,293	68	5,221	245
平成 18 年度	18,862	1,665	2,918	0	3	315	3,841	17	3,715	217

スズメ	その他	合 計	獣 類 ( 頭 )								
			ク マ	イノシシ	オスジカ	タヌキ	キツネ	ノウサギ	オスイタチ	テ ン	その他
19,388	5,631	6,525	65	4,925	1,088	83	9	196	1	78	80
13,710	5,289	4,296	82	2,976	945	48	2	111	1	59	72
7,896	5,418	6,587	39	5,043	1,143	90	8	112	0	73	79
6,433	2,507	6,037	35	3,865	1,916	44	3	86	1	22	65
3,834	2,337	5,828	28	4,409	1,090	55	4	65	4	107	66

〔資料〕 県地球環境課調べ

( 3 ) 有害鳥獣として捕獲された鳥獣・カモシカ個体数調整

年 度	合 計	有 害 鳥 獣 と し て 捕 獲 さ れ た 鳥 類 ( 羽 )							
		ゴイサギ	キジバト	カラス	スズメ	ドバト	カモ類	ヒヨドリ	その他
平成 14 年度	20,487	-	65	4,863	13,144	1,652	80	308	375
平成 15 年度	20,489	-	21	4,252	13,969	1,618	51	200	378
平成 16 年度	26,576	-	13	5,544	18,154	1,634	52	300	879
平成 17 年度	25,326	38	70	3,809	18,562	1,126	16	128	1,577
平成 18 年度	12,846	-	41	3,211	7,406	1,104	63	28	993

合 計	有 害 鳥 獣 と し て 捕 獲 さ れ た 獣 類 ( 頭 )								カモシカ 個体数調整
	ク マ	イノシシ	オスジカ	ノウサギ	ノイヌ	ノネコ	サ ル	その他	
2,696	66	1,610	51	40	-	-	656	273	402
2,959	55	1,758	129	18	-	-	420	579	373
4,888	98	2,696	185	20	-	-	836	474	409
3,646	20	1,708	236	25	-	-	303	1,354	403
5,226	246	2,791	414	20	-	-	710	1,045	389

〔資料〕 県地球環境課調べ

〔注〕 平成18年度のクマは、個体数調整による捕獲5頭含む

(4) 鳥獣保護区等一覧

鳥獣保護区

単位：面積(ha)

名称	所在地	指定区分	面積		指定期間
			鳥獣保護区	特別保護地区	
北方	揖斐郡揖斐川町	森林鳥獣生息地	157		H 9.11. 1~H19.10.31
揖斐川	揖斐郡揖斐川町	森林鳥獣生息地	238		H 9.11. 1~H19.10.31
川尻	揖斐郡揖斐川町	森林鳥獣生息地	364	118	H 9.11. 1~H19.10.31
奥山	揖斐郡揖斐川町	森林鳥獣生息地	289	106	H 9.11. 1~H19.10.31
釈迦嶺	揖斐郡揖斐川町	森林鳥獣生息地	1,200	155	H 9.11. 1~H19.10.31
品又	揖斐郡揖斐川町	森林鳥獣生息地	470	158	H 9.11. 1~H19.10.31
川内	本巢市	森林鳥獣生息地	150		H 9.11. 1~H19.10.31
大桑小学校	山県市	身近な鳥獣生息地	1		H 9.11. 1~H19.10.31
伊自良川	山県市	集団渡来地	17		H 9.11. 1~H19.10.31
釜ヶ谷	山県市	森林鳥獣生息地	694		H 9.11. 1~H19.10.31
小瀬見	関市	森林鳥獣生息地	226		H 9.11. 1~H19.10.31
武芸川町	関市	森林鳥獣生息地	136		H 9.11. 1~H19.10.31
高沢	関市	森林鳥獣生息地	38		H 9.11. 1~H19.10.31
諸神	関市	森林鳥獣生息地	200		H 9.11. 1~H19.10.31
初河	郡上市	森林鳥獣生息地	530	150	H 9.11. 1~H19.10.31
蛭ヶ野高原	郡上市	集団繁殖地	345	30	H 9.11. 1~H19.10.31
宮奥	郡上市	森林鳥獣生息地	383		H 9.11. 1~H19.10.31
奥山	郡上市	森林鳥獣生息地	410		H 9.11. 1~H19.10.31
虎溪山	多治見市	身近な鳥獣生息地	560	34	H 9.11. 1~H19.10.31
愛宕山	中津川市	身近な鳥獣生息地	1		H 9.11. 1~H19.10.31
城山	恵那市	森林鳥獣生息地	347		H 9.11. 1~H19.10.31
大川平	下呂市	森林鳥獣生息地	500	50	H 9.11. 1~H19.10.31
黒石谷	下呂市	森林鳥獣生息地	509		H 9.11. 1~H19.10.31
城山	高山市	身近な鳥獣生息地	24	24	H 9.11. 1~H19.10.31
高山	高山市	森林鳥獣生息地	250		H 9.11. 1~H19.10.31
田ノ平	大野郡白川村	森林鳥獣生息地	1,104		H 9.11. 1~H19.10.31
猪之鼻	高山市	森林鳥獣生息地	2,193		H 9.11. 1~H19.10.31
塩屋大谷	飛騨市	森林鳥獣生息地	436	122	H 9.11. 1~H19.10.31
椿洞畜産ヒタケ-周辺	岐阜市	森林鳥獣生息地	115		H10.11. 1~H20.10.31
竹原	本巢市	森林鳥獣生息地	56		H10.11. 1~H20.10.31
上会津	郡上市	森林鳥獣生息地	620		H10.11. 1~H20.10.31
大杉	郡上市	森林鳥獣生息地	400		H10.11. 1~H20.10.31
富士見台	中津川市	森林鳥獣生息地	125		H10.11. 1~H20.10.31
信貴山	下呂市	森林鳥獣生息地	350		H10.11. 1~H20.10.31
中合	下呂市	森林鳥獣生息地	537		H10.11. 1~H20.10.31
金山湖	下呂市	集団渡来地	525		H10.11. 1~H20.10.31
段・位山	高山市	森林鳥獣生息地	306		H10.11. 1~H20.10.31
安国寺	高山市	森林鳥獣生息地	116		H10.11. 1~H20.10.31
歩み山	高山市	森林鳥獣生息地	400		H10.11. 1~H20.10.31
金木戸	高山市	森林鳥獣生息地	3,534		H10.11. 1~H20.10.31
舟原	飛騨市	森林鳥獣生息地	872		H10.11. 1~H20.10.31
白山(国指定)	大野郡白川村	大規模生息地	12,103		H10.11. 1~H20.10.31
田口・円蔵	本巢市	森林鳥獣生息地	90		H11.11. 1~H21.10.31
21世紀の森	関市	森林鳥獣生息地	132		H11.11. 1~H21.10.31
大栃北部	郡上市	森林鳥獣生息地	780		H11.11. 1~H21.10.31
かさばら潮見の森	多治見市	身近な鳥獣生息地	139		H11.11. 1~H21.10.31
阿多野郷	高山市	森林鳥獣生息地	281		H11.11. 1~H21.10.31
天生	飛騨市	森林鳥獣生息地	2,388		H11.11. 1~H21.10.31
もずも谷	飛騨市	森林鳥獣生息地	579		H11.11. 1~H21.10.31
横山	飛騨市	森林鳥獣生息地	151	67	H11.11. 1~H21.10.31
日坂	揖斐郡揖斐川町	森林鳥獣生息地	477	50	H12.11. 1~H22.10.31
塚	揖斐郡揖斐川町	希少鳥獣生息地	1,384	1,384	H12.11. 1~H22.10.31
みやまの森	山県市	森林鳥獣生息地	21		H12.11. 1~H22.10.31
安桜山	関市	身近な鳥獣生息地	70	29	H12.11. 1~H22.10.31
迫間	関市	森林鳥獣生息地	155		H12.11. 1~H22.10.31
稲成	郡上市	森林鳥獣生息地	294		H12.11. 1~H22.10.31
八幡城山	郡上市	森林鳥獣生息地	162		H12.11. 1~H22.10.31
宇枯	加茂郡白川町	森林鳥獣生息地	110		H12.11. 1~H22.10.31
下山	加茂郡白川町	森林鳥獣生息地	269		H12.11. 1~H22.10.31
阿木川	中津川市、恵那市	森林鳥獣生息地	1,935		H12.11. 1~H22.10.31
滝上	下呂市	森林鳥獣生息地	325		H12.11. 1~H22.10.31
大窪	大野郡白川村	森林鳥獣生息地	200		H12.11. 1~H22.10.31
立保	飛騨市	森林鳥獣生息地	920		H12.11. 1~H22.10.31
三合谷	飛騨市	森林鳥獣生息地	788		H12.11. 1~H22.10.31
桐谷	関市	森林鳥獣生息地	620		H13.11. 1~H23.10.31
日出雲	郡上市	森林鳥獣生息地	950		H13.11. 1~H23.10.31
水沢上	郡上市	森林鳥獣生息地	602		H13.11. 1~H23.10.31
七宗山	加茂郡七宗町	森林鳥獣生息地	362		H13.11. 1~H23.10.31
旧潮南中学校	加茂郡八百津町	身近な鳥獣生息地	2		H13.11. 1~H23.10.31
夕森公園	中津川市	森林鳥獣生息地	626		H13.11. 1~H23.10.31
恵那高原	恵那市	森林鳥獣生息地	695		H13.11. 1~H23.10.31
大規模年金保養基地	恵那市	身近な鳥獣生息地	335		H13.11. 1~H23.10.31
金山谷	高山市	森林鳥獣生息地	621		H13.11. 1~H23.10.31
屋敷ヶ洞	飛騨市	森林鳥獣生息地	509	73	H13.11. 1~H23.10.31

〔資料〕 県地球環境課調べ

〔注〕 面積欄の特別保護地区面積は、鳥獣保護区面積で内数である。

## 鳥獣保護区(続き)

単位:面積(ha)

名 称	所 在 地	指 定 区 分	面 積		指 定 期 間
			鳥獣保護区	特別保護地区	
長良川	岐阜市	集団渡来地	776	72	H14.11.1~H24.10.31
美濃俣丸	揖斐郡揖斐川町	希少鳥獣生息地	2,240	2,240	H14.11.1~H24.10.31
百年公園	関市	身近な鳥獣生息地	100	100	H14.11.1~H24.10.31
釜戸	瑞浪市	森林鳥獣生息地	377		H14.11.1~H24.10.31
土岐	土岐市	森林鳥獣生息地	1,157	104	H14.11.1~H24.10.31
大船山	恵那市	森林鳥獣生息地	380		H14.11.1~H24.10.31
日影平	高山市	森林鳥獣生息地	470		H14.11.1~H24.10.31
松倉	高山市	森林鳥獣生息地	510		H14.11.1~H24.10.31
であいの森	高山市	身近な鳥獣生息地	40		H14.11.1~H24.10.31
岩瀬	高山市	森林鳥獣生息地	326	37	H14.11.1~H24.10.31
日面	高山市	森林鳥獣生息地	1,070		H14.11.1~H24.10.31
カクレハ	高山市	森林鳥獣生息地	1,310	260	H14.11.1~H24.10.31
野麦	高山市	森林鳥獣生息地	224	180	H14.11.1~H24.10.31
畦畑	飛騨市	森林鳥獣生息地	210		H14.11.1~H24.10.31
賤母	中津川市	森林鳥獣生息地	223		H14.11.1~H24.10.31
千回沢	揖斐郡揖斐川町	森林鳥獣生息地	103		H15.11.1~H25.10.31
三尾納谷	山県市	森林鳥獣生息地	850		H15.11.1~H25.10.31
下親田	加茂郡東白川村	森林鳥獣生息地	215	20	H15.11.1~H25.10.31
南山	可児郡御嵩町	森林鳥獣生息地	480		H15.11.1~H25.10.31
若人の丘	土岐市	森林鳥獣生息地	620		H15.11.1~H25.10.31
八瀬沢	瑞浪市	森林鳥獣生息地	10		H15.11.1~H25.10.31
御嶽	下呂市	森林鳥獣生息地	1,432		H15.11.1~H25.10.31
白川郷合掌造り民家園	大野郡白川村	身近な鳥獣生息地	36		H15.11.1~H25.10.31
有道	高山市	希少鳥獣生息地	347		H15.11.1~H25.10.31
飛騨古川	飛騨市	森林鳥獣生息地	758		H15.11.1~H25.10.31
流葉	飛騨市	身近な鳥獣生息地	435		H15.11.1~H25.10.31
金華山	岐阜市	森林鳥獣生息地	500	198	H16.11.1~H26.10.31
鳥羽川	山県市	集団渡来地	5		H16.11.1~H26.10.31
舟伏山	山県市	森林鳥獣生息地	104		H16.11.1~H26.10.31
船付	大垣市、海津市、安八郡輪之内町、養老郡養老町	集団渡来地	480		H16.11.1~H26.10.31
水嶺湖	大垣市	身近な鳥獣生息地	67		H16.11.1~H26.10.31
笹平	加茂郡白川町	身近な鳥獣生息地	41		H16.11.1~H26.10.31
納古山	加茂郡川辺町、七宗町	森林鳥獣生息地	430		H16.11.1~H26.10.31
松野	瑞浪市、可児郡御嵩町	森林鳥獣生息地	680	72	H16.11.1~H26.10.31
恵那峡	中津川市、恵那市	森林鳥獣生息地	1,860	110	H16.11.1~H26.10.31
中央南	中津川市	森林鳥獣生息地	345		H16.11.1~H26.10.31
北ノ俣	飛騨市	森林鳥獣生息地	1,260	110	H16.11.1~H26.10.31
五色ヶ原	高山市	森林鳥獣生息地	3,534		H16.11.1~H26.10.31
北アルプス(国指定)	高山市	希少鳥獣生息地	8,760	2,510	H16.11.1~H26.10.31
緑の文化公園	海津市	森林鳥獣生息地	165		H17.11.1~H27.10.31
養老	養老郡養老町	森林鳥獣生息地	514	122	H17.11.1~H27.10.31
関ヶ原青少年自然の家	不破郡関ヶ原町	森林鳥獣生息地	563		H17.11.1~H27.10.31
日本ライン	美濃加茂市、可児市、加茂郡坂祝町、川辺町、八百津町、可児郡御嵩町	森林鳥獣生息地	6,320		H17.11.1~H27.10.31
大鷲	郡上市	森林鳥獣生息地	1,060	250	H17.11.1~H27.10.31
池田	多治見市	希少鳥獣生息地	145		H17.11.1~H27.10.31
根ノ上	中津川市、恵那市	森林鳥獣生息地	620		H17.11.1~H27.10.31
福岡中学校	中津川市	身近な鳥獣生息地	17	17	H17.11.1~H27.10.31
千光寺	高山市	森林鳥獣生息地	302	38	H17.11.1~H27.10.31
舟山	高山市	森林鳥獣生息地	406		H17.11.1~H27.10.31
岐阜大学演習林	下呂市	森林鳥獣生息地	554		H17.11.1~H27.10.31
大河原	本巣市	森林鳥獣生息地	656		H18.11.1~H28.10.31
上大須	本巣市	森林鳥獣生息地	1,354		H18.11.1~H28.10.31
滝ヶ洞	加茂郡八百津町	森林鳥獣生息地	320		H18.11.1~H28.10.31
鶴形山	美濃市	森林鳥獣生息地	237		H18.11.1~H28.10.31
内御洞	関市	森林鳥獣生息地	584		H18.11.1~H28.10.31
猪の谷	中津川市	森林鳥獣生息地	298		H18.11.1~H28.10.31
中野	高山市	森林鳥獣生息地	411		H18.11.1~H28.10.31
神坂	高山市	森林鳥獣生息地	436		H18.11.1~H28.10.31
計	132箇所		96,530	8,990	

〔資料〕 県地球環境課調べ



休獵区

単位：面積(ha)

名 称	所 在 地	面 積	指 定 期 間
中 洞	山泉市	540	H16.11.1～H19.10.31
下佐見	加茂郡白川町	1,802	H16.11.1～H19.10.31
日 向	加茂郡東白川村	814	H16.11.1～H19.10.31
乙狩・蕨生	美濃市	1,563	H16.11.1～H19.10.31
内ヶ谷第5	郡上市	615	H16.11.1～H19.10.31
石徹白	郡上市	1,350	H16.11.1～H19.10.31
大日岳	郡上市	990	H16.11.1～H19.10.31
三 戸	郡上市	1,312	H16.11.1～H19.10.31
五斗蒔	土岐市	450	H16.11.1～H19.10.31
木曾川東	恵那市	938	H16.11.1～H19.10.31
巢 乗	中津川市	326	H16.11.1～H19.10.31
西山中央	恵那市	356	H16.11.1～H19.10.31
高 山	中津川市	1,750	H16.11.1～H19.10.31
森部柏原	高山市	2,010	H16.11.1～H19.10.31
六蔵川	高山市	1,697	H16.11.1～H19.10.31
加須良	大野郡白川村	1,604	H16.11.1～H19.10.31
瓜巢	高山市	2,192	H16.11.1～H19.10.31
万波第2	飛騨市	1,557	H16.11.1～H19.10.31
跡津川	飛騨市	1,501	H16.11.1～H19.10.31
川東南部	下呂市	1,988	H16.11.1～H19.10.31
伊佐美・椎倉	山泉市	500	H17.11.1～H20.10.31
谷 合	山泉市	815	H17.11.1～H20.10.31
水晶山	加茂郡七宗町	712	H17.11.1～H20.10.31
内ヶ谷第1	郡上市	642	H17.11.1～H20.10.31
高鷲中山	郡上市	865	H17.11.1～H20.10.31
藤・久須見	恵那市	980	H17.11.1～H20.10.31
串原中山	恵那市	248	H17.11.1～H20.10.31
湯舟沢	中津川市	1,477	H17.11.1～H20.10.31
高峰山	中津川市	609	H17.11.1～H20.10.31
蛭川南部	中津川市	878	H17.11.1～H20.10.31
見当山	高山市	1,836	H17.11.1～H20.10.31
鼠 餅	高山市	1,494	H17.11.1～H20.10.31
二ツ屋	飛騨市	666	H17.11.1～H20.10.31
森 茂	飛騨市	1,592	H17.11.1～H20.10.31
白草山	下呂市	1,058	H17.11.1～H20.10.31
芦 倉	大野郡白川村	1,502	H17.11.1～H20.10.31
伊往戸・仲越	山泉市	760	H18.11.1～H21.10.31
六 合	揖斐川町	938	H18.11.1～H21.10.31
笹ヶ峰	揖斐川町	618	H18.11.1～H21.10.31
高 倉	揖斐川町	340	H18.11.1～H21.10.31
若 丸	揖斐川町	1,965	H18.11.1～H21.10.31
尾蔵谷	揖斐川町	1,011	H18.11.1～H21.10.31
西 洞	加茂郡東白川村	1,044	H18.11.1～H21.10.31
チゾー洞	関市	457	H18.11.1～H21.10.31
内ヶ谷第2	郡上市	1,321	H18.11.1～H21.10.31
椎 高	郡上市	1,100	H18.11.1～H21.10.31
高砂・山田	郡上市	1,129	H18.11.1～H21.10.31
奥の宮	郡上市	620	H18.11.1～H21.10.31
恵那山	中津川市	2,507	H18.11.1～H21.10.31
久保原	恵那市	1,247	H18.11.1～H21.10.31
上小鳥	高山市	734	H18.11.1～H21.10.31
大野平	高山市	1,697	H18.11.1～H21.10.31
千 町	高山市	525	H18.11.1～H21.10.31
宮 地	高山市	3,064	H18.11.1～H21.10.31
山 吹	高山市	1,090	H18.11.1～H21.10.31
万波第1	飛騨市	2,360	H18.11.1～H21.10.31
大 笠	飛騨市	1,874	H18.11.1～H21.10.31
計	57箇所	67,630	

〔資料〕 県地球環境課調べ

## 銃獵禁止区域

単位：面積(ha)

名 称	所 在 地	面 積	指 定 期 間
大滝	不破郡垂井町	80	H 9.11. 1～H19.10.31
楡俣	安八郡輪之内町	25	H 9.11. 1～H19.10.31
大矢元	郡上市	79	H 9.11. 1～H19.10.31
稲辺	美濃加茂市	64	H 9.11. 1～H19.10.31
大森	可児市	470	H 9.11. 1～H19.10.31
寺河戸	瑞浪市	39	H 9.11. 1～H19.10.31
西山	中津川市	335	H 9.11. 1～H19.10.31
恵那後田	恵那市	40	H 9.11. 1～H19.10.31
串原 <sup>ハ</sup> ノ <sup>カ</sup> レ <sup>ア</sup> カントリー	恵那市	141	H 9.11. 1～H19.10.31
久々野	高山市	106	H 9.11. 1～H19.10.31
脇谷	飛騨市	543	H 9.11. 1～H19.10.31
山田湖	飛騨市	87	H 9.11. 1～H19.10.31
平湯	高山市	551	H 9.11. 1～H19.10.31
長良川北部	岐阜市	5,593	H10.11. 1～H20.10.31
各務原市中部	各務原市	4,183	H10.11. 1～H20.10.31
藤古川水源	不破郡関ヶ原町	3	H10.11. 1～H20.10.31
明神の森	不破郡関ヶ原町	337	H10.11. 1～H20.10.31
大野北部	揖斐郡大野町	1,603	H10.11. 1～H20.10.31
本巢町	本巢市	531	H10.11. 1～H20.10.31
中島	美濃市	52	H10.11. 1～H20.10.31
千旦林・茄子川	中津川市	580	H10.11. 1～H20.10.31
夕立山	恵那市	291	H10.11. 1～H20.10.31
下手向	恵那市	407	H10.11. 1～H20.10.31
四美	下呂市	851	H10.11. 1～H20.10.31
岐阜県肉用牛試験場	高山市	50	H10.11. 1～H20.10.31
桜野	高山市	165	H10.11. 1～H20.10.31
穂積	瑞穂市	1,430	H11.11. 1～H21.10.31
白鳥	郡上市	65	H11.11. 1～H21.10.31
久々利	可児市	800	H11.11. 1～H21.10.31
川辺	加茂郡川辺町	705	H11.11. 1～H21.10.31
土岐津	土岐市	350	H11.11. 1～H21.10.31
木曾川西	恵那市	108	H11.11. 1～H21.10.31
上並松	中津川市	140	H11.11. 1～H21.10.31
夜明けの森	中津川市	471	H11.11. 1～H21.10.31
岩屋堂	中津川市	21	H11.11. 1～H21.10.31
新穂高	高山市	589	H11.11. 1～H21.10.31
羽島市	羽島市	4,760	H12.11. 1～H22.10.31
長良川南部	岐阜市、羽島市、羽島郡笠松町、岐南町	7,090	H12.11. 1～H22.10.31
長良川東部	岐阜市、各務原市	2,303	H12.11. 1～H22.10.31
木曾川	各務原市、羽島郡笠松町	2,528	H12.11. 1～H22.10.31
津屋川	海津市	50	H12.11. 1～H22.10.31
横蔵寺裏山	揖斐郡揖斐川町	134	H12.11. 1～H22.10.31
池田の森	揖斐郡池田町	230	H12.11. 1～H22.10.31
小金田、倉知内津保川流域	関市	35	H12.11. 1～H22.10.31
下田	加茂郡八百津町	280	H12.11. 1～H22.10.31
松の木	養老郡養老町	11	H13.11. 1～H23.10.31
南宮山	不破郡垂井町	75	H13.11. 1～H23.10.31
富野	関市	185	H13.11. 1～H23.10.31
古城山	美濃市	338	H13.11. 1～H23.10.31
中山	美濃市	68	H13.11. 1～H23.10.31
やすらぎの森	可児市	15	H13.11. 1～H23.10.31
脇之島	多治見市	660	H13.11. 1～H23.10.31
桜の湖	中津川市	21	H13.11. 1～H23.10.31
稲荷山	中津川市	76	H13.11. 1～H23.10.31
大正村明智の森	恵那市	78	H13.11. 1～H23.10.31
川原・中瀬	下呂市	85	H13.11. 1～H23.10.31
スズラン高原	高山市	191	H13.11. 1～H23.10.31
岐阜ファミリーパーク	岐阜市	230	H14.11. 1～H24.10.31
武儀川	山県市	220	H14.11. 1～H24.10.31
糸貫町	本巢市	1,487	H14.11. 1～H24.10.31
祖父江	養老郡養老町	30	H14.11. 1～H24.10.31
遊らんど坂内	揖斐郡揖斐川町	68	H14.11. 1～H24.10.31
滝田	加茂郡富加町	40	H14.11. 1～H24.10.31
真名田	可児郡御嵩町	139	H14.11. 1～H24.10.31
坊地	関市	178	H14.11. 1～H24.10.31
保戸島	岐阜市、関市	195	H14.11. 1～H24.10.31
池田南	多治見市	552	H14.11. 1～H24.10.31
中津川	中津川市	1,037	H14.11. 1～H24.10.31
長島	恵那市	628	H14.11. 1～H24.10.31
恵那市中央	恵那市	725	H14.11. 1～H24.10.31
奥矢作湖	恵那市	166	H14.11. 1～H24.10.31
木ノ実	恵那市	213	H14.11. 1～H24.10.31
広恵寺	中津川市	1	H14.11. 1～H24.10.31
高山西	高山市	1,061	H14.11. 1～H24.10.31

## 銃猟禁止区域（続き）

単位：面積(ha)

名 称	所 在 地	面 積	指 定 期 間
高山東	高山市	1,664	H14.11.1～H24.10.31
船津	飛騨市	199	H14.11.1～H24.10.31
飛騨金山の森	下呂市	54	H14.11.1～H24.10.31
平井	養老郡上石津町、不破郡関ヶ原町	313	H15.11.1～H25.10.31
真正町	本巣市	1,163	H15.11.1～H25.10.31
伊自良	山県市	297	H15.11.1～H25.10.31
椿野	山県市	170	H15.11.1～H25.10.31
中垣外	恵那市	316	H15.11.1～H25.10.31
中野方	恵那市	115	H15.11.1～H25.10.31
蛭川村西	中津川市	154	H15.11.1～H25.10.31
中川原キャンプ場	下呂市	2	H15.11.1～H25.10.31
小坂町東上田ダム湖	下呂市	26	H15.11.1～H25.10.31
京ヶ洞	山県市	70	H16.11.1～H26.10.31
池 辺	養老郡養老町	103	H16.11.1～H26.10.31
広 見	可児市	516	H16.11.1～H26.10.31
坂 戸	可児市	54	H16.11.1～H26.10.31
美濃カントリー	美濃市、関市	137	H16.11.1～H26.10.31
市場紋原	関市	49	H16.11.1～H26.10.31
蛭川村東	中津川市	136	H16.11.1～H26.10.31
分 根	恵那市	130	H16.11.1～H26.10.31
西 山	恵那市	667	H16.11.1～H26.10.31
初 矢	下呂市	80	H16.11.1～H26.10.31
金山中学校	下呂市	80	H16.11.1～H26.10.31
太郎丸	岐阜市	68	H17.11.1～H27.10.31
瑞穂市西南部	瑞穂市	1,165	H17.11.1～H27.10.31
呂久	瑞穂市	13	H17.11.1～H27.10.31
赤坂	大垣市	875	H17.11.1～H27.10.31
大垣中北部	大垣市	4,413	H17.11.1～H27.10.31
木曾三川下流	海津市	1,250	H17.11.1～H27.10.31
みのかも健康の森	美濃加茂市	191	H17.11.1～H27.10.31
田原	関市	653	H17.11.1～H27.10.31
中池	関市	21	H17.11.1～H27.10.31
横越	美濃市	179	H17.11.1～H27.10.31
テクノパーク	美濃市	128	H17.11.1～H27.10.31
中ノ棚	郡上市	115	H17.11.1～H27.10.31
西和良小中学校	郡上市	26	H17.11.1～H27.10.31
深山の森	多治見市	20	H17.11.1～H27.10.31
加子母村	中津川市	84	H17.11.1～H27.10.31
宮川	高山市	325	H17.11.1～H27.10.31
数河	飛騨市	658	H17.11.1～H27.10.31
飛騨川公園	下呂市	76	H17.11.1～H27.10.31
粥川	郡上市	175	H18.11.1～H28.10.31
上苅安中山	郡上市	14	H18.11.1～H28.10.31
赤池・杉原	郡上市	76	H18.11.1～H28.10.31
福野	郡上市	50	H18.11.1～H28.10.31
手賀野	中津川市	610	H18.11.1～H28.10.31
ふれあい牧場	中津川市	44	H18.11.1～H28.10.31
平柴	恵那市	86	H18.11.1～H28.10.31
西忍	飛騨市	90	H18.11.1～H28.10.31
向野	下呂市	38	H18.11.1～H28.10.31
計	124箇所	66,006	

〔注〕 名称欄中の表記がある区域については、毎年1月1日から2月15日までの期間は銃猟禁止区域としない。

## 指定猟法禁止区域（鉛製散弾の使用禁止）

単位：面積(ha)

名 称	所 在 地	面 積	指 定 期 間
東海大橋上流部	海津市	182	H16.11.1～
馬飼大橋・南濃大橋下流部	羽島市、海津市	216	H16.11.1～
長良川橋下流部	羽島市、海津市、安八郡安八町、輪之内町	261	H17.11.1～
計	2箇所	659	

## 猟区

単位：面積(ha)

名 称	所 在 地	面 積	指 定 期 間
大和町山田	郡上市	4,508	H 9.11.1～H19.10.31
揖斐川町小島	揖斐郡揖斐川町	1,023	H11.11.1～H21.10.31
関市板取	関市	8,316	H12.11.1～H22.10.31
計	3箇所	13,847	

〔資料〕 県地球環境課調べ

附属資料

附1 林業地域の指定市町村一覧表（指定年月日）

市町村・現地機関	特定市町村	活性化林構指定地域 強化林構認定地域 確立林構認定地域	振興山村地域	過疎地域
( 岐 阜 )				
岐 阜 市	11. 6.11		-	-
( 岐 阜 市 )	11. 6.11	-	-	-
( 柳 津 町 )	-	-	-	-
羽 島 市	-	-	-	-
各 務 原 市	-	-	-	-
( 各 務 原 市 )	-	-	-	-
( 川 島 町 )	-	-	-	-
山 県 市	11. 6.11		(旧市町村毎)	12. 4. 1
( 高 富 町 )	-	-	-	-
( 伊 自 良 村 )	-	-	48. 3. 5	-
( 美 山 町 )	11. 6.11	-	44.12.27	12. 4. 1
瑞 穂 市	-	-	-	-
( 穂 積 町 )	-	-	-	-
( 巢 南 町 )	-	-	-	-
本 巢 市	11. 6.11		47. 2. 3	-
( 本 巢 町 )	11. 6.11	(活地) 2. 9.18	47. 2. 3	-
( 真 正 町 )	-	-	-	-
( 糸 貫 町 )	-	-	-	-
( 根 尾 村 )	11. 6.11	-	47. 2. 3	-
岐 南 町	-	-	-	-
笠 松 町	-	-	-	-
北 方 町	-	-	-	-
( 西 濃 )				
大 垣 市	11. 6.11		(旧市町村毎)	-
( 大 垣 市 )	-	-	-	-
( 上 石 津 町 )	11. 6.11	-	44.12.27	-
( 墨 俣 町 )	-	-	-	-
海 津 市	11. 6.11		-	-
( 海 津 町 )	-	-	-	-
( 平 田 町 )	-	-	-	-
( 南 濃 町 )	11. 6.11	-	-	-
養 老 町	-	-	-	-
垂 井 町	11. 6.11	-	-	-
関 ヶ 原 町	11. 6.11	(確集)12. 7.28	47. 2. 3	-
神 戸 町	-	-	-	-
輪 之 内 町	-	-	-	-
安 八 町	-	-	-	-
( 揖 斐 )				
揖 斐 川 町	11. 6.11	(強担)10. 9. 1 (確木)13. 2. 8	(旧市町村毎)	12. 4. 1
( 揖 斐 川 町 )	11. 6.11	(強担)10. 9. 1 (確木)13. 2. 8	-	12. 4. 1
( 谷 汲 村 )	11. 6.11	(強担)10. 9. 1	45.12.24	12. 4. 1
( 春 日 村 )	11. 6.11	(活増) 4. 9. 4 (強担)10. 9. 1	44.12.27	12. 4. 1
( 久 瀬 村 )	11. 6.11	(活資) 6. 8. 2 (強担)10. 9. 1	42.12.15	12. 4. 1
( 藤 橋 村 )	11. 6.11	(強担)10. 9. 1	-	12. 4. 1
( 坂 内 村 )	11. 6.11	(強担)10. 9. 1	45.12.24	12. 4. 1
大 野 町	-	(強担)10. 9. 1	-	-
池 田 町	11. 6.11	(強担)10. 9. 1	-	-
( 中 濃 )				
関 市	11. 6.11		(旧市町村毎)	12. 4. 1
( 関 市 )	-	-	-	-
( 洞 戸 村 )	11. 6.11	(強景)11. 1. 4 (強供)11.10.12	45.12.24	12. 4. 1
( 板 取 村 )	11. 6.11	(活地) 2. 9.18 (活総) 4. 5.30	41. 3.31	12. 4. 1
		(活中) 7. 8. 4		
( 武 芸 川 町 )	-	-	-	-
( 武 儀 町 )	11. 6.11	-	43.12.28	12. 4. 1
( 上 之 保 村 )	11. 6.11	(活総) 5. 4.30	42.12.15	12. 4. 1
美 濃 市	11. 6.11	-	-	-
( 郡 上 )				
郡 上 市	11. 6.11		(旧市町村毎)	12. 4. 1
( 八 幡 町 )	11. 6.11	(強供) 8. 9. 3	44.12.27	-
( 大 和 町 )	11. 6.11	(強供) 8. 9. 3	42.12.15	-
( 白 鳥 町 )	11. 6.11	(活総) 2. 7.25 (強供) 8. 9. 3	45.12.24	-
		(強景)11. 1. 4		
( 高 鷲 村 )	11. 6.11	(強供) 8. 9. 3 (強経)11.12.24	43.12.28	-
( 美 並 村 )	11. 6.11	(強供) 8. 9. 3	41. 3.31	-
( 明 宝 村 )	11. 6.11	(強経)11.12.24	45.12.24	12. 4. 1
( 和 良 村 )	11. 6.11	-	41.12.20	12. 4. 1

〔資料〕 林政課、県産材流通課調べ

〔注〕 数字は現在指定されている指定年月日である。(平成18年3月31日現在)

表中「特定市町村」「振興山村地域」「過疎地域」のうち つきの市町村は一部指定地域である。

「林業振興地域」は平成10年度に廃止、「森林整備市町村」は平成11年度に廃止された。

「特定市町村」は平成11年度に新設された。

林業地域の指定市町村一覧表（指定年月日）（続き）

市町村・現地機関	特定市町村	活性化林構指定地域 強化林構認定地域 確立林構認定地域	振興山村地域	過疎地域
(可茂)				
美濃加茂市	-	-	-	-
可児市	-	-	-	-
(可児市)	-	-	-	-
(兼山町)	-	-	-	-
坂祝町	-	-	-	-
富加町	-	-	-	-
川辺町	11. 6.11	-	-	-
七宗町	11. 6.11	(活資) 3. 7.31	42.12.15	12. 4. 1
八百津町	11. 6.11	-	41.12.20	-
白川町	11. 6.11	(活総) 3. 6.29	43.12.28	12. 4. 1
東白川村	11. 6.11	(活地) 2. 9.18 (活総) 4. 5.30	43.12.28	12. 4. 1
御嵩町	11. 6.11	-	-	-
(東濃)				
多治見市	-	-	-	-
(多治見市)	-	-	-	-
(笠原町)	-	-	-	-
瑞浪市	11. 6.11	-	-	-
土岐市	11. 6.11	-	-	-
(恵那)				
中津川市	11. 6.11	-	(旧市町村毎)	12. 4. 1
(中津川市)	11. 6.11	-	45.12.24	-
(坂下町)	11. 6.11	(活資) 5. 4.30	-	-
(川上村)	11. 6.11	(活地) 2. 9.18	47. 2. 3	-
(加子母村)	11. 6.11	(活総) 2. 7.25 (活資) 7. 5.30 (強担) 9. 8. 8 (確集) 12. 8.16	45.12.24	-
(付知町)	11. 6.11	(活資) 4. 5.30 (活総) 6. 8. 2	41.12.20	-
(福岡町)	11. 6.11	-	45.12.24	-
(蛭川村)	11. 6.11	-	43.12.28	-
(長野県山口村)	11. 6.11	-	47. 2. 3	12. 4. 1
恵那市	11. 6.11	(強景) 11. 1. 4	(旧市町村毎)	12. 4. 1
(恵那市)	11. 6.11	(強景) 11. 1. 4	47. 2. 3	-
(岩村町)	11. 6.11	-	-	-
(山岡町)	11. 6.11	-	-	-
(明智町)	11. 6.11	-	44.12.27	-
(串原村)	11. 6.11	-	44.12.27	12. 4. 1
(上矢作町)	11. 6.11	-	45.12.24	12. 4. 1
(下呂)				
下呂市	11. 6.11	-	(旧市町村毎)	12. 4. 1
(萩原町)	11. 6.11	(活総) 7. 5.30 (強景) 11. 1. 4 (強担) 11. 7. 1 (強経) 11.12.24	44.12.27	12. 4. 1
(小坂町)	11. 6.11	(活増) 4. 9. 4 (活総) 6. 8. 2	42.12.15	12. 4. 1
(下呂町)	11. 6.11	(活総) 4. 5.30 (強景) 11. 1. 4 (強担) 11. 7. 1 (強経) 11.12.24	45.12.24	12. 4. 1
(金山町)	11. 6.11	(活総) 5. 4.30 (強景) 11. 1. 4 (強担) 11. 7. 1 (強経) 11.12.24	43.12.28	12. 4. 1
(馬瀬村)	11. 6.11	(強景) 11. 1. 4 (強担) 11. 7. 1	41.12.20	12. 4. 1
(飛騨)				
高山市	11. 6.11	(活産) 3. 8.21 (強景) 11. 1. 4	(旧市町村毎)	12. 4. 1
(高山市)	11. 6.11	(活産) 3. 8.21 (強景) 11. 1. 4	-	-
(丹生川村)	11. 6.11	-	41. 3.31	-
(清見村)	11. 6.11	(活総) 3. 6.29	44.12.27	12. 4. 1
(荘川村)	11. 6.11	-	42.12.15	12. 4. 1
(宮村)	11. 6.11	-	43.12.28	-
(久々野町)	11. 6.11	-	43.12.28	12. 4. 1
(朝日村)	11. 6.11	(確木) 13. 2. 8	44.12.28	12. 4. 1
(高根村)	11. 6.11	-	43.12.28	12. 4. 1
(国府町)	11. 6.11	-	45.12.24	-
(上宝村)	11. 6.11	-	44.12.27	12. 4. 1
飛騨市	11. 6.11	-	(旧市町村毎)	12. 4. 1
(古川町)	11. 6.11	-	47. 2. 3	12. 4. 1
(河合村)	11. 6.11	(活総) 7. 5.30	42.12.15	12. 4. 1
(宮川村)	11. 6.11	-	44.12.27	12. 4. 1
(神岡町)	11. 6.11	(強活) 9. 8. 8	45.12.24	12. 4. 1
白川村	11. 6.11	-	-	12. 4. 1

表中「林構地域」欄の略記は以下の通りである。

- (活総):活性化林構総合型 (活産):活性化林構産地形成型 (活資):活性化林構資源活用品  
(活地):活性化林構地域活性化型 (活増):活性化林構林業山村活力増進モデル事業  
(活中):活性化林構中山間林業活性化モデル事業  
(強担):強化林構担い手育成型 (強供):強化林構木材供給圏確立型 (強活):強化林構森林活用品  
(強景):強化林構景気対策臨時緊急特別事業 (強経):強化林構経済新生緊急特別事業  
(確集):確立林構地域林業経営集約型 (確木)確立林構木質資源有効利用緊急特別事業

附 2 森林研究所及び生活技術研究所研究業績

( 1 ) 森林研究所

森林環境部

発刊年度	研究発表者	試験・研究テーマ	報告書
2007	古川・横井・大橋・渡邊	高解像度リモートセンシングと森林GISによる森林管理システムの開発	平成18年度森林研究所業務報告
"	杉山正典・古川邦明・横井秀一 井川原弘一	環境調和型森林整備手法の開発と実用化	"
"	横井・大洞	広葉樹二次林の管理方針策定支援システムの開発	"
"	大橋章博	クマによる剥皮被害の防止手法の開発	"
"	古川・大洞	長期育成循環施業に対応した高性能林業機械化等作業システムの開発	"
"	古川邦明	低高度連続空撮による森林のサーフェイス解析法の開発	"
"	古川・大洞	簡易レーンを用いた森林資源収穫システムの開発	"
"	井川原・渡邊	森林系環境要素がもたらす人の生理的効果の解明	"
"	横井・大洞	ハナノキ集団の保全管理技術の開発	"
"	横井・大洞・渡邊	スギ人工林の間伐による林内環境変化の把握	"
"	杉山・古川・渡邊	森林資源収穫支援システムの開発	"
"	渡邊・井川原・杉山	森林吸収源等計測・活用体制整備強化事業	"
"	渡邊・井川原・杉山	森林吸収源インベントリ情報整備事業	"
"	渡邊	土地分類基本調査	"
"	渡邊	東アジア酸性雨モニタリングネットワーク	"
"	大洞・横井・井川原	間伐後のヒノキ林に発生した冠雪害	森林研究所研究報告第36号
"	渡邊・茂木	92年生スギ人工林における成長経過と現存量	"
"	井川原弘一 ほか 3	森林散策における案内人がもたらす効果に関する研究	ランドスケープ研究 Vol170, No5
"	横井秀一	広葉樹二次林施業	主張する森林施業論(日本林業調査会)
"	大洞・横井・井川原	間伐後のヒノキ林に発生した冠雪害	雪と造林 第15号

森林資源部

発刊年度	研究発表者	試験・研究テーマ	報告書
2007	坂井・中島・上辻・茂木 ほか	植物ポリフェノール等の健康増進成分に関する研究 - 森林資源の健康への利用に関する研究 -	平成18年度森林研究所業務報告
"	茂木・井戸	希少有用植物の増殖と林床栽培に関する研究	"
"	井戸・水谷	廃菌床を利用した岐阜県産きのこの生産技術に関する研究	"
"	水谷・井戸	里山における菌根性キノコの人工接種技術に関する研究	"

森林資源部（続き）

発刊年度	研究発表者	試験・研究テーマ	報告書
2007	中島・坂井	地域特産サンショウの優良苗の安定的生産管理技術に関する研究	平成18年度森林研究所業務報告
"	水谷	関東・中部の中山間地域を活性化する特用林産物の生産技術の開発	"
"	中島・坂井	サンショウ属の遺伝子鑑定法に関する研究	"
"	茂木	スギ林内でのアマドコロ林床栽培	"
"	坂井・中島・上辻	平成18年度秋季調製苗木の生産技術に関する研究	"
"	上辻・中島・坂井	岐阜県内自生樹木の葉部抽出液におけるポリフェノール含量と抗酸化活性	岐阜県森林研究所研究報告第36号

〔資料〕 県森林研究所調べ

( 2 ) 生活技術研究所

発刊 年次	研究発表者	試験・研究テーマ	報告書
2006	関	環境・資源循環型リグニン系素材の開発 環境系リグニン素材	生活技術研究所研究報告, No.8 , 2006
	三井	木材の光漂白に関する研究(第1報) 波長の影響	生活技術研究所研究報告, No.8 , 2006
	長谷川	軟質木材の高度利用研究(第1報) 積層圧縮技術を利用した接合部の強度性能	生活技術研究所研究報告, No.8 , 2006
	村田・鈴木	木質住環境における室内空気室の最適化研究(第2報) 在来木造住宅の室内空気室	生活技術研究所研究報告, No.8 , 2006
	高橋	木材の水分変化過程における異常クリーブ機構に 関する不安定化理論	第56回日本木材学会大会(秋田大学)
	三井	低温領域下での木材の光劣化	第56回日本木材学会大会(秋田大学)
	三井	公的試験研究機関概要	名古屋大学農学部生命農学入門
	長谷川	軟質材(スギ材)の改質による利用	生活技術研究所 研究成果発表会(ばるる プラザ岐阜)
	村田	在来木造住宅の室内空気質の変化	生活技術研究所 研究成果発表会(ばるる プラザ岐阜)
	長谷川	木製家具の品質管理について	(株)オリバー品質管理委員会
	関	木質成分「リグニン」～環境と健康への応用から	H18FY試験研究機関成果発表会(テクノラ ザ)
	村田	北限の漆 網走漆調査	漆工技術講習会漆の可能性を考える(京 都市産業技術研究所)
	関	Lig-8, a Bioactive Lignophenol Derivative From Bam- boo Lignin, Protects Against Neuronal Damage In Vitro and In Vivo	<i>Journal of Pharmacological Sciences</i> Vol.102 (2006)
	村田	日本で使用されている漆と漆樹( )	塗装工学 Vol.41; .4 (2006)

[資料] 県生活技術研究所調べ



附3 森林研究所及び林政課緑化運動担当の試験地・調査地の概況

育種・育苗

単位：面積(ha)

No	試験テーマ	試験地名	所在地	設定年月日	面積	樹種	所有別	
1	形質の遺伝様式に関する試験	多交雑 試験林	美濃市曾代	48.4	0.8	スギ	県有地	
2	精英樹系統種苗の遺伝特性の検査	検定林 岐阜スギ 1号	郡上市明宝奥住	45.6	1.5	"	村有地	
3		" " 3号	中津川市加子母猪ノ谷	46.5	1.5	"	"	
4		" " 5号	揖斐郡揖斐川町日坂	47.6	1.5	"	私有地	
5		" 岐阜アカマツ 3号	中津川市高山	48.4	1.5	アカマツ	財産区有地	
6		" 岐阜スギ 7号	郡上市和良町鹿倉	48.5	1.5	スギ	私有地	
7		" " 8号	高山市荘川町三谷	49.3	1.5	"	共有地	
8		" " 10号	飛騨市河合町二ツ屋	49.6	1.5	"	私有地	
9		" " 11号	高山市上宝町双六	"	1.5	"	"	
10		" 岐阜アカマツ 4号	各務原市那加新加納	50.3	1.5	アカマツ	市有地	
11		" 岐阜クロマツ 1号	" " "	"	1.5	クロマツ	"	
12		" " 2号	多治見市月見町	49.6	1.5	"	私有地	
13		" " 3号	土岐市泉町北山	50.5	1.5	"	市有地	
14		" 岐阜スギ 13号	下呂市萩原町山之口	"	1.5	スギ	財産区有地	
15		" " 14号	恵那市串原南山	"	1.5	"	私有地	
16		" " 15号	郡上市八幡町那比	51.3	1.5	"	"	
17		" 岐阜アカマツ 5号	高山市国府町宮地	50.11	1.5	アカマツ	"	
18		" 岐阜ヒノキ 1号	美濃市上河和南ヶ洞	51.4	1.3	ヒノキ	"	
19		" " 2号	高山市朝日町甲	51.5	1.7	"	村有地	
20		" 岐阜スギ 16号	本巣市根尾能郷	51.6	1.5	スギ	私有地	
21		地域環境適応性の検査	" " 18号	下呂市小坂町落合	51.4	1.5	"	私有地
22		精英樹系統種苗の遺伝特性の検査	" 岐阜ヒノキ 3号	加茂郡八百津町八百津	52.3	1.5	ヒノキ	"
23		" " 岐阜スギ 20号	下呂市金山町岩瀬	52.6	1.0	スギ	"	
24		" " 21号	高山市清見町牧ヶ洞	52.5	1.5	"	"	
25		" 岐阜ヒノキ 4号	下呂市金山町岩瀬	52.11	1.5	ヒノキ	"	
26		" " 5号	高山市国府町宮地	"	1.5	"	"	
27		" " 6号	揖斐郡揖斐川町西津汲	53.5	1.5	"	村有地	
28		" " 7号	本巣市法林寺	53.4	1.3	"	私有地	
29		" 岐阜ヒノキ 8号	郡上市和良町鹿倉	53.5	1.5	"	村有地	
30		" " 9号	恵那市山岡町下手向	"	1.5	"	町有地	

育種・育苗（続き）

単位：面積(ha)

No	試験テーマ	試験地名	所在地	設定年月日	面積	樹種	所有別
31	精英樹系統種苗の遺伝特性の検査	検定林 岐阜ヒノキ 10号	中津川市福岡	53. 5	1.5	ヒノキ	財産区有地
32	"	" " 11号	高山市清見町牧ヶ洞	53. 6	1.7	"	私有地
33	"	" " 12号	山県市長滝	54. 5	1.5	"	"
34	"	" " 13号	揖斐郡揖斐川町上野	55. 5	1.5	"	公社有地
35	"	" " 14号	郡上市美並町大原	"	1.5	"	財産区有地
36	"	" " 15号	恵那市上矢作町乙ヶ沢	55. 4	1.5	"	町有地
37	"	" " 16号	恵那市東野花無山	"	1.5	"	私有地
38	"	" " 17号	下呂市火打	55. 5	1.5	"	公社有地
39	"	" " 18号	高山市一之宮町梨ノ木平	"	1.5	"	村有地
40	精英樹系統種苗の遺伝特性及び地域環境適応性の検査 気象害抵抗性系統種苗の遺伝的特性の検定	" 岐阜スギ 22号	揖斐郡揖斐川町坂内新穂	56. 7	1.5	スギ	"
41	"	" 耐凍岐阜ヒノキ 1号	下呂市小坂町落合	61. 6	1.0	ヒノキ	町有地
42	"	" 耐雪岐阜スギ 1号	郡上市白鳥町二日町	62. 6	1.0	スギ	私有地
43	マツノザイセンチュウ抵抗性個体選抜試験	抵抗性個体現地適応化試験	各務原市須衛町	63.12	0.2	アカマツ クロマツ	財産区有地
44	気象害抵抗性系統種苗の遺伝的特性の検定	検定林耐凍岐阜ヒノキ 3号	中津川市加子母南桑原	63. 5	1.0	ヒノキ	私有地
45	"	" " 4号	大垣市上石津町奥	H1. 5	1.0	"	町有地
46	"	" 耐雪岐阜スギ 2号	飛騨市宮川町種蔵	H2. 5	1.0	スギ	共有地
47	"	" " 3号	本巣市根尾越波	H3. 5	1.0	"	公社有地
48	"	" 耐凍岐阜スギ 1号	飛騨市宮川町森安	H4. 6	1.0	"	共有地
49	"	" 耐凍岐阜スギ 2号	揖斐郡揖斐川町戸入	H5.11	1.0	"	村有林

育 林

単位：面積(ha)

No	試験テーマ	試験地名	所在地	設 定 年 月 日	面積	樹種	所有別
1	下呂実験林造成試験	スギ本数管理比較実験林	下呂市小川	39. 7	0.30	スギ	財産区有林
2	"	育林技術比較実験林	"	39. 4	0.12	"	"
3	"	スギ品種適地域性実験林	"	39. 3	0.98	"	"
4	間伐方法の解析に関する試験	間伐効果試験林	郡上市大和町古道	54. 9	0.50	スギ	市有林
5	マツ枯れ被害跡地更新試験	マツ枯れ被害跡地更新試験地	可児市大森	56. 2	0.21	アカマツ等	財産区有林
6	加工原木林育成技術試験	植栽密度及び肥培試験地	美濃市曾代	56. 3	0.15	ケヤキ イヌヅナ	"
7	"	"	下呂市小川	57. 4	0.05	ケヤキ	財産区有林
8	間伐方法による複層林誘導試験	複層林誘導試験地	中津川市福岡二ツ森	58. 8	2.00	スギ	市有林
9	広葉樹の育成に関する総合試験	荘川広葉樹総合試験林	高山市荘川町六厩	59.4	13.07	ミズナラ コナラ他	市有林
10	広葉樹間伐試験	広葉樹間伐試験地	郡上市大和町内ヶ谷	59. 6	0.35	広葉樹 ミズキ	公社有林
11	スギ林の形質と経済性試験	スギ直径階分布試験	" 大和町古道	61.10	0.13	スギ	市有林
12	複層林維持管理試験	複層林試験地	不破郡関ヶ原町今須	62. 4	4.00	スギ ヒノキ	私有林 * (技術支援担当所管)
13	スギ・ヒノキの長伐期施業	長伐期試験地	美濃市洲原	H1. 7	0.22	ヒノキ スギ	会社有林
14	スギ・ヒノキの長伐期施業	長伐期試験地	郡上市美並町高砂	H1.12	0.14	ヒノキ	財産区有林
15	"	"	" 八幡町川戸洞	H4. 3	0.11	スギ	私有林
16	ケヤキの天然更新試験	ケヤキの天然更新試験地	揖斐郡揖斐川町西横山	H1. 7	0.15	ケヤキ	県有林
17	"	"	関市板取川浦	H1. 6	1.00	"	私有林
18	降積雪環境区分と耐雪性森林の育成技術	不成績造林地の針・広混交林造成地	飛騨市宮川町洞	H2.10	1.34	スギ等	私有林
19	スギ人工林における凍裂実態調査	スギ人工林の凍裂試験地	郡上市大和町古道	H5.12	0.36	スギ	市有林
20	広葉樹林の密度管理に関する研究	広葉樹二次林の除・間伐試験地	高山市清見町巢野俣	H8. 7	0.25	ミズナラ他	私有林
21	冷温帯地域における広葉樹施業技術の確立	広葉樹植栽試験地	" 清見町櫛谷	H10. 5	0.10	ミズナラ、 材木、ミズキ	公社有林

保 護

単位：面積(ha)

No	試験テーマ	試験地名	所在地	設 定 年 月 日	面積	樹種	所有別
1	ケヤキ新害虫の生態と防除に関する研究	クワカミキリ試験地	関市神野	H10. 4	0.90	ケヤキ	私有林

特用林産

単位：面積(ha)

No	試験テーマ	試験地名	所在地	設定年月日	面積	樹種	所有別
1	菌根性キノコの林内栽培試験	菌根性キノコ栽培試験地	美濃市古城山	H11.1	0.04	アカマツ コナラ	市有林
2	"	"	八百津町伊岐津志	H18.9	0.03	アカマツ コナラ	町有林
3	"	"	高山市一之宮町	H18.9	0.03	アカマツ コナラ	市有林
4	キノコの林内栽培試験	キノコ栽培試験地	郡上市大和町	H19.6	0.03	スギ	市有林

機 械

単位：面積(ha)

No	試験テーマ	試験地名	所在地	設定年月日	面積	樹種	所有別
1	機械化作業システムに適した森林施業法の開発	列状間伐試験地	郡上市高鷲町大鷲	H11.11	0.88	スギ	市有林

薬木・薬草展示林

単位：面積(ha)

No	試験テーマ	試験地名	所在地	設定年月日	面積	樹種	所有別
1	希少有用植物の増殖と林床栽培に関する研究	薬木・薬草展示林	下呂市萩原町四美	H16.6	0.34	ヒノキ	県有地
2	植物ポリフェノール等の健康増進成分に関する研究	"	"	"	"	"	"
3	地域特産サンショウの優良苗の安定的生産管理技術に関する研究	"	"	"	"	"	"
4	希少有用植物の増殖と林床栽培に関する研究	"	" 羽根	"	0.18	スギ ヒノキ	私有林

森林モニタリング

単位：面積(ha)

No	試験テーマ	試験地名	所在地	設定年月日	面積	樹種	所有別
1	酸性雨等森林被害モニタリング事業	酸性雨等森林被害モニタリング事業試験地	揖斐郡揖斐川町瑞岩寺	H2. 6	0.1	スギ・ヒノキ	会社有林
2	"	"	美濃市古城山	H2. 5	0.1	ヒノキ	県有地
3	"	"	郡上市美並町高砂	H2. 5	0.1	ヒノキ	会社有林
4	"	"	加茂郡東白川村神土	H2. 6	0.1	ヒノキ	私有林
5	"	"	飛騨市神岡町寺林	H2. 5	0.1	スギ	市有林
6	"	"	高山市清見町夏厩	H2. 6	0.1	カラマツ	市有林
7	"	"	下呂市下呂町小川	H2. 6	0.1	ヒノキ	県森連有林
8	"	"	揖斐郡揖斐川町藤橋東横山	H3. 5	0.1	スギ	県有林
9	"	"	郡上市和良町鹿倉	H3. 6	0.1	"	財産区有林
10	"	"	関市小屋名	H3. 6	0.1	ヒノキ	県有地
11	"	"	大野郡白川村保木脇	H3. 6	0.1	スギ	村有林
12	"	"	高山市朝日町青屋	H3. 6	0.1	ヒノキ	国有林
13	"	"	山県市伊自良長滝	H4. 6	0.1	スギ等	会社有林
14	"	"	本巣市根尾大河原	H4. 6	0.1	ブナ等	国有林
15	"	"	瑞浪市日吉町	H4. 6	0.1	ヒノキ	財産区有林
16	"	"	飛騨市古川町畦畑	H4. 6	0.1	スギ	市有林
17	"	"	高山市荘川町岩瀬	H4. 6	0.1	コナラ	会社有林
18	"	"	関市武儀町中之保	H5. 6	0.1	ヒノキ	財産区有林
19	"	"	恵那市東野保古山	H5. 6	0.1	ヒノキ	生産森林組合有林
20	"	"	郡上市大和町古道	H5. 6	0.1	スギ・ヒノキ	市有林
21	"	"	下呂市萩原町四美	H5. 6	0.1	ヒノキ	市有林
22	"	"	高山市丹生川町大沼	H5. 6	0.1	スギ	市有林
23	"	"	海津市南濃町駒野奥祭入会	H6. 6	0.1	ヒノキ	財産区有林
24	"	"	揖斐郡揖斐川町藤橋門入	H6. 6	0.1	スギ	会社有林
25	"	"	下呂市小坂町赤沼田	H6. 6	0.1	ヒノキ	市有林
26	衰退森林健全化技術対策事業	衰退森林健全化技術対策事業試験地	美濃市古城山	H4. 12	0.32	ヒノキ	県有地

[資料] 県森林研究所及び県林政課調べ

附4 森林・林業関係当初予算（一般会計）

単位：百万円

区分	合計	造林等森林整備費	治山費	自然保護費	林道費	林業生産流通対策費	森林組合等担い手対策費	試験研究及び普及指導等費	災害復旧費	その他
昭 34	652	173	194	2	125	31	5	17	13	92
35	831	168	285	2	142	23	6	19	78	107
36	947	192	366	3	170	30	6	15	117	49
37	1,138	234	470	3	212	32	10	17	103	56
38	1,182	266	502	3	233	35	13	20	64	45
39	1,551	337	592	20	285	33	13	18	46	206
40	1,593	341	590	15	290	53	16	15	25	248
41	1,880	407	608	20	286	122	16	17	127	277
42	1,964	432	649	10	284	184	11	21	75	298
43	2,337	541	815	10	371	194	12	18	44	332
44	3,024	651	979	13	638	195	12	103	57	376
45	3,632	742	1,233	14	774	214	14	118	56	467
46	4,078	861	1,507	15	762	254	21	48	58	553
47	5,028	1,131	1,934	18	888	294	23	52	116	572
48	6,354	1,513	2,433	0	984	340	123	60	256	645
49	6,800	1,948	2,380	33	982	399	124	65	150	719
50	6,724	1,910	2,097	46	873	450	126	75	191	958
51	8,882	2,381	3,067	61	1,110	539	143	77	333	1,171
52	10,895	2,751	4,217	56	1,111	650	167	123	713	1,108
53	13,966	3,144	5,507	57	2,451	938	247	104	211	1,306
54	16,139	3,757	6,195	63	3,141	1,095	276	96	60	1,455
55	18,044	4,382	6,588	72	3,306	1,224	147	103	251	1,972
56	18,270	4,272	6,674	80	3,387	1,155	141	111	262	2,189
57	18,494	4,310	6,844	84	3,542	908	175	136	210	2,285
58	19,486	4,306	7,299	217	3,757	881	154	128	275	2,469
59	19,827	4,374	7,544	225	3,780	959	172	127	155	2,490
60	20,528	4,418	7,601	241	3,866	1,079	177	148	353	2,646
61	21,780	4,698	8,090	494	4,141	1,017	193	216	199	2,733
62	22,343	4,658	8,886	282	4,035	1,031	270	199	171	2,810
63	24,681	4,930	10,524	258	4,823	940	141	147	125	2,793
平 元	25,550	5,125	10,717	232	5,208	1,092	100	135	121	2,822
2	26,281	5,151	11,682	345	4,620	1,047	104	163	331	2,839
3	26,870	5,046	11,440	339	5,106	1,043	131	164	647	2,954
4	27,319	5,032	11,878	376	5,406	1,117	132	188	238	2,951
5	31,440	5,340	12,276	375	6,658	1,552	1,936	217	96	2,992
6	32,069	5,376	12,900	465	7,541	1,157	1,062	189	115	3,263
7	34,928	5,552	13,507	737	9,922	1,000	622	205	155	3,229
8	37,802	5,477	13,891	827	12,675	898	492	149	75	3,317
9	40,065	5,684	13,949	998	14,207	1,243	474	144	75	3,291
10	36,988	5,416	12,928	746	13,222	1,075	177	128	86	3,210
11	35,909	5,213	12,427	657	12,475	877	169	129	208	3,754
12	34,830	5,171	13,598	516	10,694	614	163	116	546	3,411
13	36,008	5,762	14,650	491	10,941	918	134	98	480	2,534
14	30,658	4,185	12,028	465	9,212	1,317	106	63	88	3,193
15	27,191	3,716	11,372	437	7,579	930	66	54	234	2,802
16	24,172	3,656	8,917	717	6,893	817	62	50	75	2,985
17	18,773	2,986	6,013	711	5,138	704	46	60	253	2,862
18	22,116	3,851	7,540	774	5,868	927	55	50	50	3,002
19	20,499	3,870	7,227	214	5,602	557	50	39	126	2,813

附4 森林・林業関係当初予算（一般会計）（続き）

単位：百万円

区分	合計	林業総務費	林業振興費	県産材流通対策費	林道費	治山費	森林整備費	直轄事業負担金	森林研究費	林業用施設災害復旧費	治山施設災害復旧費	自然保護関連費
平 19	20,499	1,599	212	1,231	5,602	7,102	4,272	125	24	101	25	205

[注]平成19年度から、総合財務会計システムの導入による事業別執行への対応の一環として、目名の見直しを実施したため、それに伴い内容区分を変更する。

自然保護関連費は自然保護員設置費、自然環境保全対策費、自然公園費、鳥獣保護費を合わせたものである。

附5 林政年表(4-1)

年度	事 項
昭和	
20	農林省復活。県単独治山事業はじまる。林地利用試験地(関市)を林産指導所と改称。森林資源造成法交付。
21	森林資源造成法による証券造林はじまる。第1次治山事業計画樹立。
22	国有林野事業特別会計法公布(国の林政統一さる)。地方自治法公布(財産区の創設)。県林産物験定所を廃止し、地方事務所に統合。しいたけ種菌「岐阜改良1号」を県林産指導所が開発。
23	保安林整備5ヵ年計画策定。治山4ヵ年計画スタート。証券造林廃止。松くい虫・クリタマバチ大発生(23~26年県下でも、恵那・岐阜地方に発生し、漸次蔓延)。
24	岐阜県山林協会設立。林野庁新設。臨時物資需給法廃止(それに伴い、県営木材検査廃止)。経済復興5ヵ年計画にそって造林5ヵ年計画ならびに第1次治山5ヵ年計画策定。水源林造成事業はじまる。朝日村青屋部分林設定(岐阜大学設立記念)。
25	森林病虫害等防除法公布。国土緑化岐阜県推進委員会発足。木炭格付条例制定。林業技術普及事業はじまる。
26	失業対策林道事業はじまる。農林漁業資金融通法公布(融資造林・融資林道はじまる)。県山林事務局を設置し、林政・治山・林産の3課を置く。森林法公布(第1期森林計画制度はじまる)。農林漁業団体再建整備法公布(森林組合改組・設立はじまる)。造林事業10ヵ年計画(27~36年)策定。第1次治山10ヵ年計画(26~35年)策定。「岐阜県の林業」創刊。岐阜県森林審議会設置。
27	県森林組合連合会改組発足。森林火災国営保険法の一部改正。せき悪林地改良事業はじまる。民有林保全計画(29~38年)策定。全国山林復興大会、岐阜市で開催。県営種子採取事業はじまる。農林漁業金融公庫法公布。
28	全林野労働組合結成。岐阜県木炭協会設立。民有林保全計画第1期計画(28~30年)策定。林道網計画策定。林業技術普及事業を林業改良普及事業と改める。冷害林道~救農林道事業はじまる。町村合併促進法公布により公有林野は大激動を受けた。木材業者等登録条例公布。
29	県林産指導所を廃止し、岐阜県林業試験場設立(後、高山市へ移転)。保安林整備臨時措置法公布。県立公園条例制定
30	砂防法制定。公有林野緑化県行造林条例制定。町村合併促進県単林道及び小団地林道事業はじまる。適地適木調査事業はじまる。保育コンクールはじまる。
31	岐阜県事務所等設置条例公布。山林事業所設置。林業技術普及員と林業経営指導員(27年設置)が統合され、林業専門技術員及び林業技術員を置く。
32	自然公園法制定。森林法の一部改正(森林計画制度改正)。県山林事務局が林務部に昇格。林業技術員を林業改良指導員と改称。第2期森林計画制度及び第1期公有林経営計画制度はじまる。全国緑化大会及び植樹行事、谷汲村で開催。民有林造林長期計画樹立。林木育種事業はじまる。新農村林道事業はじまる(37年度まで)。樹苗需給調整委員会設置。岐阜県山林会館竣工。
33	地すべり等防止法公布。分収造林特別措置法公布。岐阜県林業改良普及指導員資格試験条例制定。精英樹による県英採種・採種園の造成はじまる。岐阜県林業経営協議会設置。林業試験研究推進協議会設置。第1次森林組合振興3ヵ年計画はじまる。7.26飛騨地方に水害。
34	県民の山造成事業はじまる。特殊緊急治山及び県単災害復旧事業施行。のうさぎ捕獲奨励事業はじまる。キジの人工養殖はじまる。伊勢湾台風により県全域が被災。中東濃に松くい虫大発生(34~36年)。県森連岐阜林産物共販所開設。
35	治山治水緊急措置法公布。治山事業10ヵ年計画(35~44年)策定。保安林改良事業はじまる。林道改良事業はじまる。台風11・12号により中濃が被災。県森連飛騨・東濃林産物共販所開設。第2次森林組合振興3ヵ年計画決定。白ろう病の発端が見つけられる。木炭・薪の減産。
36	農林漁業金融公庫法の一部改正(林経資金追加)。森林国営保険法の一部改正(気象災追加)。新県木連設立。森林開発公団分収造林はじまる。特殊緊急治山事業実施。山村振興林道事業はじまる。林地肥培コンクールはじまる。林業研究グループの助成事業はじまる。山村中堅青年育成研修はじまる。36.6梅雨前線豪雨により西濃・中濃が被災。第2室戸台風により県全域が被災。県下の林業労働災害率上昇。
37	森林法の一部改正(森林計画制度の改善)。第3期森林計画制度はじまる。銚子谷林道着工(県下最大の林道)。白山国立公園が国立公園に昇格。二種林業改良指導員(森林保護、特殊林産、林業機械)配置。保安林保護員配置。藤橋村有林及び地上権設定県有林の主伐はじまる。しいたけほだ木にシワタケ・アナタケ被害発生(37~38年)。
38	森林組合併助成法公布。林業信用基金法公布。狩猟法を鳥獣保護及び狩猟に関する法律に改正。移動林業試験場、林業経営コンクールはじまる。民有林基幹林道新設。
39	保安林整備臨時措置法の一部改正(整備基幹10ヵ年延長)。林業基本法公布。鳥獣保護員設置。第1次林業構造改善事業発足。飛騨・木曾川国立公園指定。木材業者登録条例改正(木材チップ業者追加)。森林組合拡大強化5ヵ年計画はじまる。全国森林組合大会、岐阜市で開催。岐阜県鳥獣審議会設置。林業構造改善事業促進対策協議会設置。
40	ライチョウを県鳥に指定。山村振興法公布。治山事業5ヵ年計画(40~44年)策定。新林道網策定。林業構造改善事業はじまる(清見村・八百津町・萩原町)。9.15集中豪雨により揖斐川上流が被災。緑化促進青年隊を岐阜県林業青年研修所に改称。
41	森林企画課設置。一般製材業近代化計画策定。入会林野近代化法公布。入会林野近代化事業はじまる。峰越連絡林道事業はじまる。いちいを県木に指定。岐阜県林業公社設立(同公社による分収造林はじまる)。

〔注〕 印の事項は主として全国にわたるものである



附5 林政年表 (4 - 2)

年度	事 項
昭和	
4 2	春季干害により苗畑に被害。特殊林産物生産計画策定。林道採択基準緩和と補助率アップ。白山スーパー林道着工。岐阜県林業の長期構想樹立。この年より、木材移入県になった。
4 3	森林法の一部改正(森林施業計画制発足)。8.17集中豪雨により中濃が被災(飛騨川バス転落事故)。「青年の山」づくりはじまる。県営苗畑整備統合。岐阜県林業センター設立の調査に着手。
4 4	木曾三川水源造成公社設立(同社による分収造林はじまる)。林業センター建設着手。
4 5	谷汲村に「いこいの森」開園。岐阜県林業開発基本計画樹立。林業種苗生産事業者の登録制実施。岐阜県山林種苗共同組合設立。林業青年研修所開所。林業センター完成。林業試験場を廃止し、林業センター・寒冷地林業試験場を置く。
4 6	林務部の機構改革、林政・造林・治山林道・経営普及の4課を置き、岐阜県林業短期大学校開校。森林計画コンピュータ化はじまる。飛越山地大規模林業圏調査対象地域の指定。飛騨産業センター工事着手。林道網調査体系が確立される。林業長期計画・林道整備5ヵ年計画策定。
4 7	第2次林業構造改善事業発足。木と生活展開催。土採種規制条例制定。自然保護員設置。森林教室開講。飛越山地大規模林業圏基本計画策定。保全林整備事業はじまる。優良材生産技術体系の指導。県営木炭検査の廃止。林務部を林政部と改称。7.13集中豪雨東濃南部を襲う。
4 8	全国森林計画変更。飛越山地大規模林業圏実施計画策定。保健保安林整備はじまる。造林補助制度の全面改正。岐阜木材流通団地の用地取得・造成工事に着手。東騨実験林設置。特用林産物生産振興対策事業はじまる。
4 9	保安林整備臨時措置法の一部改正(整備期間10ヵ年延長)。岐阜県民「木の国運動」はじまる。育林促進事業はじまる。森林法及び森林組合法併用助成法の一部改正(林地開発許可制の実施と森林組合の改善関係)。森林組合労務班を愛林隊と改称。西濃実験林設置。林道賠償責任保険はじまる。森林開発公団岐阜地方建設部発足。
5 0	「緑の国勢調査」発表(環境庁)。第1次林業構造改善事業完了。山村振興法一部改正(有効期間10ヵ年延長)愛林の日・育林強調月間制定。特用林産物生産流通改善事業はじまる。大規模林道高山・大山線起工。岐阜木材流通団地完成。
5 1	林業改善資金制度発足。中核林業振興地域特別対策事業はじまる。9.12豪雨により県下各地が被災。揖斐郡谷汲村で全国育林祭。
5 2	大規模林道八幡・高山線起工。白山スーパー林道開設。第5次治山事業5ヵ年計画(52~56)策定。検査監制度発足。揖斐川バス事故。岐阜県林業基本計画策定。
5 3	森林組合法制定並びに同法制定に伴う森林法の一部改正、森林法施行細則全面改正、森林組合法施行細則公布。土岐市下石橋沢地すべり地区に指定。岐阜県木材振興第10回記念大会(式典、緑と木の住いフェスティバル、木材記念市)開催。関東中部地区第15回林道研究発表大会、下呂町で開催。林道網整備計画策定。
5 4	国産材産業振興資金融資制度発足。森林総合整備事業発足。文化庁、環境庁、林野庁の三庁は、「カモシカの保護及び被害対策について」を発表。岐阜県第三次総合計画第二期実施計画策定。大垣地域モデル定住圏計画策定。
5 5	新林業構造改善事業発足。林業振興地域育成対策事業発足。振動障害対策巡回指導事業発足。「やすらぎの森」造成事業発足。林業普及指導事業30周年記念大会開催。第24回全苗連大会岐阜市で開催。5.6豪雪により飛騨・奥美濃地方の森林被害甚大。
5 6	松くい虫被害対策特別措置法制定。基幹林業技能者育成確保対策事業発足。森林組合林産活動強化事業発足。緑の相談員設置事業発足。間伐促進総合対策事業発足。大規模林道関ヶ原・八幡線政令指定。7.12梅雨前線豪雨により奥美濃地方森林被害甚大。
5 7	松くい虫奨励防除事業。第2期共同水源林造成事業。木材産業再編整備事業、木材需要拡大総合対策事業及び林産集落振興条件整備事業発足。吉城郡上宝村柘尾大サコ地内を地すべり地区に指定。岐阜県第3次総合計画第3期実施計画策定。岐阜県第六次治山事業5ヵ年計画策定。岐阜県林業研究グループ連絡協議会結成20周年記念大会開催。日本木材青壮年団体連合会第27回全国会員岐阜県大会開催。大規模林道関ヶ原・八幡線起工。複層林造成事業開始。
5 8	森林法及び分収造林特別措置法の一部改正(市町村森林整備計画、森林整備法人及び分収育林制度の創設)。機構改革により生活環境部廃止。自然保護、自然環境保全行政の林政部移管により自然保護課を設置。林業基本計画(59~72年度)策定。林道網整備計画策定。県営有用広葉樹林造成事業開始(用地取得)。苗木需給安定基金創設。土砂崩壊流出防止総合治山事業。水土保持機能強化総合モデル事業発足。県産材需要拡大総合対策事業発足。国産材安定供給特別対策事業発足。9.28災害により東濃地方の森林被害大。
5 9	保安林整備臨時措置法の一部改正(特定保安林の創設)。重要流域保安林総合整備事業・林業地域活性化対策事業及び複層林造成パイロット事業発足。中部山岳国立公園50周年記念式典開催。
6 0	国際森林年。森林・林業、木材産業活力回復5ヵ年計画決定。特定保安林整備緊急造林事業及び山地災害危険地対策事業発足、国産材供給体制整備事業実施。第2次林業構造改善事業終了。
6 1	松くい虫被害対策特別措置法の一部改正(松林の区分等)。第7次飛騨川地域森林計画の樹立。沿道森林修景パイロット事業実施。産直住宅建設促進事業発足。森林・河川緊急整備税創設岐阜県決起大会開催。中部地区治山林道協会合同連絡協議会開催。
6 2	N T Tの株式の売却収入の活用による社会資本の整備の促進に関する特別措置法施行。総合保養地域整備法施行。岐阜県第4次総合計画第2期実施計画(62~65年度)策定。

〔注〕 印の事項は主として全国にわたるものである

附5 林政年表 (4-3)

年度	事 項
昭和	
62	沿道森林修景パイロット事業・紅葉狩りツアールート整備推進事業実施。白山スーパー林道二車線化。第8次木曽川地域森林計画の樹立岐阜県木の国大学開催。ぎふ中部未来博覧会開催。緑と木のむら出展。88飛騨・高山博(食と緑の博覧会)開催。
63	緑と水の森林基金創設。福岡町に水土保全機能強化総合モデル事業「水土の森」完成。板取村に「21世紀の森」開園。上宝村に「飛騨北アルプス自然文化センター」開園。きのこ産地銘柄育成事業創設「飛騨・美濃きのこちゃん」。第8次揖斐川地域森林計画の樹立。国産材供給体制整備事業(東濃地域)完了。
平成 元年	林政部5課組織改編(自然環境対策監・森林総合利用係設置)。みどりの日制定。9.7.9.20豪雨災害(激甚災害指定)。(社)木曽三川水源造成公社創立20周年記念大会。複層林整備推進全国シンポジウム開催。
	福岡町で東濃檜採種園造成工事着工。岐阜県きのこ料理コンクールはじまる。(社)岐阜県緑化推進委員会設立。岐阜県緑の基金創設。第3期共同水源林造成計画樹立。第8次宮・庄川地域森林計画の樹立。美濃中央高原基盤整備事業。多目的保安林総合整備事業。ふるさと森林活性化総合対策事業。花街道モデル事業。匠の国・岐阜県伝統建築家認定事業。
2	特用林産地地形成総合対策事業。林業山村活性化林業構造改善事業発足。「岐阜県森林・林業・林産業・山村基本計画」策定。岐阜県林業普及指導事業40周年記念大会。飛越山地大規模林道高山・大山線「双六～瀬戸」区間完成(神岡町～上宝村)。第8次長良川地域森林計画の樹立。第6次鳥獣保護事業計画により、鳥獣保護区12箇所、特別鳥獣保護区2箇所、休猟区38箇所、銃猟禁止区域9箇所を設定。
3	森林法の一部改正(森林整備事業計画発足)。松くい虫被害対策特別措置法の改正及び延長。森林組合合併助成法の改正。第八次治山事業五箇年計画を策定。きのこ王国岐阜推進事業創設。広域基幹林道「白谷～夕谷線」開通。岐阜県行政情報ネットワークによる「狩猟関係事務管理システム」始動。第8次飛騨川地域森林計画の樹立。
4	森林整備事業計画を策定。3省庁(国土庁・林野庁・自治省)による「森林・山村検討会」が発足。岐阜・鹿児島姉妹県盟約20周年交流事業実施(県林業グループ員鹿児島県を訪問)。県林業グループ連絡協議会30周年記念大会開催(八幡町)。グリーンフロント地域推進モデル計画策定。第9次木曽川地域森林計画の樹立。飛越山地大規模林道関ヶ原・八幡線「八幡区間」完成(八幡町)。
5	ふるさと林道緊急整備事業。公的分収林整備促進事業。「岐阜県森林整備担い手対策基金」の創設。(以上、森林・山村検討会関連施策)。県政の重点・点検項目のひとつに「森林」。「ラブ・グリーン」キャンペーン事業の発足と「岐阜県森林愛護隊」の結成。中国江西省に友好提携五周年記念「友好の森」造成。第9次揖斐川地域森林計画の樹立。
6	県林政部の組織改正(森林山村対策課の新設総合再編による自然環境保全課林産振興課の名称変更等大幅な再編整備)。ぎふ森林文化センター竣工。山村アドバイザー「森の交流大使」事業発足。「森の我が家確保事業」の創設。自然歩道サポーター発足。林業センターに「県産材オープンラボラトリー」開所。大規模林道関ヶ原・八幡線「明宝・馬瀬」区間、高山大山線「和佐府」区間の完成。第9次宮・庄川地域森林計画の樹立。広域森林組合「揖斐郡森林組合」発足。
7	「東濃檜採種園」開園。「グリーンドクター認定事業」の創設。岐阜県産直住宅建設促進連絡協議会による阪神・淡路淡路大震災(H7.1.17発生)被災家屋補修ボランティア終了。大規模林道高山・大山線「有峰」区間の完成と「東谷」区間の一部完成。第9次長良川地域森林計画の樹立。
8	林野三法の成立(「林業改善資金助成法・林業等振興資金融通暫定措置法の一部改正法」「林業労働力の確保の促進に関する法律」「木材の安定供給の確保に関する特別措置法」)経営基盤強化林業構造改善事業発足。「せせらぎ渓谷県立自然公園」の指定。岐阜・鹿児島友好の森「薩摩カイコウズの森」開園。岐阜市・板取村で「森林整備協定」締結。第九次治山事業五箇年計画の策定。第9次飛騨川地域森林計画の樹立。
9	ふるさと林道「畦畑～彦谷線」猪臥山(いぶしやま)トンネル工事着工。林道としては日本一(4,475m)。産直住宅累計2万戸を達成。岐阜県林業労働力確保支援センター開設。平湯地区における「緑のダイヤモンド計画(中部山岳国立公園内の総合整備事業)」を実施。岐阜県の名桜樹養成事業により「長寿の桜」苗木の配布開始。広域森林組合「南大野森林組合」発足(県下2番目)。第8次鳥獣保護事業計画の実施。広域基幹林道「白北線」完成。安房トンネルの開通。第10次木曽川地域森林計画の樹立。
10	「森林法等の一部を改正する法律」の成立。「天生県立自然公園」の指定。ふるさと林道「野志・吉良見線」開通。「エコミュージアム関ヶ原」オープン。「森林科学研究所」開所。「全国木炭シンポジウム」開催。「女性森林フォーラムぎふ」開催。広域基幹林道「鳥越線」開通。広域森林組合「恵南森林組合」・「南ひだ森林組合」発足。第10次揖斐川地域森林計画の樹立。「森林地理情報システム」稼働。
11	三重県の林家で全国初のFSCの認証取得。本庁組織・機構再編。「御嶽山県立自然公園」の指定。大規模林業園開発林道「春日・久瀬区間」開通。みどりの健康住宅モデルハウスオープン。広域基幹林道「平成～祖父川線」開通。「奥長良川名水館」竣工。九・一五豪雨災害発生。県内林業関係(治山施設・造林地等)被害額は240億円以上に。生活環境保全林「洗心の森」・「みやまの森」・「せせらぎ街道・四季の郷」開園。広域森林組合「もとす郡森林組合」発足。第10次宮庄川地域森林計画の樹立。森林資源モニタリング調査開始。
平成 12	住宅の品質確保の促進等に関する法律施行。製材などの農林物資の品質の改善等を目指したJAS法の改正、施行。

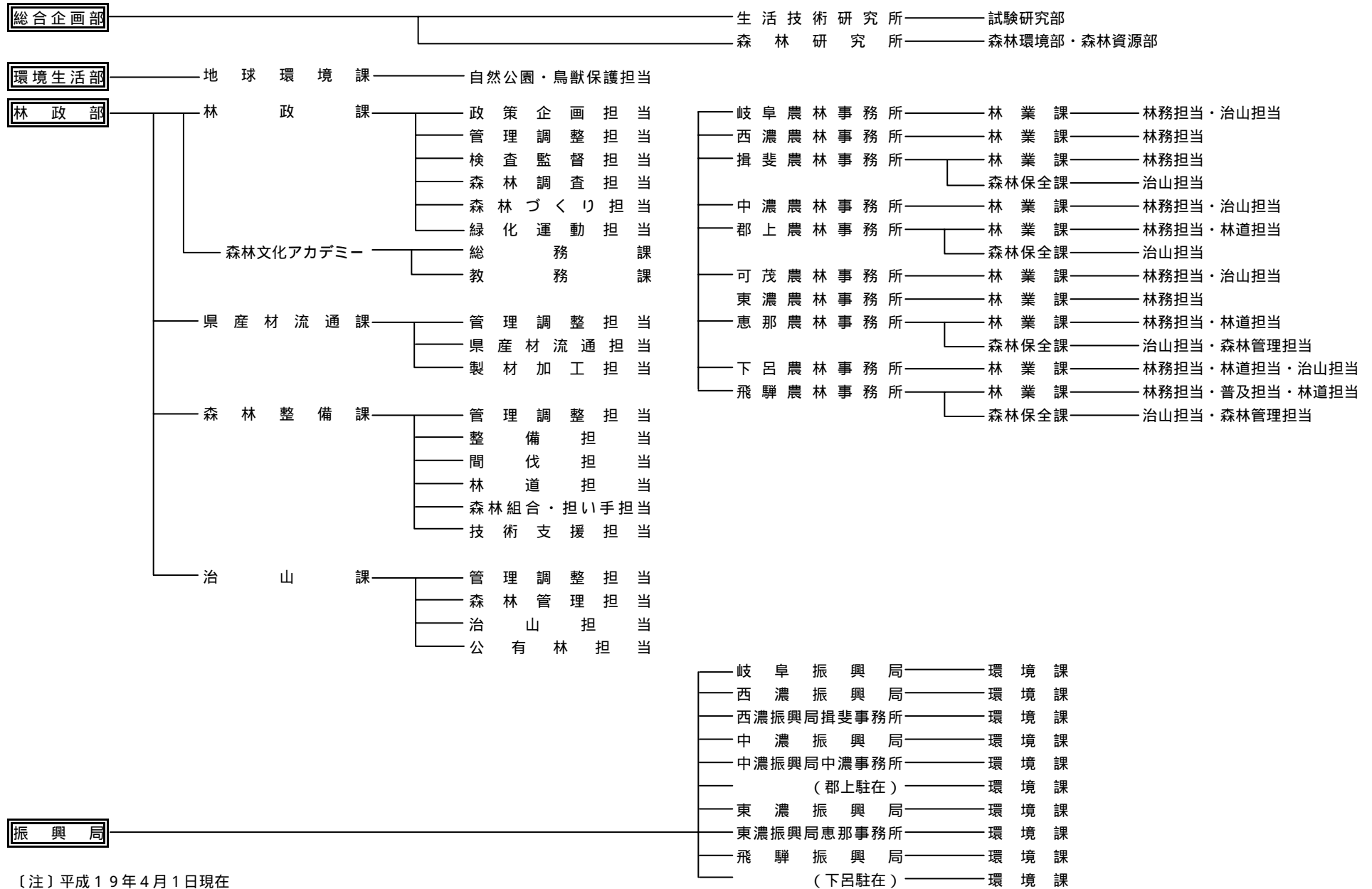
〔注〕 印の事項は主として全国にわたるものである

附5 林政年表 (4 - 4)

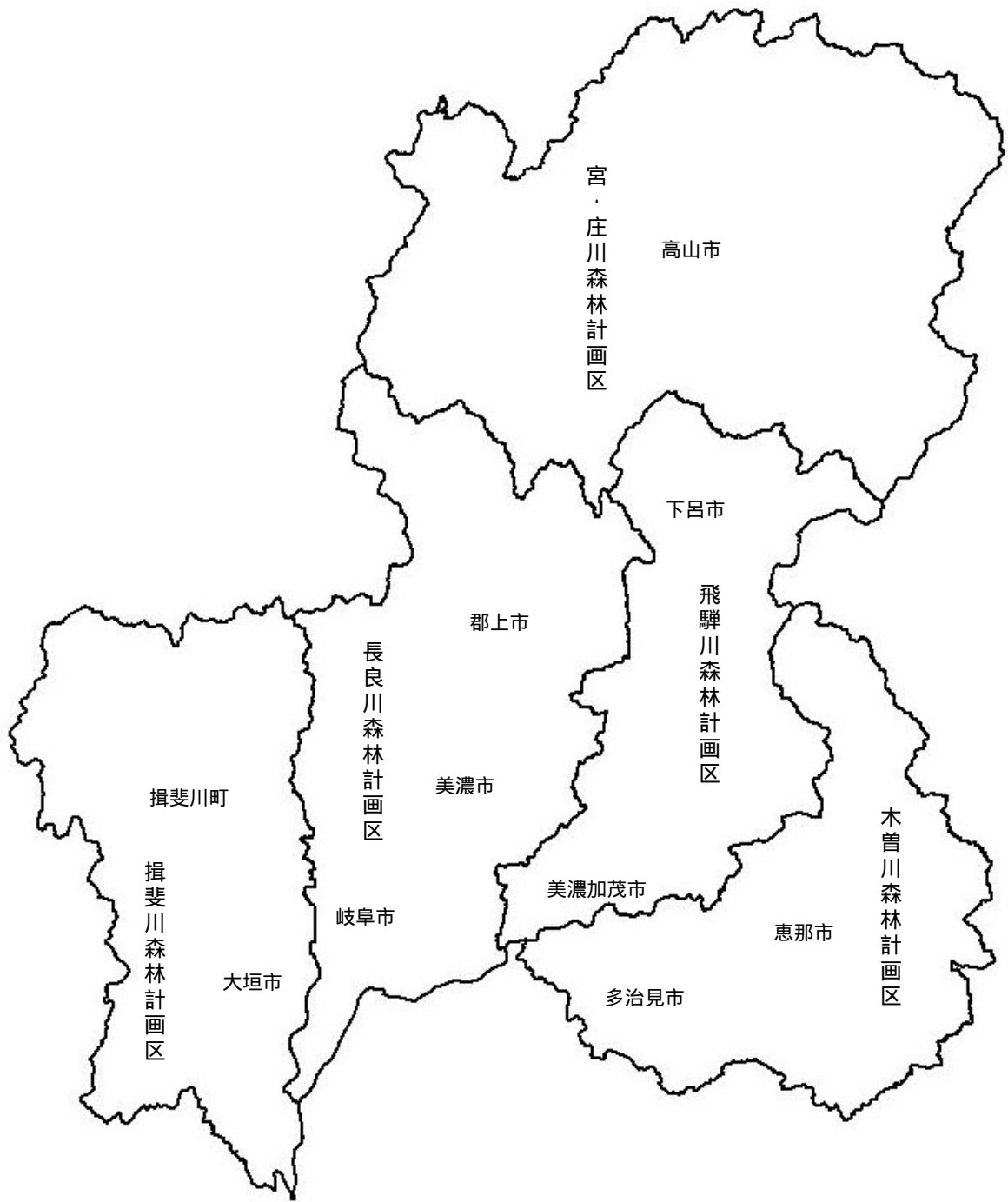
年度	事 項
平成	
12	地方公共団体等に「環境にやさしい商品」を率先して購入することを義務づけるグリーン購入法成立。岐阜県森林・林業・木材産業活性化大会開催。岐阜県林業普及指導50周年記念大会開催。生活環境保全林「城山さくらの森」・「蘭丸ふるりの森」開園。流木災害監視地域の指定。第10次長良川地域森林計画の樹立。
13	林業基本法が37年ぶりに改正され「森林・林業基本法」として成立。森林法改正。林業融資制度改正。中部北陸自然歩道完成。広域森林組合「西南濃森林組合」発足。「岐阜県産材」認証制度スタート。高山市で森林組合活性化フォーラム開催。「岐阜県の絶滅のおそれのある野生生物 - 岐阜県レッドデータブック」作成。ふるさと林道「舟山～牛牧線」開通。広域森林組合「陶都森林組合」発足
14	森林整備地域活動支援交付金制度スタート。平成14年4月5日岐阜市東部及び各務原市で林野火災発生。被災面積410ha。農山村整備局森林関係1課3室に組織改正。「望岳の道」八本原林道が完成。生活環境保全林「和良大月の森」開園。「岐阜県健康キノコ振興会」設立。ふるさと林道「畦畑～彦谷線 - 飛騨卵の花街道 - 」開通。第57回全国植樹祭の岐阜県開催内定。「山火事跡地緑の再生委員会」発足。平成14年1月の大雪による森林被害の確定。面積約2,560ha被害額112億3千万円。「飛騨牛記念館」完成。森林基幹道「青ナギ～根山線」完成。「木の香る環境づくり県民運動推進会議」発足
15	我が国独自の森林認証制度の創設。ふるさと林道「則光和知線」が完成。「ぎふ山の日(八月八日)」の創設を宣言。「ふるさと沙羅」林道が開通。大規模林業圏開発林道「和良・明宝区間」開通。第57回全国植樹祭岐阜県実行委員会を設立。「岐阜県森林づくり30年構想」策定。
16	広域森林組合「中濃森林組合」「中津川市森林組合」「郡上森林組合」発足。「森の国・木の国県民協働会議」設立。23号台風により飛騨が被災。「第57回全国植樹祭基本計画」策定。
17	「木づかい運動」の展開。第57回全国植樹祭記念事業「プレ植樹祭」の開催。広域森林組合「岐阜中央森林組合」「飛騨高山森林組合」「飛騨市森林組合」発足。「森林づくり1000人委員会」の開催。生活環境保全林「飛騨古川 朝霧の森」開園。現地機関に先駆け、本庁農林水産局、農山村整備局が林政部に改編。「持続可能な森づくり・国づくりを目指して」をテーマに飛騨高山会議を開催。ふるさと林道「神原～数河線」開通。県有林でFSC森林認証を取得。岐阜県森林づくり基本条例を制定。
18	第57回全国植樹祭開催。「岐阜県森林づくり基本条例」施行。「岐阜県森林づくり基本計画」策定。広域森林組合「可茂森林組合」発足。生活環境保全林「乙女溪谷の森」・「白雲山やすらぎの森」開園。

〔注〕 印の事項は主として全国にわたるものである

附6 岐阜県森林・林業行政の組織図



〔注〕平成19年4月1日現在



**岐阜県管内図**

この管内図は、平成19年4月1日現在のもので、統計表の集計区分に一致する。

<p>県庁 林政課・県産材流通課・森林整備課・治山課・地球環境課</p>		
<p>岐阜農林事務所 西濃農林事務所 揖斐農林事務所 中濃農林事務所</p>	<p>郡上農林事務所 可茂農林事務所 東濃農林事務所 恵那農林事務所</p>	<p>下呂農林事務所 飛騨農林事務所 森林研究所・森林文化アカデミー 生活技術研究所</p>