

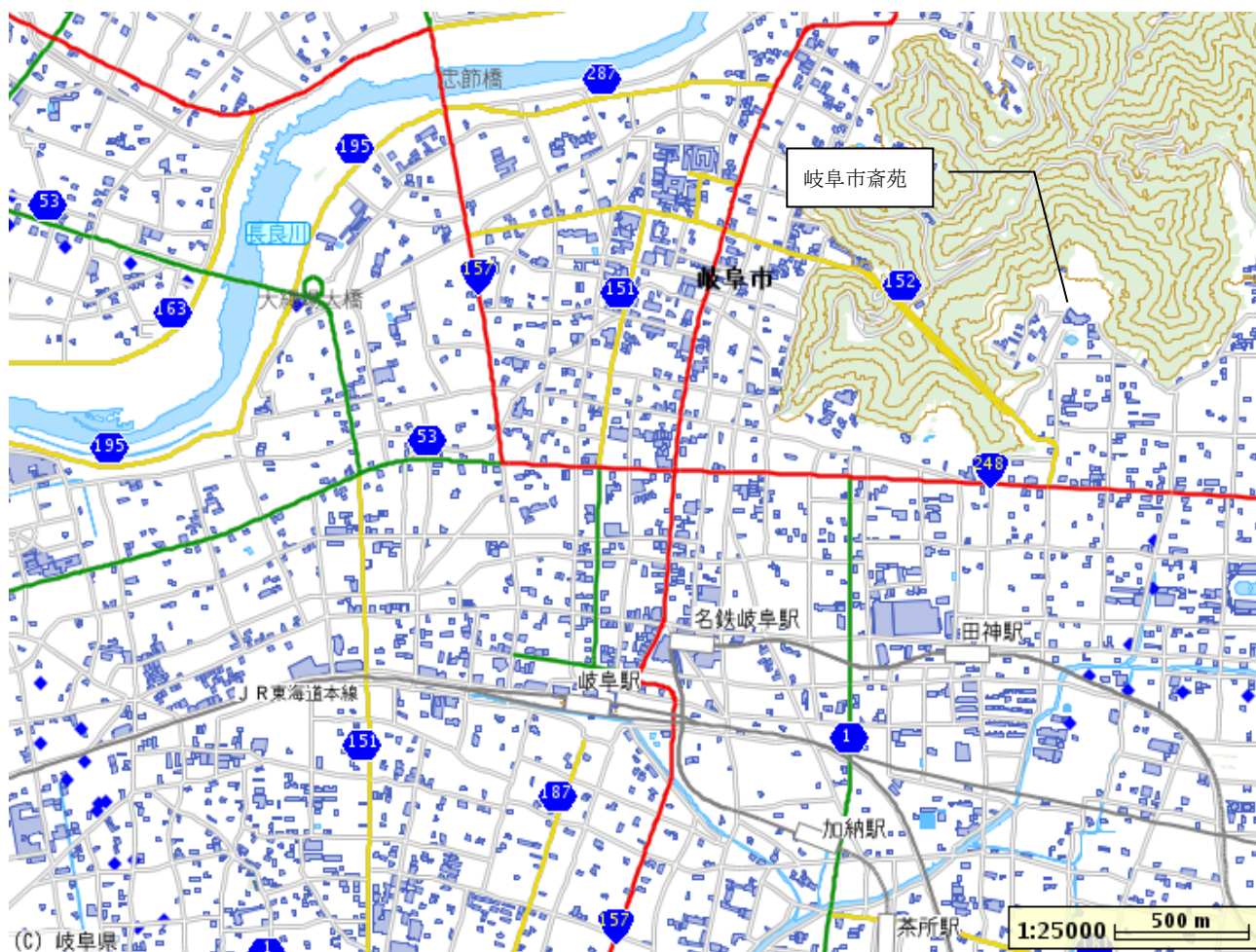
岐阜No.1 岐阜市斎苑

○火葬場	名 称	岐阜市斎苑
	所在地	岐阜市上加納 4717-4
	電話番号	058-245-0228
	F A X	058-240-5740
	設置者	岐阜市（管理者：岐阜市斎苑）
	連絡調整担当課	岐阜市斎苑
	担当課電話番号	058-245-0228

○交通の便	JR 東海道線岐阜駅から東へ 2.5 km、車で 10 分
	北： 国道 256 号、156 号、東海北陸自動車道各務原 IC
	南： 国道 22 号
	東： 国道 41 号
	西： 国道 21 号、国道 157 号

○災害時用ヘリポート	藪田（県庁前広場） 藪田南 2 丁目 3
------------	-------------------------

○周辺案内地図



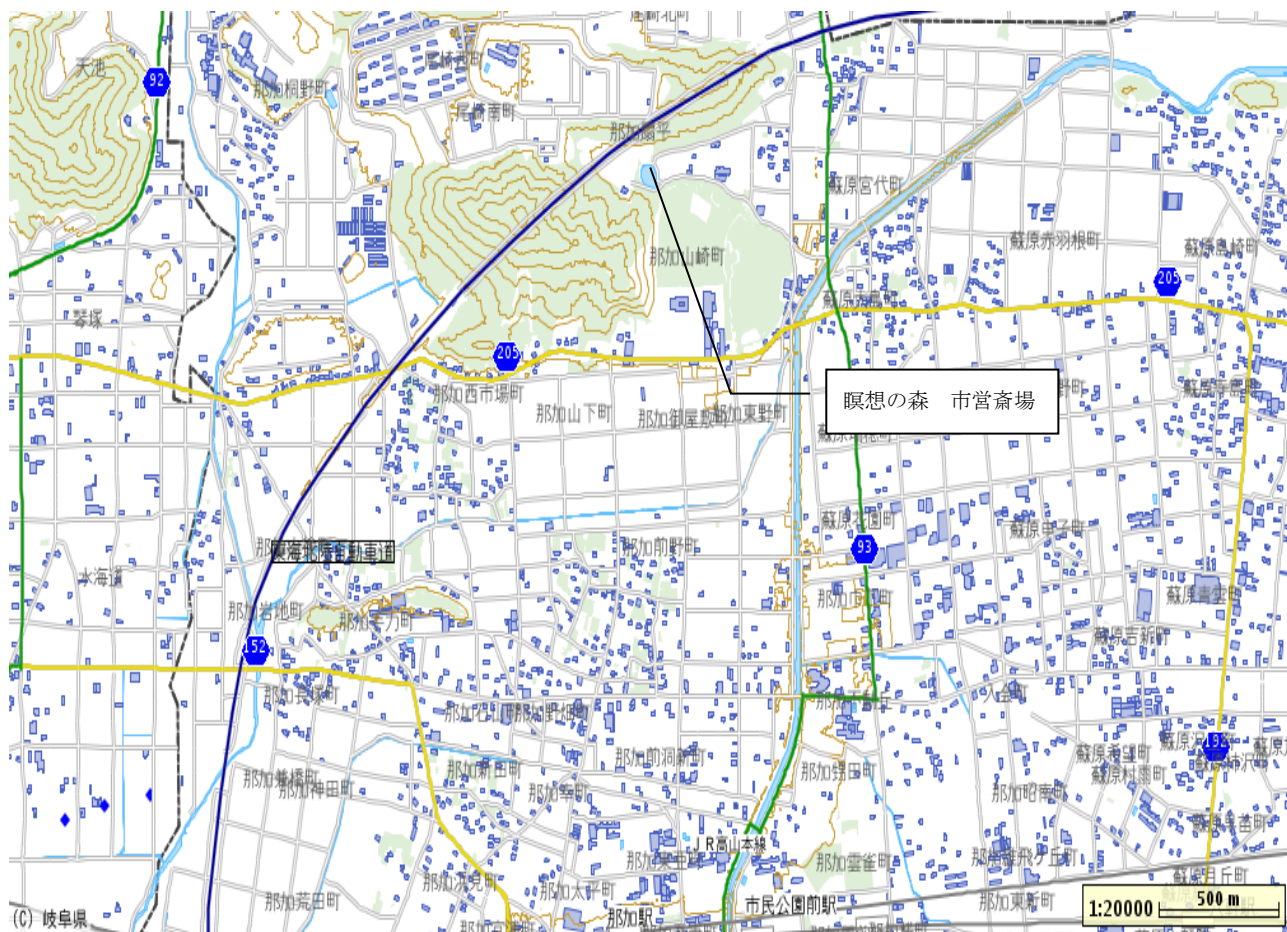
岐阜No.2 瞑想の森 市営斎場

○火葬場	名称	瞑想の森 市営斎場
	所在地	各務原市那加扇平 2-5
	電話番号	058-382-6012
	F A X	058-382-7130
	設置者	各務原市
	連絡調整担当課	環境政策課
	担当課電話番号	058-383-4231 直通

○交通の便	各務原市役所から西へ4km、車で5分
北：	国道156号
南：	
東：	国道21号
西：	国道21号

○災害時用ヘリポート	各務原市立那加中学校運動場 各務原市那加東重4-8
------------	------------------------------

○周辺案内地図



岐阜No.3 羽島市営斎場

○火葬場

名 称	羽島市営斎場
所在地	羽島市竹鼻町 1049-1
電話番号	058-392-2941
F A X	058-392-2950
設置者	羽島市
連絡調整担当課	環境事業課
担当課電話番号	058-392-1111

○交通の便

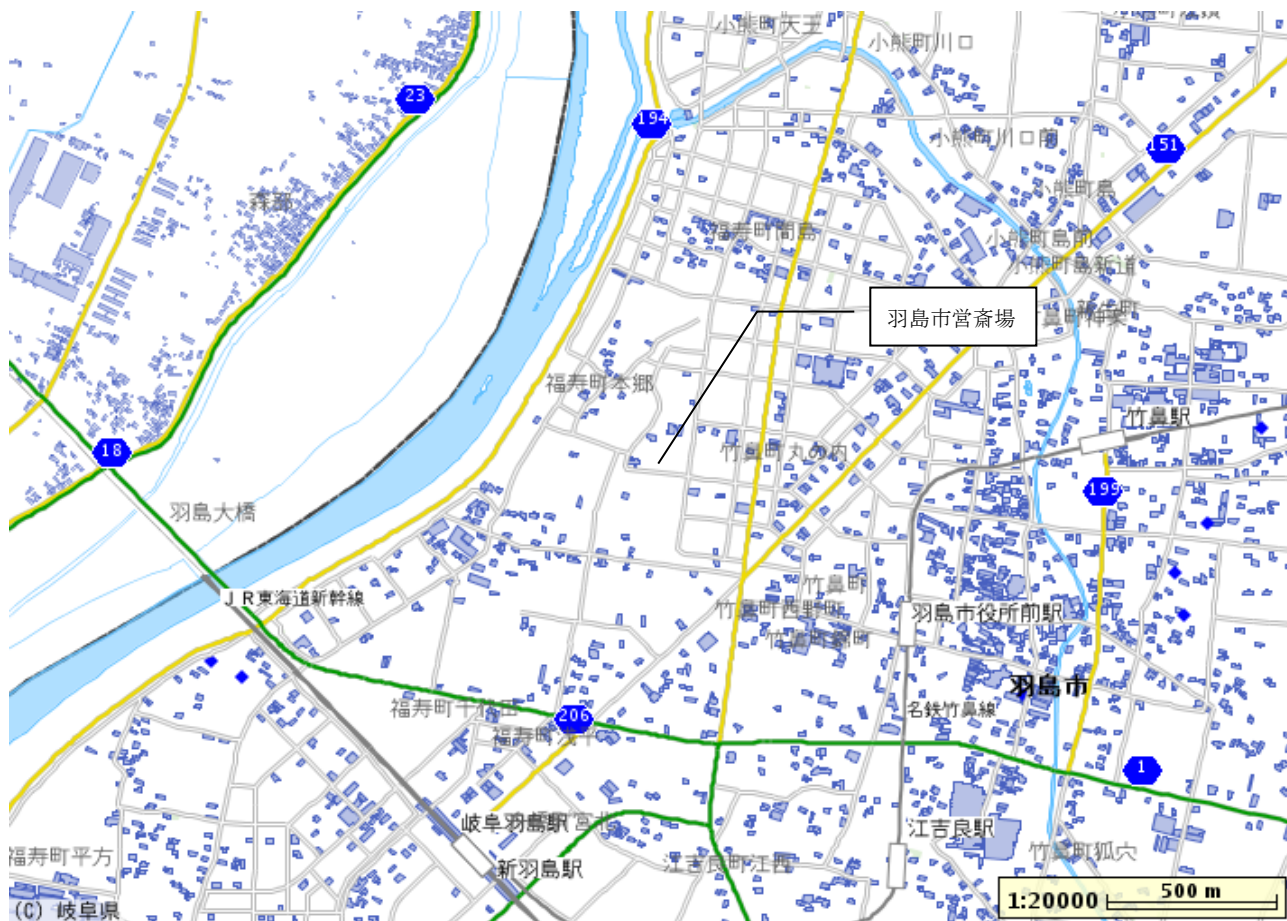
羽島市役所から西へ2 km、車で5分

北：	県道岐阜羽島線
南：	県道岐阜南濃線
東：	県道大垣一宮線
西：	県道大垣一宮線

○災害時用ヘリポート

正木町（大浦河川敷）
羽島市正木町大浦地先

○周辺案内地図



岐阜No.4 笠松町営火葬場

○火葬場

名 称	笠松町営火葬場
所在地	羽島郡笠松町緑町 42
電話番号	
F A X	
設置者	笠松町
連絡調整担当課	環境経済課
担当課電話番号	058-388-1114

○交通の便

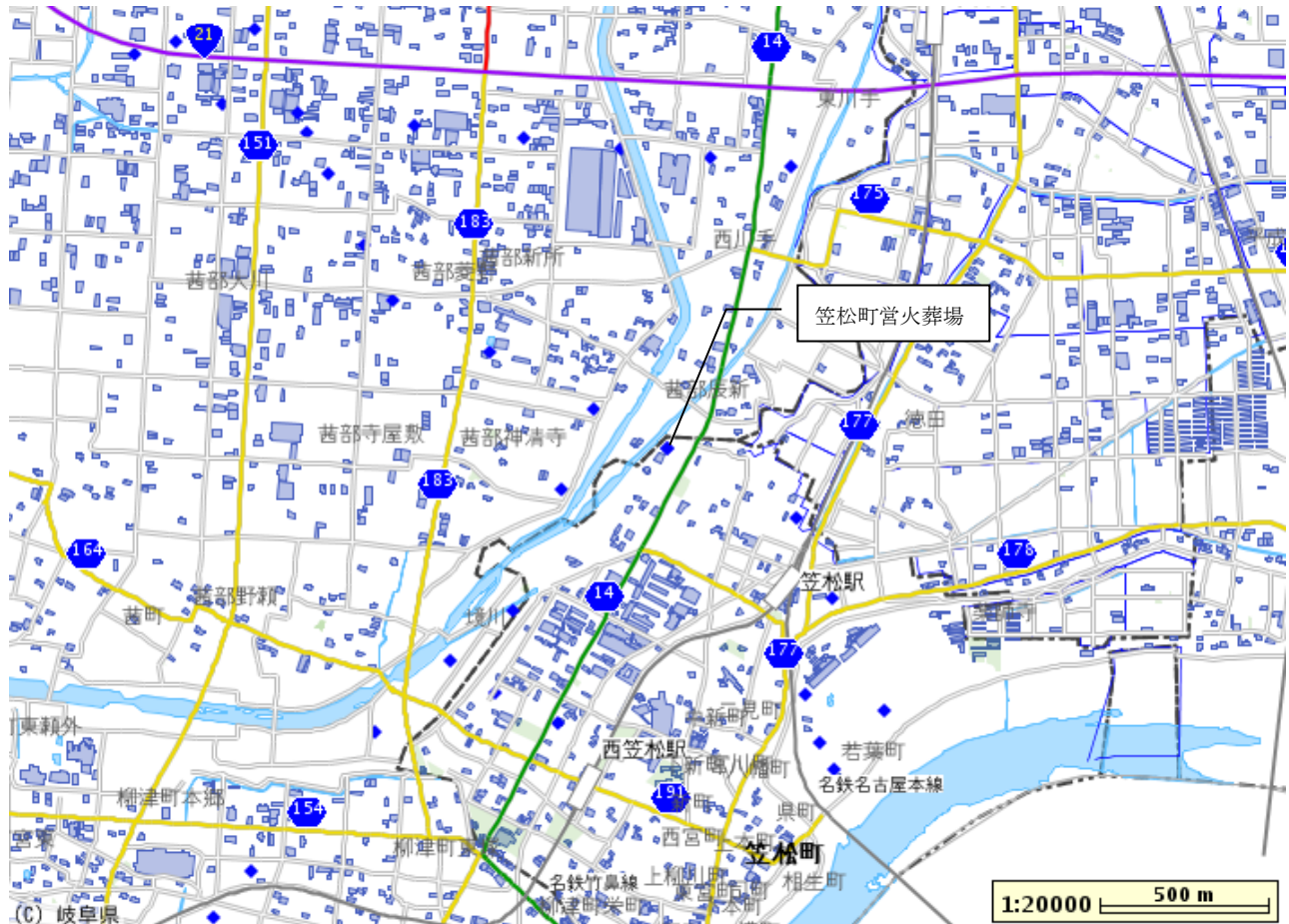
名鉄名古屋線笠松駅西へ1 km、車で2分

北：
南：
東： 県道岐阜稲沢線
西：

○災害時用ヘリポート

岐阜工業高等学校
笠松町常磐町 1700

○周辺案内地図



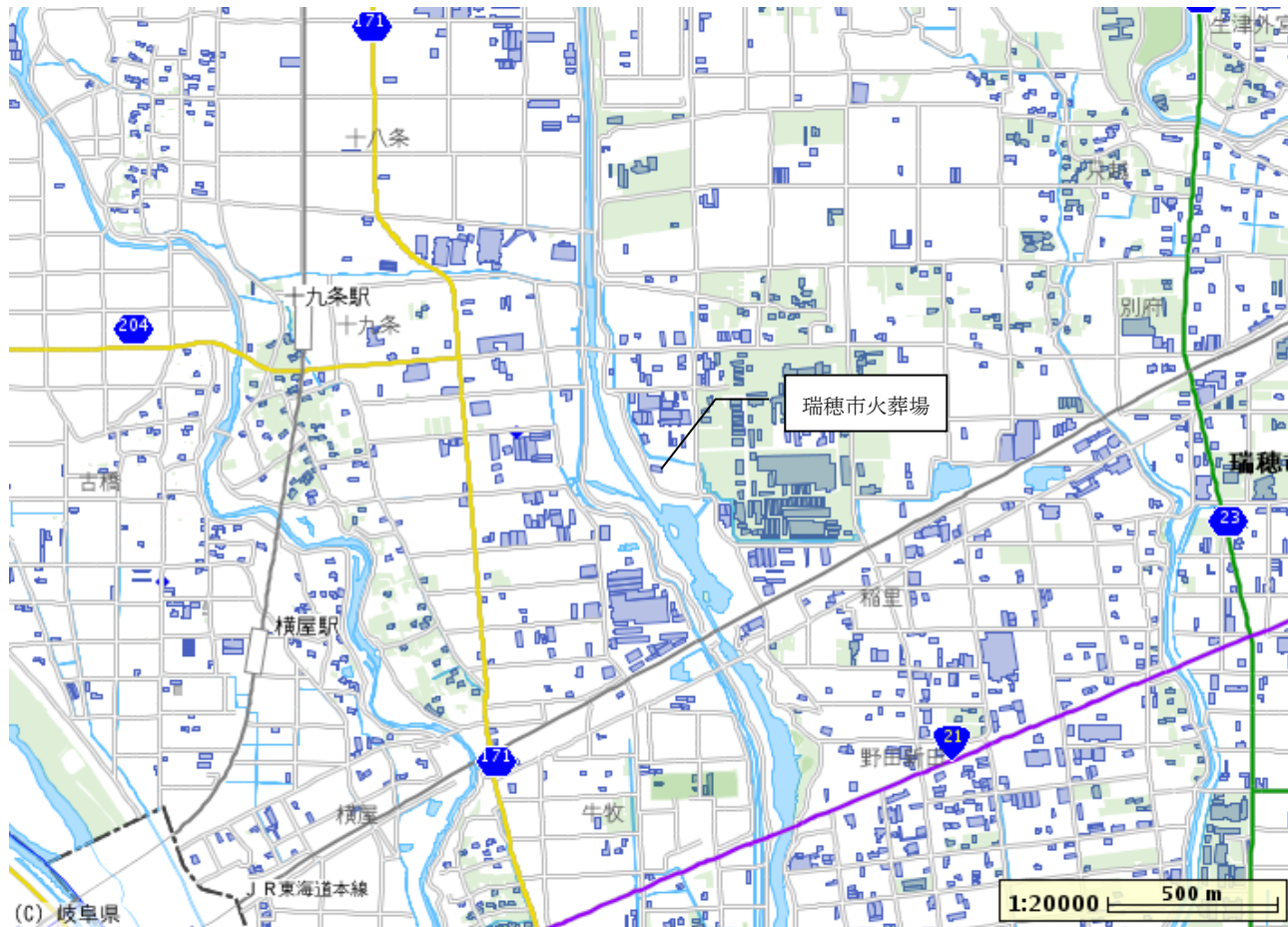
岐阜No.5 瑞穂市火葬場

○火葬場	名 称	瑞穂市火葬場
	所在地	瑞穂市別府 2620-1
	電話番号	058-326-6614
	F A X	058-326-6614
	設置者	瑞穂市
	連絡調整担当課	市民課
	担当課電話番号	058-327-4113

○交通の便	瑞穂市役所から西へ 1.6 km、車で 8 分
北：	主要地方道 岐阜県南大野線
南：	国道 21 号
東：	主要地方道 北方多度線
西：	一般県道 美江寺西結線

○災害時用ヘリポート	牛牧グラウンド 瑞穂市牛牧 395 番地先
------------	--------------------------

○周辺案内地図



岐阜No.6 大垣市鶴見斎場

○火葬場

名 称	大垣市鶴見斎場
所在地	大垣市鶴見町 581
電話番号	0584-78-4602
F A X	
設置者	大垣市
連絡調整担当課	環境衛生課
担当課電話番号	0584-81-4111

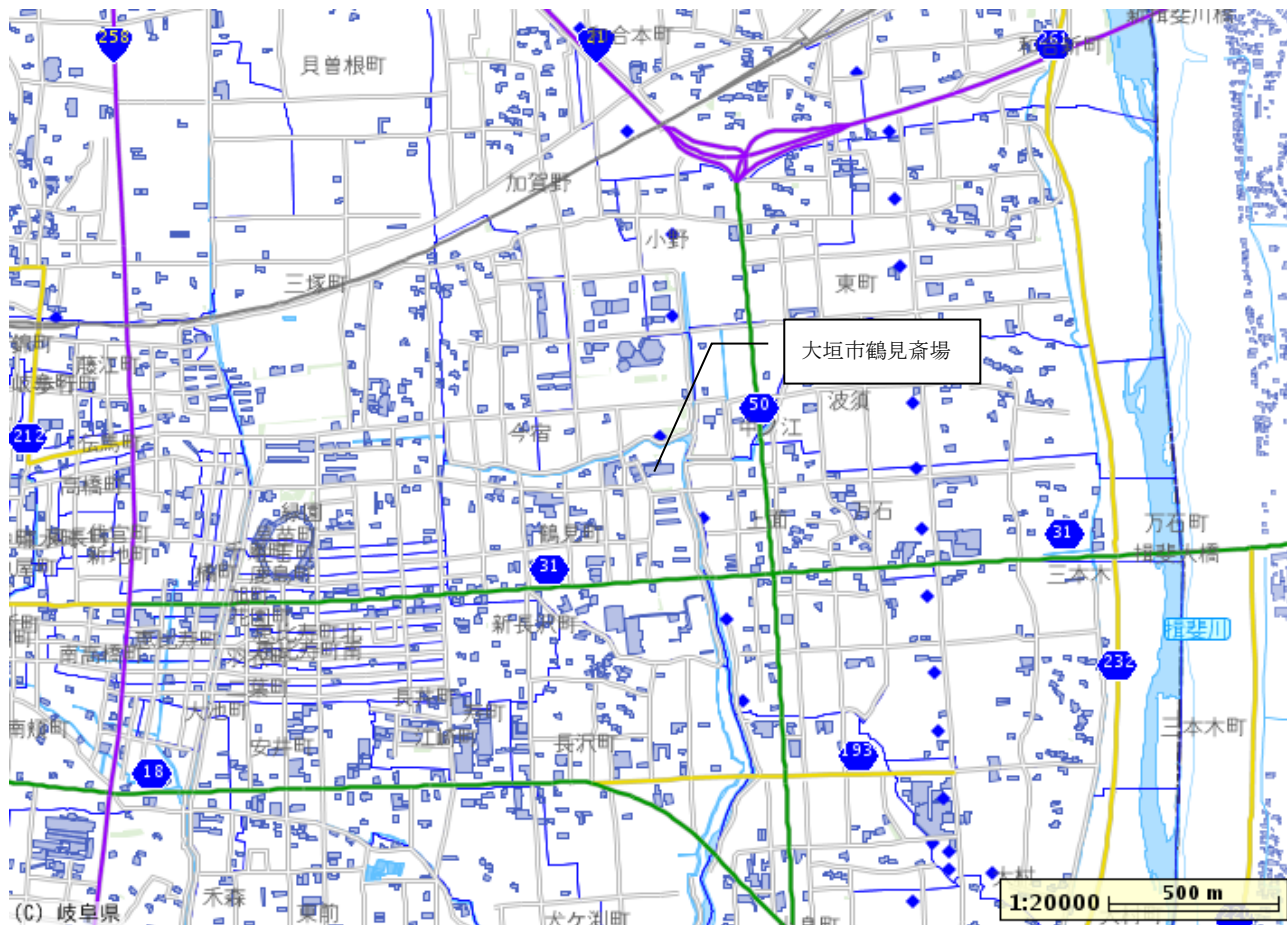
○交通の便 JR 東海道本線大垣駅から東へ 3 km、車で 10 分

北：	国道 417 号
南：	国道 258 号
東：	国道 21 号、名神高速大垣 IC
西：	国道 21 号、名神高速大垣 IC

○災害時用ヘリポート（※緊急時の臨時ヘリポートとして想定される場所）

南公園運動場	大垣市禾森町 6-1468-4
--------	-----------------

○周辺案内地図



岐阜No.7 大垣市勝山斎場

○火葬場

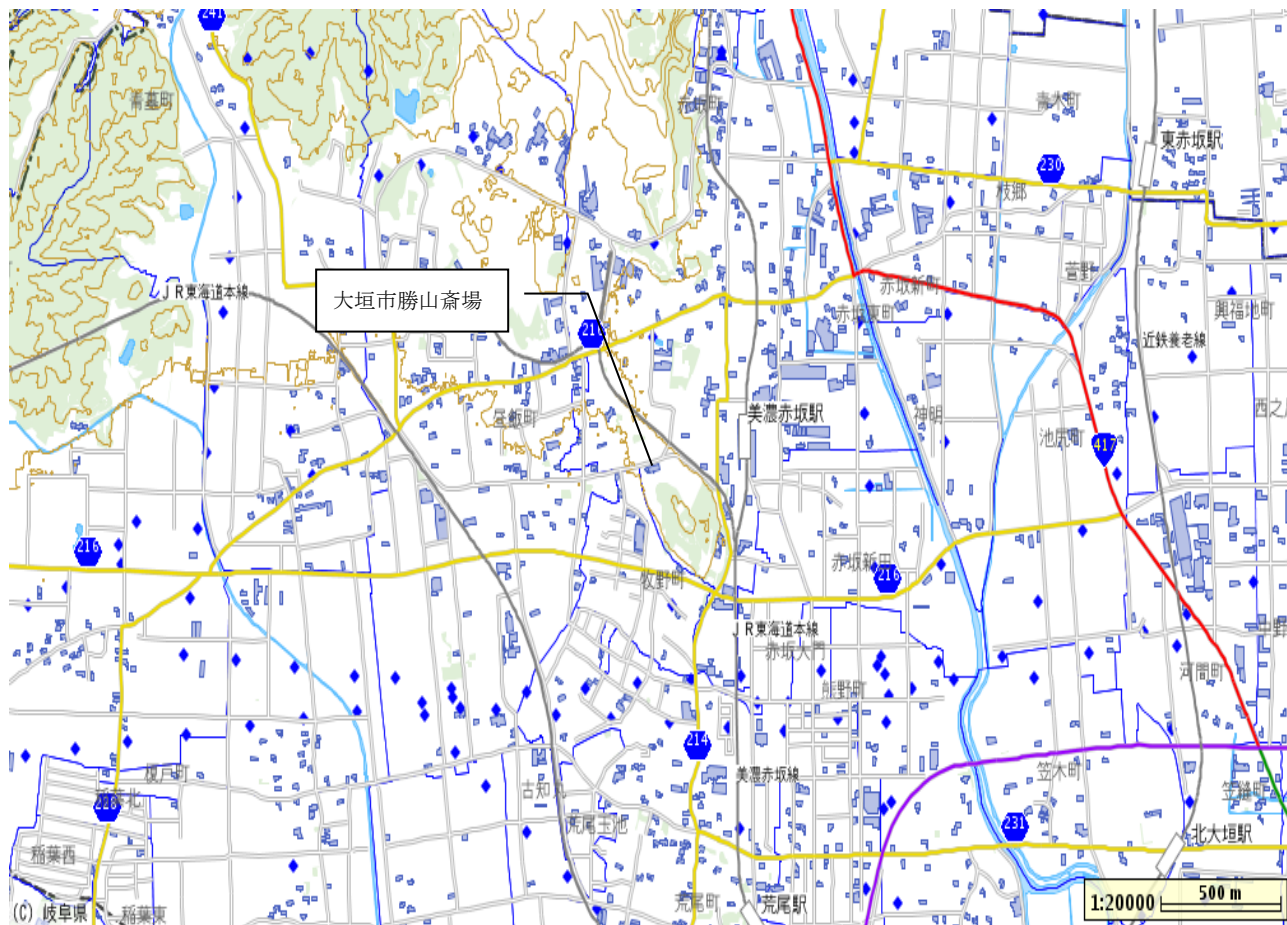
名称	大垣市勝山斎場
所在地	大垣市赤坂町 745-1
電話番号	0584-78-3410
F A X	
設置者	大垣市
連絡調整担当課	環境衛生課
担当課電話番号	0584-81-4111

○交通の便 JR 美濃赤坂線美濃赤坂駅から西へ 300m、車で 2 分

北：	国道 417 号
南：	国道 258 号
東：	国道 21 号
西：	国道 21 号

○災害時用ヘリポート 赤坂スポーツ公園
大垣市草道島町 40-1

○周辺案内地図



岐阜No.8 大垣市かみいしづ斎場

○火葬場

名 称	大垣市かみいしづ斎場
所在地	大垣市上石津町前ヶ瀬 684
電話番号	0584-45-2269
F A X	
設置者	大垣市
連絡調整担当課	環境衛生課
担当課電話番号	0584-81-4111

○交通の便

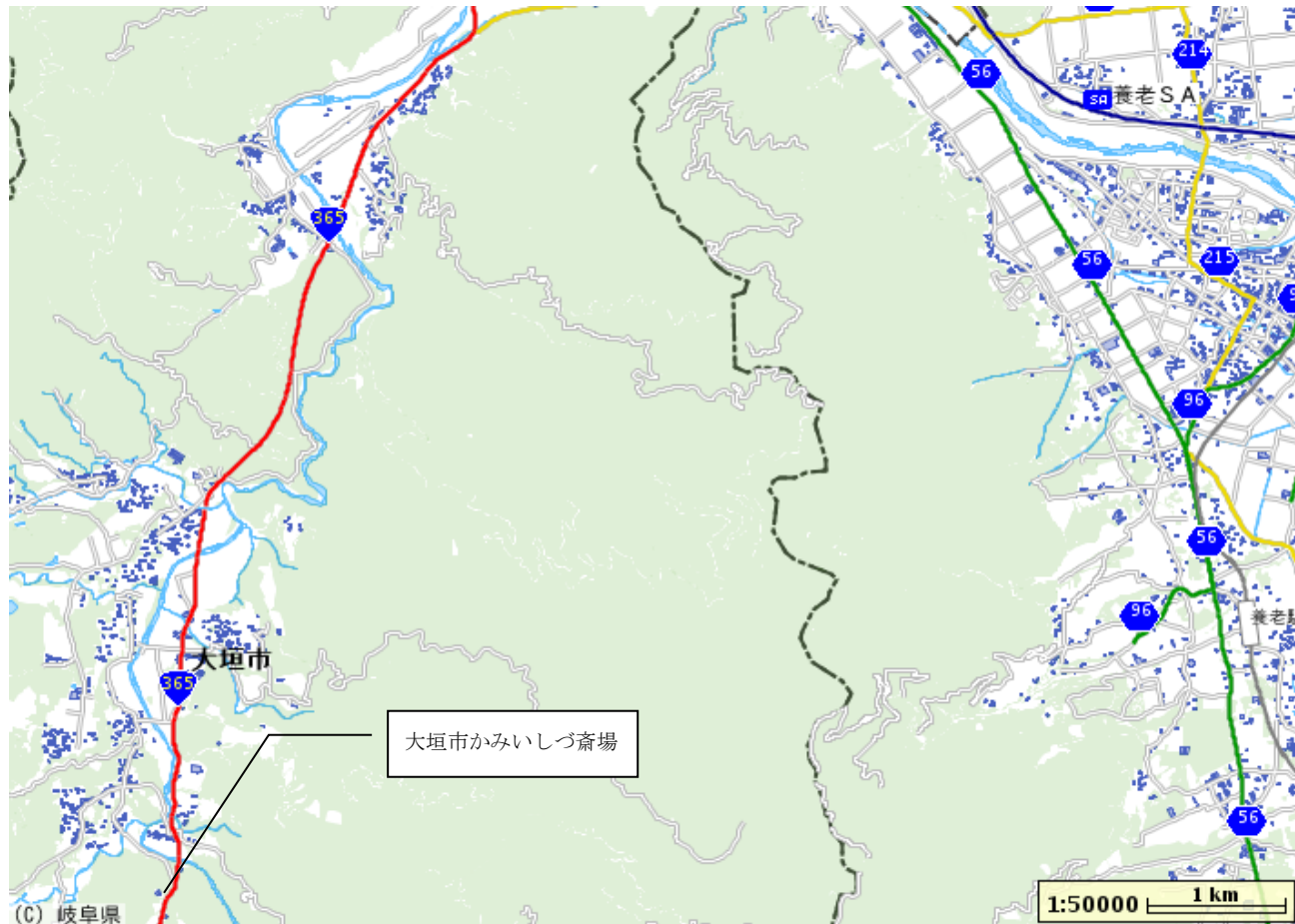
名神高速関ヶ原 IC から南へ 11 km、車で 20 分

北： 国道 365 号
南： 国道 365 号
東：
西：

○災害時用ヘリポート

青少年グラウンド
大垣市上石津町上原 1380

○周辺案内地図



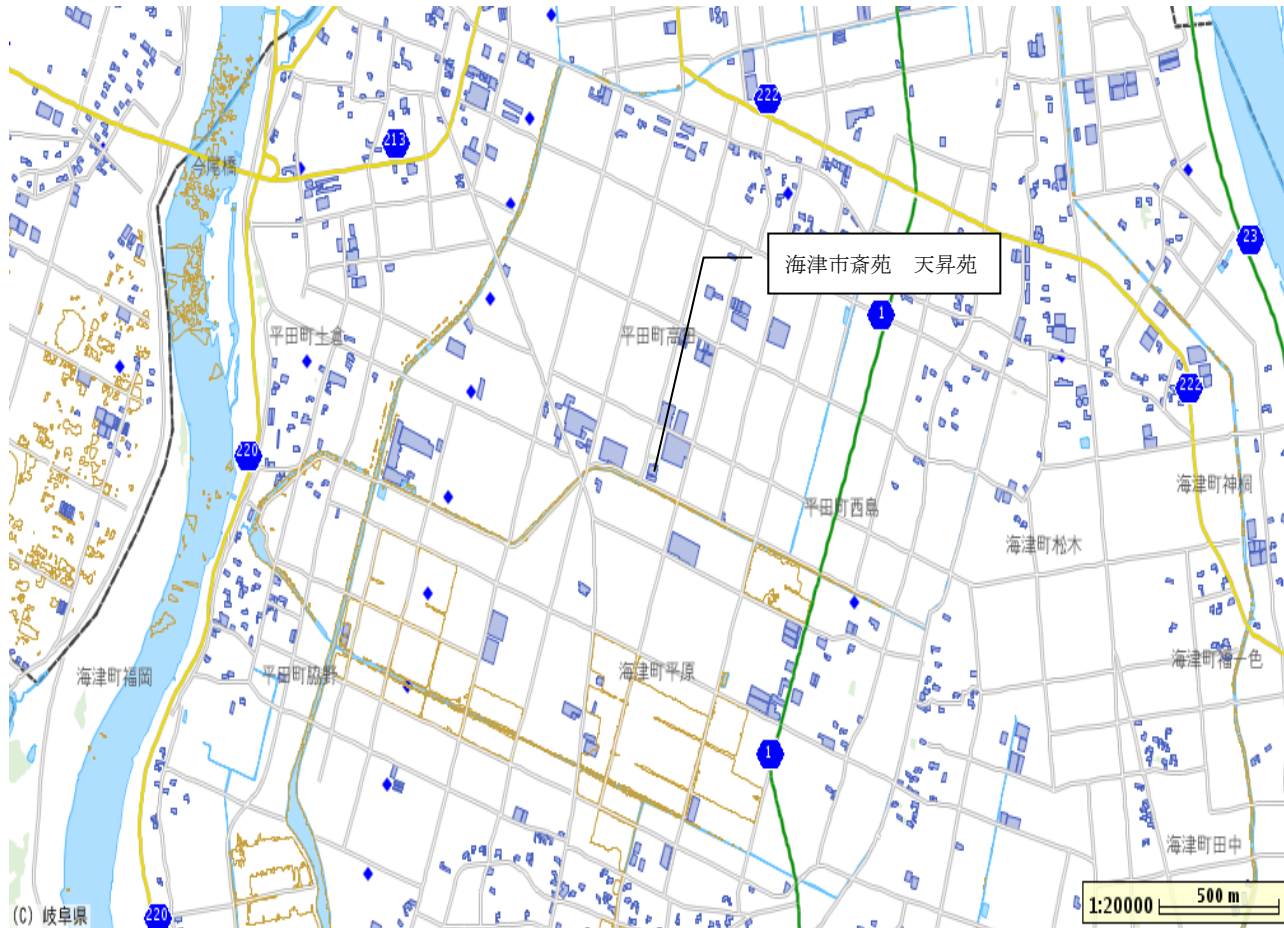
岐阜No.9 海津市斎苑 天昇苑

○火葬場	名 称	海津市斎苑 天昇苑
	所在地	海津市平田町高田 373
	電話番号	0584-53-3627
	F A X	0584-53-3627
	設置者	海津市
	連絡調整担当課	市民課
	担当課電話番号	0584-53-1114

○交通の便	JR 東海道新幹線岐阜羽島駅から南へ 6 km、車で 15 分
	北： 国道 258 号
	南： 国道 258 号
	東： 県道津島南濃線
	西：

○災害時用ヘリポート	海津市平田グランド 海津市平田町今尾 500
------------	---------------------------

○周辺案内地図



岐阜No.10 養老町斎苑 清華苑

○火葬場

名 称	養老町斎苑 清華苑
所在地	養老郡養老町高田 2930-1
電話番号	0584-32-4344
F A X	0584-32-4345
設置者	養老町
連絡調整担当課	生活環境課
担当課電話番号	0584-32-1106（直通）

○交通の便

養老鉄道養老線美濃高田駅から東へ2 km、車で5分

北： 国道 258 号
南： 国道 258 号
東： 県道羽島養老線、名神高速大垣 IC
西： 県道南濃関ヶ原線、名神高速大垣 IC

○災害時用ヘリポート

養老町スマイルランド
養老町五日市 300

○周辺案内地図

