






番号	年契 度約	工事名	工事場所	工事内容	工期	現場状況写真	備考
1	H30	公共 総合流域防 災事業	関市志津野地内 (富加町境)	河道掘削工	H31.3 ~R2.3		完成
2	H30	公共 総合流域防 災事業	関市神野地内 (大保木橋下流)	河道掘削工	H31.3 ~R2.3		完成
3	H30	県単 河川局部改 良事業 (暮らしの 安全・安心確保対 策)	関市中之保地内 (武儀事務所裏)	河道掘削工	H31.1 ~R2.3		完成
4	H30	公共 総合流域防 災事業	関市上之保地内 (山本橋上下流)	河道掘削工	H31.3 ~R2.3		完成
5	R1	公共 浸水対策重 点地域緊急事業	関市下之保地内 (旧武儀西小前)	河道掘削工	R1.11 ~R3.1		完成





番号	年契 度約	工事名	工事場所	工事内容	工期	現場状況写真	備考
6	R1	公共 総合流域防 災事業	関市富之保地内 (津保川橋付近)	河道掘削工	R1.8 ~R3.2		完成
7	R1	公共 総合流域防 災事業	関市上之保地内 (山本橋上流)	河道掘削工	R1.8 ~R3.1		完成
8	R2	公共 浸水対策重 点地域緊急事業	関市西神野・上大 野地内 (万代橋上流)	掘削護岸工	R2.12 ~R4.3		完成
9	R2	公共 浸水対策重 点地域緊急事業	関市神野地内 (大保木橋下流)	河道掘削工	R3.1 ~R4.3		完成
10	R2	公共 浸水対策重 点地域緊急事業	関市下之保地内 (多良木橋上流)	河道掘削工	R3.2 ~R4.3		完成




番号	年契 度約	工事名	工事場所	工事内容	工期	現場状況写真	備考
11	R2	公共 浸水対策重点地域緊急事業	関市富之保地内 (旧津保川カートランド下流)	河道掘削工	R3.2 ~R4.3		完成
12	R2	公共 浸水対策重点地域緊急事業	関市上之保地内 (船山谷川合流点)	掘削護岸工	R3.2 ~R4.3		完成
13	R2	県単 河川局部改良事業	関市上之保地内 (名倉橋下流)	河道掘削工	R2.11 ~R3.5		完成
14	R2	県単 河川局部改良事業	関市上之保地内 (上之保事務所裏)	河道掘削工	R2.12 ~R4.2		完成
15	R3	公共 浸水対策重点地域緊急事業	関市志津野地内 (富加町境上流)	掘削護岸工	R3.12 ~R5.3		完成

番号	年契 度約	工事名	工事場所	工事内容	工期	現場状況写真	備考
16	R3	公共 浸水対策重点地域緊急事業	関市上大野地内 (富加町境上流)	掘削護岸工	R3.12 ~R5.3		完成
17	R3	公共 浸水対策重点地域緊急事業	関市西神野・上大野地内 (ふれあいセンター前)	鮎登里橋 橋台工 (2基)	R3.10 ~R5.6		完成
18	R3	公共 浸水対策重点地域緊急事業	関市下之保地内 (上野橋下流)	河道掘削工	R3.12 ~R5.3		完成
19	R3	公共 浸水対策重点地域緊急事業	関市上之保地内 (旧さつき会館跡地)	河道掘削工 (合流点改良)	R3.7 ~R4.3		完成
19-1	R3	公共 浸水対策重点地域緊急事業	関市上之保地内 (旧さつき会館跡地)	河道掘削工 (合流点改良)	R3.12 ~R5.3		完成

番号	年契 度約	工事名	工事場所	工事内容	工期	現場状況写真	備考
20	R3	公共 浸水対策重点地域緊急事業	関市上之保地内 (船山谷川合流点)	掘削護岸工	R3.12 ~R5.3		完成
21	R3	公共 浸水対策重点地域緊急事業	関市上之保地内 (山本橋下流)	築堤工 (特殊堤)	R3.12 ~R5.3		完成
22	R3	公共 浸水対策重点地域緊急事業	関市志津野地内 (万代橋上流)	掘削護岸工	R4.1 ~R5.3		完成
23	R3	公共 浸水対策重点地域緊急事業	関市上大野地内 (旧鮎登里橋下流)	掘削護岸工	R3.12 ~R5.3		完成
24	R3	公共 浸水対策重点地域緊急事業	関市上大野地内 (富加町境上流)	掘削護岸工	R4.5 ~R5.3		完成

番号	年契 度約	工事名	工事場所	工事内容	工期	現場状況写真	備考
25	R3	公共 総合流域防 災事業	関市富野保地内 (富之保橋上流)	河道掘削	R4.3 ～R5.1	<p>着工前</p> <p>完成 (令和5年1月)</p>	完成
26	R4	公共 浸水対策重 点地域緊急事業	関市上大野地内 (旧鮎登里橋下流)	橋脚工	R4.9 ～R5.6	<p>完成 (令和5年6月)</p> <p>着工前</p>	完成
27	R4	公共 浸水対策重 点地域緊急事業	関市上大野地内 (小野川合流部 左岸)	掘削護岸工	R4.9 ～R5.6	<p>完成 (令和5年6月)</p> <p>着工前</p>	完成
28	R4	公共 浸水対策重 点地域緊急事業	関市上大野地内 (旧鮎登里橋上流)	掘削護岸工	R4.10 ～R6.3	<p>着工前</p>	施工中
29	R4	公共 浸水対策重 点地域緊急事業	関市志津野地内 (万代橋下流)	掘削護岸工	R4.10 ～R6.3	<p>着工前</p>	施工中

番号	年契 度約	工事名	工事場所	工事内容	工期	現場状況写真	備考
30	R4	公共 浸水対策重点地域緊急事業	関市志津野地内 (万代橋上流)	掘削護岸工	R4.10 ～R6.3	 着工前	施工中
31	R4	公共 浸水対策重点地域緊急事業	関市神野地内 (上日立橋下流)	掘削護岸工	R4.10 ～R6.3	 着工前	施工中
32	R4	公共 浸水対策重点地域緊急事業	関市上之保地内 (旧さつき会館跡地)	掘削護岸工	R4.10 ～R5.11	 着工前	施工中
33	R4	公共 浸水対策重点地域緊急事業	関市上大野地内 (旧鮎登里橋上流)	掘削護岸工	R4.11 ～R6.3	 着工前	施工中
34	R4	公共 浸水対策重点地域緊急事業	関市神野地内 (大保木橋上流)	掘削護岸工	R5.2 ～R6.3	 着工前	施工中

番号	年契 度約	工事名	工事場所	工事内容	工期	現場状況写真	備考
35	R4	公共 浸水対策重 点地域緊急事業	関市下之保地内 (上野橋下流)	護岸工(水路工)	R5.3 ~R6.2		施工中
36	R4	公共 浸水対策重 点地域緊急事業	関市上大野地内 (旧鮎登里橋下流)	鮎登里橋 橋梁上部工	R5.3 ~R6.3		施工中
37	R4	公共 総合流域防 災事業	関市富野保地内 (武儀事務所上下 流)	河道掘削	R5.3 ~R6.3		施工中