

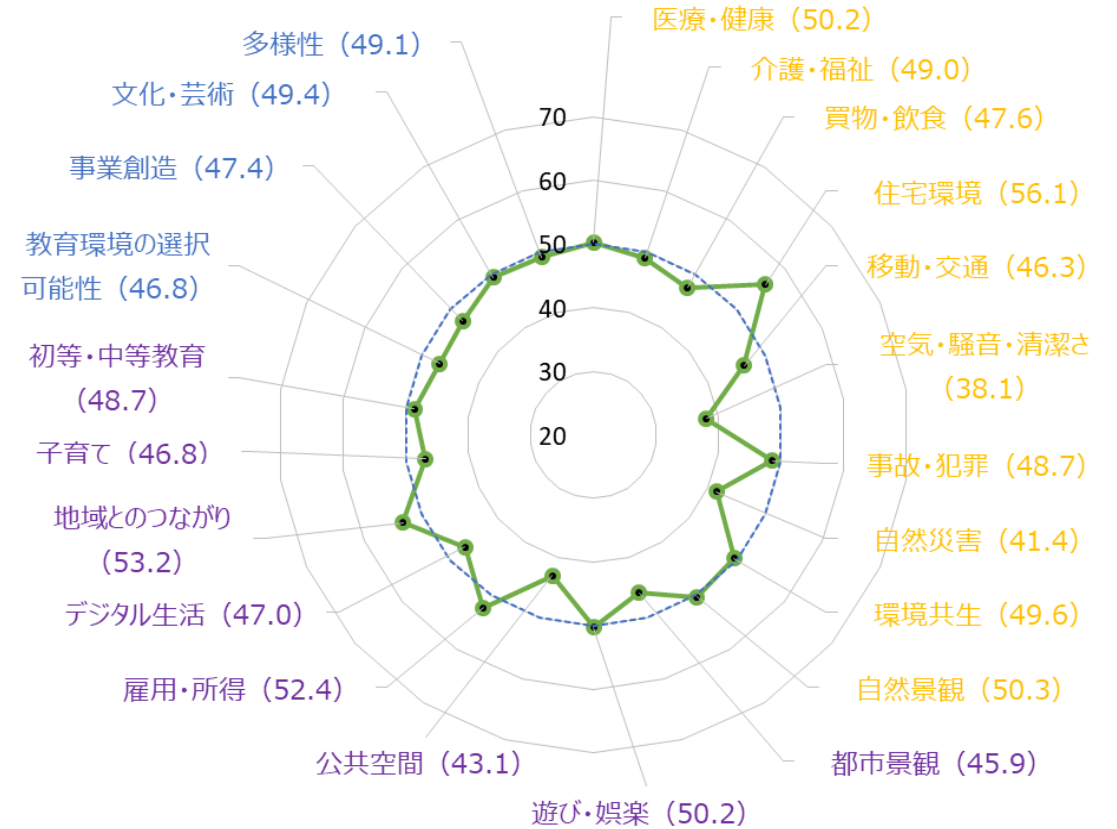
概要

人口	約198万人	高齢化率	約30%
可住地人口密度	887.1人/km ²	昼夜間人口比率	96.6%
都市の特徴・ 周辺地域との関わり	岐阜県は国土のほぼ中央に位置し、三大都市圏が近く、便利な位置にある。森林率は全国2位を誇り、豊かな森林とそこから流れる美しい清流がもたらす良質な資源に恵まれ、伝統的な地場産業のほか、様々な個性ある製造業が集積している。また、飛騨高山の古い町並みや郡上の徹夜踊り、日本三名泉と呼ばれる「下呂温泉」など、多くの観光資源を有している。		
将来都市像	「幸せと確かな暮らしのあるふるさと岐阜県」		

サマリー

- 本県のカテゴリー別偏差値を見ると、【住宅環境 (56.1)】が最も高くなっており、次いで、【地域とのつながり (53.2)】、【雇用・所得 (52.4)】が高くなっている。
- 一方で、【空気・騒音・清潔さ (38.1)】が最も低く、次いで、【自然災害 (41.4)】、【公共空間 (43.1)】が低くなっている。
- Well-beingの構成要素ごとに見ると、以下の項目が最も高くなっている。
 - ・ 1 住宅当たり延べ面積 (63.2) 【身体】
 - ・ 拡大家族世帯割合 (65.7) 【社会】
 - ・ 人口当たり博物館等の数 (66.8) 【精神】


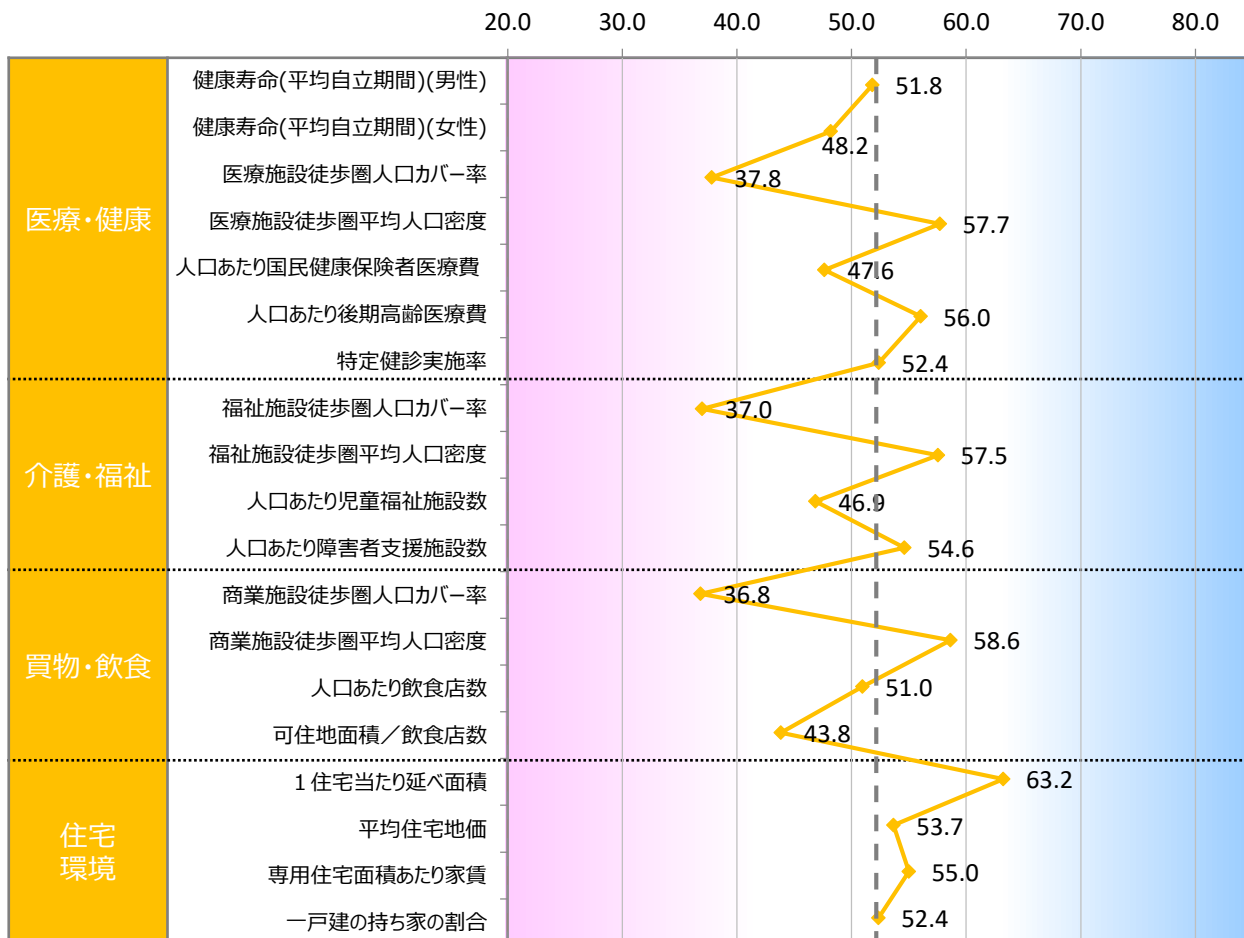
カテゴリー別偏差値



総合	身体	社会	精神
48.0	47.7	48.4	48.1

*凡例:
カテゴリー名 (客観の値)
--- 平均値(偏差値50)

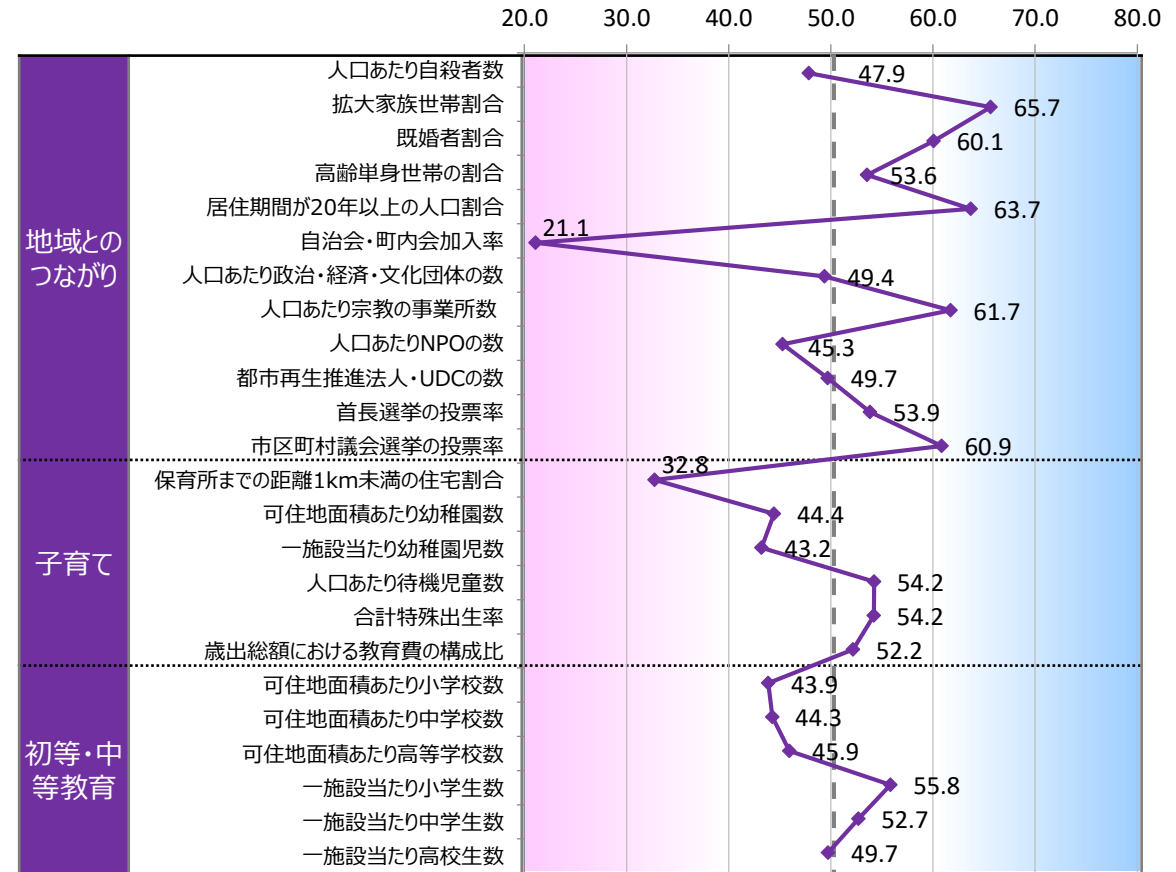
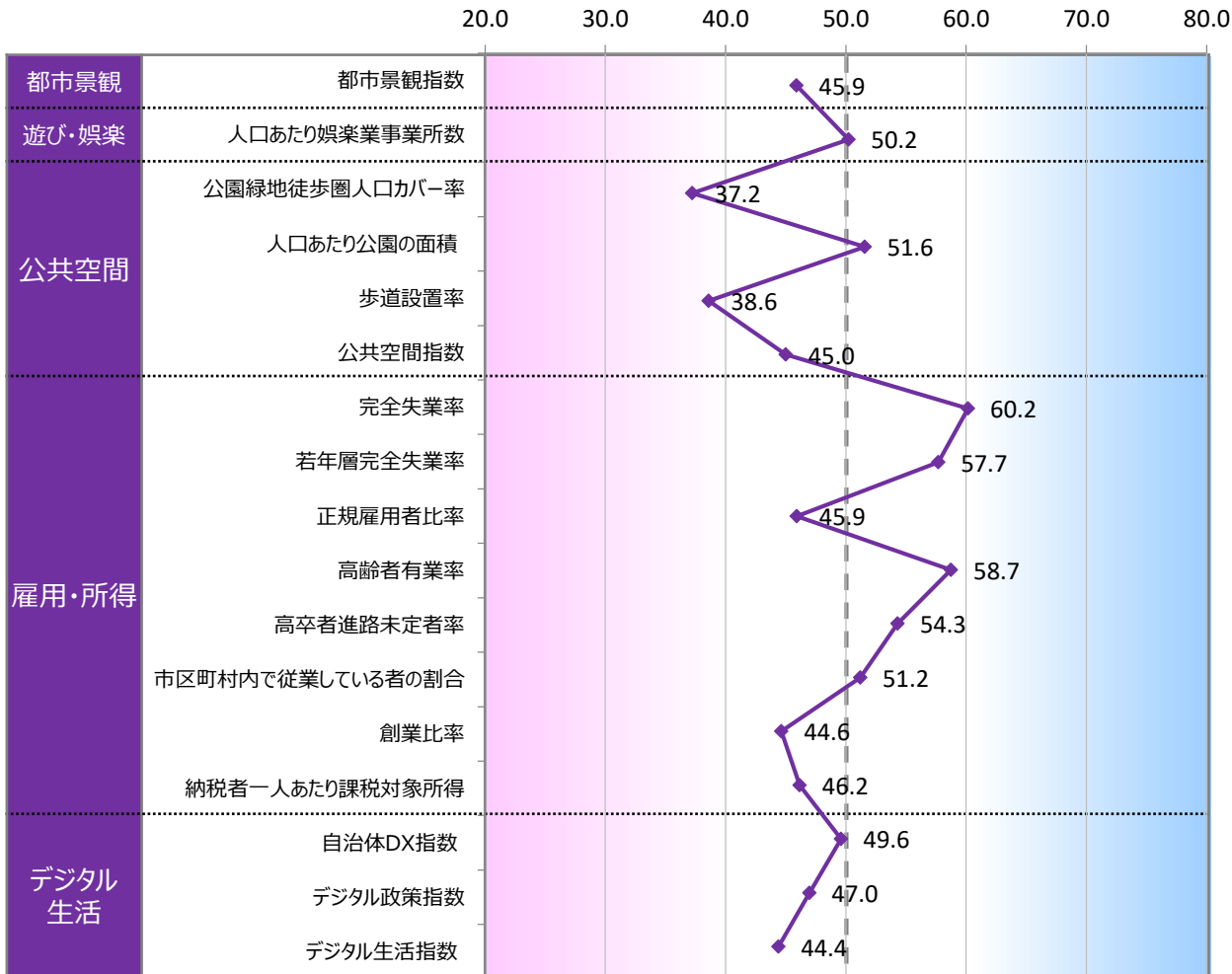
【身体的健康】 （客観のみ）



(*) 指数の説明

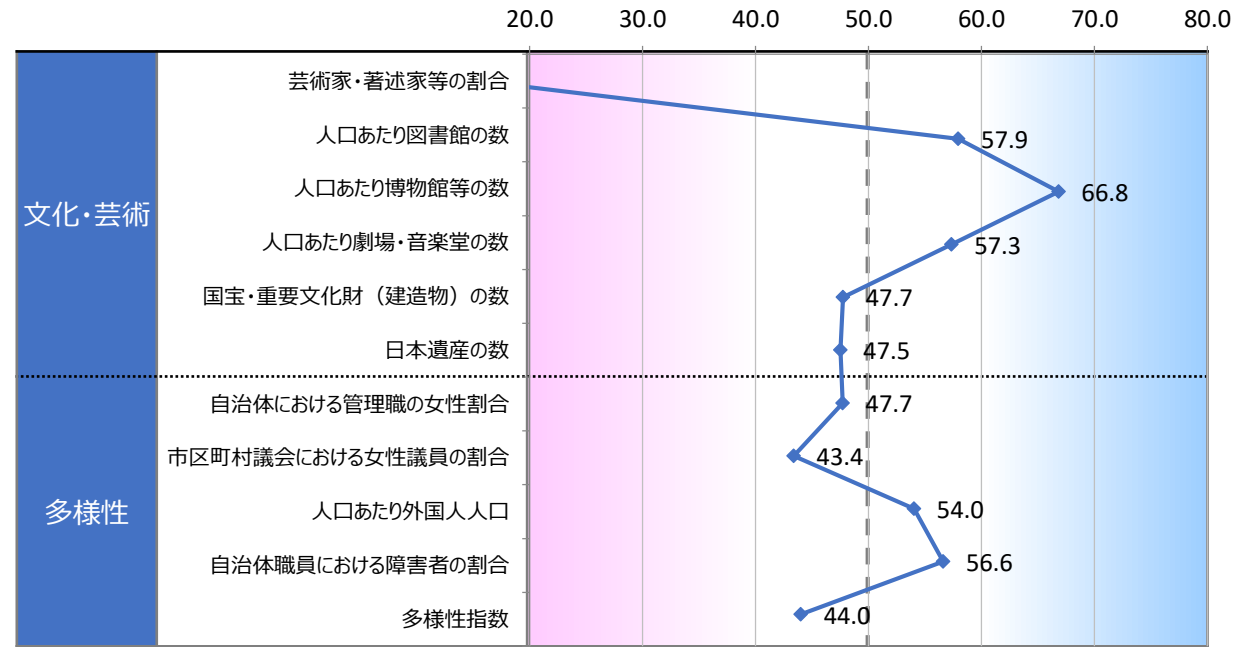
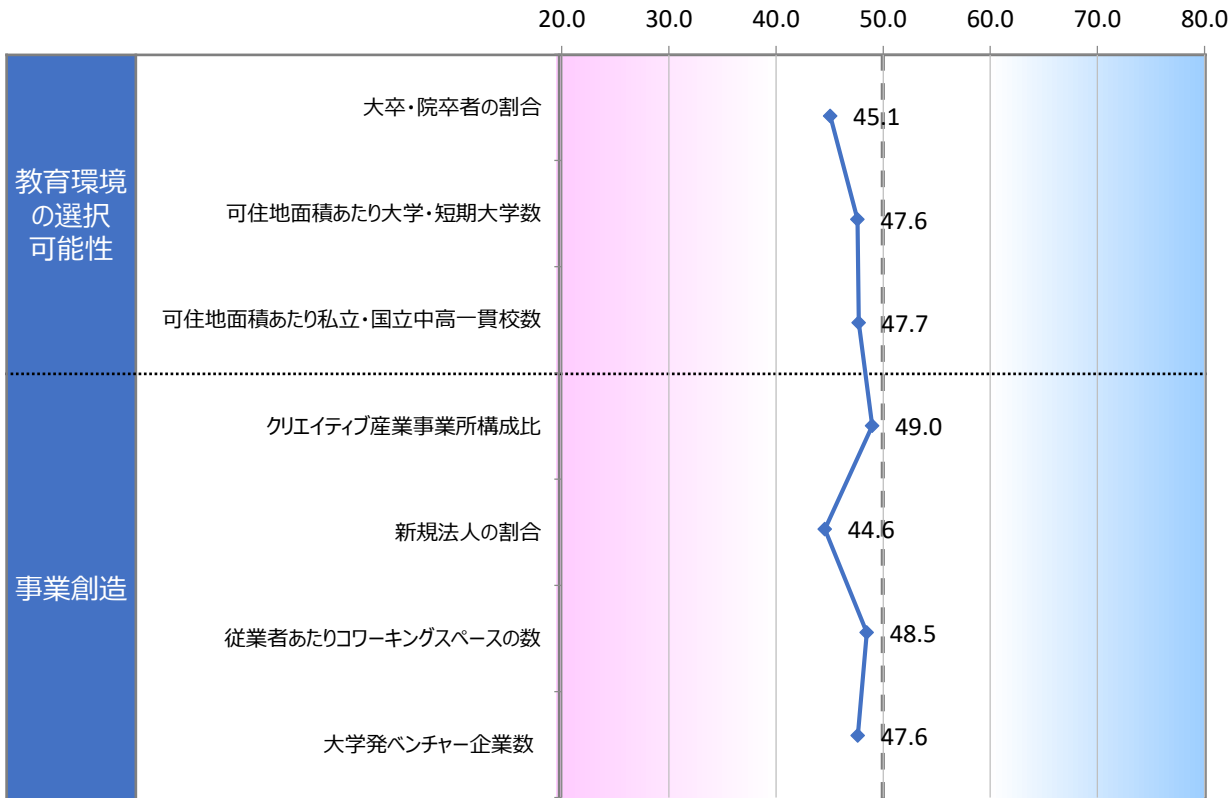
指数名	指数の意味	集計対象
環境共生指数	自治体における環境共生への取り組みを総合的に評価	・SDGs未来都市 ・2050年CO2排出実質ゼロ表明 ・グリーン契約の契約方針 ・気候変動イニシアティブへの参加 ・脱炭素先行地域
自然景観指数	まちのきれいな自然景観を総合的に評価	・国立・国定公園 ・農林水産省「美しい日本のむら景観百選一覧」 ・景観重要樹木の有無

【社会的健康】 （客観のみ）



指数名	指数の意味	集計対象
都市景観指数	まちの素敵な都市景観を総合的に評価	・「都市景観大賞」受賞の市区町村 ・景観条例の有無 ・景観重要建造物の有無 ・景観協定の有無
公共空間指数	歩きたくなる街並みかを総合的に評価	・ウォーカブル推進都市 ・地方版自転車活用推進計画
自治体DX指数	自治体内部のDX推進状況を総合的に評価	・総務省「自治体DX・情報化推進概要」のカテゴリー（「自治体DXの推進体制等」、「行政サービスの向上・高度化」等）
デジタル政策指数	自治体による住民のデジタル環境を整える取り組みを総合的に評価	・国交省Plateauの対象 ・オープンデータ公表 ・ローカル5G開発実証事業採択 ・スマートシティ合同審査 ・マイナンバーカード取得率 ・国勢調査ネット回答率
デジタル生活指数	まちのデジタル環境を総合的に評価	・Code for Japan 関連組織 ・ファブラボ ・CoderDojo ・大学のICT関連学部 ・高等専門学校 ・10万人あたりキャリア店舗数

【精神的健康】 （客観のみ）



(*) 指数の説明

指数名	指数の意味	集計対象
多様性指数	住民の多様性を総合的に評価	<ul style="list-style-type: none"> ・パートナーシップ宣誓制度 ・住民の平均年齢が45歳以下であること