

# 岐阜県における水道の概況

---

岐阜県健康福祉部薬務水道課

---

令和元年度版(令和2年3月末現在)

## はじめに

水道は県民の生活や社会活動を支える大切なライフラインであり、水道事業者は住民に対し安全で良質な水道水を安定的に供給するという重要な使命があります。

当県の水道普及率は、95.5%（令和2年3月末現在）まで向上してまいりましたが、未だ約89,000人の県民の方々が水道を利用できない状況にあります。

また、高度成長期に設置された施設の老朽化に伴う更新需要の増加、人口減少による料金収入の減少、水源水質保全への対応などの課題が山積しており、その中でも施設の耐震化などの地震災害対策の一層の充実が求められています。

平成25年4月、厚生労働省が策定した「新水道ビジョン」では、基本理念を「地域とともに、信頼を未来につなぐ日本の水道」とし、「安全」「強靱」「持続」の3つの観点から各種施策への取組方針等が明示されました。

県としましては、「新水道ビジョン」を踏まえ、水道事業に課せられた所期の目的が達成できるよう市町村など水道関係者の方々をはじめ、県民の皆様のご協力をいただきながら、水道未普及地域の解消とともに諸課題の解決に向け、広域連携をはじめとした取り組みの推進による水道事業の健全な経営の確保、耐震化の推進による水道施設の強靱化など水道の基盤強化に取り組んでまいります。

このたび「岐阜県における水道の概況（令和元年度版）」を取りまとめました。

ご協力いただきました皆様に厚く御礼申し上げますとともに、本書が今後の水道事業推進の一助となれば幸いに存じます。

令和3年4月

岐阜県健康福祉部薬務水道課長

篠田 範夫

# 凡 例

## 1 集録の範囲

本資料は、厚生労働省が実施した「令和元年度水道統計調査」で得られた資料を基礎として作成した。

## 2 集録の対象事業（施設）

令和2年3月31日現在、認可または確認を受けている水道用水、上水道、簡易水道及び専用水道と同日現在で県が把握している上記以外の水道施設（以下「小規模水道施設」という。）及び簡易専用水道である。

## 3 集録の対象期間

年間の実績値は令和元年度（平成31年4月1日～令和2年3月31日）のものとし、その他は令和2年3月31日現在とした。

## 4 水道の区分

- ① 水道用水供給事業 … 水道により水道事業者に対してその用水（浄水）を供給する事業。ただし水道事業者または専用水道設置者が他の水道事業者に分水する場合を除く。
- ② 上水道事業 … 一般の需要に応じて水道により水を供給する事業で、計画給水人口が5,001人以上のもの。
- ③ 簡易水道事業 … 一般の需要に応じて水道により水を供給する事業で、計画給水人口が101人以上5,000人以下のもの。
- ④ 専用水道 … 自家用の水道等特定の人だけが使うことになっている水道で、給水人口が101人以上のものまたは飲用等で使用する水量が20m<sup>3</sup>/日を超えるもの。  
ただし、他の水道から供給を受ける水のみを水源とする場合で、口径25mm以上の導管の全長が1,500m以下、かつ、水槽の有効容量の合計が100m<sup>3</sup>以下であるものを除く。
- ⑤ 簡易専用水道 … 他の水道から供給を受ける水のみを水源とし、上記②～④以外の水道であって受水槽の容量の合計が10m<sup>3</sup>を超えるもの。

## 5 その他

行政区域内人口は、「岐阜県市町村別推計人口・世帯数」（岐阜県環境生活部統計課）令和2年4月1日現在による。

# 岐阜県における水道の概況 目次

## 1 総括

岐阜県水道状況総括表	1-1
最近10年間における水道施設別・給水人口の推移	1-2

## 2 水道用水供給事業

岐阜東部上水道用水供給事業の概要	2-1
------------------	-----

## 3 上水道事業

事業計画・水道料金	3-1
普及状況	3-2
取水状況	3-3
浄水状況	3-4
給水状況・給水量分析	3-5
管路延長	3-6

## 4 簡易水道事業

事業計画・水道料金・普及状況	4-1
取水状況	4-3
浄水状況・給水状況	4-5
管路延長	4-7

## 5 専用水道

施設一覧	5-1
------	-----

## 6 小規模水道施設

施設一覧	6-1
------	-----

## 7 水質検査結果等

水道水質検査結果等集計表	7-1
簡易専用水道設置・検査実施状況	

# 1 総括

岐阜県水道状況総括表

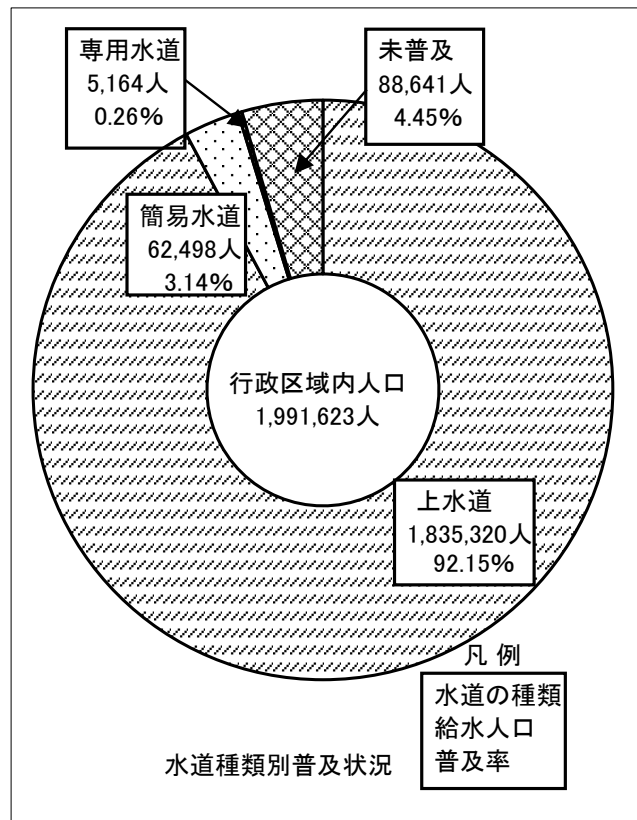
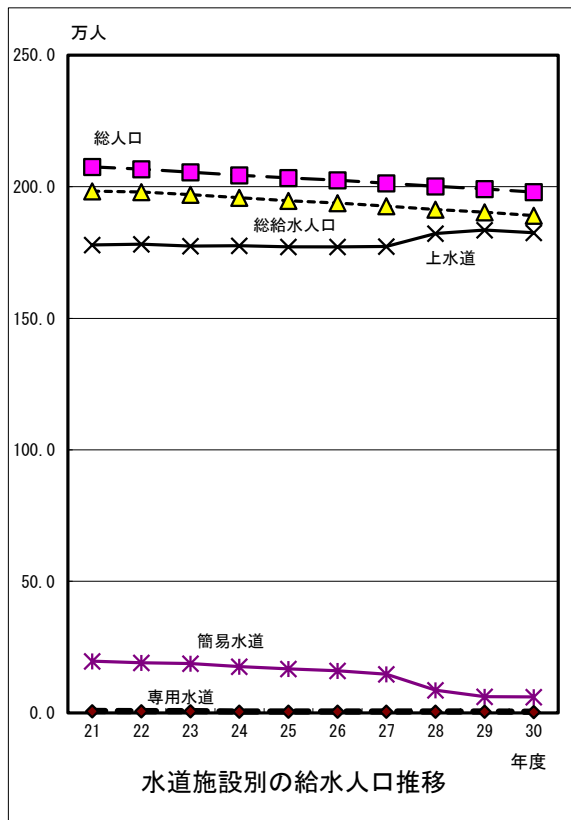
令和2年3月31日現在

市町村名	総人口 (人)	面積 (km2)	箇所数 (箇所)	行政区域別								事業別																	
				計画 給水人口 (上水道のみ) (人)	現在 給水人口 (人)	上水道 (人)	簡易水道 (人)	専用水道 (自己水源のみ) (人)	専用水道 (左記以外) 現在 給水人口 (人)	小規模 水道施設 現在 給水人口 (人)	普及率 (%)	上水道事業			簡易水道事業			専用水道			小規模水道施設								
												公営			公営			その他			自己水源のみ		左記以外		公営		その他		
												事業 数	計画 給水人口 (人)	現在 給水人口 (人)	事業 数	計画 給水人口 (人)	現在 給水人口 (人)	事業 数	計画 給水人口 (人)	現在 給水人口 (人)	箇所 数	現在 給水人口 (人)	箇所 数	現在 給水人口 (人)	箇所 数	現在 給水人口 (人)	箇所 数	現在 給水人口 (人)	箇所 数
岐阜県計	1,979,516	10,621.32	306	2,073,486	1,890,533	1,824,912	60,968	4,653	2,919	1,423	95.5	39	1,988,967	1,824,912	57	83,809	60,665	3	610	303	175	4,653	32	2,919	8	214	28	1,209	
保健所別	岐阜 HC	390,569	789.68	57	398,820	372,350	366,943	3,669	1,738	1,586	95.3	9	394,504	367,063	3	4,740	3,669				38	1,738	7	1,586			3	138	
	西濃 HC	359,730	1,432.97	69	421,445	349,569	330,447	18,543	579		97.2	11	393,630	330,078	26	27,095	18,543				32	579			5	161	21	843	
	関 HC	144,211	1,620.09	35	154,009	138,134	138,023		111		95.8	3	154,009	138,023							30	111	2						
	可茂 HC	221,059	834.17	29	243,476	219,372	206,732	12,640			99.2	7	226,296	206,746	7	17,184	12,640				8		7					1	91
	東濃 HC	199,216	382.13	8	218,344	198,787	198,786		1	1,239	99.8	3	218,340	198,772							2	1	3	1,239				1	68
	惠那 HC	124,082	1,180.69	11	125,620	122,662	122,362		300		98.9	2	125,620	122,362							9	300						1	45
	飛騨 HC	140,276	4,177.99	46	155,358	139,075	112,907	25,813	355		99.1	3	120,468	112,907	21	34,790	25,813				14	355	8		3		53		
岐阜市	400,373	203.60	51	356,414	350,584	348,712	303	1,569	94	24	87.6	1	356,100	348,961				3	610	303	42	1,569	5	94			1	24	
羽島市	66,298	53.66	9	63,870	61,100	60,374	227	499		92.2	1	63,550	60,374	1	320	227				7	499								
各務原市	143,682	87.81	13	149,900	142,165	142,165			1,586	98.9	1	149,900	142,165							5		7	1,586						
山本市	25,538	221.98	6	30,320	24,655	21,213	3,442			96.5	2	25,900	21,213	2	4,420	3,442				2									
瑞穂市	55,909	28.19	5	54,080	47,894	47,810		84		85.7	1	54,800	48,179							4	84								
本巣市	32,838	374.65	10	33,175	30,798	30,280		518		93.8	1	32,879	30,031							9	518						2	63	
岐南町	25,619	7.91	6	25,000	25,770	25,770				100.6	1	25,000	25,770							5									
笠松町	22,404	10.30	6	23,000	22,447	21,810		637		100.2	1	23,000	21,810							5	637						1	75	
北方町	18,281	5.18	2	19,475	17,521	17,521				95.8	1	19,475	17,521							1									
大垣市	158,571	206.57	22	170,096	154,500	148,801	5,329	370		97.4	1	165,050	148,821	2	5,950	5,329				19	370								
海津市	32,725	112.03	2	46,900	31,841	31,839		2		97.3	1	46,900	31,839							1	2								
養老町	26,741	72.29	3	33,296	26,625	24,701	1,924			99.6	1	29,000	24,749	1	4,358	1,924				1									
垂井町	26,626	57.09	6	33,045	26,623	22,722	3,901			100.0	1	28,600	22,722	2	4,445	3,901				3									
関ヶ原町	6,766	49.28	1	8,770	6,766	6,766				100.0	1	8,770	6,766																
神戸町	18,601	18.78	1	23,364	18,489	18,489				99.4	1	22,500	18,068																
輪之内町	9,719	22.33	2	9,962	9,452	9,452				97.3	1	9,900	9,404							1									
安八町	14,397	18.16	1	17,291	14,132	14,132				98.2	1	17,500	14,397																
揖斐川町	19,671	803.44	27	27,642	19,753	12,296	7,389	68		100.4	1	15,300	12,296	21	12,342	7,389				5	68				5	161			
大野町	22,483	34.20	1	26,515	22,230	22,230				98.9	1	26,700	22,380																
池田町	23,430	38.80	3	24,564	19,158	19,019		139		81.8	1	23,410	18,636							2	139						21	843	
関市	85,886	472.33	6	89,400	85,713	85,652		61		99.8	1	89,400	85,652							4	61	1							
美濃市	19,353	117.01	4	29,400	19,334	19,334				99.9	1	29,400	19,334							2		1							
郡上市	38,972	1,030.75	25	35,209	33,087	33,037		50		84.9	1	35,209	33,037							24	50								
美濃加茂市	57,018	74.81	3	57,600	56,701	56,701				99.4	1	57,600	56,701							1		1							
可児市	99,755	87.57	9	106,125	99,398	99,398				99.6	1	106,110	99,392							4		4							
坂祝町	8,319	12.87	2	10,000	8,243	8,243				99.1	1	10,000	8,243									1							
富加町	5,600	16.82	1	8,800	5,561	5,561				99.3	1	8,800	5,561																
川辺町	9,798	41.16	1	13,400	9,732	9,732				99.3	1	13,400	9,732																
七宗町	3,412	90.47	1	4,112	3,388		3,388			99.3				1	4,112	3,388													
八百津町	10,181	128.79	1	12,086	9,844	9,844				96.7	1	12,086	9,844																
白川町	7,357	237.90	5	10,125	7,243		7,243			98.5				5	10,125	7,243													
東白川村	2,010	87.09	1	2,947	2,009		2,009			100.0				1	2,947	2,009													
御嵩町	17,609	56.69	5	18,281	17,253	17,253				98.0	1	18,300	17,273							3		1					1	91	
多治見市	106,844	91.25	2	116,000	106,844	106,844		817		100.0	1	116,000	106,844								1		1	817					
瑞浪市	36,750	174.86	4	40,344	36,432	36,431		1	422	99.1	1	40,340	36,417							1	1	2	422				1	68	
土岐市	55,622	116.02	2	62,000	55,511	55,511				99.8	1	62,000	55,511							1									
中津川市	75,848	676.45	5	76,200	75,444	75,144		300		99.5	1	76,200	75,144							4	300						1	45	
惠那市	48,234	504.24	6	49,420	47,218	47,218				97.9	1	49,420	47,218							5									
高山市	85,285	2,177.61	18	88,800	84,619	84,502		117		99.2	1	88,800	84,502							11	117	6							
飛騨市	22,672	792.53	3	24,068	22,411	22,200		211		98.8	1	24,068	22,200							2	211								
下呂市	30,824	851.21	23	40,910	30,559	6,205	24,354			99.1	1	7,600	6,205	20	33,210	24,354					2		2	3	53				
白川村	1,495	356.64	2	1,580	1,486		1,459	27		99.4				1	1,580	1,459				1	27								

※行政区域と事業区域（給水区域）が異なる場合は、行政区域別の計画給水人口と事業別の計画給水人口、行政区域別の現在給水人口と事業別の現在給水人口が合

## 最近10年間における水道施設別・給水人口の推移

年度	総人口	総給水人口	上水道	簡易水道	専用水道	未普及人口	普及率	全国普及率
H22	2,075,300	1,983,148	1,779,050	196,749	7,349	92,152	95.6%	97.5%
H23	2,066,229	1,979,667	1,781,592	190,762	7,313	86,562	95.8%	97.6%
H24	2,055,516	1,969,192	1,774,632	188,027	6,533	86,324	95.8%	97.7%
H25	2,043,778	1,957,901	1,775,200	176,665	6,036	85,877	95.8%	97.7%
H26	2,033,265	1,946,087	1,772,143	168,109	5,835	87,178	95.7%	97.8%
H27	2,024,599	1,937,335	1,771,249	160,511	5,575	87,264	95.7%	97.9%
H28	2,013,742	1,925,821	1,772,400	147,907	5,514	87,921	95.6%	97.9%
H29	2,001,230	1,913,075	1,821,587	86,310	5,178	88,155	95.6%	98.0%
H30	1,991,623	1,902,982	1,835,320	62,498	5,164	88,641	95.5%	98.0%
R1	1,979,516	1,890,227	1,824,940	60,902	4,385	89,289	95.5%	98.1%



## 2 水道用水供給事業



## 2 岐阜東部上水道用水供給事業の概要

### 1) 事業のあゆみ

#### ア 東濃上水道用水供給事業

東濃地域は、家庭用電気機械器具、精密機械、陶磁器製造を主な産業として発展してきたところであり、従来は各市町それぞれに木曾川支流及び土岐川とその支流に水源を求めて水道事業を運営してきた。

しかしながら、潜在的に地域内水源に乏しく、特に土岐川は、本地域の主要産業である陶磁器の原料製造工場から排出される陶廃土により高度に汚濁し、さらに地域の都市化による家庭汚水の流入は、河川を異常に汚染して各市町水道の浄化機能に重大な支障を与えるようになってきた。この事態に対処するため各市町は、昭和39年に東濃水道建設期成同盟を結成し、広域水道建設を目指すこととなった。

一方、県においては昭和38年以来東濃地域の将来利水について調査検討をかさねてきたが、国鉄中央本線の複線化、中央自動車道の建設に伴う急速な発展の可能性を考慮するとともに、地元住民の要望に応えるため県営として昭和46年度から昭和51年度にわたり東濃水道を建設した。

#### イ 可茂上水道用水供給事業

木曾川右岸地区は、木曾川及び飛騨川に沿った洪積台地上に位置している。これらの地域は、従来農業生産地帯であったが、近年、中部経済圏の飛躍的発展とともに、その後背部内陸工業地帯としての開発と発展が著しく、水道の需要も増大しつつあった。

このような水需要に対処するため、水資源開発公団による木曾川総合用水事業の水源及び水路施設を利用して、県営として昭和47年度から昭和51年度にわたり木曾川右岸水道を建設した。

一方、木曾川左岸地域の可児市・御嵩町・兼山町の1市2町では、自己水により水の需要をまかなってきたが、可児市では、急速な住宅団地開発による人口の急増により、自己水源の能力不足が確実視され、御嵩町では、水源の一部が枯渇し、可児市よりの応急的な分水状況にあり、兼山町では、暫定水利権による取水であった。このため、早急に新規水源開発を差し迫られたが、当地域は地下水に恵まれず、表流水には水利権に限度があり、自己水不足を県水で供給できるようその早期実現が熱望された。この期待に応えるため、木曾川右岸上水道用水供給事業の給水対象区域を拡張することとし、昭和60年度から昭和63年度にかけて第1次拡張事業を行った。

また、平成2年度に可児市浄水場を可児市から岐阜県に移管し、それに伴う第2次拡張事業を実施し、平成3年4月より県営水道として給水を開始した。

平成6年度より、給水区域内人口の増加及び一人当たり水使用量の伸びによる計画予想値を上回った水需要に対処すべく、第3次拡張事業に着手し、施設拡充整備を実施してきたが、水需要増の鈍化に伴い平成26年度から事業を休止した。

#### ウ 岐阜東部上水道用水供給事業

先に述べた各上水道用水供給事業単位での施設拡充、並びに安定供給対策には限界があるため、平成15年度末に両事業を統合した。そして、これまでの拡張事業に加え、水源及び供給系統の多重化による危機管理の強化充実と東濃西部地域における水需要増加への合理的対処を目的とした東濃西部送水幹線（緊急時連絡管）事業を行った。また、大規模地震対策として、送水管の複線化や耐震化と併せ、災害時の貯留機能や応急給水拠点機能を整備する、大容量送水管整備事業を平成25年度から着手した。

なお、給水規模は、創設当時の6市4町の約28万人から、約43年を経過した現在は、7市4町の約50万人の水道水を供給するまでに至っている。

事業統合のイメージ図



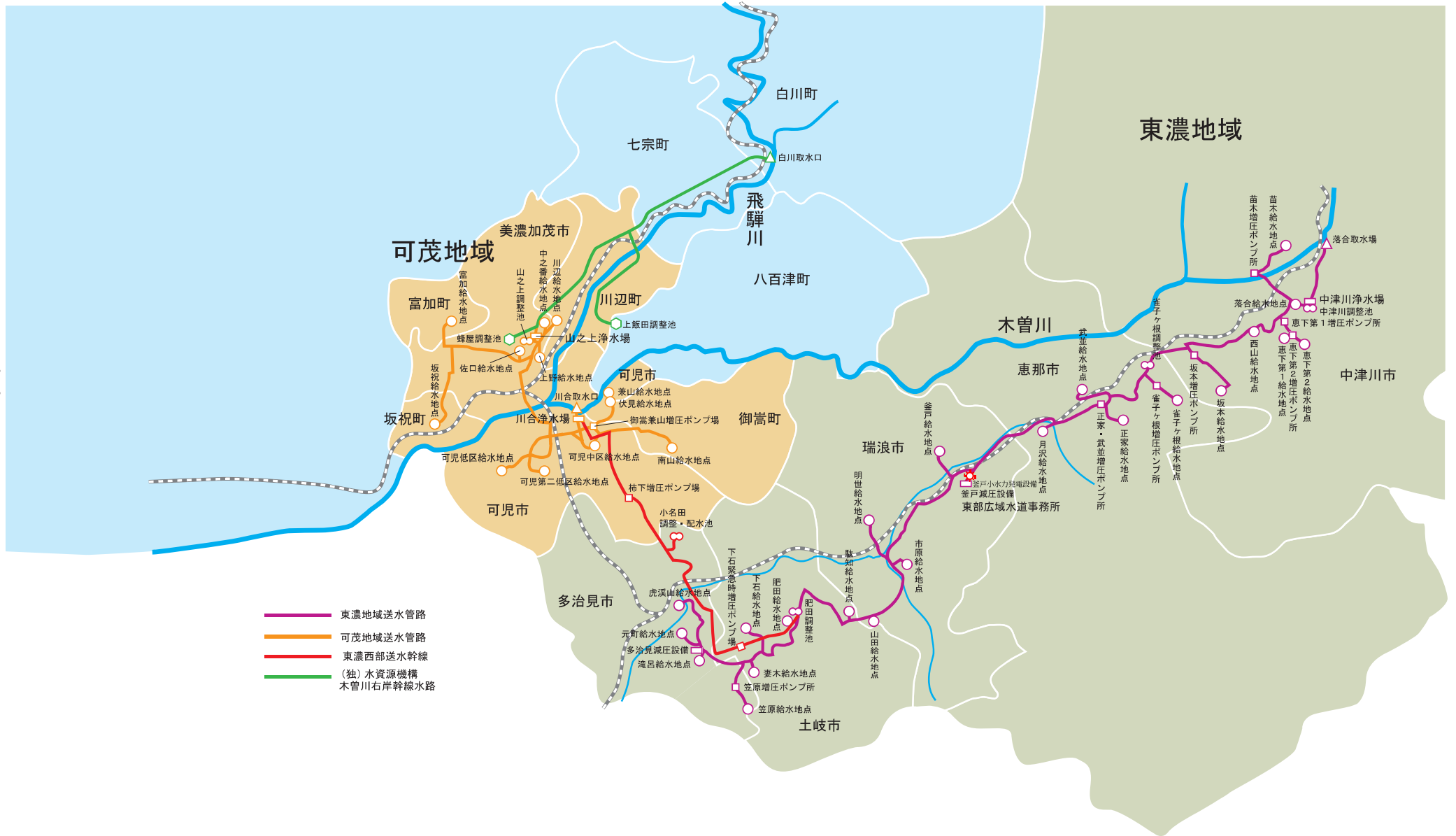
2) 事業認可の概要

事業名	東濃上水道用水供給事業			可茂上水道用水供給事業				岐阜東部上水道用水供給事業	
	創設	取水地点の変更 (山口ダム→落合ダム)	1日最大給水量の変更 (157,925m <sup>3</sup> →186,600m <sup>3</sup> )	創設	給水対象の増加 (可児市、御嵩町、兼山町の追加)	1日最大給水量の変更 (可児市浄水場の統合)	1日最大給水量の変更 (72,465m <sup>3</sup> →102,340m <sup>3</sup> )	東濃上水道用水供給事業および可茂上水道用水供給事業の統合、浄水方法の変更	
変更事項・届け出事項								(平成16年3月23日、平成27年3月26日)	
認可年月日 (届け出年月日)	昭和46年3月31日	昭和48年3月31日	平成11年4月21日	昭和47年3月31日	昭和60年3月31日	平成元年12月21日	平成6年12月27日		
給水対象市町	中津川市 恵那市 瑞浪市 土岐市 多治見市 笠原町	同左	同左	美濃加茂市 川辺町 坂祝町 富加町	美濃加茂市 可児市 川辺町 坂祝町 富加町 御嵩町 兼山町	同左	同左	中津川市 恵那市 瑞浪市 土岐市 多治見市 (笠原町)	美濃加茂市 可児市 川辺町 坂祝町 富加町 御嵩町 (兼山町)
計画給水人口	329,500人	同左	315,647人	91,200人	197,155人	198,948人	219,480人	535,127人	
計画一日最大給水量	157,925m <sup>3</sup>	同左	186,600m <sup>3</sup>	40,325m <sup>3</sup>	同左	72,465m <sup>3</sup>	102,340m <sup>3</sup>	288,940m <sup>3</sup>	
計画目標年次(計画の見直し)	昭和60年度	昭和61年度	令和元年度	昭和60年度	昭和72年度	平成12年度	平成20年度(令和9年度)	令和9年度	
水源 (独)水資源機構所管)	牧尾ダム (1.3m <sup>3</sup> /s) 阿木川ダム (0.8m <sup>3</sup> /s)	同左	牧尾ダム (1.3m <sup>3</sup> /s) 阿木川ダム (0.8m <sup>3</sup> /s) 味噌川ダム (0.3m <sup>3</sup> /s)	岩屋ダム (0.5m <sup>3</sup> /s)	同左	岩屋ダム (0.9m <sup>3</sup> /s) 左記水源 (0.5m <sup>3</sup> /s) 可児市自己水源 (0.05m <sup>3</sup> /s) 県工業用水転用 (0.35m <sup>3</sup> /s)	岩屋ダム (1.35m <sup>3</sup> /s) 左記水源 (0.9m <sup>3</sup> /s) 県工業用水転用 (0.45m <sup>3</sup> /s)	牧尾ダム (1.3m <sup>3</sup> /s) 阿木川ダム (0.8m <sup>3</sup> /s) 味噌川ダム (0.3m <sup>3</sup> /s)	岩屋ダム (1.35m <sup>3</sup> /s)
拡張事業等	創設		第1次拡張事業	創設	第1次拡張事業	第2次拡張事業	第3次拡張事業	第1次拡張事業 (旧東濃)	第3次拡張事業 (旧可茂)
	当初	変更							
計画事業費	13,652,000(千円)	12,809,700(千円)	6,925,000(千円)	3,287,000(千円)	4,512,000(千円)	5,350,000(千円)	20,817,000(千円)	6,925,000(千円)	20,817,000(千円)
計画工期(計画の見直し)	S46~S50年度	S46~S50年度	H13~R1年度	S47~S50年度	S60~S63年度	H2~H7年度	H6~H15年度(~R1年度)	H13~R1年度	H6~H24年度(~R1年度)
参考 (実績)	工期	S46~S51年度		S47~S51年度	S60~S63年度	H2~H6年度			
	給水開始年月日	一部給水昭和48年7月1日 全部給水昭和51年11月1日		昭和51年12月1日	昭和63年10月1日	平成3年4月1日			
	事業費	24,156,404(千円)		4,751,825(千円)	4,147,461(千円)	2,539,765(千円)			
	起債	21,117,000		4,176,000	4,087,000	1,896,000			
	国庫補助金	3,008,699		553,934	0	0			
	長期借入金	30,313		21,891	0	0			
雑収入	392		0	60,461	643,765				
計	24,156,404			4,751,825	4,147,461	2,539,765			

※多治見市と笠原町は平成18年1月23日に、可児市と兼山町は平成17年5月1日に合併

3) 東部広域水道事務所管内図

2-3



- 東濃地域送水管路
- 可茂地域送水管路
- 東濃西部送水幹線
- (独) 水資源機構  
木曾川右岸幹線水路

#### 4) 事業規模の概要

			H27 (うるう年)	H28	H29	H30	R1 (うるう年)	備考
(1)	年間取水量	m <sup>3</sup>	53,289,991	53,452,574	55,170,171	55,760,210	56,338,107	
(2)	年間送水量	m <sup>3</sup>	52,495,761	52,774,392	54,621,590	55,138,904	55,448,298	
(3)	年間給水量	m <sup>3</sup>	52,240,115	52,498,434	54,323,202	54,837,985	55,105,673	
(4)	年間有収水量	m <sup>3</sup>	52,240,115	52,495,434	54,323,202	54,835,557	55,105,402	
(5)	有収率 (4)/(2)×100	%	99.5	99.5	99.5	99.4	99.4	
(6)	施設(送水)能力	m <sup>3</sup> /日	257,800	250,800	242,800	233,800	226,800	
(7)	日最大送水量	m <sup>3</sup>	160,811	156,744	172,246	169,468	163,991	※
(8)	日平均送水量	m <sup>3</sup>	143,431	144,587	149,648	151,065	151,498	
(9)	負荷率 (8)/(7)×100	%	89.2	92.2	86.9	89.1	92.4	
(10)	最大稼働率 (7)/(6)×100	%	62.4	62.5	70.9	72.5	72.3	
(11)	施設利用率 (8)/(6)×100	%	55.6	57.7	61.6	64.6	66.8	
(12)	職員数	人	64	61	62	64	67	
	損益勘定所属	人	58	56	57	58	59	
	資本勘定所属	人	6	5	5	6	8	
(13)	基本料金(年額)	円/m <sup>3</sup>	14,283	14,283	14,283	14,283	14,283	
	使用料金	円/m <sup>3</sup>	49	49	49	49	49	
(14)	供給単価 〔給水収益/有収水量〕	円/m <sup>3</sup>	95	95	94	95	95	
(15)	給水原価 〔(水道事業費用-受託工事費)/有収水量〕	円/m <sup>3</sup>	76	70	69	71	70	
(16)	資本単価 〔(減価償却+資産減耗+支払利息)/有収水量〕	円/m <sup>3</sup>	38.91	38.98	36.68	36.62	35.81	
(17)	単年度純利益	千円	965,165	1,260,985	2,172,103	1,236,507	1,479,004	
(18)	給水人口	人	494,312	492,654	491,796	472,192	464,792	

※：日最大送水量(m<sup>3</sup>)は、中津川、山之上および川合浄水場の各日合計送水量(岐阜東部上水道用水供給事業)の最大値である。

## 5) 水道料金

県営水道は、昭和 48 年 7 月に東濃用水道が一部通水（瑞浪市、土岐市、多治見市を対象）を開始し、全面給水は昭和 51 年 11 月に東濃用水道、同年 12 月に木曾川右岸用水道で相次いで開始した。

水道料金は、本来適正な原価を基礎として算定されるものであるが、受水市町の水道料金に及ぼす影響を緩和するため、料金を段階的に引き上げる制度を採用してきた。

昭和 61 年度からは、「料金問題協議会（昭和 55 年）」で審議された意見を受けて、受水市町からの申し込み水量に基づいて基本料金を徴収する二部料金制に改正された。

一方、昭和 55 年に「自主財政再建計画（昭和 56 年度～平成 2 年度）」を策定し、以来、経営改善に努めてきた。その結果、平成元年度末には予定を 1 年早めて、その達成が見込まれることとなった。また受水市町からは、「水道料金値下げ」の要望書が県及び県議会に提出された。

こうした経緯を踏まえ、平成元年 12 月 1 日から、暫定的に約 5%の料金値下げを実施、その後の料金は、将来 10 年間の長期収支計画に基づき、総括原価方式により適正に設定するものとし、平成 2 年 4 月 1 日には約 16.5%の料金値下げを実施した。

以降、長期収支計画は 3 年毎に見直し、その都度、料金の妥当性を検討しており、平成 25 年度の見直しでは、将来建設投資の財源として国庫補助金取得の目処が立った等の理由により、平成 26 年 4 月 1 日、約 9.8%の料金値下げを実施した。

### 水道料金の推移

単一料金制	昭和 51 年 11 月 1 日～	25 円／ $m^3$
	昭和 52 年 4 月 1 日～	47 円／ $m^3$
	昭和 54 年 4 月 1 日～	68 円／ $m^3$
	昭和 56 年 4 月 1 日～	98 円／ $m^3$
	昭和 58 年 4 月 1 日～	128 円／ $m^3$
	昭和 59 年 4 月 1 日～	144 円／ $m^3$
二部料金制	昭和 61 年 4 月 1 日～	基本料金：30,396 円／ $m^3$ 使用料金：40 円／ $m^3$ (昭和 61 年度従量換算：144 円／ $m^3$ )
	平成元年 12 月 1 日～	基本料金：28,294 円／ $m^3$ 使用料金：40 円／ $m^3$ (平成元年度従量換算：137 円／ $m^3$ )
	平成 2 年 4 月 1 日～	基本料金：24,336 円／ $m^3$ 使用料金：31 円／ $m^3$ (平成 2 年度従量換算：114.4 円／ $m^3$ )
	平成 26 年 4 月 1 日～ (現行料金)	基本料金：14,283 円／ $m^3$ 使用料金：49 円／ $m^3$ (平成 26 年度従量換算：96.4 円／ $m^3$ )

### 3 上水道事業

区分	創設		事業計画						料金					
	給水開始年月	認可	認可年月日	目標年次	給水人口 (人)	給水区域面積 (km <sup>2</sup> )	1人1日最大給水量 (L)	1日最大給水量 (m <sup>3</sup> )	料金体系	家庭用料金(口径別:13mm)				
										基本水量 (m <sup>3</sup> )	基本料金 (円)	超過料金 (円)	メーター使用料 (円)	(参考)10m <sup>3</sup> 使用料 (円)
岐阜県計					1,988,967	2,461.39	485	963,943						
岐阜市	S5.3	大臣	H27.2.6	H36	356,100	139.30	498	177,300	口・用		753	5	77	885
羽島市	S35.12	知事	R2.2.28	R10	63,550	43.07	434	27,600	口・用	10	940	105		940
各務原市	S19.4	知事	H24.3.27	R2	149,900	87.81	456	68,400	口径		781	44		1,221
山県市高富	S46.3	知事	H15.4.1	H25	19,280	39.22	497	9,580	口径	10	1,100	132		1,100
山県市美山	H15.4	知事	H29.3.15	H32	6,620	157.99	692	4,583	口径	10	1,100	132		1,100
瑞穂市	H15.5	知事	H31.3.6	R10	54,800	28.52	448	24,560	用途	10	880	99	55	935
本巣市	H28.4	知事	H27.10.29	H35	32,879	90.70	535	17,600	口径	10	990	104	77	1,067
岐南町	S40.8	知事	S55.3.31	H2	25,000	7.90	600	15,000	口径	10	587	99	68	713
笠松町	S33.4	知事	S55.3.31	H1	23,000	7.30	700	16,100	単一	10	641	91	53	684
北方町	S50.4	知事	H6.8.23	H20	19,475	5.17	540	10,516	用途	12	880	77	77	957
大垣市	S33.12	知事	H18.3.27	H25	165,050	75.52	450	74,293	口径	8	770	99		960
海津市	H21.1	知事	H20.12.1	H26	46,900	79.10	410	19,220	単一	10	1,650	198		1,650
養老町	S37.3	知事	H30.5.7	H39	29,000	72.30	417	12,080	口径	10	1,705	148	55	1,705
垂井町	S34.9	知事	H13.3.3	H27	28,600	21.72	647	18,500	口径	10	960	110		960
関ヶ原町	S34.10	知事	H25.7.17	H25	8,770	23.90	547	4,800	口径	10	1,320	220		1,320
神戸町	S36.11	知事	H1.5.31	H10	22,500	18.34	600	13,500	口径	10	825	82		825
輪之内町	S39.10	知事	H14.3.11	H27	9,900	21.59	574	5,680	単一	10	1,100	88		1,100
安八町	S51.4	知事	S48.3.31	S60	17,500	18.30	400	7,000	口径	10	1,430	77		1,430
揖斐川町	H17.1	知事	H21.3.27	H26	15,300	20.00	556	8,500	口径	10	770	77	77	847
大野町	S44.4	知事	H19.5.15	H25	26,700	23.75	524	14,000	口径	10	1,100	110	77	1,177
池田町	H6.4	知事	H26.3.25	H35	23,410	20.12	342	8,000	口径	10	1,760	143	110	1,870
関市	S27.9	知事	H29.2.24	R2	89,400	257.60	577	51,600	口径		616	22		836
美濃市	S32.9	知事	H29.2.1	H40	29,400	47.87	609	17,900	口・用		660	82		1,480
郡上市	S38.8	知事	H29.3.1	H38	35,209	90.40	550	19,361	口径	10	1,320	132		1,320
美濃加茂市	S33.10	大臣	H16.3.31	H27	57,600	43.30	420	24,200	口径	10	1,925	192		1,925
可児市	S33.12	大臣	H21.3.25	H30	106,110	78.18	493	52,362	口径		583	115		1,738
坂祝町	S51.12	知事	S50.3.29	S60	10,000	12.87	450	4,500	口径	10	2,130	180		2,130
富加町	S34.6	知事	S49.3.29	S60	8,800	10.25	450	3,960	口径	10	1,914	181		1,914
川辺町	S51.12	知事	S47.3.31	S60	13,400	8.19	450	6,030	用途	10	2,095	192		2,095
八百津町	S31.4	知事	H29.3.27		12,086	35.38	447	5,398	口径	10	2,192	219		2,192
御嵩町	S31.3	知事	H23.2.8	H32	18,300	21.60	378	6,920	口径		1,089	79		1,881
多治見市	T12.1	大臣	H23.3.9	H31	116,000	86.40	363	42,100	口径		704	77		1,628
瑞浪市	S2.5	知事	H21.10.16	H30	40,340	54.10	559	22,540	口径		1,210	94		2,145
土岐市	S30.8	大臣	H8.3.29	H23	62,000	116.02	450	27,900	口径		1,210	82		2,035
中津川市	S29.6	大臣	H31.3.29	R13	76,200	247.75	480	36,600	口径		1,320	88		2,200
恵那市	S33.3	知事	H29.3.1	H38	49,420	145.50	455	22,500	口径		1,375	83		2,272
高山市	S27.5	大臣	H30.2.26	H38	88,800	168.21	470	41,700	口径		550	44		1,188
飛騨市	H16.2	知事	H28.2.17	H37	24,068	30.15	509	12,260	用途	10	1,100	143		1,100
下呂市	H16.3	知事	H19.10.16	H33	7,600	6.00	1,224	9,300	口径	10	1,173	121		1,173

区分	普及状況									
	人口				世帯数			面積		
	計画 給水 人口 (人)	給水 区域内 人口 (人)	現在 給水 人口 (人)	給水 普及率 (%)	給水 区域内 世帯数 (世帯)	現在 給水 世帯数 (世帯)	世帯 普及率 (%)	給水 区域 面積 (km <sup>2</sup> )	現在 給水 面積 (km <sup>2</sup> )	面積 普及率 (%)
岐阜県計	1,988,967	1,915,118	1,824,912	95.3	771,202	725,182	94.0	2,461.39	2,330.10	94.7
岐阜市	356,100	400,598	348,961	87.1	181,807	155,440	85.5	139.30	139.30	100.0
羽島市	63,550	66,067	60,374	91.4	26,627	24,290	91.2	43.07	35.28	81.9
各務原市	149,900	143,682	142,165	98.9	55,466	54,880	98.9	87.81	87.81	100.0
山県市高富	19,280	16,380	15,725	96.0	5,928	5,691	96.0	39.22	39.22	100.0
山県市美山	6,620	5,717	5,488	96.0	1,782	1,711	96.0	157.99	157.99	100.0
瑞穂市	54,800	55,385	48,179	87.0	21,539	18,434	85.6	28.52	28.52	100.0
本巣市	32,879	32,527	30,031	92.3	11,514	9,855	85.6	90.70	90.70	100.0
岐南町	25,000	25,899	25,770	99.5	10,986	10,931	99.5	7.90	7.90	100.0
笠松町	23,000	22,404	21,810	97.3	8,538	8,434	98.8	7.30	7.30	100.0
北方町	19,475	18,281	17,521	95.8	7,586	7,432	98.0	5.17	5.17	100.0
大垣市	165,050	152,887	148,821	97.3	61,902	59,190	95.6	75.52	73.07	96.8
海津市	46,900	32,725	31,839	97.3	12,720	12,618	99.2	79.10	79.10	100.0
養老町	29,000	24,804	24,749	99.8	8,557	7,945	92.8	72.30	55.60	76.9
垂井町	28,600	22,722	22,722	100.0	9,173	9,173	100.0	21.72	21.72	100.0
関ヶ原町	8,770	6,766	6,766	100.0	2,545	2,545	100.0	23.90	23.90	100.0
神戸町	22,500	18,212	18,068	99.2	6,882	6,882	100.0	18.34	18.34	100.0
輪之内町	9,900	9,649	9,404	97.5	3,327	3,223	96.9	21.59	21.59	100.0
安八町	17,500	15,136	14,397	95.1	5,504	5,504	100.0	18.30	18.16	99.2
揖斐川町	15,300	12,377	12,296	99.3	4,268	4,245	99.5	20.00	15.90	79.5
大野町	26,700	22,633	22,380	98.9	7,529	7,445	98.9	23.75	23.75	100.0
池田町	23,410	23,015	18,636	81.0	8,057	6,527	81.0	20.12	20.12	100.0
関市	89,400	85,856	85,652	99.8	33,480	33,391	99.7	257.60	159.36	61.9
美濃市	29,400	19,334	19,334	100.0	7,404	7,404	100.0	47.87	47.87	100.0
郡上市	35,209	38,829	33,037	85.1	14,236	11,242	79.0	90.40	90.40	100.0
美濃加茂市	57,600	57,018	56,701	99.4	22,261	22,137	99.4	43.30	43.00	99.3
可児市	106,110	99,755	99,392	99.6	39,946	39,802	99.6	78.18	77.25	98.8
坂祝町	10,000	8,319	8,243	99.1	3,267	3,256	99.7	12.87	12.87	100.0
富加町	8,800	5,600	5,561	99.3	2,017	1,980	98.2	10.25	10.25	100.0
川辺町	13,400	9,798	9,732	99.3	3,612	3,590	99.4	8.19	8.19	100.0
八百津町	12,086	9,884	9,844	99.6	3,514	3,487	99.2	35.38	35.38	100.0
御嵩町	18,300	17,550	17,273	98.4	6,705	6,572	98.0	21.60	21.60	100.0
多治見市	116,000	106,844	106,844	100.0	43,225	43,225	100.0	86.40	86.40	100.0
瑞浪市	40,340	36,711	36,417	99.2	13,885	13,774	99.2	54.10	53.80	99.4
土岐市	62,000	55,622	55,511	99.8	21,733	21,690	99.8	116.02	116.02	100.0
中津川市	76,200	75,722	75,144	99.2	29,779	29,552	99.2	247.75	247.75	100.0
恵那市	49,420	47,218	47,218	100.0	19,879	19,383	97.5	145.50	145.50	100.0
高山市	88,800	84,684	84,502	99.8	32,971	31,293	94.9	168.21	168.21	100.0
飛騨市	24,068	22,268	22,200	99.7	8,135	8,112	99.7	30.15	30.15	100.0
下呂市	7,600	6,240	6,205	99.4	2,916	2,897	99.3	6.00	5.66	94.3



区分	取水状況															
	計画								実績							
	1日 最大 取水量 (m3/日)	河川水 (m3/日)	伏流水 (m3/日)	浅層 地下水 (m3/日)	深層 地下水 (m3/日)	湧水 その他 (m3/日)	ダム 水 (m3/日)	浄水 受水 (m3/日)	年間 取水量 (千m3)	河川水 (千m3)	伏流水 (千m3)	浅層 地下水 (千m3)	深層 地下水 (千m3)	湧水 その他 (千m3)	ダム水 (千m3)	浄水 受水 (千m3)
岐阜県計	1,133,435	173,296	136,099	60,887	506,549	27,073	4,876	224,655	265,571	26,212	37,239	12,206	128,572	4,605	1,714	55,023
岐阜市	178,030		108,860	990	68,180				52,644		30,221	1,254	21,169			
羽島市	27,600				27,600				9,003				9,003			
各務原市	68,400				68,400				16,751				16,751			
山県市高富	9,580				9,580				2,732				2,732			
山県市美山	5,580	997		4,583					1,091	300		791				
瑞穂市	24,560				24,560				6,137				6,137			
本巣市	27,998			1,894	26,104				4,387			328	4,059			
岐南町	15,000				15,000				3,391				3,391			
笠松町	16,100				16,100				2,773				2,773			
北方町	10,516				10,516				2,725				2,725			
大垣市	76,343				76,343				19,402				19,402			
海津市	29,101	1,210			27,891				5,528	442			5,086			
養老町	13,288				13,288				3,011				3,011			
垂井町	19,200				19,200				3,749				3,749			
関ヶ原町	4,800		200	4,600					1,353			636			717	
神戸町	13,500				13,500				2,665				2,665			
輪之内町	5,680				5,680				1,416				1,416			
安八町	7,000				7,000				1,866				1,866			
揖斐川町	10,650			10,650					2,343			2,343				
大野町	14,000			750	13,250				3,082			240	2,842			
池田町	8,000				8,000				1,953				1,953			
関市	51,630	567		4,933	46,130				16,800	166		1,118	15,516			
美濃市	17,900	535	1,265	15,500		600			3,509	89	383	2,821		216		
郡上市	21,085	11,199	6,595	2,371	489	431			7,048	4,319	1,080	621	175	853		
美濃加茂市	24,580	5,400						19,180	6,655	1,895						4,760
可児市	52,362							52,362	11,525							11,525
坂祝町	4,500							4,500	929							929
富加町	3,960							3,960	728							728
川辺町	6,030							6,030	1,112							1,112
八百津町	7,425	3,969					3,456		1,600	860					740	
御嵩町	6,920	1,012						5,908	2,264							2,264
多治見市	42,100							42,100	13,070							13,070
瑞浪市	22,540							22,540	4,429							4,429
土岐市	27,900							27,900	6,793							6,793
中津川市	47,994	10,566	2,753	2,983		1,692		30,000	12,134	3,217	362	764		443		7,348
恵那市	29,562	17,687		280			1,420	10,175	7,439	5,108		9			257	2,065
高山市	153,142	102,100	16,300	11,343	2,287	21,112			14,646	5,616	5,166	1,278	350	2,236		
飛騨市	13,879	3,054	126	10	7,451	3,238			4,325	1,637	27	3	1,801	857		
下呂市	15,000	15,000							2,563	2,563						

区分	浄水状況										消火栓		
	計画					実績					地上	地下	その他
	計画 浄水量 (m3/日)	消毒 のみ (m3/日)	緩速 ろ過 (m3/日)	急速 ろ過 (m3/日)	膜 ろ過 (m3/日)	年間 浄水量 (千m3)	消毒 のみ (千m3)	緩速 ろ過 (千m3)	急速 ろ過 (千m3)	膜 ろ過 (千m3)			
											(基)	(基)	(基)
岐阜県計	792,375	648,710	36,667	74,981	32,017	206,688	173,699	9,617	14,195	9,177	24,351	33,177	387
岐阜市	177,300	177,300				52,644	52,644				245	8,050	
羽島市	27,600	27,600				9,003	9,003				268	842	
各務原市	68,400	68,400				16,751	16,751				213	3,221	
山県市高富	9,580	9,580				2,732	2,732				637	457	
山県市美山	5,280	4,345	285	650		1,091	840	91	160		450	84	
瑞穂市	24,560	24,560				6,137	6,137				1,556	358	
本巣市	24,109	22,670			1,439	4,387	4,120			267	765	1,396	
岐南町	15,000	15,000				3,391	3,391				92	370	
笠松町	16,100	16,100				2,773	2,773					300	
北方町	10,516	10,516				2,725	2,725				3	632	
大垣市	73,663	73,663				19,402	19,402				187	2,854	
海津市	28,358	7,308		21,050		5,343	1,715		3,628		956	770	363
養老町	13,288	13,288				3,011	3,011					1,162	
垂井町	16,760	16,760				3,738	3,738				2	469	
関ヶ原町	4,800		200	4,600		1,353		55	1,298		1	201	
神戸町	13,500	13,500				2,665	2,665				903	78	
輪之内町	5,680			5,680		1,380			1,380		432	93	
安八町	7,000	7,000				1,866	1,866				500	330	
揖斐川町	8,500	8,500				2,343	2,343				375	147	
大野町	11,400	11,400				3,082	3,082				973	59	
池田町	8,000	6,368		1,632		1,953	1,491		462		1,245	2	
関市	51,630	50,399	522	709		16,800	16,515	164	121		224	1,388	
美濃市	17,852	17,334	66		452	3,509	3,432	11		66		742	
郡上市	21,086	4,787	10,109	5,214	976	4,919	1,153	2,322	1,271	173	3,415	230	2
美濃加茂市	5,400				5,400	1,895				1,895		1,134	
可児市											491	770	
坂祝町											224	27	
富加町											124	56	
川辺町											19	229	
八百津町	7,425		2,663	1,306	3,456	1,469		524	224	721	133	593	
御嵩町	1,010		1,010								33	409	
多治見市											872	1,831	
瑞浪市											840	218	22
土岐市											250	1,471	
中津川市	15,197	2,059	12,371	130	637	4,747	598	3,951	35	163	2,876	165	
恵那市	15,106		5,386	549	9,171	4,916		1,483	115	3,318	187	1,680	
高山市	65,841	30,823	3,432	31,000	586	13,800	8,798	841	4,125	36	3,478	3	
飛騨市	12,534	9,450	623	2,461		4,325	2,774	175	1,376		1,370	70	
下呂市	9,900				9,900	2,538				2,538	12	286	

区分	給水状況								給水量分析			
	年間 給水量  (千m3)	有収 水量  (千m3)	(*は水量不明)				無収 水量  (千m3)	無効 水量  (千m3)	1日 最大 給水量  (m3/日)	1日 平均 給水量  (m3/日)	1人1日 最大 給水量  (L)	1人1日 平均 給水量  (L)
			生活用  (千m3)	営業用  (千m3)	工場用  (千m3)	その他  (千m3)						
岐阜県計	258,620	203,451	103,452	18,429	4,151	603	7,825	47,344	787,624	706,771	432	387
岐阜市	52,644	39,032	29,510	9,166	239	117	2,089	11,523	156,662	143,836	449	412
羽島市	8,720	7,212	6,337	833	38	4	1	1,507	26,090	23,825	432	395
各務原市	16,751	15,434					651	666	49,468	45,768	348	322
山県市高富	2,732	1,828	1,828				184	720	8,203	7,485	522	476
山県市美山	858	780					3	75	2,586	2,351	471	428
瑞穂市	6,089	4,878	4,620	258			62	1,149	17,761	16,637	369	345
本巣市	4,387	3,325						1,062	15,615	11,986	520	399
岐南町	3,391	2,737					4	650	10,374	9,265	403	360
笠松町	2,773	2,314	2,314				2	457	8,262	7,577	379	347
北方町	2,725	1,771	1,771				39	915	8,010	7,466	457	426
大垣市	19,402	15,549					1,541	2,312	56,479	53,011	380	356
海津市	4,790	3,765	3,765				22	1,003	15,828	13,087	497	411
養老町	3,011	2,343	1,932	406	3	2		668	9,153	8,227	370	332
垂井町	3,738	3,021	2,410	115	496		287	430	11,312	10,213	498	449
関ヶ原町	1,114	819	632		79	108	79	216	3,634	3,052	537	451
神戸町	2,665	2,013	1,776	100	137		460	192	8,471	7,281	469	403
輪之内町	1,380	1,213	894	113	206			167	4,379	3,770	466	401
安八町	1,866	1,453	1,380	73			36	377	6,084	5,098	423	354
揖斐川町	2,343	1,140	1,122	18				1,203	8,123	6,419	661	522
大野町	3,082	2,200	1,826	273	16	85	1	881	10,397	8,421	465	376
池田町	1,953	1,462	1,160	302			3	488	6,099	5,336	327	286
関市	16,800	10,722					973	5,105	49,685	45,902	580	536
美濃市	3,238	2,300	1,920	297	83		161	777	10,506	8,847	543	458
郡上市	4,919	4,024	2,971	1,053				895	17,328	13,477	525	408
美濃加茂市	6,655	5,913					5	737	19,922	18,183	351	321
可児市	11,525	10,486	10,486				12	1,027	34,786	31,489	350	317
坂祝町	929	837	643	142	49	3	9	83	3,068	2,538	372	308
富加町	728	596					132		2,404	1,995	432	359
川辺町	1,112	970	912	58			3	139	3,528	3,038	363	312
八百津町	1,469	1,163	1,047	43	73			306	4,452	4,025	452	409
御嵩町	2,264	1,955	1,319	374	206	56		309	7,001	6,186	405	358
多治見市	13,070	11,496	9,195	1,784	517		174	1,400	39,551	35,710	370	334
瑞浪市	4,429	3,819					22	588	13,387	12,134	368	333
土岐市	6,793	5,894					7	892	20,083	18,560	362	334
中津川市	12,029	8,832	6,053	1,669	882	228	50	3,147	34,821	32,866	463	437
恵那市	6,798	5,633	3,154	1,352	1,127		594	571	22,081	18,574	468	393
高山市	13,800	10,227					195	3,378	43,097	37,705	510	446
飛騨市	3,110	2,475	2,475				15	620	10,285	8,497	463	383
下呂市	2,538	1,820					9	709	8,649	6,934	1,394	1118

区分	管路延長																		
	導水管						送水管						配水管						
	導水管延長計	铸铁管	ダクタイル铸铁管	鋼管	石綿セメント管	その他	送水管延長計	铸铁管	ダクタイル铸铁管	鋼管	石綿セメント管	その他	配水管延長計	铸铁管	ダクタイル铸铁管	鋼管	石綿セメント管	硬質塩化ビニル管	その他
岐阜県計	277,232	7,959	62,067	10,334	675	196,197	561,746	41,177	353,927	25,502	1,133	140,007	16,839,373	285,886	5,815,248	176,185	11,854	8,584,901	1,965,299
岐阜市						3,130		3,065			65	2,392,156	24,236	1,178,086	9,821	1,006	1,062,096	116,911	
羽島市	351	198	149	4		176		169	7			588,714	7,154	58,855	5,969		515,797	939	
各務原市	8,152		8,056	80		16	26,980	95	26,734	69		82	779,751	5,234	574,871	1,235		53,282	145,129
山県市高富	125		125				351		321			30	165,366		25,584	1,299		92,557	45,926
山県市美山	10,975					10,975	16,398	1,277	4,302			10,819	127,255		13,310	763		68,910	44,272
瑞穂市	913		135	602		176							326,515		53,798	7,311	232	250,041	15,133
本巣市	7,419		5,590	32		1,797	11,770		8,352	24		3,394	382,773	33	46,226	3,278		294,089	39,147
岐南町	194		194										151,843	56	10,760	1,403		122,368	17,256
笠松町	190	190											155,352	2,259	17,522	5,388	759	88,852	40,572
北方町							370		370				110,763		12,264	369		84,950	13,180
大垣市	3,519		3,477	42			680	680					880,474	8,309	652,253	1,567		82,866	135,479
海津市	5,170		1,660			3,510	12,644		12,644				394,146		47,918	7,508	10	308,492	30,218
養老町	405					405	4,759	1,359	2,536			864	277,990	82,956	12,986	5,740		168,925	7,383
垂井町	2,559		2,238			321	9,307		9,211	4		92	162,801	739	38,502	346		92,449	30,765
関ヶ原町	2,043		1,393	434		216	1,499		1,003	53		443	97,879		12,177	2,974	307	58,732	23,689
神戸町	158		158				55		55				179,566		7,414	3,050		142,365	26,737
輪之内町	730	700				30							90,153		5,398	903		73,321	10,531
安八町	420	420											136,554		37,071	411		97,206	1,866
揖斐川町	482		482				8,032		5,515	1,599		918	112,123		28,399	1,755	4,900	51,148	25,921
大野町	733			66		667	1,817		1,817				174,061		51,511			113,564	8,986
池田町	441		441				4,367		4,367				199,666		25,312	1,919		169,832	2,603
関市	25,669	6,426	427	212		18,604	87,357	34,019	24,277	365	1,133	27,563	907,708	77,594	105,043	6,121	3,008	657,922	58,020
美濃市	1,291		1,135			156	26,436	56	22,599	318		3,463	244,238	1,250	76,090	1,963		117,265	47,670
郡上市	29,985		6,739	447		22,799	40,622	657	10,680	1,125		28,160	848,220	1,004	106,075	13,192		537,115	190,834
美濃加茂市	112		21			91	8,878		6,264	27		2,587	571,149	1,152	235,720	2,508		270,722	61,047
可児市							56,739		56,031	480		228	632,903		430,995	938		115,949	85,021
坂祝町							566		566				67,991	3	31,654	327		31,288	4,719
富加町													58,723		9,945	285		32,441	16,052
川辺町													118,738	195	16,411	6,108		89,918	6,106
八百津町	92		92				8,815	230	5,947	540		2,098	192,122		68,795	327		105,047	17,953
御嵩町	500					500	17,293	630	12,988	462		3,213	199,066	391	69,679	1,514		87,843	39,639
多治見市							25,461		25,301	73		87	701,153	2,681	441,534	1,459		168,039	87,440
瑞浪市							28,610		16,658	1,643		10,309	473,452	2,297	112,904	2,046	169	284,609	71,427
土岐市													574,832	1,745	366,228	1,570		53,324	151,965
中津川市	31,361	25	7,965	1,262	75	22,034	35,524		15,978	9,267		10,279	1,076,625	10,198	249,965	15,443	316	722,418	78,285
恵那市	15,875		8,835	184		6,856	53,750		34,621	1,255		17,874	875,796	38,067	197,744	630		525,473	113,882
高山市	86,227		7,704	3,956		74,567	51,388		33,119	6,285		11,984	1,034,320	5,165	309,105	52,638	346	587,023	80,043
飛騨市	40,369		4,279	3,013	600	32,477	11,728	460	3,907	1,906		5,455	316,075	3,652	42,172	3,820	801	195,700	69,930
下呂市	772		772				6,244	1,714	4,530				60,361	9,516	34,972	2,287		10,963	2,623

## 4 簡易水道事業

市町村	事業名称	経営主体	給水開始年月	事業計画				料金					普及状況				
				認可年月日	給水人口 (人)	給水区域面積 (km <sup>2</sup> )	1日最大給水量 (m <sup>3</sup> /日)	料金体系	家庭用料金(口径別:13mm)					給水区域内人口 (人)	現在給水人口 (人)	普及率 (%)	
									基本水量 (m <sup>3</sup> )	基本料金 (円)	超過料金 (円)	メーター使用料 (円)	(参考)10m <sup>3</sup> 当使用料 (円)				
<b>岐阜県計</b>					<b>84,419</b>	<b>211.06</b>	<b>42,037</b>			<b>575</b>	<b>73,524</b>	<b>6,752</b>	<b>1,982</b>	<b>75,506</b>	<b>61,659</b>	<b>60,968</b>	<b>98.9%</b>
岐阜市	芥見長山	組合営	S32.7	S33.5.6	310		48	定額		1,000			1,000	334	140	41.9%	
	木田馬場	組合営	S33.3	S33.5.6	150		50	定額		666			666	93	93	100.0%	
	蔵前神明	組合営	S32.1	S33.5.5	150		78	定額		2,500			2,500	70	70	100.0%	
<b>計</b>					<b>610</b>		<b>176</b>							<b>497</b>	<b>303</b>	<b>61.0%</b>	
羽島市	西小藪	市営	S51.2	S49.6.27	320	0.06	1,836	用途別	10	940	105		940	227	227	100.0%	
	<b>計</b>					<b>320</b>	<b>0.06</b>	<b>1,836</b>						<b>227</b>	<b>227</b>	<b>100.0%</b>	
山口市	中洞	市営	H15.4	H15.4.1	550	1	278	口径別	10	1,100	132		1,100	446	446	100.0%	
	伊自良	市営	H15.4	H15.4.1	3,870	8.3	2,251	口径別	10	1,100	132		1,100	2,996	2,996	100.0%	
<b>計</b>					<b>4,420</b>	<b>9.3</b>	<b>2,529</b>							<b>3,442</b>	<b>3,442</b>	<b>100.0%</b>	
大垣市	上石津北部	市営	H23.4	H23.3.29	2,910	4.8	1,710	単一	10	660	176		660	2,520	2,513	99.7%	
	上石津南部	市営	S40.4	H28.3.8	3,040	10.7	1,575	単一	10	660	176		660	2,819	2,816	99.8%	
<b>計</b>					<b>5,950</b>	<b>15.5</b>	<b>3,285</b>							<b>5,339</b>	<b>5,329</b>	<b>99.8%</b>	
養老町	西部	組合営	S47.10	S46.3.31	4,358	1.5	1,416	単一	15	1,500	148		1,500	2,041	1,924	94.2%	
	<b>計</b>					<b>4,358</b>	<b>1.5</b>	<b>1,416</b>							<b>2,041</b>	<b>1,924</b>	<b>94.3%</b>
垂井町	北部	町営	S48.4	H20.11.26	3,190	5.9	1,124	口径別	10	960	110		960	2,905	2,858	98.3%	
	栗原	町営	H2.4	H1.3.25	1,255	1	440	口径別	10	960	110		960	1,060	1,043	98.3%	
<b>計</b>					<b>4,445</b>	<b>6.9</b>	<b>1,564</b>							<b>3,965</b>	<b>3,901</b>	<b>98.4%</b>	
揖斐川町	脛永	町営	S63.4	H17.4.1	2,400	1.5	1,010	口径別	10	770	77	77	847	1,753	1,753	100.0%	
	市場	町営	S58.6	H17.4.1	1,000	0.8	250	口径別	10	770	77	77	847	798	798	100.0%	
	南部	町営	H8.5	H17.1.31	1,300	3	610	口径別	10	770	77	77	847	835	835	100.0%	
	神原	町営	S34.4	H17.1.31	380	0.7	95	口径別	10	770	77	77	847	195	195	100.0%	
	木曾屋	町営	S34.4	H17.1.31	380	0.7	95	口径別	10	770	77	77	847	92	92	100.0%	
	名礼	町営	S37.4	H17.1.31	320	0.4	110	口径別	10	770	77	77	847	185	185	100.0%	
	谷汲	町営	S49.4	H17.1.31	1,240	6	546	口径別	10	770	77	77	847	875	875	100.0%	
	長瀬	町営	H2.4	H17.1.31	345	0.7	119	口径別	10	770	77	77	847	234	234	100.0%	
	北部	町営	H16.9	H17.1.31	390	1.5	200	口径別	10	770	77	77	847	249	249	100.0%	
	春日	町営	H19.4	H17.1.31	1,290	1.9	650	口径別	10	770	77	77	847	847	847	100.0%	
	乙原	町営	S32.4	H17.1.31	160	0.4	63	口径別	10	770	77	77	847	95	95	100.0%	
	東津汲	町営	S39.12	H17.1.31	220	0.8	92	口径別	10	770	77	77	847	116	116	100.0%	
	小津	町営	S32.12	H17.1.31	720	2.5	180	口径別	10	770	77	77	847	181	181	100.0%	
	日坂	町営	S56.4	H17.1.31	240	1.9	96	口径別	10	770	77	77	847	74	74	100.0%	
	西津汲	町営	S32.4	H17.1.31	440	1.5	174	口径別	10	770	77	77	847	192	192	100.0%	
	外津汲	町営	S34.4	H17.1.31	170	10	51	口径別	10	770	77	77	847	75	75	100.0%	
	三倉	町営	S32.4	H17.1.31	152	0.5	124	口径別	10	770	77	77	847	84	84	100.0%	
	西横山	町営	S36.4	H17.1.31	450	0.4	281	口径別	10	770	77	77	847	206	206	100.0%	
	東杉原	町営	S11.4	H17.1.31	110	0.2	357	口径別	10	770	77	77	847	4	4	100.0%	
	坂内	町営	H11.6	H17.1.31	520	1.1	271	口径別	10	770	77	77	847	250	250	100.0%	
川上	町営	S35.4	H17.1.31	115	0.8	80	口径別	10	770	77	77	847	49	49	100.0%		
<b>計</b>					<b>12,342</b>	<b>37.3</b>	<b>5,454</b>							<b>7,389</b>	<b>7,389</b>	<b>100.0%</b>	
七宗町	七宗町	町営	H23.3	H23.3.29	4,112	10.4	1,717	用途別	10	1,833	224		1,833	3,404	3,388	99.5%	
	<b>計</b>					<b>4,112</b>	<b>10.4</b>	<b>1,717</b>						<b>3,404</b>	<b>3,388</b>	<b>99.5%</b>	
白川町	白川	町営	S41.11	H27.1.6	1,226	4	998	用途別	10	1,780	172	73	1,853	1,155	1,153	99.8%	
	赤川	町営	S54.5	H27.1.6	1,664	8.5	845	用途別	10	1,780	172	73	1,853	1,504	1,483	98.6%	
	飛騨川流域	町営	S56.4	H13.3.30	3,680	8.6	1,605	用途別	10	1,780	172	73	1,853	2,233	2,201	98.5%	
	三川	町営	S61.2	H20.3.6	985	4.9	390	用途別	10	1,780	172	73	1,853	738	737	99.8%	
	黒川	町営	S60.5	H14.3.28	2,570	11.6	832	用途別	10	1,780	172	73	1,853	1,689	1,669	98.8%	
<b>計</b>					<b>10,125</b>	<b>37.6</b>	<b>4,670</b>							<b>7,319</b>	<b>7,243</b>	<b>99.0%</b>	
東白川村	東白川	村営	H7.8	H10.12.3	2,947	16.8	1,062	口径別	10	2,640	170		2,640	2,010	2,009	99.9%	
	<b>計</b>					<b>2,947</b>	<b>16.8</b>	<b>1,062</b>						<b>2,010</b>	<b>2,009</b>	<b>100.0%</b>	

市町村	事業名称	経営主体	給水開始年月	事業計画				料金					普及状況			
				認可年月日	給水人口 (人)	給水区域面積 (km <sup>2</sup> )	1日最大給水量 (m <sup>3</sup> /日)	料金体系	家庭用料金(口径別: 13mm)					給水区域内人口 (人)	現在給水人口 (人)	普及率 (%)
									基本水量 (m <sup>3</sup> )	基本料金 (円)	超過料金 (円)	メーター使用料 (円)	(参考)10m <sup>3</sup> 当使用料 (円)			
下呂市	萩原	市営	H16.3	H16.3.1	4,790	2.5	3,000	単一	10	1,571	136		1,571	3,972	3,972	100.0%
	浅水	市営	H16.3	H16.3.1	4,040	6	1,970	単一	10	1,571	136		1,571	3,397	3,397	100.0%
	釜ヶ野	市営	H16.3	H16.3.1	580	0.6	297	単一	10	1,571	136		1,571	485	433	89.2%
	四美	市営	H16.3	H16.3.1	480	1.3	242	単一	10	1,571	136		1,571	389	389	100.0%
	宮田	市営	H16.3	H16.3.1	1,240	2.2	580	単一	10	1,571	136		1,571	1,038	1,038	100.0%
	山之口	市営	H16.3	H16.3.1	880	2.5	469	単一	10	1,571	136		1,571	639	637	99.6%
	小坂	市営	H16.3	H16.3.1	4,650	4.1	2,450	単一	10	1,571	136		1,571	2,594	2,594	100.0%
	無数原	市営	H16.3	H16.3.1	190	0.4	95	単一	10	1,571	136		1,571	161	161	100.0%
	門坂	市営	H16.3	H16.3.1	110	0.4	45	単一	10	1,571	136		1,571	81	79	97.5%
	竹原	市営	H22.6	H22.6.22	2,180	3.4	1,150	単一	10	1,571	136		1,571	1,972	1,936	98.1%
	中山	市営	H24.12	H24.12.21	250	0.4	80	単一	10	1,571	136		1,571	148	148	100.0%
	中原東	市営	H16.3	H16.3.1	870	2.2	368	単一	10	1,571	136		1,571	596	574	96.3%
	門和佐	市営	H16.3	H16.3.1	570	1.9	293	単一	10	1,571	136		1,571	419	418	99.7%
	下呂東部	市営	H16.3	H16.3.1	1,550	4.7	856	単一	10	1,571	136		1,571	1,184	1,182	99.8%
	和川	市営	H16.3	H16.3.1	840	4.7	437	単一	10	1,571	136		1,571	653	638	97.7%
	久野川	市営	H16.3	H16.3.1	160	0.3	66	単一	10	1,571	136		1,571	109	108	99.0%
	金山	市営	H16.3	H16.3.1	4,500	9.7	2,534	単一	10	1,571	136		1,571	3,383	3,377	99.8%
	東	市営	H16.3	H16.3.1	2,150	11.3	560	単一	10	1,571	136		1,571	1,238	1,228	99.1%
菅田	市営	H16.3	H16.3.1	1,580	9.3	572	単一	10	1,571	136		1,571	999	984	98.4%	
馬瀬	市営	H16.3	H16.3.1	1,600	7	976	単一	10	1,571	136		1,571	1,074	1,061	98.7%	
	計				33,210	74.9	17,040							24,531	24,354	99.3%
白川村	白川村	村営	S35.3	H22.7.12	1,580	0.8	1,288	用途別	10	515	72		515	1,495	1,459	97.5%
	計				1,580	0.8	1,288							1,495	1,459	97.6%

市町村	事業名称	取水状況															
		計画							実績								
		1日最大 取水量 (m3)	河川水 (m3/日)	伏流 水 (m3/日)	浅層 地下水 (m3/日)	深層 地下水 (m3/日)	湧水 (m3/日)	ダム 水 (m3/日)	その 他 (m3/日)	年間 取水量 (m3)	河川水 (m3)	伏流水 (m3)	浅層 地下水 (m3)	深層 地下水 (m3)	湧水 (m3)	ダム水 (m3)	その他 (m3)
<b>岐 阜 県 計</b>		<b>46,297</b>	<b>21,557</b>	<b>1,636</b>	<b>12,944</b>	<b>7,167</b>		<b>1,762</b>	<b>1,230</b>	<b>11,505,922</b>	<b>5,787,744</b>	<b>316,287</b>	<b>2,619,856</b>	<b>1,652,359</b>		<b>489,478</b>	<b>640,198</b>
岐阜市	芥見長山	48				48				11,680				11,680			
	木田馬場	50				50				16,212				16,212			
	蔵前神明	79				78				24,917				24,917			
	計	177				176				52,809				52,809			
羽島市	西小藪	1,836				1,836				24,265				24,265			
	計	1,836				1,836				24,265				24,265			
山県市	中洞	278			278					56,899			56,899				
	伊自良	2,251			2,251					516,297			516,297				
	計	2,529			2,529					573,196			573,196				
大垣市	上石津北部	1,710		19	1,691					364,801		2,696	362,105				
	上石津南部	1,731	625	634	455				17	310,830	107,911	94,904	105,346				2,669
	計	3,441	625	653	2,146				17	675,631	107,911	97,600	467,451				2,669
養老町	西部	1,416				1,416				513,750				513,750			
	計	1,416				1,416				513,750				513,750			
垂井町	北部	1,124							1,124	343,645						343,645	
	栗原	440				440				125,194				125,194			
	計	1,564				440			1,124	468,839				125,194		343,645	
揖斐川町	脛永	1,010				1,010				268,888				268,888			
	市場	250				250				117,584				117,584			
	南部	610				610				139,214				139,214			
	神原	105	105							22,995	22,995						
	木曾屋	105	105							16,182				16,182			
	名礼	110				110				29,509				29,509			
	谷汲	546				546				163,264				163,264			
	長瀬	119				119				36,126				36,126			
	北部	220	220							20,978	20,978						
	春日	715	715							112,276	112,276						
	乙原	63							63	22,995							22,995
	東津汲	100	100							20,084	20,084						
	小津	198	198							52,624	52,624						
	日坂	105	105							25,710	25,710						
	西津汲	192	192							34,192	34,192						
	外津汲	51	51							18,615	18,615						
	三倉	124	124							9,944	9,944						
	西横山	311	311							52,228	52,228						
	東杉原	393	393							15,847	15,847						
坂内	322	322							37,624	37,624							
川上	80	80							12,114	12,114							
計	5,729	3,021			2,645			63	1,228,993	435,231			770,767			22,995	
七宗町	七宗町	2,315	1,661		654					574,641	403,619		171,022				
	計	2,315	1,661		654					574,641	403,619		171,022				
白川町	白川	1,238			1,238					248,933			248,933				
	赤川	855		232	623					177,744		48,230	129,514				
	飛驒川流域	1,767	100	494	1,173					358,283	20,276	100,165	237,842				
	三川	428		257	171					117,062		70,292	46,770				
	黒川	991	638			353				222,388	143,172			79,216			
計	5,279	738	983	3,205	353				1,124,410	163,448	218,687	663,059	79,216				
東白川村	東白川	1,275	1,275							339,073	339,073						
	計	1,275	1,275							339,073	339,073						



市町村	事業名称	取水状況															
		計画							実績								
		1日最大 取水量 (m3)	河川水 (m3/日)	伏流 水 (m3/日)	浅層 地下水 (m3/日)	深層 地下水 (m3/日)	湧水 (m3/日)	ダム 水 (m3/日)	その 他 (m3/日)	年間 取水量 (m3)	河川水 (m3)	伏流水 (m3)	浅層 地下水 (m3)	深層 地下水 (m3)	湧水 (m3)	ダム水 (m3)	その他 (m3)
下呂市	萩原	3,090			1,940				1,150	686,630			72,096				614,534
	浅水	1,970			1,970					575,608			575,608				
	釜ヶ野	301				301				86,358			86,358				
	四美	267	267							49,646	49,646						
	宮田	638						638		145,833					145,833		
	山之口	516	516							127,824	127,824						
	小坂	2,450	2,450							771,582	771,582						
	無数原	105	105							23,013	23,013						
	門坂	50	50							14,489	14,489						
	竹原	1,265	1,265							633,019	633,019						
	中山	88	88							26,654	26,654						
	中原東	405	405							89,664	89,664						
	門和佐	323	323							79,000	79,000						
	下呂東部	942	942							164,095	164,095						
	和川	473	473							112,884	112,884						
	久野川	72	72							18,693	18,693						
	金山	2,787	2,787							786,318	786,318						
	東	616	616							372,377	372,377						
菅田	630	630							359,183	359,183							
馬瀬	1,171	1,171							200,549	200,549							
	計	18,159	12,160		3,910	301		638	1,150	5,323,419	3,828,990		647,704	86,358		145,833	614,534
白川村	白川村	2,577	2,077		500					606,896	509,472		97,424				
	計	2,577	2,077		500					606,896	509,472		97,424				

市町村	事業名称	浄水状況						給水状況						
		計画 浄水能力 (m3/日)	実績					実績 年間 給水量 (m3)	有収水量		無収 水量 (m3)	無効 水量 (m3)	実績 1日最大 給水量 (m3/日)	
			年間 浄水量 (m3)	消毒 のみ (m3)	緩速 ろ過 (m3)	急速 ろ過 (m3)	膜 ろ過 (m3)		その他 (m3)	生活用 (m3)				その他 (m3)
<b>岐阜県計</b>		<b>40,248</b>	<b>10,056,386</b>	<b>2,230,861</b>	<b>3,719,685</b>	<b>2,291,718</b>	<b>1,636,511</b>	<b>177,611</b>	<b>9,913,448</b>	<b>5,903,227</b>	<b>727,842</b>	<b>148,310</b>	<b>3,134,068</b>	<b>36,619</b>
岐阜市	芥見長山		11,680	11,680					11,680	11,680				38.0
	木田馬場		16,212	16,212					16,212	16,212				50.0
	蔵前神明		24,917	24,917					24,917	24,917				66.0
	計		<b>52,809</b>	<b>52,809</b>					<b>52,809</b>	<b>52,809</b>				<b>154</b>
羽島市	西小藪	1,836	24,265	24,265					24,265	24,265				101.0
	計	<b>1,836</b>	<b>24,265</b>	<b>24,265</b>					<b>24,265</b>	<b>24,265</b>				<b>101</b>
山県市	中洞	278	56,899	56,899					56,899	49,275		4,314	3,310	174.0
	伊自良	2,034	516,162			516,162			516,162	362,726		39,880	113,556	1,715.0
	計	<b>2,312</b>	<b>573,061</b>	<b>56,899</b>		<b>516,162</b>			<b>573,061</b>	<b>412,001</b>		<b>44,194</b>	<b>116,866</b>	<b>1,889</b>
大垣市	上石津北部	1,438	364,801	88,467		273,638	2,696		364,801	259,674		26,450	78,677	1,284.0
	上石津南部	1,818	310,830		117,192	190,969		2,669	310,830	262,033		15,149	33,648	1,032.0
	計	<b>3,256</b>	<b>675,631</b>	<b>88,467</b>	<b>117,192</b>	<b>464,607</b>	<b>2,696</b>	<b>2,669</b>	<b>675,631</b>	<b>521,707</b>		<b>41,599</b>	<b>112,325</b>	<b>2,316</b>
養老町	西部		513,750	513,750					513,750	169,600	9,433		334,717	1,643.0
	計		<b>513,750</b>	<b>513,750</b>					<b>513,750</b>	<b>169,600</b>	<b>9,433</b>		<b>334,717</b>	<b>1,643</b>
垂井町	北部		302,697		302,697				302,697	267,408	11,641	14,189	9,459	1,178.0
	栗原	440	122,714					122,714	122,714	74,002	35,686	7,816	5,210	626.0
計	<b>440</b>	<b>425,411</b>		<b>302,697</b>				<b>122,714</b>	<b>425,411</b>	<b>341,410</b>	<b>47,327</b>	<b>22,005</b>	<b>14,669</b>	<b>1,804</b>
揖斐川町	脛永	1,010	268,888	268,888					268,888	175,868			93,020	961.0
	市場	250	117,584	117,584					117,584	73,485			44,099	440.0
	南部	610	139,214	139,214					139,214	114,915			24,299	465.0
	神原	95	21,444		21,444				21,444	20,423			1,021	67.0
	木曾屋	51	16,182	16,182					16,182	10,765			5,417	56.0
	名礼	110	29,509	29,509					29,509	23,640			5,869	103.0
	谷汲	546	163,264	163,264					163,264	109,690			53,574	655.0
	長瀬	119	36,126	36,126					36,126	26,656			9,470	135.0
	北部	200	20,978				20,978		20,978	19,979			999	65.0
	春日	650	112,276				112,276		112,276	82,944			29,332	444.0
	乙原	63	22,995		22,995				22,995	11,686			11,309	109.0
	東津汲	92	20,084		20,084				20,084	13,063			7,021	94.0
	小津	180	52,624		52,624				52,624	23,471			29,153	228.0
	日坂	96	25,710		25,710				25,710	11,009			14,701	123.0
	西津汲	174	34,192		34,192				34,192	23,793			10,399	152.0
	外津汲	51	18,615		18,615				18,615	8,567			10,048	124.0
	三倉	92	9,944			9,944			9,944	9,374			570	45.0
	西横山	63	52,228					52,228	52,228	29,139			23,089	208.0
	東杉原	357	15,847				15,847		15,847	5,182			10,665	84.0
坂内	322	37,624				37,624		37,624	33,225			4,399	259.0	
川上	72	12,114				12,114		12,114	6,402			5,712	50.0	
計	<b>5,203</b>	<b>1,227,442</b>	<b>770,767</b>	<b>195,664</b>	<b>9,944</b>	<b>198,839</b>	<b>52,228</b>	<b>1,227,442</b>	<b>833,276</b>			<b>394,166</b>	<b>4,867</b>	
七宗町	七宗町	1,717	499,400		126,355	83,958	289,087		478,364	345,262		380	132,721	1,617.0
	計	<b>1,717</b>	<b>499,400</b>		<b>126,355</b>	<b>83,958</b>	<b>289,087</b>		<b>478,364</b>	<b>345,262</b>		<b>380</b>	<b>132,721</b>	<b>1,617</b>
白川町	白川	998	226,303				226,303		226,303	139,257			87,046	945.0
	赤川	845	161,585				161,585		161,585	131,923			29,662	709.0
	飛驒川流域	1,605	325,712				325,712		325,712	236,276			89,436	1,299.0
	三川	390	106,420		60,563	45,857			106,420	90,325			16,095	387.0
	黒川	901	202,171				202,171		202,171	151,756			50,415	832.0
計	<b>4,739</b>	<b>1,022,191</b>		<b>60,563</b>	<b>45,857</b>	<b>915,771</b>		<b>1,022,191</b>	<b>749,537</b>			<b>272,654</b>	<b>4,172</b>	
東白川村	東白川	1,062	273,466		273,466				193,931	164,010	29,300	226	395	1,062.0
	計	<b>1,062</b>	<b>273,466</b>		<b>273,466</b>				<b>193,931</b>	<b>164,010</b>	<b>29,300</b>	<b>226</b>	<b>395</b>	<b>1,062</b>

市町村	事業名称	浄水状況						給水状況					
		計画 浄水能力 (m3/日)	実績					実績 年間 給水量 (m3)	有収水量		無収 水量 (m3)	無効 水量 (m3)	実績 1日最大 給水量 (m3/日)
			年間 浄水量 (m3)	消毒 のみ (m3)	緩速 ろ過 (m3)	急速 ろ過 (m3)	膜 ろ過 (m3)		その他 (m3)	生活用 (m3)			
下呂市	萩原	3,000	607,018	30,351	303,509	273,158		607,017	346,461	72,914	5,437	182,205	2,014.0
	浅水	1,970	518,407	518,407				518,047	294,204	113,738	7,937	102,168	1,708.0
	釜ヶ野	297	77,722	77,722				69,475	38,007	21,166	6,853	3,449	229.0
	四美	242	44,681		44,681			44,681	32,368	6,977	46	5,290	218.0
	宮田	580	113,353		113,353			113,353	88,230	16,020	8,381	722	512.0
	山之口	469	115,042		115,042			115,042	47,431	2,693	135	64,783	393.0
	小坂	2,445	694,424		694,424			684,683	213,472	114,930	1,493	354,788	2,183.0
	無数原	95	20,712		20,712			20,712	12,621	2,692	13	5,386	71.0
	門坂	45	13,040		13,040			13,040	4,217	3,016		5,807	69.0
	竹原	1,150	322,906		298,599	24,307		322,906	168,431	48,247	1,536	104,692	1,015.0
	中山	63	23,989		23,989			23,989	14,549	395		9,045	115.0
	中原東	368	69,646		69,646			69,646	53,705	4,964	26	10,951	249.0
	門和佐	293	55,635		55,635			55,635	36,705	720		18,210	195.0
	下呂東部	856	134,184				134,184	134,184	98,797	13,523	5,513	16,351	510.0
	和川	438	78,446				78,446	62,034	52,122	8,366		1,546	285.0
	久野川	66	17,488				17,488	12,123	10,463	537		1,123	55.0
	金山	2,620	638,735		80,212	558,523		638,735	339,292	45,747	2,197	251,499	2,395.0
	東	560	315,202			315,202		315,202	125,524	25,543	157	163,978	1,334.0
	菅田	573	134,076		134,076			131,835	74,098	1,064		56,673	551.0
	馬瀬	976	167,358		167,358			167,358	89,911	28,771	182	48,494	705.0
	計	17,106	4,162,064	626,480	2,134,276	1,171,190	230,118	4,119,697	2,140,808	532,023	39,906	1,407,160	14,806
白川村	白川村	2,577	606,896	97,424	509,472			606,896	148,742	109,759		348,395	2,188.0
	計	2,577	606,896	97,424	509,472			606,896	148,742	109,759		348,395	2,188

市町村	事業名称	管路延長																		
		導水管					送水管					配水管								
		導水管 延長計 (m)	鑄鉄管 (m)	ダクタイル 鑄鉄管 (m)	鋼管 (m)	石綿 セメント 管 (m)	その他 管種 (m)	送水管 延長計 (m)	鑄鉄管 (m)	ダクタイル 鑄鉄管 (m)	鋼管 (m)	石綿 セメント 管 (m)	その他 管種 (m)	配水管 延長計 (m)	鑄鉄管 (m)	ダクタイル 鑄鉄管 (m)	鋼管 (m)	石綿 セメント 管 (m)	硬質塩化 ビニル管 (m)	その他 管種 (m)
<b>岐阜県計</b>		<b>46,121</b>	<b>1,633</b>	<b>9,664</b>	<b>2,383</b>	<b>63</b>	<b>32,378</b>	<b>114,349</b>	<b>591</b>	<b>49,993</b>	<b>7,014</b>	<b>56,751</b>	<b>1,252,676</b>	<b>8,978</b>	<b>229,760</b>	<b>22,483</b>	<b>3,427</b>	<b>921,266</b>	<b>66,762</b>	
岐阜市	芥見長山		0																	
	木田馬場												370						370	
	蔵前神明												310						310	
	<b>計</b>		<b>0</b>										<b>680</b>						<b>680</b>	
羽島市	西小藪												4,340						4,340	
	<b>計</b>												<b>4,340</b>						<b>4,340</b>	
山泉市	中洞						940	940					4,427						4,427	
	伊自良	540					540	1,730	206	553	971	64,704	1,019	3,752				33,576	26,357	
	<b>計</b>	<b>540</b>					<b>540</b>	<b>2,670</b>	<b>1,146</b>	<b>553</b>	<b>971</b>	<b>69,131</b>	<b>1,019</b>	<b>3,752</b>				<b>38,003</b>	<b>26,357</b>	
大垣市	上石津北部	1,247		258	164		825	2,537	1,694	843		20,324		2,098	876			15,877	1,473	
	上石津南部	564		299	155		110	2,248	141	119	1,988	34,622	12	5,117	648			24,065	4,780	
	<b>計</b>	<b>1,811</b>		<b>557</b>	<b>319</b>		<b>935</b>	<b>4,785</b>	<b>1,835</b>	<b>962</b>	<b>1,988</b>	<b>54,946</b>	<b>12</b>	<b>7,215</b>	<b>1,524</b>			<b>39,942</b>	<b>6,253</b>	
養老町	西部												19,698				3,427	16,271		
	<b>計</b>												<b>19,698</b>				<b>3,427</b>	<b>16,271</b>		
垂井町	北部	825		741	84			262	116	46	100	29,687	5,651	710				23,192	134	
	栗原	112		92			20	1,090	1,077	11	2	9,183	444	47				8,457	235	
	<b>計</b>	<b>937</b>		<b>833</b>	<b>84</b>		<b>20</b>	<b>1,352</b>	<b>1,193</b>	<b>57</b>	<b>102</b>	<b>38,870</b>	<b>6,095</b>	<b>757</b>				<b>31,649</b>	<b>369</b>	
揖斐川町	脛永	150		150									12,301	937	141			11,223		
	市場							876	876				7,179	209				6,970		
	南部							893	893				20,257	4,724				15,533		
	神原	110					110						4,056					4,056		
	木曾屋							937			937	2,406						2,057	349	
	名礼							890			890	3,840						3,840		
	谷汲							1,175	1,175				15,088	6,545				8,363	180	
	長瀬							400			400	5,254						5,193	61	
	北部	28					28						7,084	5,405				1,329	350	
	春日	813					813	2,291	130		2,161	27,188	1,860					24,721	607	
	乙原	3525					3,525						3,535					3,535		
	東津汲	447	77				370						2,165	220				1,945		
	小津	893					893						5,125		552			4,573		
	日坂												3,536	2,015				1,521		
	西津汲	63				63		87			87	4,307	947					1,521	1,839	
	外津汲	71					71						2,444	125				2,319		
	三倉	1,138					1,138						2,618	1,214				1,404		
西横山	3,308					3,308	48	48				5,187	1,465	90			3,603	29		
東杉原												1,315					1,315			
坂内	969					969	1,290			1,290	10,322						10,322			
川上	918					918						2,559					2,559			
	<b>計</b>	<b>12,433</b>	<b>77</b>	<b>150</b>		<b>63</b>	<b>12,143</b>	<b>8,887</b>	<b>3,122</b>			<b>5,765</b>	<b>147,766</b>	<b>947</b>	<b>24,719</b>	<b>783</b>		<b>117,902</b>	<b>3,415</b>	
七宗町	七宗町	3,765			186		3,579	5,087	3,172	183	1,732	83,062	94	16,845	3,967			56,634	5,522	
	<b>計</b>	<b>3,765</b>			<b>186</b>		<b>3,579</b>	<b>5,087</b>	<b>3,172</b>	<b>183</b>	<b>1,732</b>	<b>83,062</b>	<b>94</b>	<b>16,845</b>	<b>3,967</b>			<b>56,634</b>	<b>5,522</b>	
白川町	白川	30		30				2,705	2,417		288	26,353	1,090	11,607	634			12,218	804	
	赤川	384		29			355	12,225	9,191	810	2,224	67,633		10,857	188			56,203	385	
	飛騨川流域	459		136			323	10,523	6,493		4,030	93,722		30,788	450			61,171	1,313	
	三川	851		294	48		509	3,522	2,653		869	23,117		8,336	17			14,205	559	
	黒川	1,571		309			1,262	5,824	5,724		100	59,236		14,774	434			43,849	179	
	<b>計</b>	<b>3,295</b>		<b>798</b>	<b>48</b>		<b>2,449</b>	<b>34,799</b>	<b>26,478</b>	<b>810</b>	<b>7,511</b>	<b>270,061</b>	<b>1,090</b>	<b>76,362</b>	<b>1,723</b>			<b>187,646</b>	<b>3,240</b>	
東白川村	東白川	987					987	8,305				8,305	104,992		11,429	1,963		91,600		
	<b>計</b>	<b>987</b>					<b>987</b>	<b>8,305</b>				<b>8,305</b>	<b>104,992</b>		<b>11,429</b>	<b>1,963</b>		<b>91,600</b>		

市町村	事業名称	管路延長																		
		導水管					送水管					配水管								
		導水管 延長計 (m)	鑄鉄管 (m)	ダクタイル 鑄鉄管 (m)	鋼管 (m)	石綿 セメント 管 (m)	その他 管種 (m)	送水管 延長計 (m)	鑄鉄管 (m)	ダクタイル 鑄鉄管 (m)	鋼管 (m)	石綿 セメント 管 (m)	その他 管種 (m)	配水管 延長計 (m)	鑄鉄管 (m)	ダクタイル 鑄鉄管 (m)	鋼管 (m)	石綿 セメント 管 (m)	硬質塩化 ビニル管 (m)	その他 管種 (m)
下呂市	萩原	2,258		1,049	120		1,089	1,767		1,350			417	36,107		6,723	427		25,032	3,925
	浅水	882		76	353		453	3,077		968	1,199		910	42,657		7,698	438		30,898	3,623
	釜ヶ野							833		571			262	7,505		1,505	17		5,634	349
	四美	181			15		166							7,651		549	39		6,416	647
	宮田	1,873		130			1,743							19,004		3,581	213		14,678	532
	山之口	143					143	270		270				22,343		469	319		21,555	
	小坂	2,034		1,450	51		533	12,637		4,015	300		8,322	87,910	2,240	15,546	4,375		65,579	170
	無数原	79					79							3,727		284	555		2,888	
	門坂	540					540	2,282					2,282	4,617	415	58			4,144	
	竹原	715		85	213		417	5,123		12	2,738		2,373	24,583		2,876	3,187		16,609	1,911
	中山	355			25		330							3,961	290	71			2,581	1,019
	中原東	60		60				2,896			37		2,859	11,136		1,042	96		9,478	520
	門和佐	557					557							13,001		4,525			8,476	
	下呂東部	324					324	4,697		1,147			3,550	18,275		855			17,219	201
	和川	328					328	2,290		1,975			315	13,836		2,620			11,216	
	久野川	27					27							3,346					3,316	30
	金山	4,625	1,556		969		2,100	1,611		9	175		1,427	27,452	520	10,072	1,103		15,573	184
	東	2,936		2,936				946		946				23,774		9,232			14,542	
菅田	1,280		1,280				6,709		621			6,088	22,794		1,981			20,813		
馬瀬	1,247					1,247	1,999		427			1,572	41,431		8,187	997		30,785	1,462	
	計	20,444	1,556	7,066	1,746		10,076	47,137		12,311	4,449		30,377	435,110	3,465	77,874	11,766		327,432	14,573
白川村	白川村	1,909		260			1,649	1,327	591	736				24,020	2,351	5,469			9,167	7,033
	計	1,909		260			1,649	1,327	591	736				24,020	2,351	5,469			9,167	7,033

## 5 專用水道

番号	市町村名	設置者 施設	竣工 年月日	給水区域の 上水・簡水の 名称	現在 給水人口 (人)	施設 能力 (m <sup>3</sup> /日)	原水の 種別	浄水施設 の種別	施設の専用兼 用の別
1	岐阜市	岐阜大学柳戸団地	S55.8.1	岐阜市上水道	365	1,010	深井戸	除鉄	浄水を飲用のみに使用
2	岐阜市	岐阜県総合医療センター	S47.3.1	岐阜市上水道	94	2,300	併用	消毒のみ	浄水を事業用・飲用に併用
3	岐阜市	鶴匠の家 すぎ山	S44.12.1	岐阜市上水道		130	深井戸	消毒のみ	浄水を事業用・飲用に併用
4	岐阜市	岐阜清流病院	H11.5.1	岐阜市上水道		257	深井戸	消毒のみ	浄水を飲用のみに使用
5	岐阜市	平和ビル岐阜高島屋	S52.9.1	岐阜市上水道		180	受水	その他	浄水を事業用・飲用に併用
6	岐阜市	岐阜女子大学	S43.4.1	岐阜市上水道		360	深井戸	急速ろ過	浄水を事業用・飲用に併用
7	岐阜市	更科	H4.8.1	岐阜市上水道	6	350	深井戸	消毒のみ	浄水を飲用のみに使用
8	岐阜市	岐阜県福祉・農業会館	S55.2.1	岐阜市上水道		98	深井戸	消毒のみ	浄水を事業用・飲用に併用
9	岐阜市	安江病院	S56.4.1	岐阜市上水道		432	深井戸	消毒のみ	浄水を事業用・飲用に併用
10	岐阜市	岐阜産業会館	S45.8.1	岐阜市上水道		220	深井戸	消毒のみ	浄水を飲用のみに使用
11	岐阜市	岐阜赤十字病院	S57.11.1	岐阜市上水道		295	深井戸	消毒のみ	浄水を事業用・飲用に併用
12	岐阜市	Tiger & Dragon	H1.10.1	岐阜市上水道		58	浅井戸	消毒のみ	浄水を事業用・飲用に併用
13	岐阜市	介護老人保健施設 長良川ピラ	H5.4.1	岐阜市上水道	90	40	深井戸	消毒のみ	浄水を飲用のみに使用
14	岐阜市	岐阜聖徳学園高等学校北舎	S39.12.1	岐阜市上水道		13	深井戸	消毒のみ	浄水を事業用・飲用に併用
15	岐阜市	岐阜聖徳学園高等学校南舎	S46.3.1	岐阜市上水道		22	深井戸	消毒のみ	浄水を事業用・飲用に併用
16	岐阜市	朝日大学病院	S59.9.1	岐阜市上水道		68	深井戸	消毒のみ	浄水を飲用のみに使用
17	岐阜市	岐阜聖徳学園大学岐阜キャンパス3号館	H10.4.1	岐阜市上水道		20	深井戸	消毒のみ	浄水を事業用・飲用に併用
18	岐阜市	岐阜グランドホテル	H5.4.1	岐阜市上水道		850	深井戸	消毒のみ	浄水を事業用・飲用に併用
19	岐阜市	三浦老人保健施設	S55.8.1	岐阜市上水道	60	32	深井戸	消毒のみ	浄水を事業用・飲用に併用
20	岐阜市	岐阜県旧シンクタンク庁舎	S47.12.1	岐阜市上水道		90	深井戸	消毒のみ	浄水を事業用・飲用に併用
21	岐阜市	岐阜県庁	S41.2.1	岐阜市上水道		7,000	深井戸	消毒のみ	浄水を事業用・飲用に併用
22	岐阜市	寺田ガーデン旧館	H7.4.1	岐阜市上水道	100	101	深井戸	消毒のみ	浄水を事業用・飲用に併用
23	岐阜市	寺田ガーデン南館	H12.12.1	岐阜市上水道		48	深井戸	消毒のみ	浄水を事業用・飲用に併用
24	岐阜市	富田学園・岐阜東中学校	S46.10.1	岐阜市上水道		30	浅井戸	消毒のみ	浄水を事業用・飲用に併用
25	岐阜市	富田高等学校	S33.12.1	岐阜市上水道		75	浅井戸	消毒のみ	浄水を事業用・飲用に併用
26	岐阜市	岐阜東高等学校	S38.11.1	岐阜市上水道		105	浅井戸	消毒のみ	浄水を事業用・飲用に併用
27	岐阜市	岐阜北カントリークラブ	S53.4.1	岐阜市上水道		380	深井戸	消毒のみ	浄水を事業用・飲用に併用
28	岐阜市	十八楼	S61.5.1	岐阜市上水道		200	深井戸	消毒のみ	浄水を事業用・飲用に併用
29	岐阜市	サンシティハイツマルナカ	S62.7.1	岐阜市上水道	105	23	深井戸	消毒のみ	浄水を事業用・飲用に併用
30	岐阜市	ホテルルネスシラサギ	H9.12.1	岐阜市上水道		79	深井戸	消毒のみ	浄水を事業用・飲用に併用
31	岐阜市	都ホテル 岐阜長良川	H7.7.1	岐阜市上水道		600	深井戸	消毒のみ	浄水を事業用・飲用に併用
32	岐阜市	岐阜キャッスルイン	H15.5.1	岐阜市上水道		54	深井戸	消毒のみ	浄水を事業用・飲用に併用

番号	市町村名	設置者 施設名	竣工 年月日	給水区域の 上水・簡水の 名称	現在 給水人口 (人)	施設 能力 (m <sup>3</sup> /日)	原水の 種別	浄水施設 の種別	施設の専用兼 用の別
33	岐阜市	ホテルパーク	S37.6.1	岐阜市上水道		50	浅井戸	消毒のみ	浄水を事業用・飲用に併用
34	岐阜市	岐阜大学医学部・附属病院団地	H16.5.1	岐阜市上水道	72	900	深井戸	消毒のみ	浄水を飲用のみに使用
35	岐阜市	岐阜南病院	S54.11.1	岐阜市上水道	181	78	深井戸	消毒のみ	浄水を飲用のみに使用
36	岐阜市	岐阜キャッスル	S58.10.1	岐阜市上水道	116	141	深井戸	消毒のみ	浄水を飲用のみに使用
37	岐阜市	岐阜聖徳学園大学	S47.9.1	岐阜市上水道	374	36	深井戸	消毒のみ	浄水を飲用のみに使用
38	岐阜市	介護老人保健施設 ロアジかねまつ	H8.5.1	岐阜市上水道	100	50	深井戸	消毒のみ	浄水を事業用・飲用に併用
39	岐阜市	東横イン岐阜		岐阜市上水道		83	深井戸	消毒のみ	浄水を事業用・飲用に併用
40	岐阜市	長良川の郷	H18.6.30	岐阜市上水道		200	浅井戸	消毒のみ	浄水を事業用・飲用に併用
41	岐阜市	黒野病院 給食棟		岐阜市上水道		30	深井戸	消毒のみ	浄水を飲用のみに使用
42	岐阜市	黒野病院 中央、北、西、その他		岐阜市上水道		53	深井戸	消毒のみ	浄水を飲用のみに使用
43	岐阜市	カラフルタウン岐阜	H24.9.20	岐阜市上水道		148	併用	膜ろ過	浄水を飲用のみに使用
44	岐阜市	河村病院		岐阜市上水道		35	深井戸	消毒のみ	浄水を事業用・飲用に併用
45	岐阜市	医療法人社団登豊会 近石病院	H26.12.10	岐阜市上水道		43	深井戸	消毒のみ	浄水を事業用・飲用に併用
46	岐阜市	マーサ21	H24.4.18	岐阜市上水道		276	併用	その他	浄水を事業用・飲用に併用
47	岐阜市	ワールドデザインシティ・GIFU		岐阜市上水道		360	併用	膜ろ過	浄水を飲用のみに使用
48	羽島市	赤松水道組合	S30.4.1	羽島市上水道	499	111	深井戸	消毒のみ	浄水を飲用のみに使用
49	羽島市	羽島市民病院	S51.8.1	羽島市上水道		720	深井戸	消毒のみ	浄水を事業用・飲用に併用
50	羽島市	日興テキスタイル		羽島市上水道		31	深井戸	消毒のみ	浄水を飲用のみに使用
51	羽島市	羽島市役所	S34.7.1	羽島市上水道		500	深井戸	消毒のみ	浄水を飲用のみに使用
52	羽島市	ホテルコーヨー	H14.1.1	羽島市上水道		120	深井戸	消毒のみ	浄水を飲用のみに使用
53	羽島市	ホテルコーヨー別館	H8.11.1	羽島市上水道			深井戸	消毒のみ	浄水を飲用のみに使用
54	羽島市	(株)高陽社 販売促進センター	H6.11.1	羽島市上水道		40	深井戸	消毒のみ	浄水を飲用のみに使用
55	各務原市	航空自衛隊岐阜基地司令、岐阜基地	S21.10.1	各務原市上水道			深井戸	消毒のみ	浄水を事業用・飲用に併用
56	各務原市	県営尾崎団地	S49.8.1	各務原市上水道	1,586	800	受水	その他	浄水を飲用のみに使用
57	各務原市	独立行政法人都市再生機構 緑苑団地	S51.7.1	各務原市上水道		1,028	受水	その他	浄水を飲用のみに使用
58	各務原市	岐阜カンツリー倶楽部	S34.10.1	各務原市上水道		300	浅井戸	消毒のみ	浄水を事業用・飲用に併用
59	各務原市	子苑第1幼稚園	S58.4.1	各務原市上水道		20	深井戸	消毒のみ	浄水を飲用のみに使用
60	各務原市	特別老人ホーム カーサ・レスパイト	H8.8.20	各務原市上水道		41	併用	消毒のみ	浄水を事業用・飲用に併用
61	各務原市	各務原カントリー倶楽部	H4.11.2	各務原市上水道		122	併用	消毒のみ	浄水を事業用・飲用に併用
62	各務原市	岐阜県消防学校	S48.12.1	各務原市上水道		31	深井戸	消毒のみ	浄水を飲用のみに使用
63	各務原市	エーザイ(株) 川島工場管理棟	S41.3.1	各務原市上水道		80	深井戸	消毒のみ	浄水を事業用・飲用に併用
64	各務原市	ホテルルートイン各務原	H19.12.19	各務原市上水道		53	併用	消毒のみ	浄水を事業用・飲用に併用



番号	市町村名	設置者 施設	竣工 年月日	給水区域の 上水・簡水の 名称	現在 給水人口 (人)	施設 能力 (m <sup>3</sup> /日)	原水の 種別	浄水施設 の種別	施設の専用兼 用の別
65	各務原市	イオンモール各務原	H24.5.20	各務原市上水道		1,257	併用	その他	浄水を飲用のみに使用
66	各務原市	川崎重工業(株)岐阜工場	H27.9.11	各務原市上水道		160	受水	その他	浄水を飲用のみに使用
67	山県市	やまがたゴルフ倶楽部	H2.7.1	美山地域上水道		123	深井戸	急速ろ過	原水を事業用・飲用に併用
68	山県市	岐北総合病院	S26.8.1	高富地域上水道		220	深井戸	消毒のみ	原水を事業用・飲用に併用
69	瑞穂市	旭化成建材(株)穂積工場3AL工場	H14.9.1	瑞穂市上水道	84	183	深井戸	消毒のみ	浄水を事業用・飲用に併用
70	瑞穂市	旭化成建材(株)穂積工場8AL工場	H14.9.1	瑞穂市上水道		350	深井戸	消毒のみ	浄水を事業用・飲用に併用
71	瑞穂市	朝日大学歯学部付属病院	S42.5.1	瑞穂市上水道		159	深井戸	消毒のみ	浄水を飲用のみに使用
72	瑞穂市	朝日大学	S45.9.1	瑞穂市上水道		346	深井戸	消毒のみ	浄水を飲用のみに使用
73	本巣市	NEOキャンピングパーク	H11.4.1			100	浅井戸	消毒のみ	浄水を飲用のみに使用
74	本巣市	MKビル	S57.11.1	糸貫上水道	30	24	深井戸	消毒のみ	浄水を飲用のみに使用
75	本巣市	レシップ(株)第4工場	H14.8.1	糸貫上水道		20	深井戸	消毒のみ	浄水を事業用・飲用に併用
76	本巣市	岐阜第一高等学校	S33.4.1	糸貫上水道	75	160	深井戸	消毒のみ	浄水を飲用のみに使用
77	本巣市	岐阜本巣カントリー倶楽部	S50.3.1	外山上水道		100	深井戸	急速ろ過	浄水を飲用のみに使用
78	本巣市	介護老人保健施設 根尾川ガーデン	H10.3.1	神海上水道	68	24	深井戸	急速ろ過	浄水を飲用のみに使用
79	本巣市	特別養護老人ホーム さはら苑	H15.8.4	神海上水道	80	27	深井戸	急速ろ過	浄水を飲用のみに使用
80	本巣市	モレラ岐阜	H18.4.3	糸貫上水道		1,000	深井戸	膜ろ過	浄水を事業用・飲用に併用
81	本巣市	岐阜工業高等専門学校	S39.4.1	真正上水道	265	260	深井戸	消毒のみ	浄水を飲用のみに使用
82	岐南町	岐南コーポ	S48.2.1	岐南町上水道		24	深井戸	消毒のみ	浄水を飲用のみに使用
83	岐南町	ホテルマイン岐阜店	H2.5.1	岐南町上水道		63	深井戸	消毒のみ	浄水を事業用・飲用に併用
84	岐南町	岐阜女子高等学校 本館	S39.4.1	岐南町上水道		110	深井戸	消毒のみ	浄水を飲用のみに使用
85	岐南町	ホテルハワイ	H10.11.1	岐南町上水道		30	深井戸	消毒のみ	浄水を事業用・飲用に併用
86	岐南町	ホテルHANDS	S59.4.1	岐南町上水道		50	深井戸	消毒のみ	浄水を事業用・飲用に併用
87	笠松町	笠松刑務所	H25.8.30	笠松町上水道	637	330	深井戸	消毒のみ	浄水を飲用のみに使用
88	笠松町	愛生病院	H11.10.1	笠松町上水道		73	深井戸	消毒のみ	浄水を飲用のみに使用
89	笠松町	岐阜県地方競馬組合	S35.4.1	笠松町上水道		2,880	深井戸	消毒のみ	浄水を事業用・飲用に併用
90	笠松町	松波総合病院	S63.1.1	笠松町上水道		200	深井戸	消毒のみ	浄水を事業用・飲用に併用
91	笠松町	松波総合病院 介護老人保護施設	S48.4.1	笠松町上水道		100	深井戸	消毒のみ	浄水を事業用・飲用に併用
92	北方町	Meiji Seika ファルマ株式会社 岐阜工場	S46.9.1	北方町上水道		200	深井戸	消毒のみ	原水を事業用・飲用に併用
93	大垣市	三甲テキスタイル	S28.6.1	大垣市上水道		1,238	深井戸	消毒のみ	浄水を飲用のみに使用
94	大垣市	大垣市民病院	S58.3.1	大垣市上水道		2,700	深井戸	消毒のみ	浄水を飲用のみに使用
95	大垣市	大垣病院	H14.11.1	大垣市上水道		172	深井戸	消毒のみ	浄水を飲用のみに使用
96	大垣市	イビデン(株) 青柳事業場	S29.9.1	大垣市上水道		200	深井戸	消毒のみ	浄水を飲用のみに使用

番号	市町村名	設置者 施設	竣工 年月日	給水区域の 上水・簡水の 名称	現在 給水人口 (人)	施設 能力 (m <sup>3</sup> /日)	原水の 種別	浄水施設 の種別	施設の専用兼 用の別
97	大垣市	大垣フォーラムホテル	S63.10.1	大垣市上水道		360	深井戸	消毒のみ	浄水を飲用のみに使用
98	大垣市	イビデン(株) 河間事業場	S48.5.1	大垣市上水道		170	深井戸	消毒のみ	浄水を飲用のみに使用
99	大垣市	イビデン(株) 大垣事業場	H9.6.1	大垣市上水道		95	深井戸	急速ろ過	浄水を飲用のみに使用
100	大垣市	神鋼造機	S25.1.1	大垣市上水道		30	深井戸	消毒のみ	浄水を飲用のみに使用
101	大垣市	老人保健施設 大樹	H8.7.1	大垣市上水道	150	59	深井戸	消毒のみ	浄水を飲用のみに使用
102	大垣市	岐阜経済大学3~8号館	S62.8.1	大垣市上水道		59	深井戸	消毒のみ	浄水を飲用のみに使用
103	大垣市	岐阜経済大学食堂	H4.4.1	大垣市上水道		23	深井戸	消毒のみ	浄水を飲用のみに使用
104	大垣市	岐阜県西濃総合庁舎	S46.2.1	大垣市上水道		100	深井戸	消毒のみ	浄水を飲用のみに使用
105	大垣市	老人福祉施設 ゴールドライフ大東	H9.7.1	大垣市上水道	100	35	深井戸	消毒のみ	浄水を飲用のみに使用
106	大垣市	大垣中央病院	S60.10.1	大垣市上水道		58	深井戸	消毒のみ	浄水を飲用のみに使用
107	大垣市	ルートイン大垣インター	H15.6.1	大垣市上水道		50	深井戸	消毒のみ	浄水を飲用のみに使用
108	大垣市	老人福祉施設 サンヴェール大垣	H15.9.1	大垣市上水道	120	79	深井戸	消毒のみ	浄水を飲用のみに使用
109	大垣市	大垣病院第2	H1.1.10	大垣市上水道		45	深井戸	消毒のみ	浄水を飲用のみに使用
110	大垣市	かみいしづ緑の村公園	S59.4.1	南部簡易水道		57	伏流水	緩速ろ過	浄水を飲用のみに使用
111	大垣市	イビデン(株) 大垣中央事業所	H19.2.1	大垣市上水道		34	深井戸	消毒のみ	浄水を飲用のみに使用
112	海津市	養南病院	S58.11.1	海津市上水道	2	120	深井戸	消毒のみ	浄水を飲用のみに使用
113	養老町	西美濃厚生病院	H8.6.1	養老町上水道		166	深井戸	消毒のみ	浄水を飲用のみに使用
114	垂井町	ユニチカ 垂井工場	S10.8.1			1,440	深井戸	消毒のみ	浄水を飲用のみに使用
115	垂井町	博愛会病院	H19.5.7	垂井町上水道		426	浅井戸	消毒のみ	浄水を飲用のみに使用
116	垂井町	博愛桜寿苑 相川	H27.12.28	垂井上水道		106	浅井戸	消毒のみ	浄水を飲用のみに使用
117	輪之内町	輪之内クリニック	H8.10.1	輪之内町上水道		33	深井戸	消毒のみ	浄水を飲用のみに使用
118	揖斐川町	揖斐厚生病院	H3.11.1	揖斐川町上水道		277	深井戸	消毒のみ	浄水を飲用のみに使用
119	揖斐川町	イビデン(株) 大垣北事業所	H1.4.1	揖斐川町上水道		60	深井戸	消毒のみ	浄水を飲用のみに使用
120	揖斐川町	貝月リゾート	H14.12.1			156	表流水	急速ろ過	浄水を飲用のみに使用
121	揖斐川町	谷汲カントリークラブ	H2.11.1		68	200	浅井戸	消毒のみ	浄水を飲用のみに使用
122	揖斐川町	道の駅星のふる里ふじはし	H19.4.1			179	表流水	膜ろ過	浄水を事業用・飲用に併用
123	池田町	特別養護老人ホーム サンビレッジ新生苑	S51.4.1	池田町上水道	139	108	深井戸	消毒のみ	浄水を飲用のみに使用
124	池田町	新生病院	S54.8.1	池田町上水道		108	深井戸	消毒のみ	浄水を飲用のみに使用
125	関市	シーダーヒルズカントリークラブ	H6.10.1	関市上水道		37	受水	消毒のみ	浄水を飲用のみに使用
126	関市	関観光ホテル	S62.3.1	関市上水道		45	深井戸	消毒のみ	浄水を飲用のみに使用
127	関市	山田ハイツ	H7.2.1	関市上水道	61	30	浅井戸	消毒のみ	浄水を飲用のみに使用
128	関市	美濃カントリー倶楽部	S11.3.2	関市上水道		96	浅井戸	消毒のみ	浄水を飲用のみに使用

番号	市町村名	設置者 施設	名 名	竣工 年月日	給水区域の 上水・簡水の 名称	現在 給水人口 (人)	施設 能力 (m <sup>3</sup> /日)	原水の 種別	浄水施設 の種別	施設の専用兼 用の別
129	関市	中濃厚生病院		R1.5.24	関市上水道		266	浅井戸	緩速ろ過	浄水を事業用・飲用に併用
130	美濃市	日本トムソン岐阜製作所		S44.8.1	美濃市上水道		300	浅・受	消毒のみ	浄水を事業用・飲用に併用
131	美濃市	岐阜県中濃総合庁舎		S49.4.1	美濃市上水道		46	浅井戸	消毒のみ	浄水を飲用のみに使用
132	美濃市	関観光ホテル(株)の観光ホテル		H9.8.1	美濃市上水道		42	浅井戸	消毒のみ	浄水を飲用のみに使用
133	郡上市	郡上八幡自然園		S55.5.1			50	深井戸	緩速ろ過	浄水を飲用のみに使用
134	郡上市	ホテル郡上八幡		S62.4.1	郡上市上水道		90	表流水	急速ろ過	浄水を飲用のみに使用
135	郡上市	鷺見病院		S56.11.1	郡上市上水道		864	浅井戸	急速ろ過	浄水を飲用のみに使用
136	郡上市	しらおスキー場		S59.10.1			70	深井戸	消毒のみ	浄水を飲用のみに使用
137	郡上市	ウイングヒルズ白鳥リゾート ホテルヴィラウイング		H2.11.1		14	364	深井戸	急速ろ過	浄水を飲用のみに使用
138	郡上市	ウイングヒルズ白鳥リゾート プラザチャオ		H2.11.1			360	深井戸	急速ろ過	浄水を飲用のみに使用
139	郡上市	ウイングヒルズ白鳥リゾート 山腹レストラン		H9.12.1			216	深井戸	消毒のみ	浄水を飲用のみに使用
140	郡上市	イトシロシャールットタウンスキー場		H2.12.1	郡上市上水道		90	深井戸	急速ろ過	浄水を飲用のみに使用
141	郡上市	白鳥高原リゾート		S51.4.1		3	60	深井戸	消毒のみ	浄水を飲用のみに使用
142	郡上市	日本道路公団 ひるがのSA		H12.10.1			283	深井戸	急速ろ過	浄水を飲用のみに使用
143	郡上市	ホワイトピアたかす		H4.12.1		5	200	深井戸	消毒のみ	浄水を飲用のみに使用
144	郡上市	コージュ高鷺		H6.10.1			140	深井戸	消毒のみ	浄水を飲用のみに使用
145	郡上市	郡上高原ホテル 郡上高原スキー場		H1.3.1		11	120	深井戸	消毒のみ	浄水を飲用のみに使用
146	郡上市	牧歌の里		H8.4.1			200	深井戸	消毒のみ	浄水を飲用のみに使用
147	郡上市	高鷺スノーパーク		H11.12.1			344	深井戸	消毒のみ	浄水を飲用のみに使用
148	郡上市	鷺が岳スキー場 鷺が岳高原ゴルフ倶楽部		S45.7.1		6	861	深井戸	消毒のみ	浄水を飲用のみに使用
149	郡上市	ダイナランド レストランペルーナ		S60.12.1			150	深井戸	消毒のみ	浄水を飲用のみに使用
150	郡上市	ホテルヴィラモンサン		S57.12.1			45	深井戸	消毒のみ	浄水を飲用のみに使用
151	郡上市	サンメンバーズひるがの		H12.7.1	郡上市上水道	8	77	深井戸	急速ろ過	浄水を飲用のみに使用
152	郡上市	慈恵中央病院		S37.2.1	郡上市上水道		180	浅井戸	消毒のみ	浄水を飲用のみに使用
153	郡上市	めいほう高原 スキーセンター		H1.12.1			86	深井戸	消毒のみ	浄水を飲用のみに使用
154	郡上市	めいほう高原 第1レストハウス		H1.12.1			59	深井戸	消毒のみ	浄水を飲用のみに使用
155	郡上市	クックラひるがの		H20.4.1	郡上市上水道	3	78	深井戸	消毒のみ	浄水を飲用のみに使用
156	郡上市	(株)アルペン 満天の宿		H26.12.15			10	深井戸	除鉄	浄水を飲用のみに使用
157	美濃加茂	木沢記念病院		S52.4.1	美濃加茂市上水道		250	浅井戸	消毒のみ	浄水を飲用のみに使用
158	美濃加茂市	(株)Mizkan		H26.8.18	美濃加茂市上水道		800	受水	急速ろ過	浄水を事業用・飲用に併用
159	可児市	東建リゾートジャパン・ジャパン 東建塩河カントリー倶楽部		S63.3.1	可児市上水道		160	深・受	急速ろ過	浄水を事業用・飲用に併用
160	可児市	可児ゴルフ倶楽部 可児ゴルフ場		H1.8.1	可児市上水道		150	深井戸	急速ろ過	浄水を事業用・飲用に併用

番号	市町村名	設置者 施設名	竣工 年月日	給水区域の 上水・簡水の 名称	現在 給水人口 (人)	施設 能力 (m <sup>3</sup> /日)	原水の 種別	浄水施設 の種別	施設の専用兼 用の別
161	可児市	日本ラインゴルフ	S41.11.1	可児市上水道		65	深井戸	消毒のみ	浄水を事業用・飲用に併用
162	可児市	小萱チェリークreekカントリークラブ	H5.2.1	可児市上水道		90	深井戸	急速ろ過	浄水を事業用・飲用に併用
163	可児市	可児ゴルフ倶楽部美濃ゴルフ場	S59.11.1	可児市上水道		100	深井戸	急速ろ過	浄水を事業用・飲用に併用
164	可児市	株式会社ヨシヅヤ可児店	H20.7.31	可児市上水道		40	深・受	膜ろ過	浄水を事業用・飲用に併用
165	可児市	可児とうのう病院	H20.10.30	可児市上水道		222	深・受	膜ろ過	浄水を事業用・飲用に併用
166	可児市	KYB株式会社 岐阜北工場	H26.12.10	可児市上水道		235	深・受	膜ろ過	浄水を事業用・飲用に併用
167	坂祝町	パジェロ製造(株)	S13.3.1	坂祝町上水道		1,080	深・受	消毒のみ	原水を事業用・飲用に併用
168	御嵩町	こぶしゴルフ倶楽部	H6.4.1			65	表流水	急速ろ過	浄水を事業用・飲用に併用
169	御嵩町	エクセレントゴルフクラブ みたけ花トピアコース	H10.8.1	御嵩町上水道		100	深・受	急速ろ過	浄水を事業用・飲用に併用
170	御嵩町	ワールドレイクゴルフ倶楽部	H4.10.1			70	深井戸	急速ろ過	浄水を事業用・飲用に併用
171	御嵩町	レイクグリーンゴルフ倶楽部	S60.4.1			190	深井戸	急速ろ過	浄水を事業用・飲用に併用
172	多治見市	県営旭ヶ丘住宅	S47.4.1	多治見市上水道	817	536	受水	消毒のみ	浄水を飲用のみに使用
173	瑞浪市	広池学園	S38.12.1	瑞浪市上水道	422	1,200	併用	急速ろ過	浄水を事業用・飲用に併用
174	瑞浪市	東濃厚生病院	S38.12.1	瑞浪市上水道		200	併用	膜ろ過	浄水を事業用・飲用に併用
175	瑞浪市	瑞陵ゴルフクラブ	H2.9.1	瑞浪市上水道	1	58	表流水	急速ろ過	浄水を事業用・飲用に併用
176	土岐市	名岐国際ゴルフ倶楽部	S46.9.1	土岐市上水道		150	深井戸	膜ろ過	浄水を飲用のみに使用
177	中津川市	王子特殊紙(株) 中津工場	S34.5.1	中津川市上水道	300	380	表流水	急速ろ過	浄水を飲用のみに使用
178	中津川市	(株)明智ゴルフ倶楽部 富士カントリー ひるかわゴルフ場	H1.9.1	中津川市上水道		240	湧水	急速ろ過	浄水を飲用のみに使用
179	中津川市	フォーティーンヒルズ(株) フォー ティーンヒルズカントリークラブ	H3.10.1			55	浅井戸	急速ろ過	浄水を飲用のみに使用
180	中津川市	中津川市長 道の駅「賤母」等	H6.8.4			70	伏流水	消毒のみ	浄水を飲用のみに使用
181	恵那市	(株)明智ゴルフ倶楽部 富士カントリー 明智ゴルフ倶楽部	H2.3.1			214	深井戸	除鉄	浄水を飲用のみに使用
182	恵那市	キクオカ綜業(株) 笹平カントリークラブ	S62.10.1	恵那市上水道		80	深井戸	急速ろ過	浄水を飲用のみに使用
183	恵那市	キクオカ綜業(株) 山岡カントリークラブ	H3.11.1	恵那市上水道		92	表・深井	急速ろ過	浄水を飲用のみに使用
184	恵那市	(株)クレール メダリオンベルグラビ アリゾート	H1.8.23			214	浅井戸	急速ろ過	浄水を飲用のみに使用
185	恵那市	恵那市 ささゆりの湯	H29.5.31	恵那市上水道		59	深井戸	その他	浄水を飲用のみに使用
186	高山市	高山市乗鞍高原専用水道	S50.10.1			150	伏流水	緩速ろ過	浄水を事業用・飲用に併用
187	高山市	高山グリーンホテル	S48.7.1	高山市上水道		1,300	深井戸	消毒のみ	浄水を飲用のみに使用
188	高山市	鈴蘭御嶽ハイエリア	S47.4.1			1,200	湧水	緩速ろ過	浄水を飲用のみに使用
189	高山市	舟山アルコピアスキー場	S7.12.1			90	湧水	消毒のみ	浄水を飲用のみに使用
190	高山市	ヴィラージュ荘川高原	H14.9.18			300	浅井戸	急速ろ過	浄水を事業用・飲用に併用
191	高山市	明智ゴルフ倶楽部 荘川ゴルフ場	H8.8.2			100	深井戸	急速ろ過	浄水を事業用・飲用に併用
192	高山市	荘川高原カントリー倶楽部 赤谷専用水道	S50.4.1			450	表流水	急速ろ過	浄水を事業用・飲用に併用

番号	市町村名	設置者名	竣工年月日	給水区域の上水・簡水の名称	現在給水人口(人)	施設能力(m <sup>3</sup> /日)	原水の種別	浄水施設の種別	施設の専用兼用の別
193	高山市	翠峯苑	S49.4.25			100	湧水	消毒のみ	浄水を飲用のみに使用
194	高山市	チャオ御岳リゾート	H10.11.26			93	深井戸	急速ろ過	浄水を事業用・飲用に併用
195	高山市	上宝トーカーカントリークラブ	H7.12.20			280	深井戸	消毒のみ	浄水を事業用・飲用に併用
196	高山市	久美愛厚生病院	H24.4.26	高山市上水道		359	深井戸	膜ろ過	浄水を飲用のみに使用
197	高山市	高山赤十字病院	H20.3.19	高山市上水道		421	深井戸	急速ろ過	浄水を飲用のみに使用
198	高山市	蒲田専用水道	S39.3.1		15	218	湧水	消毒のみ	浄水を事業用・飲用に併用
199	高山市	福地専用水道	S34.3.1		102	280	湧水	消毒のみ	浄水を事業用・飲用に併用
200	高山市	ホテルアソシア高山リゾート	H18.12.20	高山市上水道		325	深井戸	消毒のみ	浄水を事業用・飲用に併用
201	高山市	ひだホテルプラザ	H25.3.28	高山市上水道		335	深井戸	消毒のみ	浄水を事業用・飲用に併用
202	高山市	平湯館	R1.5.31	高山市上水道		342	伏流水	膜ろ過	浄水を事業用・飲用に併用
203	飛騨市	神岡鉱業 鹿間専用水道	S29.10.1	神岡上水道	185	6,000	表流水	急速ろ過	浄水を事業用・飲用に併用
204	飛騨市	神岡鉱業 上平専用水道	H10.12.1		26	78	湧水	急速ろ過	浄水を飲用のみに使用
205	下呂市	ホテル小川屋	S45.10.1	下呂市上水道		110	浅井戸	消毒のみ	浄水を飲用のみに使用
206	下呂市	大江戸温泉物語下呂新館	R1.8.7	下呂市上水道		306	深井戸	消毒のみ	浄水を事業用・飲用に併用
207	白川村	トヨタ自然学校	H18.6.30		27	50	浅井戸	急速ろ過	浄水を飲用のみに使用
計					7,572	65,427			

## 6 小規模水道施設

番号	市町村	施設名	区分	竣工年月日	計画給水人口 (人)	現在給水人口 (人)	計画給水量 (m3)	実績1日最大給水量 (m3)	実績年間給水量 (m3)	水源種別	浄水種別	配水方式
1	岐阜市	伊洞	組合営	S40.3	90	24				深井戸	減菌	自然流下
2	本巣市	下屋井	組合	S35.4	50	36				深井戸	減菌	加圧ポンプ
3	本巣市	旦内馬伏	組合		50	27				深井戸	簡易ろ過	加圧ポンプ
4	笠松町	無動寺第一	組合営	S31.12	95	75				深井戸	減菌	加圧ポンプ
5	揖斐川町	沖野	公営	S41.3	90	56	12	19	5,129	深井戸	減菌	自然流下
6	揖斐川町	檜原	公営	H7.2	40	14	6	5	1,021	河川水	急速	自然流下
7	揖斐川町	古屋・初若	公営	H17.4	79	24	33	16	2,324	河川水	膜	自然流下
8	揖斐川町	有鳥	公営	H19.3	50	31	22	10	2,748	深井戸	減菌	自然流下
9	揖斐川町	諸家	公営	H15.4	68	36	34	33	7,422	河川水	急速	自然流下
10	池田町	三和町	組合営	S46.2	100	38				浅井戸	減菌	加圧ポンプ
11	池田町	下東野	組合営	S49.2	90	40				浅井戸	減菌	加圧ポンプ
12	池田町	下東野2	組合営	S49.2	80	28				浅井戸	減菌	加圧ポンプ
13	池田町	下東野3	組合営	S49.2	80	40				浅井戸	減菌	加圧ポンプ
14	池田町	下東野4	組合営	S49.2	70	31				浅井戸	減菌	加圧ポンプ
15	池田町	天神町	組合営	S43.3	100	44				浅井戸	減菌	加圧ポンプ
16	池田町	本町	組合営	S43.4	80	36				浅井戸	減菌	加圧ポンプ
17	池田町	東町西	組合営	S42.2	100	46				浅井戸	減菌	加圧ポンプ
18	池田町	栄町	組合営	S43.3	100	42				浅井戸	減菌	加圧ポンプ
19	池田町	南瀬古	組合営	S42.12	70	33				浅井戸	減菌	加圧ポンプ
20	池田町	萩原	組合営	S40.2	90	31				浅井戸	減菌	加圧ポンプ
21	池田町	本郷北	組合営	S42.4	70	34				浅井戸	減菌	加圧ポンプ
22	池田町	本郷町	組合営	S42.2	70	48				浅井戸	減菌	加圧ポンプ
23	池田町	皆米	組合営	S40.2	80	39				浅井戸	減菌	加圧ポンプ
24	池田町	藤代	組合営	S45.4	80	49				浅井戸	減菌	加圧ポンプ
25	池田町	上八幡	組合営	S48.12	100	70				浅井戸	減菌	加圧ポンプ
26	池田町	上田畑	組合営	S46.3	70	38				浅井戸	減菌	加圧ポンプ
27	池田町	上田東村	組合営	S46.3	70	35				浅井戸	減菌	加圧ポンプ
28	池田町	上田西村	組合営	S46.3	80	40				浅井戸	減菌	加圧ポンプ
29	池田町	六之井一	組合営	S46.2	100	39				浅井戸	減菌	加圧ポンプ
30	池田町	上町	組合営	S46.1	100	42				浅井戸	減菌	加圧ポンプ
31	御嵩町	大久後	組合営	H5.3	100	84				浅井戸	緩速	自然流下
32	瑞浪市	論析	組合	H8.5	100	68	18	28		湧水	減菌	供用
33	中津川市	細野	組合	S37.3	95	39	20			湧水	減菌	自然流下
34	下呂市	大林	公営	H14.3	50	26	25	11	2,085	河川水	膜	自然流下
35	下呂市	濁河	公営	S60.9	20	2	260	164	23,287	河川水	緩速	自然流下
36	下呂市	三ツ瀨	公営	H15.8	30	25	8	12	4,083	河川水	緩速	加圧ポンプ
計					2,787	1,410	438	298	48,099			

## 7 水質検査結果等



### 令和元年度水道水質検査結果等集計表

項目 保健所名		理 化 学				細 菌 学				
		上水道	簡易水道	専用水道	小規模専道施設	計	上水道	簡易水道	専用水道	小規模専道施設
岐 阜	不適数									
	検査件数	636	66	123		825	636	66	123	825
西 濃	不適数									
	検査件数	508	456	147	60	1,171	508	456	147	60
関	不適数									
	検査件数	960				960	960			960
可 茂	不適数			1		1				
	検査件数	288	228	36		552	288	228	36	552
東 濃	不適数									
	検査件数	520				520	520			520
恵 那	不適数									
	検査件数	372				372	372			372
飛 驒	不適数		4			4				
	検査件数	1,596	352	12	36	1,996	1,596	348	12	36
合 計	不適数		4	1		5				
	検査件数	4,880	1,102	318	96	6,396	4,880	1,098	318	96
	不適率%		0.36%	0.31%		0.08%				

### 令和元年度簡易専用水道設置・検査実施状況

区分 市町村名		施 設 数			区分 市町村名		施 設 数		
		≤20m3	20m3<	計			≤20m3	20m3<	計
岐阜市	240	191	431	美濃加茂市	20	32	52		
羽島市	22	18	40	可児市	54	44	98		
各務原市	58	64	122	坂祝町	5		5		
山県市	3	7	10	富加町	2	1	3		
瑞穂市	15	16	31	川辺町	6	6	12		
本巣市	12	14	26	七宗町	1		1		
岐南町	11	3	14	八百津町	4	6	10		
笠松町	4	6	10	白川町	6	2	8		
北方町	7	9	16	東白川村	1	1	2		
大垣市	67	70	137	御嵩町	12	9	21		
海津市	10	13	23	多治見市	89	71	160		
養老町	4	4	8	瑞浪市	16	24	40		
垂井町	6	12	18	土岐市	27	25	52		
関ヶ原町	4	3	7	中津川市	34	44	78		
神戸町	5	4	9	恵那市	27	39	66		
輪之内町	3	5	8	高山市	38	61	99		
安八町	6	4	10	飛驒市	18	12	30		
揖斐川町	6	8	14	下呂市	18	23	41		
大野町	9	7	16	白川村	1	1	2		
池田町	3	11	14	合 計	937	939	1,876		
関 市	41	42	83	検査実施数		1,719			
美濃市	9	12	21	実施率(%)		91.6			
郡上市	13	15	28						