

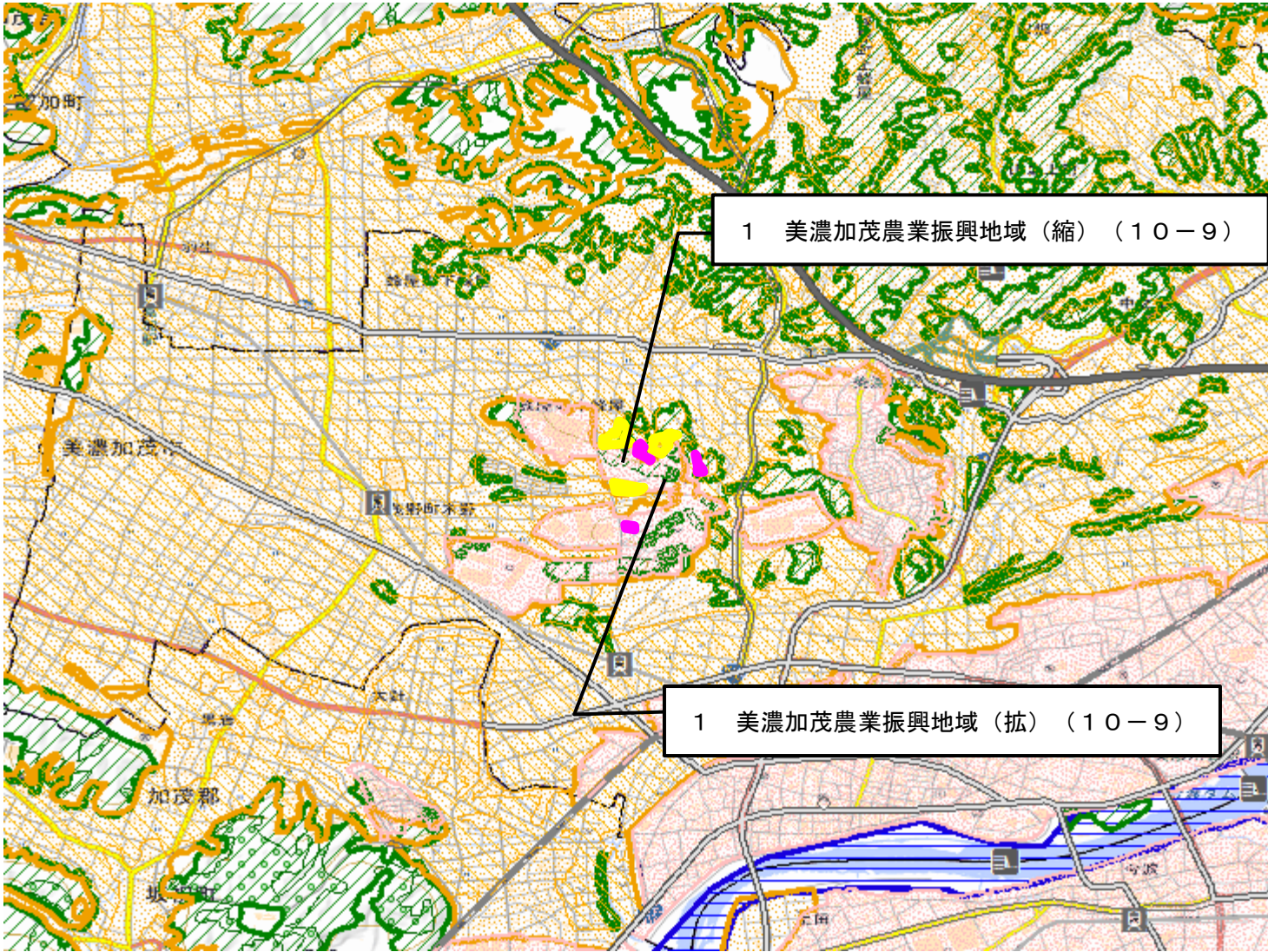
# 変更位置図1 美濃加茂農業振興地域の拡大／縮小(整理番号1)



(C) 岐阜県



# 変更区域図 1



1 美濃加茂農業振興地域 (縮) (10-9)

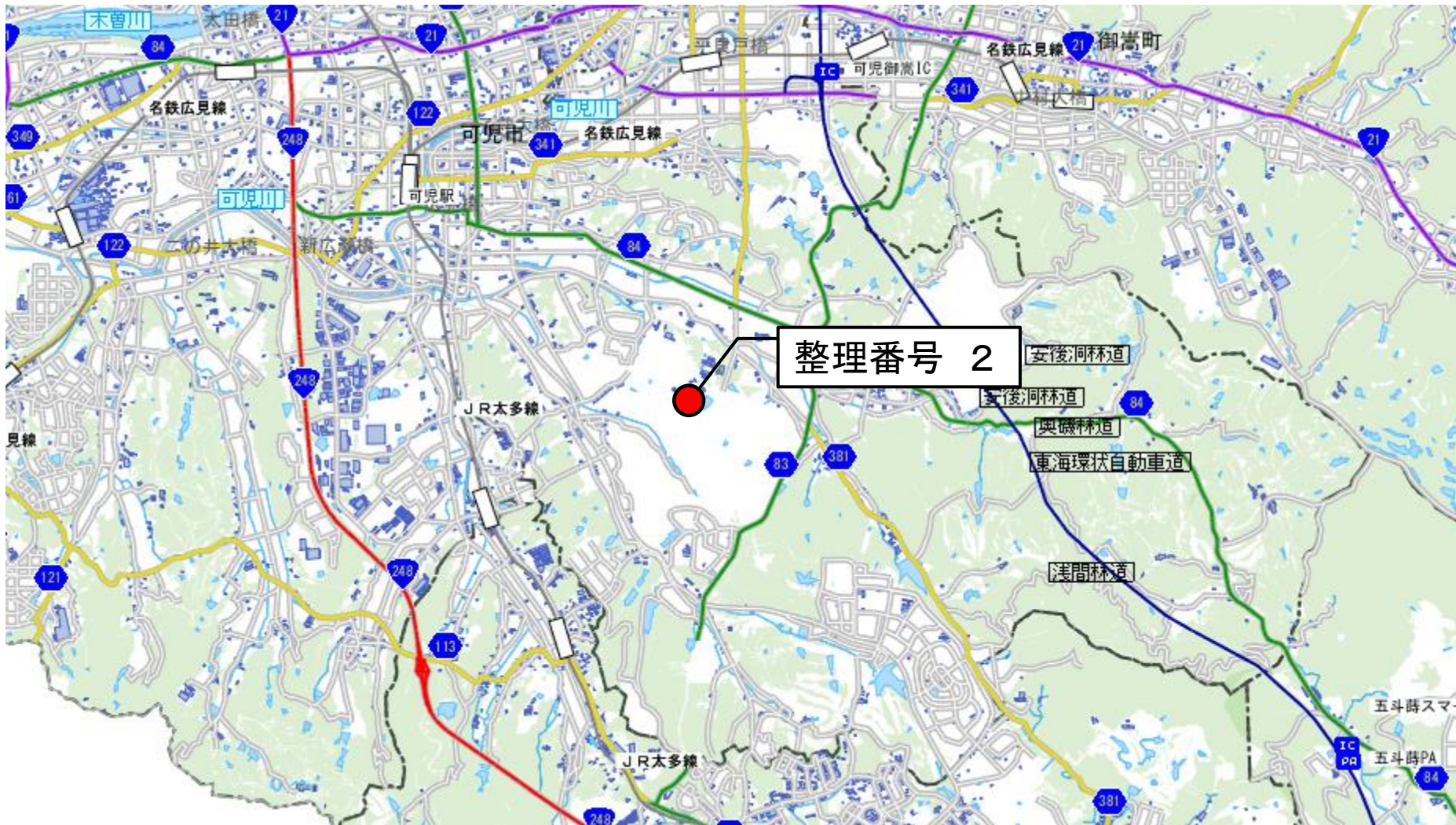
1 美濃加茂農業振興地域 (拡) (10-9)

- 拡大(面)
- 縮小(面)
- 都市地域
- 市街化区域
- 市街化調整区域
- その他の用途地域
- 農業地域
- 農用地区域
- 森林地域
- 国有林
- 地域森林計画対象民有林
- 保安林
- 自然公園地域
- 特別地域
- 特別保護地区
- 自然保全地域
- 原生自然環境保全地域
- 特別地区





## 変更位置図2 可児農業振興地域の縮小(整理番号2)



(C) 岐阜県



# 変更区域図 2

2 可児農業振興地域（縮）（10-9）

- 拡大(面)
- 縮小(面)
- 都市地域
- 市街化区域
- 市街化調整区域
- その他の用途地域
- 農業地域
- 農用地区域
- 森林地域
- 国有林
- 地域森林計画対象民有林
- 保安林
- 自然公園地域
- 特別地域
- 特別保護地区
- 自然保全地域
- 原生自然環境保全地域
- 特別地区



図の中心位置： 35.403, 137.084（北緯,東経） 縮尺 1:50000



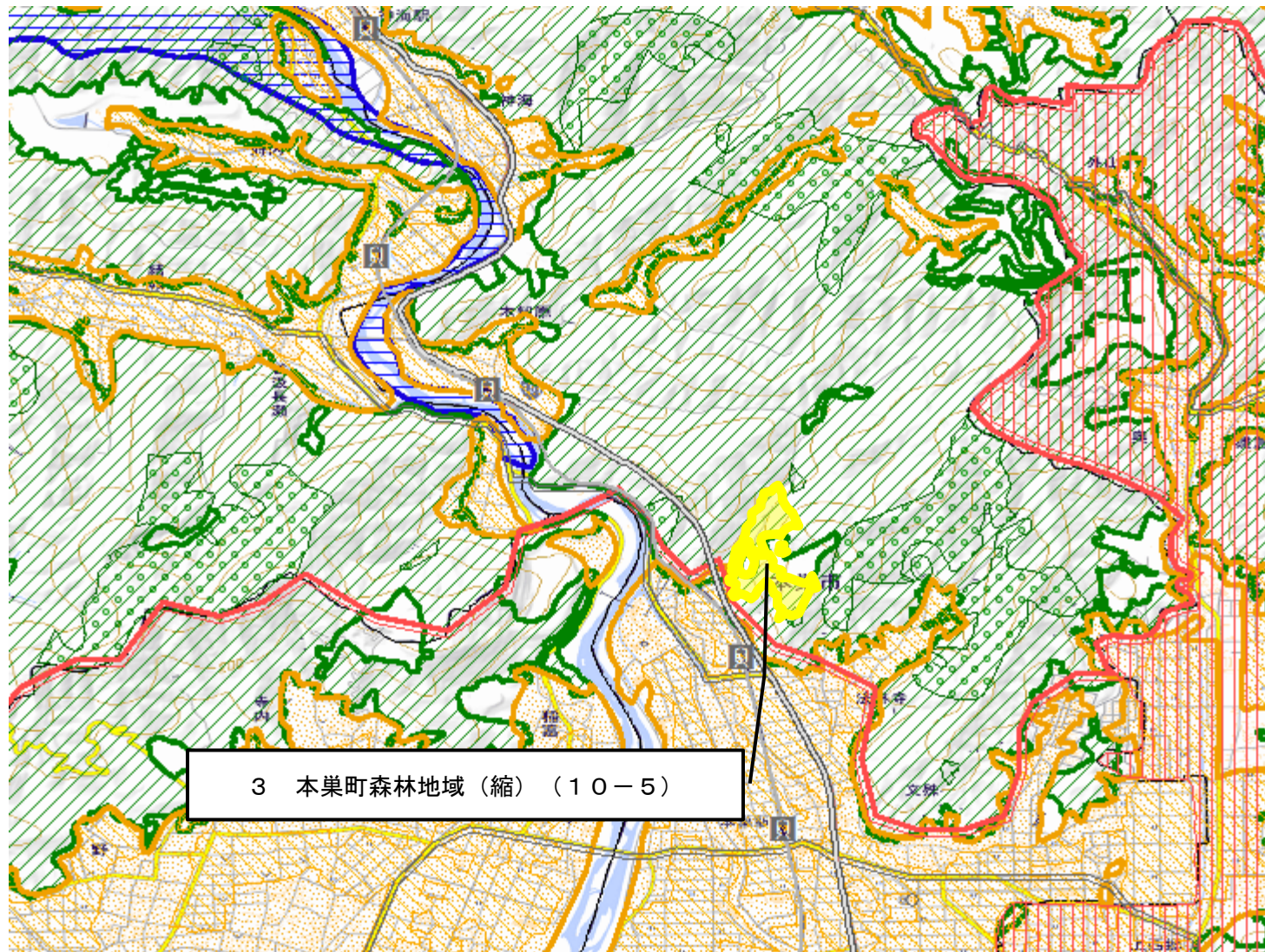
### 変更位置図3 本巣町森林地域の縮小(整理番号3)



(C) 岐阜県



# 変更区域図 3



3 本巣町森林地域 (縮) (10-5)

- 拡大(面)
- 縮小(面)
- 都市地域
- 市街化区域
- 市街化調整区域
- その他の用途地域
- 農業地域
- 農用地区域
- 森林地域
- 国有林
- 地域森林計画対象民有林
- 保安林
- 自然公園地域
- 特別地域
- 特別保護地区
- 自然保全地域
- 原生自然環境保全地域
- 特別地区



## 変更位置図4 上石津町森林地域の縮小(整理番号4)



(C) 岐阜県



# 変更区域図 4

4 上石津町森林地域 (縮) (10-8)

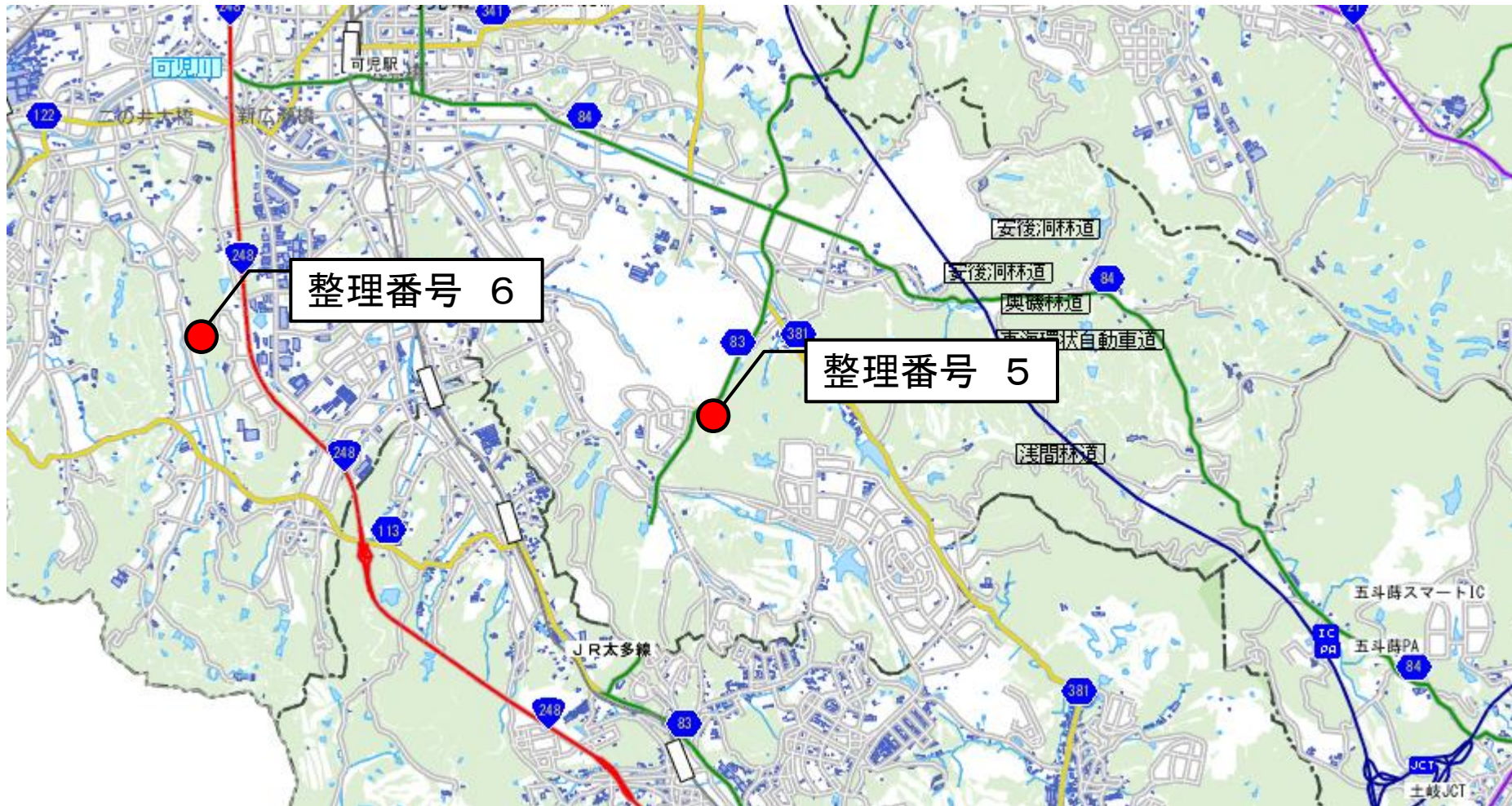
-  拡大(面)
-  縮小(面)
-  都市地域
-  市街化区域
-  市街化調整区域
-  その他の用途地域
-  農業地域
-  農用地区域
-  森林地域
-  国有林
-  地域森林計画対象民有林
-  保安林
-  自然公園地域
-  特別地域
-  特別保護地区
-  自然保全地域
-  原生自然環境保全地域
-  特別地区



図の中心位置 : 35.294, 136.476 (北緯,東経) 縮尺 1:50000



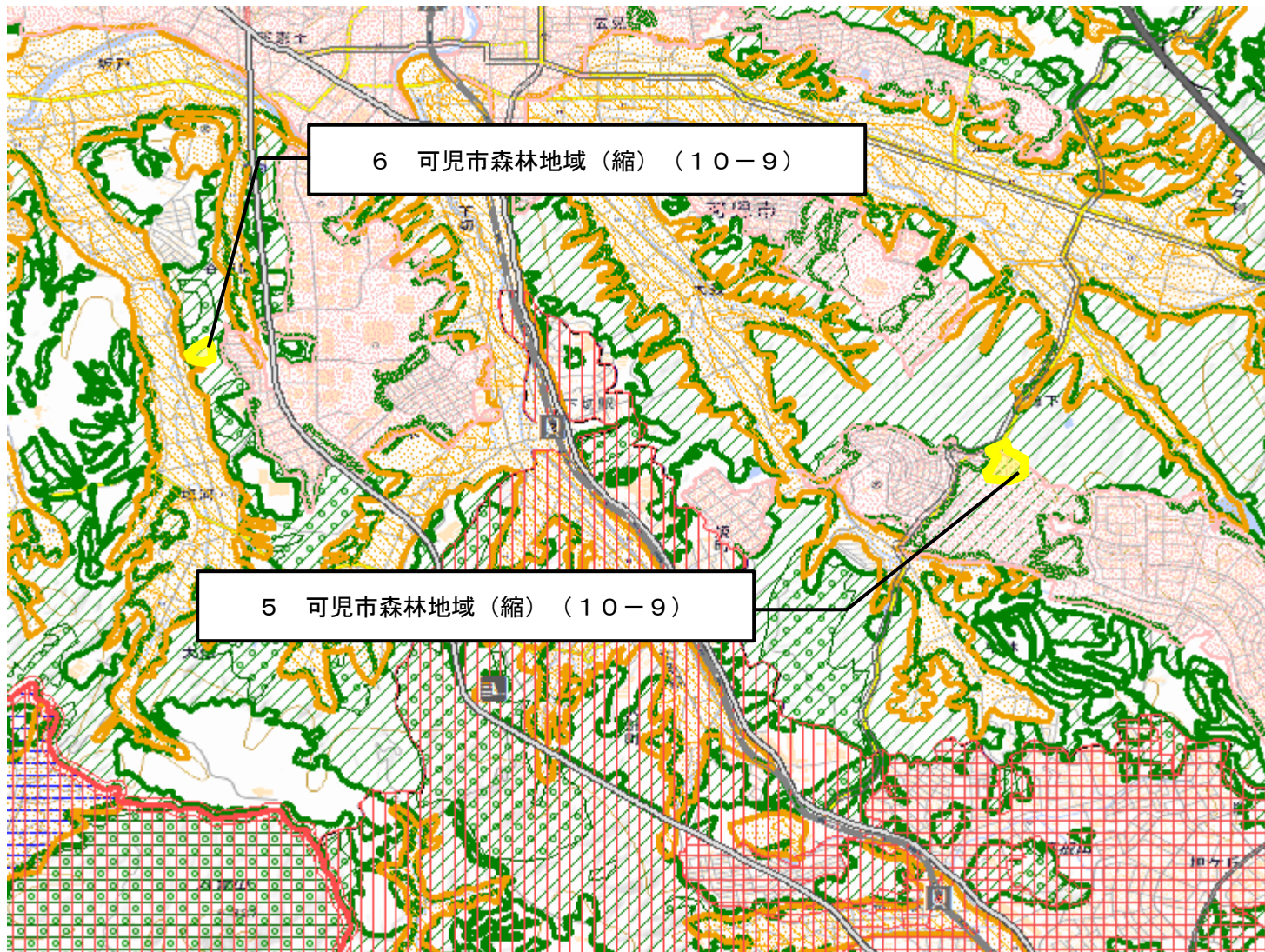
## 変更位置図5、6 可児市森林地域の縮小(整理番号5、6)



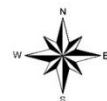
(C) 岐阜県



# 変更区域図 5、変更区域図 6



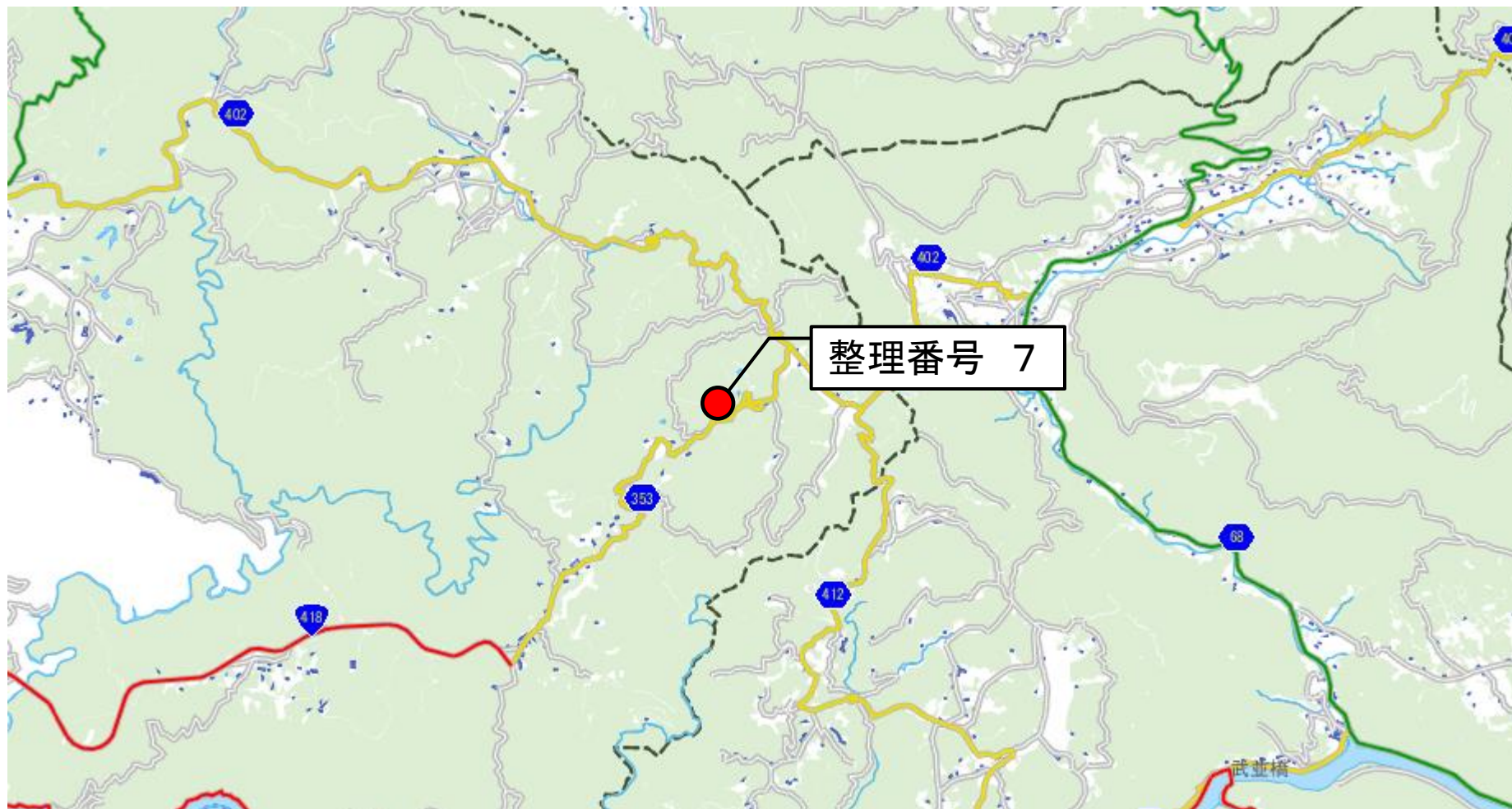
- 拡大(面)
- 縮小(面)
- 都市地域
- 市街化区域
- 市街化調整区域
- その他の用途地域
- 農業地域
- 農用地区域
- 森林地域
- 国有林
- 地域森林計画対象民有林
- 保安林
- 自然公園地域
- 特別地域
- 特別保護地区
- 自然保全地域
- 原生自然環境保全地域
- 特別地区



図の中心位置 : 35.390, 137.070 (北緯,東経)      縮尺 1:50000



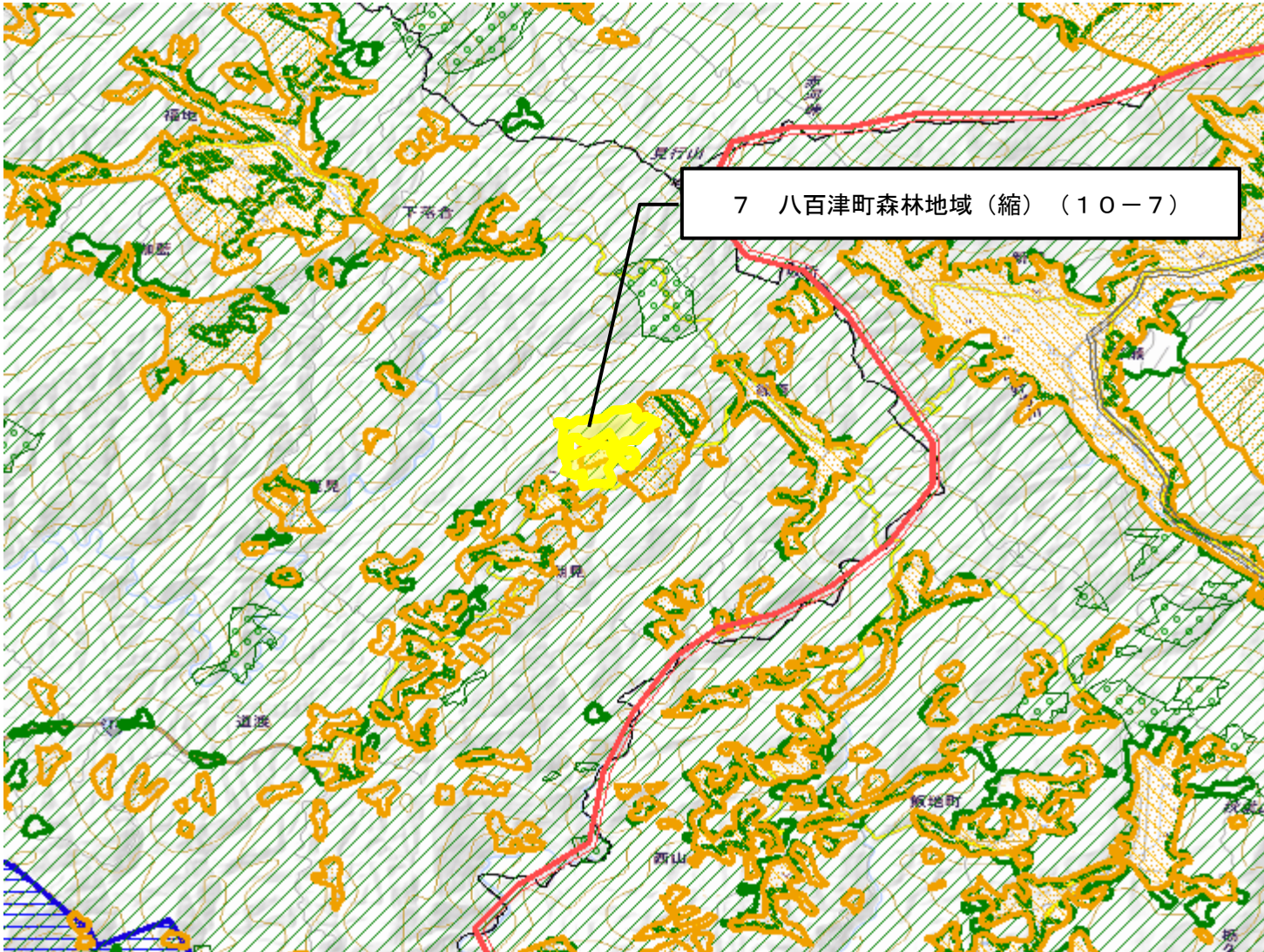
## 変更位置図7 八百津町森林地域の縮小(整理番号7)



(C) 岐阜県



# 変更区域図 7



7 八百津町森林地域（縮）（10-7）

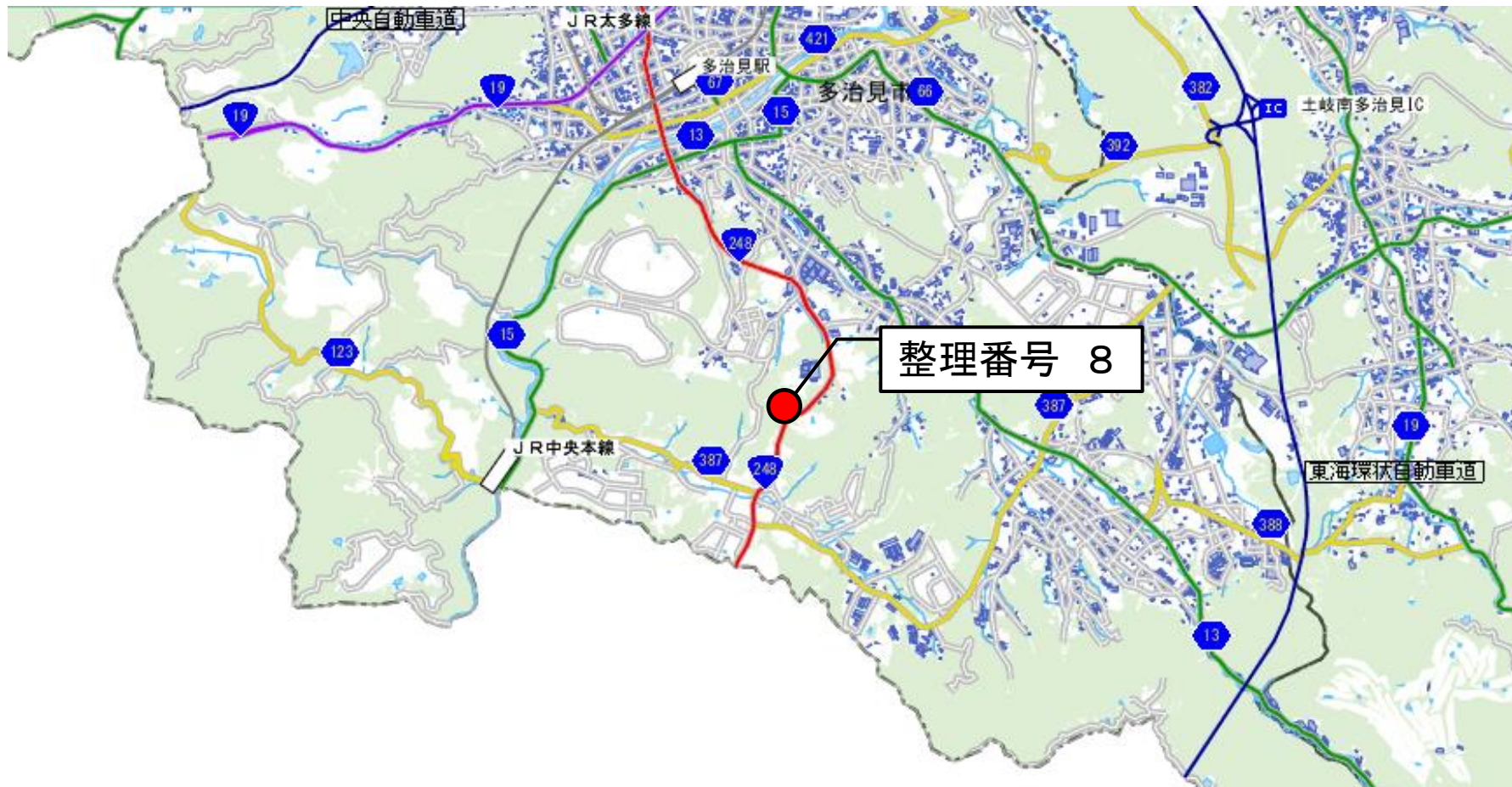
- 拡大(面)
- 縮小(面)
- 都市地域
- 市街化区域
- 市街化調整区域
- その他の用途地域
- 農業地域
- 農用地区域
- 森林地域
- 国有林
- 地域森林計画対象民有林
- 保安林
- 自然公園地域
- 特別地域
- 特別保護地区
- 自然保全地域
- 原生自然環境保全地域
- 特別地区



図の中心位置： 35.507, 137.267（北緯,東経） 縮尺 1:50000

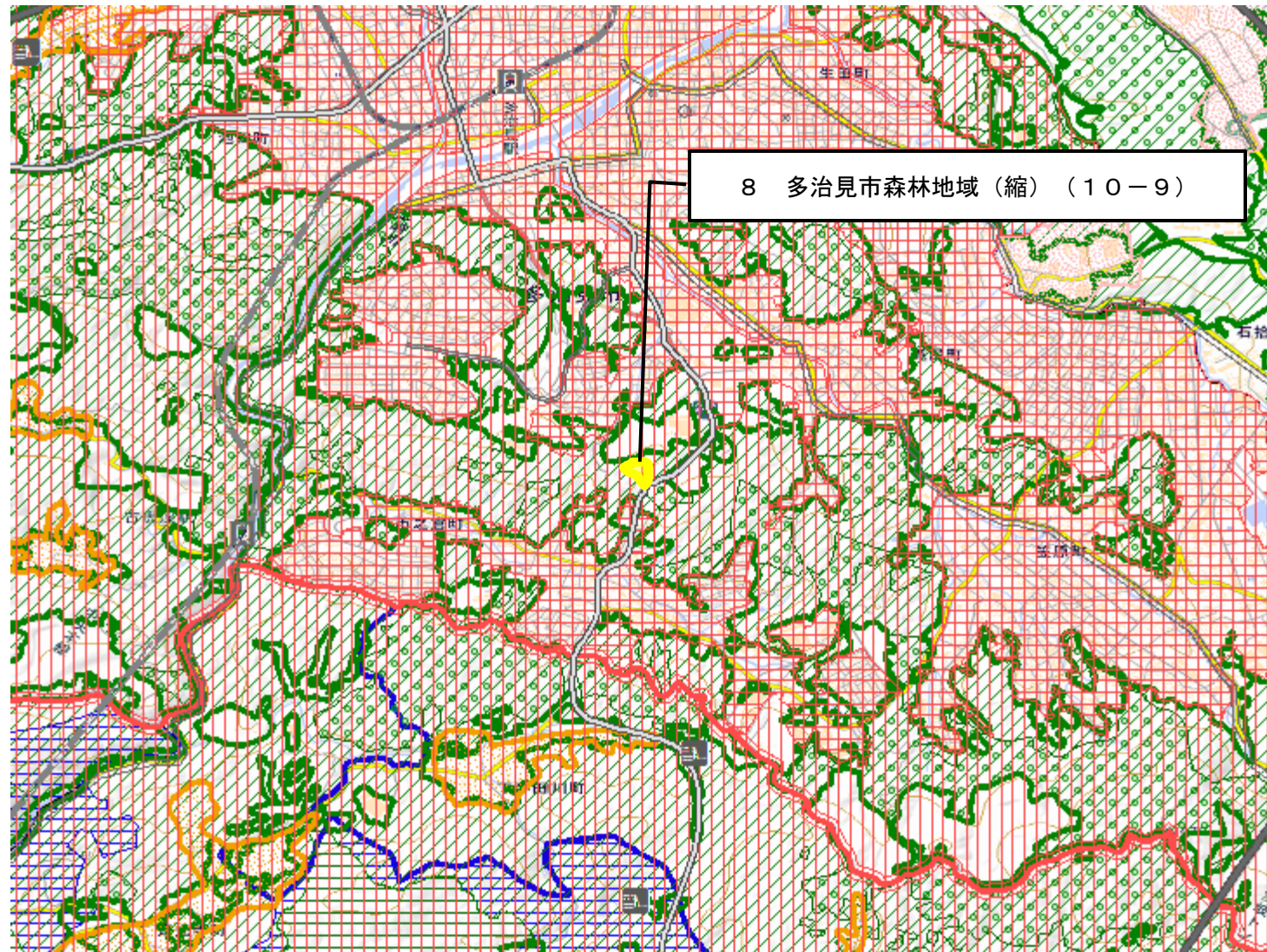


## 変更位置図8 多治見市森林地域の縮小(整理番号8)

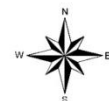




# 変更区域図 8



- 拡大(面)
- 縮小(面)
- 都市地域
- 市街化区域
- 市街化調整区域
- その他の用途地域
- 農業地域
- 農用地区域
- 森林地域
- 国有林
- 地域森林計画対象民有林
- 保安林
- 自然公園地域
- 特別地域
- 特別保護地区
- 自然保全地域
- 原生自然環境保全地域
- 特別地区



図の中心位置： 35.307, 137.129（北緯,東経） 縮尺 1:50000



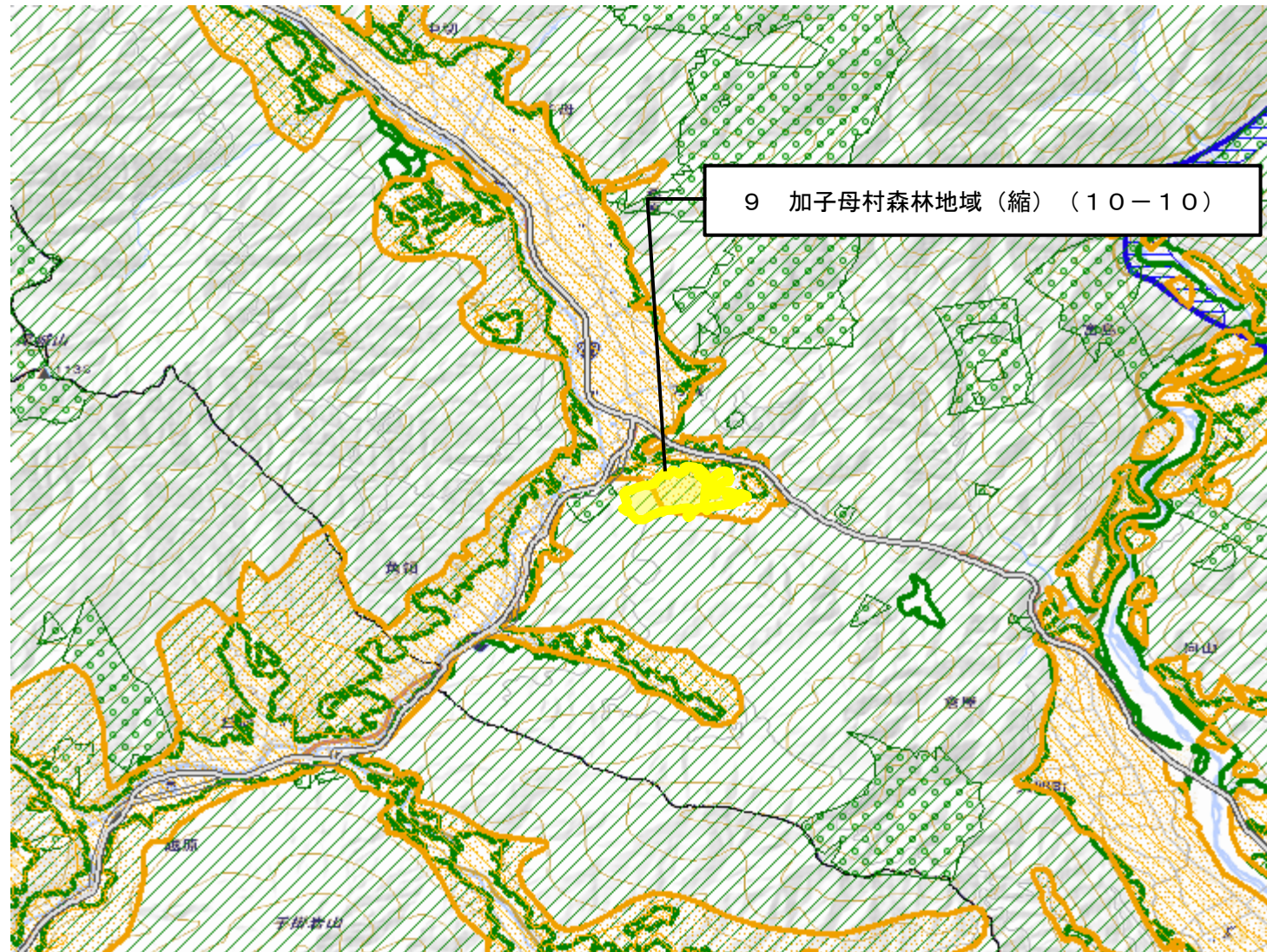
## 変更位置図9 加子母村森林地域の縮小(整理番号9)



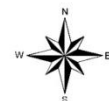
(C) 岐阜県



# 変更区域図 9



- 拡大(面)
- 縮小(面)
- 都市地域
- 市街化区域
- 市街化調整区域
- その他の用途地域
- 農業地域
- 農用地区域
- 森林地域
- 国有林
- 地域森林計画対象民有林
- 保安林
- 自然公園地域
- 特別地域
- 特別保護地区
- 自然保全地域
- 原生自然環境保全地域
- 特別地区



図の中心位置： 35.688, 137.385（北緯,東経） 縮尺 1:50000