



岐阜県における水道の概況

岐阜県健康福祉部薬務水道課

平成20年度版(平成21年3月末現在)

凡 例

1 集録の範囲

本資料は、厚生労働省が実施した「平成20年度水道統計調査」で得られた資料を基礎とし作成した。

2 集録の対象事業（施設）

平成21年3月31日現在、認可または確認を受けている水道用水、上水道、簡易水道及び専用水道と同日現在で県が把握している上記以外の水道施設（以下「小規模水道施設」という。）及び簡易専用水道である。

3 集録の対象期間

年間の実績値は平成20年度（平成20年4月1日～平成21年3月31日）のものとし、その他は平成21年3月31日現在とした。

4 水道の区分

- ①水道用水供給事業 … 水道により水道事業者に対してその用水（浄水）を供給する事業。ただし水道事業者または専用水道設置者が他の水道事業者に分水する場合を除く。
- ②上水道事業 … 一般の需要に応じて水道により水を供給する事業で、計画給水人口が5,001人以上のもの。
- ③簡易水道事業 … 一般の需要に応じて水道により水を供給する事業で、計画給水人口が101人以上5,000人以下のもの。
- ④専用水道 … 自家用の水道等特定の人だけが使うことになっている水道で、給水人口が101人以上のものまたは飲用等で使用する水量が20m³を超えるもの。
ただし、他の水道から供給を受ける水のみを水源とする場合で、口径25mm以上の導管の全長が1,500m以下、かつ、水槽の有効容量の合計が100m³以下であるものを除く。
- ⑤簡易専用水道 … 他の水道から供給を受ける水のみを水源とし、上記②～④以外の水道であって受水槽の容量の合計が10m³を超えるもの。

5 その他

行政区域内人口は、「岐阜県市町村別推計人口・世帯数」（岐阜県総合企画部統計課）平成21年4月1日現在による。

岐阜県における水道の概況 目次

1 総括	
市町村別水道普及状況	1 - 1
最近10年間における水道施設別給水人口の推移	1 - 2
2 水道用水供給事業	
水道用水供給事業の概要	2 - 1
3 上水道事業	
事業計画・水道料金	3 - 1
普及状況	3 - 2
取水状況	3 - 3
浄水状況	3 - 4
給水状況・給水量分析	3 - 5
管路延長	3 - 6
4 簡易水道事業	
事業計画・水道料金・普及状況	4 - 1
取水状況	4 - 6
浄水状況・給水状況	4 - 1 1
管路延長	4 - 1 6
5 専用水道	
施設一覧	5 - 1
6 小規模水道施設	
施設一覧	6 - 1
7 水質検査結果等	
水質検査結果等集計表	7 - 1
簡易専用水道設置・検査結果実施状況	7 - 2

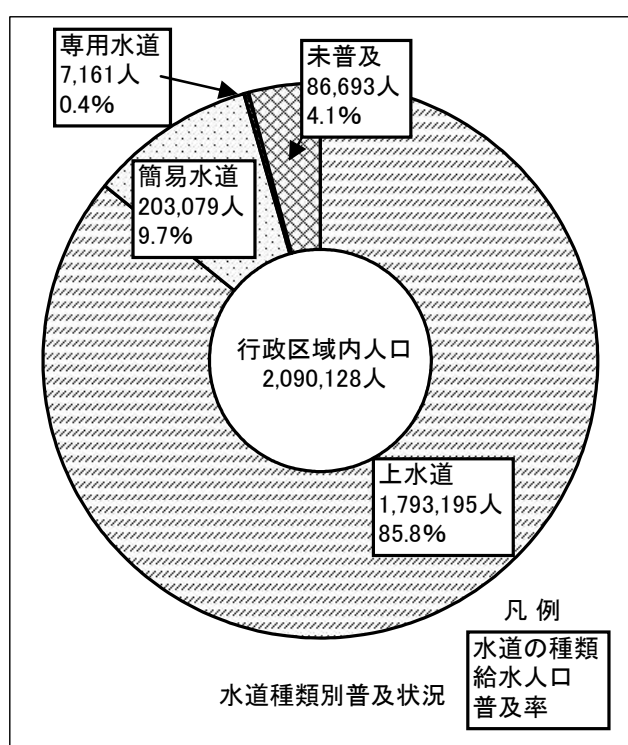
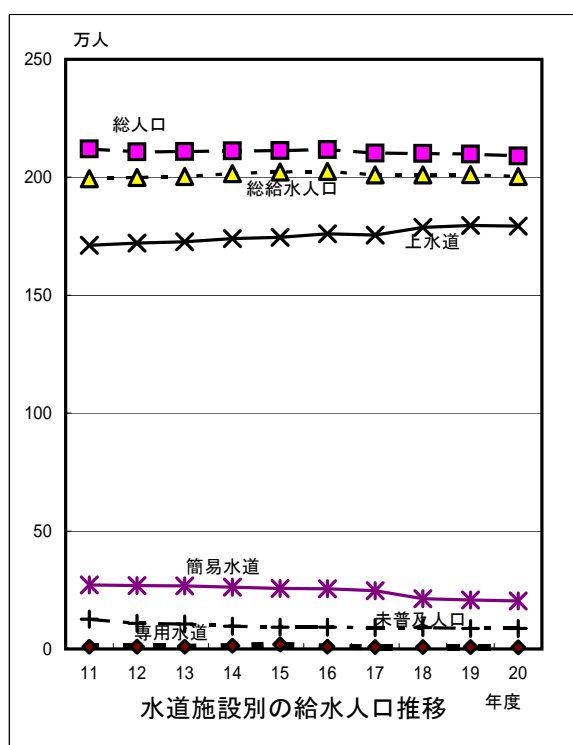
岐阜県水道状況総括表

平成21年3月31日現在

市町村名	総人口 (人)	面積 (km2)	箇所数 (箇所)	行政区域別								事業別																	
				計画 給水人口 (上簡水のみ) (人)	現在 給水人口 (人)	上水道 (人)	簡易水道 (人)	専用水道 (自己水源のみ) (人)	専用水道 (左記以外) 現在 給水人口 (人)	小規模 水道施設 現在 給水人口 (人)	普及率 (%)	上水道事業			簡易水道事業			専用水道			小規模水道施設								
												公営		公営		その他		自己水源のみ		左記以外		公営		その他					
												事業 数	計画 給水人口 (人)	現在 給水人口 (人)	事業 数	計画 給水人口 (人)	現在 給水人口 (人)	事業 数	計画 給水人口 (人)	現在 給水人口 (人)	箇所 数	現在 給水人口 (人)	箇所 数	現在 給水人口 (人)	箇所 数	現在 給水人口 (人)	箇所 数	現在 給水人口 (人)	
岐阜県計	2,090,128	10,621.17	541	2,236,903	2,003,435	1,793,195	203,079	7,161	10,820	3,613	95.9	44	1,983,586	1,793,195	250	251,877	202,332	7	1,440	747	212	7,161	28	10,820	61	2,194	29	1,419	
保健所別	岐阜 HC	392,708	789.63	71	422,366	378,282	368,095	7,366	2,821	4,645	75	96.3	11	413,695	367,891	10	9,051	7,580			45	2,821	5	4,645			1	75	
	西濃 HC	386,653	1,433.37	92	422,289	376,707	346,295	29,349	1,063	1,538	1,215	97.4	11	386,520	346,184	30	35,049	29,135			49	1,063	2	1,538	7	327	21	888	
	関 HC	160,263	1,620.68	101	188,231	155,172	113,426	41,093	653		563	96.8	4	133,920	113,426	64	54,311	41,093			31	653	2		15	563			
	中濃 HC	226,772	834.19	38	254,805	224,034	205,126	18,908		10	295	98.8	7	228,461	205,126	16	26,344	18,908			9		6	10	4	218	1	77	
	東濃 HC	216,377	382.25	12	238,877	215,257	215,034	141	82	2,857	282	99.5	3	238,700	215,034	1	177	141			3	82	5	2,857			4	282	
	恵那 HC	136,603	1,180.57	50	155,042	133,404	86,641	46,463	300		334	97.7	2	98,370	86,641	39	56,522	46,431	1	150	32	8	300			5	277	1	57
	飛騨 HC	159,741	4,177.59	116	172,843	157,441	97,894	59,044	503	338	809	98.6	5	102,420	97,894	90	70,423	59,044			18	503	3	338	30	809			
岐阜市	411,011	202.89	61	382,450	363,138	360,684	715	1,739	1,432	40	88.4	1	381,500	360,999				6	1,290	715	49	1,739	5	1,432			1	40	
羽島市	67,323	53.64	10	74,020	65,485	64,490	272	723			97.3	1	73,700	64,490	1	320	272			8	723								
各務原市	145,137	87.77	11	160,300	144,065	143,507		558	4,645		99.3	1	160,300	143,507						5	558	5	4,645						
山県市	29,400	222.04	9	32,120	29,354	25,489	3,864	1			99.8	2	27,700	25,489	2	4,420	3,864			5	1								
瑞穂市	51,788	28.18	7	49,700	43,701	43,029	472	200			84.4	1	49,600	43,140	1	820	686			5	200								
本巣市	34,945	374.57	18	38,751	33,210	29,856	2,758	596			95.0	3	34,920	29,541	6	3,491	2,758			9	596								
岐南町	23,356	7.90	7	25,000	23,150	23,076		74			99.1	1	25,000	23,076						6	74								
笠松町	22,765	10.36	7	23,000	22,543	21,874		669		75	99.0	1	23,000	21,874						6	669						1	75	
北方町	17,994	5.17	2	19,475	16,774	16,774					93.2	1	19,475	16,774						1									
大垣市	161,262	206.52	29	172,688	156,784	150,328	6,314	142	880	81	97.2	1	165,050	150,438	5	8,542	6,314			22	142	1	880	2	81				
海津市	38,087	112.31	2	46,900	37,368	37,363		5			98.1	1	46,900	37,363						1	5								
養老町	31,711	72.14	3	32,700	31,009	30,785		224			97.8	1	32,700	30,785						2	224								
垂井町	28,762	57.14	6	33,765	28,591	24,085	4,479	27	658		99.4	1	28,600	24,085	2	5,165	4,479			2	27	1	658						
関ヶ原町	8,217	49.29	1	8,770	8,217	8,217					100.0	1	8,770	8,217															
神戸町	20,181	18.77	2	23,364	19,889	19,579	214	96			98.6	1	22,500	19,390						1	96								
輪之内町	9,695	22.36	2	9,900	9,471	9,471					97.7	1	9,900	9,471						1									
安八町	15,322	18.19	7	17,291	15,321	15,028		293			100.0	1	17,500	15,233						6	293								
揖斐川町	24,820	803.68	32	27,442	24,396	15,133	9,188	75		246	98.3	1	15,300	15,133	21	12,142	9,188			10	75			5	246				
大野町	23,864	34.18	1	26,515	23,559	23,559					98.7	1	26,700	23,744															
池田町	24,732	38.79	7	22,954	22,102	12,747	9,154	201		888	89.4	1	12,600	12,325	2	9,200	9,154			4	201					21	888		
関市	92,145	472.84	19	101,504	91,659	81,755	9,832	72		139	99.5	1	89,350	81,755	12	12,154	9,832			5	72	1		4	139				
美濃市	22,665	117.05	9	29,610	22,632	17,128	5,504				99.9	1	21,800	17,128	5	7,810	5,504			2		1							
郡上市	45,453	1,030.79	73	57,117	40,881	14,543	25,757	581		424	89.9	2	22,770	14,543	47	34,347	25,757			24	581			11	424				
美濃加茂市	54,413	74.81	2	57,600	54,043	54,043					99.3	1	57,600	54,043						1									
可児市	99,336	87.60	8	106,110	98,645	98,645				81	99.3	1	106,110	98,645						4		3		1	81				
坂祝町	8,426	12.89	2	10,000	8,342	8,342			10		99.0	1	10,000	8,342								1	10						
富加町	5,594	16.82	1	8,800	5,519	5,519					98.7	1	8,800	5,519															
川辺町	10,712	41.18	2	13,400	10,582	10,582					98.8	1	13,400	10,582								1							
七宗町	4,563	90.47	7	7,697	4,466		4,466			34	97.9				7	7,697	4,466							1	34				
八百津町	12,371	128.81	4	15,441	11,946	9,571	2,375			71	96.6	1	11,951	9,571	3	3,490	2,375							1	71				
白川町	9,802	237.89	6	12,210	9,537		9,537			32	97.3				5	12,210	9,537			1				1	32				
東白川村	2,625	87.11	1	2,947	2,530		2,530				96.4				1	2,947	2,530												
御嵩町	18,930	56.61	5	20,600	18,424	18,424				77	97.3	1	20,600	18,424						3		1					1	77	
多治見市	114,277	91.24	2	132,500	114,277	114,277			1,428		100.0	1	132,500	114,277								1	1,428						
瑞浪市	41,148	175.00	7	42,377	40,150	39,927	141	82	540	282	97.6	1	42,200	39,927	1	177	141			2	82	3	540			4	282		
土岐市	60,952	116.01	3	64,000	60,830	60,830			889		99.8	1	64,000	60,830						1		1	889						
中津川市	82,352	676.38	24	95,729	80,902	55,913	24,689	300		218	98.2	1	66,370	55,913	19	29,209	24,657	1	150	32	3	300		3	161	1	57		
恵那市	54,251	504.19	26	59,313	52,502	30,728	21,774			116	96.8	1	32,000	30,728	20	27,313	21,774			5				2	116				
高山市	93,648	2,177.67	54	99,008	92,738	72,114	20,500	124	338	389	99.0	2	74,660	72,114	35	24,348	20,500			14	124	3	338	12	389				
飛騨市	27,458	792.31	35	30,807	26,740	18,473	7,916	351		329	97.4	2	20,160	18,473	31	10,647	7,916			2	351			14	329				

最近10年間における水道施設別・給水人口の推移

年度	総人口	総給水人口	上水道	簡易水道	専用水道	未普及人口	普及率	全国普及率
11	2,119,492	1,993,383	1,712,091	271,341	9,951	126,109	94.1%	96.4%
12	2,107,492	1,999,109	1,720,955	269,216	8,938	108,383	94.9%	96.6%
13	2,108,916	2,002,831	1,725,981	267,770	9,080	106,086	95.0%	96.7%
14	2,111,694	2,014,962	1,740,188	261,668	13,106	96,732	95.4%	96.8%
15	2,113,563	2,021,636	1,746,039	256,881	18,716	91,927	95.7%	96.8%
16	2,116,651	2,024,602	1,760,229	254,571	9,802	92,049	95.7%	97.1%
17	2,101,856	2,010,426	1,755,302	246,853	8,271	91,430	95.7%	97.2%
18	2,100,355	2,009,422	1,787,750	213,311	8,361	90,933	95.7%	97.3%
19	2,097,625	2,010,853	1,794,947	207,878	8,028	86,772	95.9%	97.4%
20	2,090,128	2,003,435	1,793,195	203,079	7,161	86,693	95.9%	



2 岐阜東部上水道用水供給事業の概要

1) 事業のあゆみ

ア 東濃上水道用水供給事業

東濃地域は、家庭用電気機械器具、精密機械、陶磁器製造を主な産業として発展してきたところであり、従来は各市町それぞれに木曾川支流及び土岐川とその支流に水源を求めて水道事業を運営してきた。しかしながら、潜在的に地域内水源に乏しく、特に土岐川は、本地域の主要産業である陶磁器の原料製造工場から排出される陶廃土により高度に汚濁し、さらに地域の都市化による家庭汚水の流入は、河川を異常に汚染して各市町水道の浄化機能に重大な支障を与えるようになってきた。この事態に対処するため各市町は、昭和39年に東濃水道建設期成同盟を結成し、広域水道建設を目指すこととなった。

一方、県においては昭和38年以来東濃地域の将来利水について調査検討をかさねてきたが、国鉄中央本線の複線化、中央自動車道の建設に伴う急速な発展の可能性を考慮するとともに、地元住民の要望に応えるため県営として昭和46年度から昭和51年度にわたり東濃水道を建設した。

イ 可茂上水道用水供給事業

木曾川右岸地区は、木曾川及び飛騨川に沿った洪積台地上に位置している。

これらの地域は、従来農業生産地帯であったが、近年、中部経済圏の飛躍的發展とともに、その後背部内陸工業地帯としての開発と発展が著しく、水道の需要も増大しつつあった。

このような水需要に対処するため、水資源開発公団による木曾川総合用水事業の水源及び水路施設を利用して、県営として昭和47年度から昭和51年度にわたり木曾川右岸水道を建設した。

一方、木曾川左岸地域の可児市・御嵩町・兼山町の1市2町では、自己水により水の需要をまかなくなってきたが、可児市では、急速な住宅団地開発による人口の急増により、自己水源の能力不足が確実視され、御嵩町では、水源の一部が枯渇し、可児市よりの応急的な分水状況にあり、兼山町では、暫定利水権による取水であった。このため、早急に新規水源開発を差し迫られたが、当地域は地下水に恵まれず、表流水には水利権に限度があり、自己水不足を県水で供給できるようその早期実現が熱望された。この期待に応えるため、木曾川右岸上水道用水供給事業の給水対象区域を拡張することとし、昭和60年度から昭和63年度にかけて第1次拡張事業を行った。

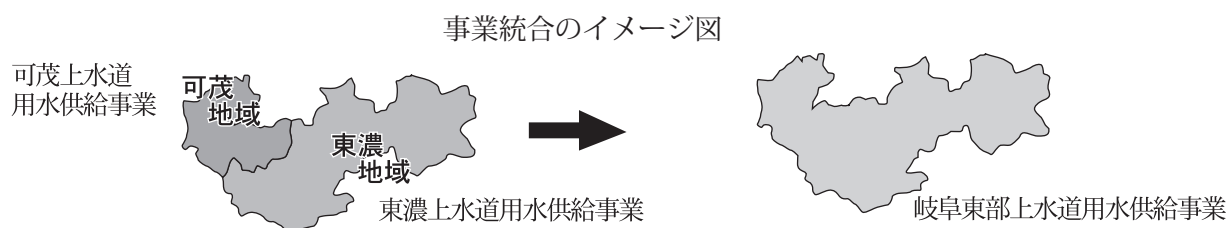
また、平成2年度に可児市浄水場を可児市から岐阜県に移管し、それに伴う第2次拡張事業を実施し、平成3年4月より県営水道として給水を開始した。

平成6年度より、給水区域内人口の増加及び一人当たり水使用量の伸びによる計画予想値を上回った水需要に対処すべく、第3次拡張事業を実施している。

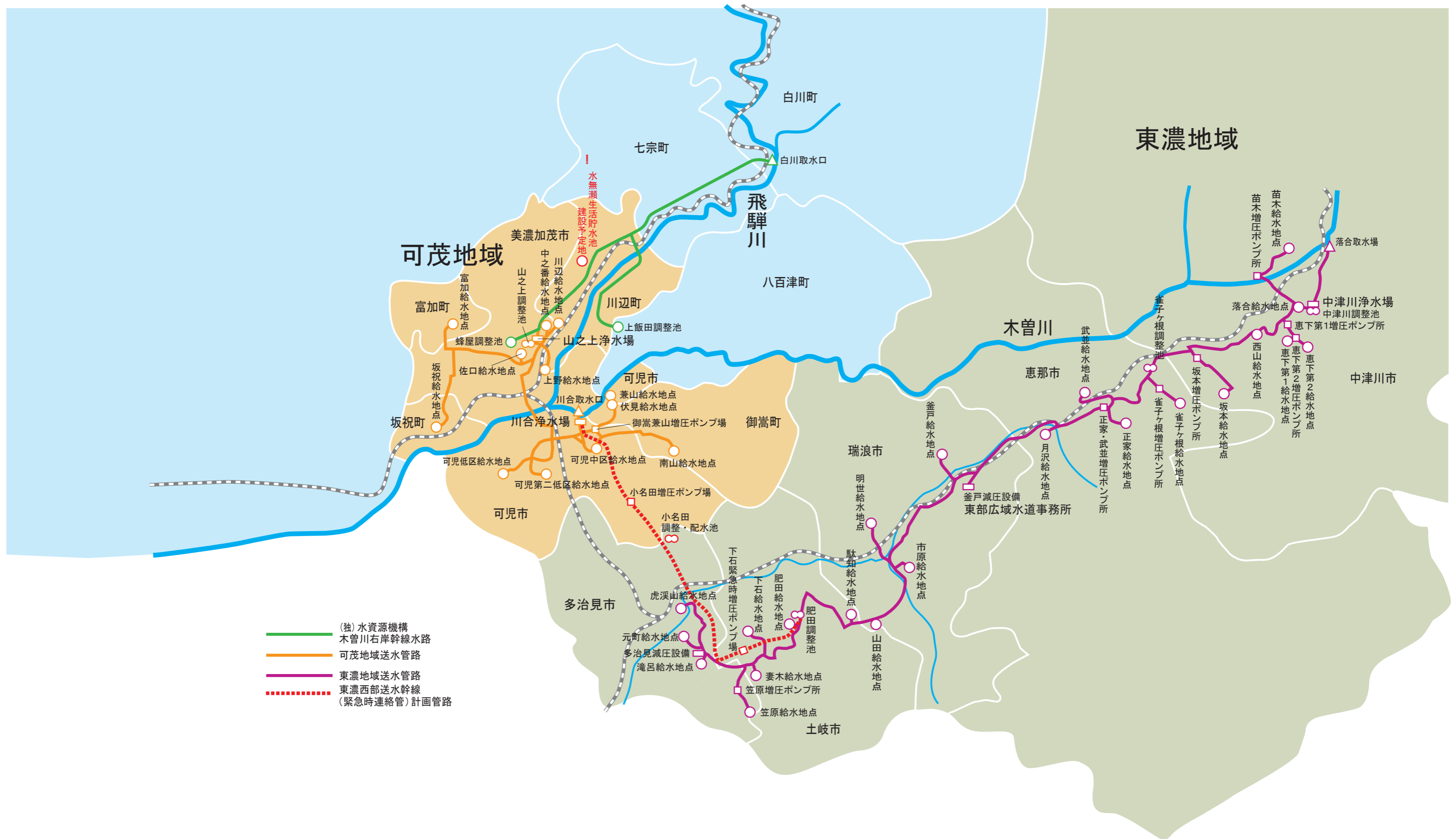
ウ 岐阜東部上水道用水供給事業

先に述べた各上水道用水供給事業単位での施設拡充、並びに安定供給対策には限界があるため、平成15年度末に両事業を統合した。そして、これまでの拡張事業に加え、水源及び供給系統の多重化による危機管理の強化充実と東濃西部地域における水需要増加への合理的対処を目的とした東濃西部送水幹線（緊急時連絡管）事業に着手することとした。

なお、給水規模は、創設当時の6市4町の約28万人から、約30年を経過した現在は、7市4町の約50万人の生活用水を供給するまでに至っている。



3) 東部広域水道事務所管内図



4) 事業規模の概要

区 分		年 度		H 1 6	H 1 7	H 1 8	H 1 9 (うるう年)	H 2 0	備 考
(1)	年 間 取 水 量	m ³		52,223,910	52,321,672	53,227,594	53,892,323	53,285,098	
(2)	年 間 送 水 量	m ³		51,282,703	51,574,367	52,524,446	53,143,350	52,711,902	
(3)	年 間 給 水 量	m ³		51,071,063	51,482,030	52,426,067	53,001,458	52,649,048	
(4)	年 間 有 収 水 量	m ³		51,065,537	51,482,030	52,415,032	53,000,446	52,642,729	
(5)	有 収 率 (4)/(2)×100	%		99.6	99.8	99.8	99.7	99.9	
(6)	施設(送水)能力	m ³ /日		244,600	244,600	252,400	252,400	252,400	※1
(7)	日最大送水量	m ³		157,241	161,948	163,692	168,948	167,392	※2
(8)	日平均送水量	m ³		140,501	141,300	143,903	145,200	144,416	
(9)	負 荷 率 (8)/(7)×100	%		89.4	87.3	87.9	85.9	86.3	
(10)	最大稼働率 (7)/(6)×100	%		64.3	66.2	64.9	66.9	66.3	
(11)	施設利用率 (8)/(6)×100	%		57.4	57.8	57.0	57.5	57.2	
(12)	職 員 数	人		66	63	65	65	62	
	内 損益勘定職員	人		61	56	58	56	53	
	訳 資本勘定職員	人		5	7	7	9	9	
(13)	基本料金(年額)	円/m ³		24,336	24,336	24,336	24,336	24,336	
	使 用 料 金	円/m ³		31	31	31	31	31	
(14)	供 給 単 価 〔給水収益/有収水量〕	円/m ³		106	105	106	106	108	
(15)	給 水 原 価 〔営業費用/有収水量〕	円/m ³		84	82	81	84	77	
(16)	資 本 単 価 〔(減価償却+資産減耗+ 支払利息)/有収水量〕	円/m ³		44.30	43.24	43.16	39.56	36.61	
(17)	単年度純利益	千円		1,256,692	1,311,568	1,383,981	1,237,821	1,399,861	
(18)	給 水 人 口	人		505,148	506,657	507,931	510,028	507,599	

※ 1 平成6年度から行っている拡張事業に伴い施設(送水)能力の数値を変更した。

※ 2 日最大送水量(m³)は、平成15年度以前は東濃地域(東濃上水道用水供給事業)と可茂地域(可茂上水道用水供給事業)の日最大送水量(m³)の合計値である。
平成16年度以降は中津川、山之上および川合浄水場の各日合計送水量(岐阜東部上水道用水供給事業)の最大値である。

5) 水道料金

県営水道は、昭和48年7月に東濃用水道が一部通水（瑞浪市、土岐市、多治見市を対象）を開始し、全面給水は昭和51年11月に東濃用水道、同年12月に木曾川右岸用水道で相次いで開始した。

水道料金は、本来適正な基礎として算定されるものであるが、受水市町の水道料金に及ぼす影響を緩和するため、料金を段階的に引き上げる制度を採用してきた。

昭和61年度からは、「料金問題協議会（昭和55年）」で審議された意見を受けて、受水市町からの申し込み水量に基づいて基本料金を徴収する二部料金制に改正された。

一方、昭和55年に「自主財政再建計画（昭和56年度～平成2年度）」を策定し、以来、経営改善に努めてきた。その結果、平成元年度末には予定を1年早めて、その達成が見込まれることとなった。また受水市町からは、「水道料金値下げ」の要望書が県及び県議会に提出された。

こうした経緯を踏まえ、平成元年12月1日から、水道料金を暫定的に5%（従量換算）引下げた。その後、平成2年から平成11年までの10年間の長期的な経営を展望し、県営水道事業の健全な運営に配慮しつつ、平成2年4月1日から約16.5%（従量換算）水道料金を引き下げた。

水道料金の推移

単 一 料 金 制	昭和51年11月1日～	25円/㎥
	昭和52年4月1日～	47円/㎥
	昭和54年4月1日～	68円/㎥
	昭和56年4月1日～	98円/㎥
	昭和58年4月1日～	128円/㎥
	昭和59年4月1日～	144円/㎥
二 部 料 金 制	昭和61年4月1日～	基本料金：30,396円/㎥ 使用料金：40円/㎥ (昭和61年従量換算：144円/㎥)
	平成元年12月1日～	基本料金：28,294円/㎥ 使用料金：40円/㎥ (平成元年度従量換算：137円/㎥)
	平成2年4月1日～ 現行料金	基本料金：24,336円/㎥ 使用料金：31円/㎥ (平成2年度従量換算：114.43円/㎥)

	創設		事業計画						料金					
	給水開始年月	認可	認可年月日	目標年次	給水人口 (人)	給水区域面積 (km2)	1人1日最大給水量 (L)	1日最大給水量 (m3)	料金体系	家庭用料金(口径別:13mm)				
										基本水量 (m3)	基本料金 (円)	超過料金 (円)	メーター使用料 (円)	(参考) 10m3使用料 (円)
岐阜県計					1,983,586	1,791.0	512	1,016,367						
岐阜市	S5.3	大臣	H20.3.7	H25	381,500	139.3	512	195,200	口・用	10	693	147	73	766
羽島市	S35.12	知事	H11.3.23	H25	73,700	42.5	507	37,400	用途	10	780	78		780
各務原市	S19.4	知事	H16.10.4	H20	160,300	84.5	619	99,280	口径		745	52		1,212
山県市高富	S46.3	知事	H15.4.1	H25	19,280	39.2	497	9,580	口径	10	987	117		987
山県市美山	H15.4	知事	H15.4.1	H19	8,420	158.0	550	4,630	口径	10	987	117		987
瑞穂市	H15.5	知事	H16.8.13	H25	49,600	28.1	490	24,300	用途	10	840	94	52	892
本巣市本巣		知事	H16.2.1	H25	7,220	54.8	665	4,800	口径	10	945	99	73	1,018
本巣市真正	S49.3	知事	H16.2.1	H18	12,700	11.6	496	6,300	口径	10	945	99	73	1,018
本巣市系貫	S57.3	知事	H16.2.1	H26	15,000	15.9	600	9,000	口径	10	945	99	73	1,018
岐南町	S40.8	知事	S55.3.31	H2	25,000	7.9	600	15,000	口径	10	616	94	65	681
笠松町	S33.3	知事	S55.3.31	H1	23,000	7.3	700	16,100	用途	10	612	87	51	663
北方町	S50.4	知事	H6.8.23	H20	19,475	5.2	540	10,516	用途	12	840	73	73	912
大垣市	S33.12	知事	H18.3.27	H25	165,050	75.5	450	74,293	口径	8	735	94		924
海津市	H17.3	知事	H20.12.1	H26	46,900	79.1	410	19,220	単一	10	1,470	147		1,470
養老町	S37.3	知事	H17.1.6	H25	32,700	72.3	420	13,734	口径	10	1,627	141	52	1,627
垂井町	S34.9	知事	H13.3.30	H27	28,600	21.7	647	18,500	口径	10	720	90		720
関ヶ原町	S34.10	知事	H17.2.28	H25	8,770	23.9	547	4,800	口径	10	1,050	180		1,050
神戸町	S36.11	知事	H1.5.31	H10	22,500	18.3	600	13,500	口径	10	787	78		787
輪之内町	S39.10	知事	H14.3.11	H27	9,900	21.6	574	5,680	単一	10	1,050	84		1,050
安八町	S51.4	知事	S48.3.31	S60	17,500	18.3	400	7,000	口径	10	1,360	70		1,360
揖斐川町	H17.1	知事	H21.3.27	H26	15,300	20.0	556	8,500	口径	10	735	73	73	808
大野町	S44.4	知事	H19.5.15	H25	26,700	23.8	524	14,000	口径	10	1,000	100	70	1,070
池田町	H6.4	知事	H2.3.30	H11	12,600	9.9	410	5,160	口径	10	1,680	136	105	1,785
関市	S27.9	知事	H8.3.29	H17	89,350	119.7	585	52,230	用途	10	520	70	60	580
美濃市	S32.9	知事	H11.9.16	H20	21,800	40.7	711	15,500	口・用		630	78		1,417
郡上市八幡	S38.8	知事	S52.1.28	S60	15,000	4.8	400	6,000	口径	7	945	126		1,260
郡上市白鳥	H9.4	知事	H10.3.9	H19	7,770	8.5	368	2,863	口径	10	1,260	105		1,260
美濃加茂市	S33.10	大臣	H16.3.31	H27	57,600	43.3	420	24,200	口径	10	1,837	184		1,837
可児市	S32.12	大臣	H21.3.25	H30	106,110	78.2	493	52,362	口径		556	110		1,659
坂祝町	S51.12	知事	S50.3.29	S60	10,000	12.9	450	4,500	口径	10	2,030	180		2,030
富加町	S34.6	知事	S49.3.29	S60	8,800	10.3	450	3,960	口径	10	2,037	183		2,037
川辺町	S51.12	知事	S47.3.31	S60	13,400	8.2	450	6,030	用途	10	2,000	184		2,000
八百津町	S31.4	知事	H2.8.14	H17	11,951	12.3	546	6,529	口径	10	2,131	213		2,131
御嵩町	S31.3	知事	H8.11.20	H09	20,600	18.8	339	6,980	口径		1,039	75		1,795
多治見市	T12.4	大臣	H4.3.30	H13	132,500	91.2	437	57,850	口径		672	74		1,554
瑞浪市	S2.5	知事	H16.3.22	H24	42,200	52.9	533	22,500	口径		1,155	89		2,048
土岐市	S30.8	大臣	H8.3.29	H23	64,000	116.2	450	28,800	口径		1,155	78		1,942
中津川市	S33.5	大臣	S47.3.31	S60	66,370	80.8	487	32,300	口径		1,207	75		1,963
恵那市	S33.3	知事	H19.3.30	H27	32,000	57.7	453	14,500	口径		1,312	79		2,161
高山市高山	S27.5	大臣	H10.3.10	H13	66,500	24.8	564	37,500	口径		525	42		1,134
高山市国府	S49.2	知事	H17.1.24	H30	8,160	13.4	511	4,170	口径		525	42		1,134
飛騨市神岡	H16.2	知事	H16.2.1	H17	7,800	3.0	718	5,600	用途		714	63		1,344
飛騨市古川	H16.2	知事	H18.3.23	H23	12,360	8.7	502	6,200	口径	10	1,050	136		1,050
下呂市	H16.3	知事	H19.10.16	H33	7,600	6.0	1,224	9,300	口径	10	1,120	115		1,120

	普及状況									
	人口				世帯数			面積		
	計画 給水 人口 (人)	給水 区域内 人口 (人)	現在 給水 人口 (人)	給水 普及率 (%)	給水 区域内 世帯数 (世帯)	現在 給水 世帯数 (世帯)	世帯 普及率 (%)	給水 区域 面積 (km ²)	現在 給水 面積 (km ²)	面積 普及率 (%)
岐阜県計	1,983,586	1,878,617	1,793,195	95.5	682,182	639,284	93.7	1,791.0	1,759.4	98.2
岐阜市	381,500	411,286	360,999	87.8	168,030	139,451	83.0	139.3	139.3	100.0
羽島市	73,700	67,058	64,490	96.2	22,551	21,668	96.1	42.5	35.3	83.0
各務原市	160,300	145,137	143,507	98.9	50,702	49,050	96.7	84.5	84.5	100.0
山県市高富	19,280	18,994	18,173	95.7	6,632	6,314	95.2	39.2	39.2	100.0
山県市美山	8,420	7,758	7,316	94.3	2,703	2,499	92.5	158.0	153.8	97.3
瑞穂市	49,600	51,522	43,140	83.7	18,179	14,373	79.1	28.1	28.1	100.0
本巣市本巣	7,220	5,718	5,602	98.0	1,729	1,659	96.0	54.8	54.8	100.0
本巣市真正	12,700	13,387	11,793	88.1	4,145	3,651	88.1	11.6	11.6	100.0
本巣市糸貫	15,000	12,409	12,146	97.9	3,900	3,817	97.9	15.9	15.9	100.0
岐南町	25,000	23,356	23,076	98.8	8,788	8,682	98.8	7.9	7.9	100.0
笠松町	23,000	22,765	21,874	96.1	7,826	7,780	99.4	7.3	7.3	100.0
北方町	19,475	17,994	16,774	93.2	6,720	6,534	97.2	5.2	5.2	100.0
大垣市	165,050	154,833	150,438	97.2	58,795	56,019	95.3	75.5	73.1	96.8
海津市	46,900	38,087	37,363	98.1	11,392	11,176	98.1	79.1	79.1	100.0
養老町	32,700	31,182	30,785	98.7	9,407	9,032	96.0	72.3	55.0	76.1
垂井町	28,600	24,085	24,085	100.0	8,503	8,503	100.0	21.7	21.7	100.0
関ヶ原町	8,770	8,217	8,217	100.0	2,709	2,709	100.0	23.9	48.4	202.5
神戸町	22,500	19,791	19,390	98.0	6,591	6,475	98.2	18.3	18.3	100.0
輪之内町	9,900	9,591	9,471	98.7	2,733	2,664	97.5	21.6	21.6	100.0
安八町	17,500	15,404	15,233	98.9	4,884	4,793	98.1	18.3	18.2	99.4
揖斐川町	15,300	15,143	15,133	99.9	4,857	4,855	100.0	20.0	15.9	79.5
大野町	26,700	24,049	23,744	98.7	7,028	6,954	98.9	23.8	23.8	100.0
池田町	12,600	13,565	12,325	90.9	4,384	3,707	84.6	9.9	9.9	100.0
関市	89,350	83,798	81,755	97.6	29,702	29,643	99.8	119.7	119.7	100.0
美濃市	21,800	17,128	17,128	100.0	5,977	5,977	100.0	40.7	40.7	100.0
郡上市八幡	15,000	9,208	8,868	96.3	3,609	3,476	96.3	4.8	4.8	100.0
郡上市白鳥	7,770	6,806	5,675	83.4	2,158	1,799	83.4	8.5	8.3	97.6
美濃加茂市	57,600	54,413	54,043	99.3	19,907	19,772	99.3	43.3	43.0	99.3
可児市	106,110	99,255	98,645	99.4	35,689	35,617	99.8	78.2	77.3	98.8
坂祝町	10,000	8,426	8,342	99.0	3,122	3,095	99.1	12.9	12.9	100.0
富加町	8,800	5,594	5,519	98.7	1,703	1,682	98.8	10.3	16.8	164.1
川辺町	13,400	10,712	10,582	98.8	3,484	3,347	96.1	8.2	8.2	100.0
八百津町	11,951	9,581	9,571	99.9	3,069	3,066	99.9	12.3	12.3	100.0
御嵩町	20,600	18,498	18,424	99.6	6,277	6,256	99.7	18.8	18.8	100.0
多治見市	132,500	114,277	114,277	100.0	41,115	41,115	100.0	91.2	91.2	100.0
瑞浪市	42,200	40,667	39,927	98.2	14,023	13,768	98.2	52.9	50.3	95.0
土岐市	64,000	60,952	60,830	99.8	20,971	20,929	99.8	116.2	116.2	100.0
中津川市	66,370	57,783	55,913	96.8	20,315	20,214	99.5	80.8	60.1	74.5
恵那市	32,000	31,877	30,728	96.4	11,375	10,786	94.8	57.7	55.9	96.8
高山市高山	66,500	64,432	64,175	99.6	24,884	24,809	99.7	24.8	24.8	100.0
高山市国府	8,160	7,975	7,939	99.5	2,343	2,336	99.7	13.4	13.4	100.0
飛騨市神岡	7,800	6,719	6,719	100.0	2,674	2,674	100.0	3.0	3.0	100.0
飛騨市古川	12,360	11,823	11,754	99.4	3,541	3,522	99.5	8.7	8.4	95.5
下呂市	7,600	7,362	7,307	99.3	3,056	3,036	99.3	6.0	5.7	94.3

	取水状況															
	計画								実績							
	1日 最大 取水量 (m3/日)	河川 水 (m3/日)	伏流 水 (m3/日)	浅層 地下 水 (m3/日)	深層 地下 水 (m3/日)	湧水 (m3/日)	ダム水 その他 (m3/日)	浄水 受水 (m3/日)	年間 取水量 (千m3)	河川 水 (千m3)	伏流 水 (千m3)	浅層 地下 水 (千m3)	深層 地下 水 (千m3)	湧水 (千m3)	ダム水 その他 (千m3)	浄水 受水 (千m3)
岐阜県計	1,071,136	72,243	105,688	62,520	551,063	6,046	8,256	265,320	248,830	14,920	33,636	10,768	133,841	2,058	970	52,637
岐阜市	195,800		93,300	8,500	94,000				54,457		27,044	1,458	25,955			
羽島市	37,400				37,400				8,949				8,949			
各務原市	99,280				99,280				18,704				18,704			
山県市高富	9,580				9,580				2,997				2,997			
山県市美山	4,660	285		4,375					1,099	274		825				
瑞穂市	24,300				24,300				5,618				5,618			
本巣市本巣	4,800						4,800		924				924			
本巣市真正	6,300				6,300				1,412				1,412			
本巣市糸貫	9,000				9,000				1,444				1,444			
岐南町	15,000				15,000				3,274				3,274			
笠松町	16,100				16,100				2,932				2,932			
北方町	10,516				10,516				2,204				2,204			
大垣市	74,293				74,293				21,326				21,326			
海津市	29,101	1,210			27,891				5,910		321		5,589			
養老町	13,734				13,734				3,297				3,297			
垂井町	18,500				18,500				3,845				3,845			
関ヶ原町	4,800		200	4,600					1,612			642			970	
神戸町	13,500				13,500				3,040				3,040			
輪之内町	5,680				5,680				1,255				1,255			
安八町	7,000				7,000				2,032				2,032			
揖斐川町	10,650			10,650					2,340			2,340				
大野町	14,000				14,000				3,115			277	2,838			
池田町	5,160				5,160				608				608			
関市	53,430			9,930	43,500				14,805			1,060	13,745			
美濃市	15,500			15,500					2,820			2,820				
郡上市八幡	6,000		2,200	1,200		2,600			1,891		119	331		1,441		
郡上市白鳥	3,028		2,488	540					726		639	87				
美濃加茂市	32,360	5,400						26,960	6,569	1,927						4,642
可児市	57,975							57,975	11,479							11,479
坂祝町	4,500							4,500	977							977
富加町	3,960							3,960	651							651
川辺町	6,030							6,030	1,059							1,059
八百津町	8,432	4,976					3,456		1,279	1,279						
御嵩町	6,980	1,010						5,970	2,113	143						1,970
多治見市	57,850							57,850	13,346							13,346
瑞浪市	22,500							22,500	4,346							4,346
土岐市	39,400							39,400	6,627							6,627
中津川市	32,503	2,073		430				30,000	7,666	1,925	240					5,501
恵那市	17,622	7,447						10,175	4,627	2,588						2,039
高山市高山	41,400	31,000	7,500	2,900					8,757	3,484	5,273					
高山市国府	4,286	242		3,895	29	120			987	59		928				
飛騨市神岡	5,926	3,600				2,326			1,338	777					561	
飛騨市古川	7,300				6,300	1,000			1,909				1,853	56		
下呂市	15,000	15,000							2,464	2,464						

	浄水状況										消火栓		
	計画					実績					地上	地下	その他
	計画 浄水量 (m3/日)	消毒 のみ (m3/日)	緩速 ろ過 (m3/日)	急速 ろ過 (m3/日)	膜 ろ過 (m3/日)	年間 浄水量 (千m3)	消毒 のみ (千m3)	緩速 ろ過 (千m3)	急速 ろ過 (千m3)	膜 ろ過 (千m3)			
											(基)	(基)	(基)
岐阜県計	797,059	684,773	10,995	78,132	23,159	194,387	173,923	2,490	13,965	4,009	16,240	28,479	363
岐阜市	195,200	195,200				54,457	54,457				391	7,730	
羽島市	37,400	37,400				8,949	8,949				302	740	
各務原市	99,280	99,280				18,704	18,704				272	3,092	
山県市高富	9,580	9,580				2,997	2,997				843	236	
山県市美山	4,660	4,375	285			1,099	824	74	201		507	40	
瑞穂市	24,300	24,300				5,542	5,542				1,353	45	
本巣市本巣	4,800	4,800				924	924					2	
本巣市真正	6,300	6,300				1,412	1,412				157	409	
本巣市糸貫	9,000	9,000				1,444	1,444				178	570	
岐南町	15,000	15,000				3,274	3,274				76	336	
笠松町	16,100	16,100				2,932	2,932					254	
北方町	10,516	10,516				2,204	2,204				9	603	
大垣市	73,663	73,663				21,326	21,326				187	2,620	
海津市	28,358	7,308		21,050		5,910	2,754		3,156		938	747	363
養老町	13,734	13,734				3,297	3,297					1,021	
垂井町	14,400	14,400				3,765	3,765				5	442	
関ヶ原町	4,800		200	4,600		1,612			1,612		1	196	
神戸町	13,500	13,500				3,040	3,040				881	60	
輪之内町	5,350			5,350		1,242			1,242		394	74	
安八町	7,000	7,000				2,032	2,032				456	317	
揖斐川町	8,500	8,500				2,340	2,340				373	136	
大野町	11,400	11,400				3,115	3,115				876	21	
池田町	10,320	10,320				608	608				576	1	
関市	53,430	53,430				14,805	14,805				212	1,335	
美濃市	15,500	15,500				2,820	2,820					481	
郡上市八幡	2,200		2,200			1,757	1,638	119			45	220	
郡上市白鳥	2,863	540		2,323		726	87		639		365	1	
美濃加茂市	12,201			5,020	7,181	1,927				1,927		1,061	
可児市											515	659	
坂祝町											194	26	
富加町											132	39	
川辺町											23	214	
八百津町	4,976		2,486	2,490		1,279		922	357		45	286	
御嵩町	1,010		1,010			143		143			40	358	
多治見市											1,069	1,613	
瑞浪市											559	199	
土岐市											387	1,273	
中津川市	10,650		4,650	6,000		2,161		1,232	929		1,332	11	
恵那市	6,078				6,078	2,082				2,082	57	672	
高山市高山	36,800	10,400		26,400		8,136	5,273		2,863		1,432		
高山市国府	4,090	3,607	164	319		943	890		53		444	3	
飛騨市神岡	6,900	2,320		4,580		1,010	561		449		191	59	
飛騨市古川	7,300	7,300				1,909	1,909				413		
下呂市	9,900				9,900	2,464			2,464		10	277	

	給水状況								給水量分析			
	年間 給水量	有収 水量	(*は水量不明)				無収 水量	無効 水量	1日 最大 給水量	1日 平均 給水量	1人1日 最大 給水量	1人1日 平均 給水量
			生活用	営業用	工場用	その他						
			(千m3)	(千m3)	(千m3)	(千m3)						
岐阜県計	246,031	202,542	127,417	20,570	3,516	3,823	8,744	34,745	780,338	674,098	435	376
岐阜市	54,457	41,243	31,416	9,432	256	139	2,485	10,729	167,429	149,197	464	413
羽島市	8,949	7,361	6,523	803	35		1,270	318	26,755	24,518	415	380
各務原市	18,704	16,694	*	*	*	*	733	1,277	57,873	51,244	403	357
山県市高富	2,997	2,098	2,098				13	886	9,073	8,211	499	452
山県市美山	1,099	935	935				6	158	4,536	3,011	620	412
瑞穂市	5,542	4,377	4,115	262			432	733	16,997	15,184	394	352
本巣市本巣	924	791	*	*	*	*		133	3,074	2,532	549	452
本巣市真正	1,412	1,229	*	*	*	*		183	4,318	3,868	366	328
本巣市糸貫	1,444	1,217	*	*	*	*		227	4,554	3,956	375	326
岐南町	3,274	2,705	*	*	*	*	10	559	10,524	8,970	456	389
笠松町	2,932	2,523	2,059	392	72		5	404	9,228	8,033	422	367
北方町	2,204	1,790	1,790				39	375	6,750	6,038	402	360
大垣市	21,326	16,042	13,140			2,902	1,829	3,455	65,384	58,427	435	388
海津市	5,910	5,590	5,590				40	280	17,904	16,192	479	433
養老町	3,297	2,355	1,954	393	6	2		942	11,720	9,033	381	293
垂井町	3,765	3,145	2,630	121	394		432	188	11,842	10,315	492	428
関ヶ原町	1,364	1,029	731	240	58		58	277	4,560	3,737	555	455
神戸町	3,040	2,380	2,153	118	109		330	330	9,989	8,329	515	430
輪之内町	1,242	1,079	963	44	72			163	4,230	3,403	447	359
安八町	2,032	1,459	1,386	73			32	541	6,627	5,567	435	365
揖斐川町	2,340	1,481	1,385	96				859	8,375	6,411	553	424
大野町	3,115	2,162	*	*	*	*	1	952	9,520	8,534	401	359
池田町	608	531	445	86			77		2,122	1,666	172	135
関市	14,802	11,072	8,234	2,420		418	365	3,365	46,189	40,562	565	496
美濃市	2,629	2,089	1,727	254	108			540	8,591	7,203	502	421
郡上市八幡	1,638	1,113	835	278			18	507	5,870	4,488	662	506
郡上市白鳥	711	591	462	129			120		2,450	1,948	432	343
美濃加茂市	6,569	5,959	*	*	*	*	5	605	20,328	17,997	376	333
可児市	11,479	10,765	10,765				5	709	44,136	31,449	447	319
坂祝町	977	914	758	42	23	91	9	54	3,107	2,677	372	321
富加町	593	593	450	65	32	46			2,084	1,625	378	294
川辺町	1,059	954	873	76	5		23	82	3,567	2,901	337	274
八百津町	1,078	1,005	898	39	68			73	3,878	2,953	405	309
御嵩町	2,113	1,896	*	*	*	*		217	6,900	5,789	375	314
多治見市	13,278	12,194	9,624	1,913	538	119	139	945	41,073	36,378	359	318
瑞浪市	4,346	3,925	*	*	*	*	23	398	14,583	11,907	365	298
土岐市	6,616	6,188	4,841	965	348	34	6	422	20,937	18,156	344	298
中津川市	7,661	6,576	4,397	1,449	658	72	50	1,035	23,636	20,989	423	375
恵那市	4,120	3,668	2,054	880	734		106	346	12,909	11,288	420	367
高山市高山	8,135	7,773	*	*	*	*	8	354	25,271	22,288	394	347
高山市国府	943	832	*	*	*	*	10	101	3,060	2,584	385	325
飛騨市神岡	1,010	826	826				50	134	3,482	2,767	518	412
飛騨市古川	1,876	1,360	1,360				10	506	5,966	5,140	508	437
下呂市	2,421	2,033	*	*	*	*	5	383	8,937	6,633	1,223	908

	管路延長																		
	導水管					送水管						配水管							
	導水管延長計 (m)	鑄鉄管 (m)	ダクタイル 鑄鉄管 (m)	鋼管 (m)	石綿 セメント 管 (m)	その他 (m)	送水管延長計 (m)	鑄鉄管 (m)	ダクタイル 鑄鉄管 (m)	鋼管 (m)	石綿 セメント 管 (m)	その他 (m)	配水管延長計 (m)	鑄鉄管 (m)	ダクタイル 鑄鉄管 (m)	鋼管 (m)	石綿 セメント 管 (m)	硬質塩 化ビニル 管 (m)	その他 (m)
岐阜県計	57,851	5,205	33,690	558	735	17,663	362,596	33,512	281,111	13,176	1,800	32,997	12,810,315	272,104	4,984,358	190,386	70,383	6,403,235	889,849
岐阜市						3,053		3,020			33	2,205,560	25,306	1,037,323	13,459	3,644	1,100,430	25,398	
羽島市	414	377	37			61	16	45				547,700	8,247	40,468	6,107	2,581	490,217	80	
各務原市	6,946		6,938		8	49,841		49,714	127			677,911		570,194	1,438		96,339	9,940	
山県市高富	277		277									159,617		24,782	1,413		125,637	7,785	
山県市美山	10,823				10,823	13,212		1,643			11,569	94,691		1,879			57,412	35,400	
瑞穂市	831		656		175	686			200		486	277,356		43,688	6,657	665	222,929	3,417	
本巣市本巣	205		165	17	23	1,134		1,127	7			11,591		10,695	61		806	29	
本巣市真正	315		315			77		77				98,040	224	653	1,394		85,927	9,842	
本巣市糸貫	587	587										118,859		9,699	1,824		104,902	2,434	
岐南町	194		194									142,436	3,634	11,880	5,277		120,334	1,311	
笠松町	190	190										140,953	3,441	17,563	5,783	1,080	98,522	14,564	
北方町						370		370				104,196		13,820	478		87,523	2,375	
大垣市	2,811	794	2,017			680	680					797,190	37,142	682,751	2,454	1,238	70,591	3,014	
海津市	5,170		3,726	24	1,420	10,784		10,784				387,889		45,241	7,753	6,968	303,827	24,100	
養老町	405		405			1,690		320			1,370	214,072	737	15,622	2,685		195,028		
垂井町	1,547	1,547										124,941	10,976	27,793	1,222	21	72,111	12,818	
関ヶ原町	726	486	240			1,304		1,304				66,830		9,298	1,576	3,584	45,553	6,819	
神戸町	217		217									178,318		7,817	222	152	161,275	8,852	
輪之内町	700	700										92,150		6,074	591	8,996	65,110	11,379	
安八町	420	420										130,079		36,838	381	662	91,749	449	
揖斐川町	482		482			6,478		3,630	1,957		891	109,133		28,444	2,393	21,760	55,705	831	
大野町	733		667	66		1,817		1,817				166,506		51,140			114,798	568	
池田町	441		441			1,897		1,897				103,738		16,042	317		87,379		
関市	50		50			56,909	29,433	18,912	365	1,133	7,066	680,775	59,434	60,241	3,170	9,977	535,931	12,022	
美濃市	917		917			16,292	56	15,265	394		577	133,715	5,563	41,562	2,312		58,462	25,816	
郡上市八幡						2,399	1,267	775	269		88	71,314	17,605	916	976	11	14,539	37,267	
郡上市白鳥	595		595			1,613		1,613				78,357		9,156	312		68,889		
美濃加茂市	104	104				5,665	58	4,706	130		771	543,799	1,727	247,892	3,022		289,627	1,531	
可児市						38,669		38,211	405		53	613,129		431,979	953	121	137,960	42,116	
坂祝町						270		270				61,651	3	28,767	327	62	30,888	1,604	
富加町												54,245		25,367	318		22,305	6,255	
川辺町												116,192	442	16,725	7,430		90,204	1,391	
八百津町						3,794	272	2,377	726		419	91,047	2,367	39,270	1,738		43,881	3,791	
御嵩町	270				270	12,931		11,383		170	1,378	175,742	917	61,603	1,426	7,454	92,737	11,605	
多治見市						10,111		10,111				678,277	10,221	394,362	3,626	31	208,034	62,003	
瑞浪市						7,655		6,680			975	355,774		5,295	35,790			314,689	
土岐市						58,601		53,952	1,121		3,528	492,480	3,176	312,289	1,045		72,274	103,696	
中津川市	4,652		4,320	177	20	135	18,822		11,043	7,093	686	575,000	15,163	155,101	8,984	105	371,974	23,673	
恵那市	237				237	13,888		12,298			1,590	323,520	47,632	112,290	1,299	653	136,058	25,588	
高山市高山	7,993		7,993			1,637		1,637				498,437	2,556	246,859	49,824	73	186,233	12,892	
高山市国府	3,081				3,081	8,646		8,539	25		82	103,416		17,861	869		82,871	1,815	
飛騨市神岡	2,490		240	44	715	1,491	2,188	16	680	357	497	638	39,639	5,316	18,201	264	545	2,185	13,128
飛騨市古川	350		350			3,178		2,381			797	115,524		15,420	959		93,068	6,077	
下呂市	2,678		2,448	230		6,244	1,714	4,530				58,526	10,275	33,498	2,257		11,011	1,485	

市町村	事業名称	経営主体	給水開始年月	事業計画				料金					普及状況			
				認可年月日	給水人口 (人)	給水区域面積 (km ²)	1日最大給水量 (m ³)	料金体系	家庭用料金(口径別:13mm)					給水区域内人口 (人)	現在給水人口 (人)	普及率 (%)
									基本水量 (m ³)	基本料金 (円)	超過料金 (円)	メーター使用料 (円)	(参考)10m ³ 当使用料 (円)			
岐阜県計					253,317	739	122,873						213,688	203,079	95.0%	
岐阜市	西領下	自治会営	S51.12	S51.5.1	200		30	定額		2,000			2,000	125	72	57.6%
岐阜市	芥見長山	自治会営	S32.7	S33.5.6	310		48	定額		1,000			1,000	337	156	46.3%
岐阜市	芥見上町	自治会営	S33.4	S33.2.20	280		42	定額		650	80		650	121	121	100.0%
岐阜市	切通西組	自治会営	S31.4		200		30	定額		700	100		700	200	166	83.0%
岐阜市	木田馬場	自治会営	S32.3	S33.5.6	150		50	定額		500			500	111	111	100.0%
岐阜市	蔵前神明	自治会営	S32.1	S33.5.5	150		23	定額		1,000			1,000	89	89	100.0%
岐阜市	計				1,290		223						983	715	72.7%	
羽島市	西小藪	公営	S51.2	S49.6.27	320	0.1	1,836	用途	10	780	78		780	272	272	100.0%
羽島市	計				320	0.1	1,836						272	272	100.0%	
山県市	中洞	公営	H15.4	H15.4.1	550	1.0	278	口径	10	987	118		987	525	481	91.6%
山県市	伊自良	公営	H15.4	H15.4.1	3,870	8.3	2,251	口径	10	987	118		987	3,524	3,383	96.0%
山県市	計				4,420	9.3	2,529						4,049	3,864	95.4%	
瑞穂市	瑞穂市神戸町	事務組合営	S34.1	H1.3.31	820	0.1	380	定額	10	840	94	52	892	763	686	89.9%
瑞穂市	計				820	0.1	380						763	686	89.9%	
本巣市	木知原	公営	H16.2	H16.2.1	320	0.9	174	用途	10	945	95	73	1,018	284	259	91.2%
本巣市	神海	公営	H16.2	H16.2.1	560	2.1	510	用途	10	945	95	73	1,018	514	437	85.0%
本巣市	日当	公営	H16.2	H16.2.1	130	0.4	31	用途	10	945	95	73	1,018	49	49	100.0%
本巣市	樽見	公営	H16.2	H16.2.1	1,041	1.4	532	用途	5	350	70	70	770	1,018	855	84.0%
本巣市	神所	公営	H16.2	H16.2.1	880	1.9	524	用途	5	350	70	70	770	694	650	93.7%
本巣市	外山	公営	H20.3	H18.10.2	560	2.0	440	用途	10	945	95	73	1,018	562	508	90.4%
本巣市	計				3,491	8.7	2,211						3,121	2,758	88.4%	
大垣市	牧田	公営	S36.4	S63.12.12	2,040	1.5	805	単一	10	630	168		630	2,018	2,008	99.5%
大垣市	一之瀬和田	公営	S47.4	S46.3.31	1,362	0.9	187	単一	10	630	168		630	802	802	100.0%
大垣市	多良	公営	S39.3	H8.4.8	2,200	2.5	1,035	単一	10	630	168		630	2,038	2,028	99.5%
大垣市	西山	公営	S40.4	S57.6.8	260	0.1	92	単一	10	630	168		630	97	97	100.0%
大垣市	時	公営	S40.4	S55.8.1	2,680	2.8	885	単一	10	630	168		630	1,379	1,379	100.0%
大垣市	計				8,542	7.8	3,004						6,334	6,314	99.7%	
垂井町	北部	公営	S48.4	S57.8.27	3,910	5.9	1,179	口径	10	720	90		720	3,374	3,313	98.2%
垂井町	栗原	公営	H2.4	H1.3.25	1,255	1.0	440	口径	10	720	90		720	1,187	1,166	98.2%
垂井町	計				5,165	6.9	1,619						4,561	4,479	98.2%	
揖斐川町	脛永	公営	S63.4	H17.1.31	2,400	1.5	1,010	口径	10	735	73	73	808	1,872	1,872	100.0%
揖斐川町	市場	公営	S58.6	H17.1.31	1,000	0.8	250	口径	10	735	73	73	808	841	841	100.0%
揖斐川町	南部	公営	H8.5	H17.1.31	1,300	3.0	610	口径	10	735	73	73	808	991	991	100.0%
揖斐川町	神原	公営	S34.4	H17.1.31	380	0.7	105	口径	10	735	73	73	808	252	252	100.0%
揖斐川町	木曾屋	公営	S35.4	H17.1.31	180	0.5	51	口径	10	735	73	73	808	114	114	100.0%
揖斐川町	名礼	公営	S37.4	H17.1.31	320	0.4	110	口径	10	735	73	73	808	222	222	100.0%
揖斐川町	谷汲	公営	S49.4	H17.1.31	1,240	6.0	546	口径	10	735	73	73	808	1,071	1,071	100.0%
揖斐川町	長瀬	公営	H2.4	H17.1.31	345	0.7	119	口径	10	735	73	73	808	289	289	100.0%
揖斐川町	北部	公営	H16.9	H17.1.31	390	1.5	220	口径	10	735	73	73	808	306	306	100.0%
揖斐川町	春日	公営	H19.4	H17.1.31	1,290	1.9	715	口径	10	735	73	73	808	1,303	1,303	100.0%
揖斐川町	乙原	公営	S32.4	H17.1.31	160	0.4	63	口径	10	735	73	73	808	110	110	100.0%
揖斐川町	東津汲	公営	S39.12	H17.1.31	220	0.8	100	口径	10	735	73	73	808	139	139	100.0%
揖斐川町	小津	公営	S32.12	H17.1.31	720	2.5	198	口径	10	735	73	73	808	267	267	100.0%
揖斐川町	日坂	公営	S56.4	H17.1.31	240	1.9	105	口径	10	735	73	73	808	123	123	100.0%
揖斐川町	西津汲	公営	S32.4	H17.1.31	440	1.5	192	口径	10	735	73	73	808	291	291	100.0%
揖斐川町	外津汲	公営	S34.4	H17.1.31	170	1.0	51	口径	10	735	73	73	808	119	119	100.0%
揖斐川町	三倉	公営	S32.2	H17.1.31	152	0.5	124	口径	10	735	73	73	808	134	134	100.0%
揖斐川町	西横山	公営	S36.4	H17.1.31	450	0.4	311	口径	10	735	73	73	808	278	278	100.0%
揖斐川町	東杉原	公営	H11.4	H17.1.31	110	0.2	393	口径	10	735	73	73	808	10	10	100.0%
揖斐川町	坂内	公営	H11.6	H17.1.31	520	1.1	322	口径	10	735	73	73	808	365	365	100.0%
揖斐川町	川上	公営	S35.4	H17.1.31	115	0.8	80	口径	10	735	73	73	808	91	91	100.0%
揖斐川町	計				12,142	28.1	5,675						9,188	9,188	100.0%	
池田町	北部	公営	S61.4	S58.5.12	5,000	6.7	1,571	口径	10	1,680	136	105	1,785	6,101	4,997	81.9%
池田町	南部	公営	H2.4	S62.3.31	4,200	3.5	1,130	口径	10	1,680	136	105	1,785	5,090	4,157	81.7%
池田町	計				9,200	10.2	2,701						11,191	9,154	81.8%	

市町村	事業名称	経営主体	給水開始年月	事業計画				料金					普及状況			
				認可年月日	給水人口 (人)	給水区域面積 (km ²)	1日最大給水量 (m ³)	料金体系	家庭用料金(口径別:13mm)					給水区域内人口 (人)	現在給水人口 (人)	普及率 (%)
									基本水量 (m ³)	基本料金 (円)	超過料金 (円)	メーター使用料 (円)	(参考)10m ³ 当使用料 (円)			
関市	洞戸中央	公営	S29.12	H9.3.25	2,312	2.5	1,413	用途	10	520	70	60	580	2,191	2,191	100.0%
関市	南部地区	公営	S58.1	H13.3.30	750	2.0	339	口径	10	520	70	60	580	556	483	86.9%
関市	白谷	公営	H6.4	H5.3.31	330	0.4	110	口径	10	520	70	60	580	225	222	98.7%
関市	中切地区	公営	H14.6	H11.9.9	290	0.5	112	口径	10	520	70	60	580	273	273	100.0%
関市	三友地区	公営	H15.8	H12.11.10	350	1.1	185	口径	10	520	70	60	580	279	229	82.1%
関市	岩本	公営	H17.1	H15.3.26	187	0.2	117	口径	10	520	70	60	580	140	119	85.0%
関市	寺尾	公営	S36.4	S36.3.30	700	10.9	243	用途	10	520	70	60	580	562	517	92.0%
関市	武儀中央	公営	H10.4	H14.4.15	3,770	6.4	1,750	用途	10	520	70	60	580	3,146	2,915	92.7%
関市	中之保	公営	H8.6	H4.3.11	930	1.4	550	用途	10	520	70	60	580	813	813	100.0%
関市	鳥屋市	公営	S38.4	H7.4.26	545	2.9	175	口径	10	520	70	60	580	370	370	100.0%
関市	上之保中央	公営	S35.8	H12.2.4	1,510	4.5	661	口径	10	520	70	60	580	1,384	1,384	100.0%
関市	船山	公営	S46.1	H9.3.25	480	1.6	177	口径	10	520	70	60	580	316	316	100.0%
関市	計				12,154	34.3	5,832							10,255	9,832	95.9%
美濃市	片知	公営	H1.5	H10.3.27	760	0.5	411	口径		630	78		1,417	611	611	100.0%
美濃市	半道	公営	S37.5	S37.3.6	350	0.1	53	口径		630	78		1,417	140	140	100.0%
美濃市	洲原	公営	S62.4	S60.4.13	2,100	3.1	600	口径		630	78		1,417	1,608	1,603	99.7%
美濃市	牧谷	公営	S57.4	S55.5.24	4,400	3.1	1,181	口径		630	78		1,417	3,063	3,048	99.5%
美濃市	乙北	公営	H2.5	S63.12.26	200	0.4	60	口径		630	78		1,417	102	102	100.0%
美濃市	計				7,810	7.2	2,305							5,524	5,504	99.6%
郡上市	八幡町美山	公営	H16.3	H16.3.1	440	1.7	155	口径	8	945	126		1,260	368	348	94.6%
郡上市	八幡町鈴原	公営	H16.3	H16.3.1	170	0.3	34	口径	8	945	126		1,260	121	112	92.6%
郡上市	八幡町那比	公営	H16.3	H16.3.1	420	1.1	134	口径	8	945	126		1,260	375	365	97.3%
郡上市	八幡町相生	公営	H16.3	H16.3.1	1,200	1.0	260	口径	8	945	126		1,260	833	833	100.0%
郡上市	八幡町千虎	公営	H16.3	H16.3.1	200	0.2	106	口径	8	945	126		1,260	109	90	82.6%
郡上市	八幡町下吉野	公営	H16.3	H16.3.1	250	0.3	121	口径	8	945	126		1,260	169	156	92.3%
郡上市	八幡町安久田	公営	H16.3	H20.2.20	74	0.3	55	口径	8	945	126		1,260	70	68	97.1%
郡上市	八幡町有坂	公営	H16.3	H16.3.1	200	0.6	55	口径	8	945	126		1,260	144	135	93.8%
郡上市	八幡町初音	公営	H16.3	H16.3.1	300	1.4	83	口径	8	945	126		1,260	275	212	77.1%
郡上市	八幡町亀尾島	公営	H16.3	H16.3.1	250	0.7	69	口径	8	945	126		1,260	208	184	88.5%
郡上市	八幡町市島	公営	H16.3	H16.3.1	1,338	3.3	688	口径	8	945	126		1,260	1,461	1,436	98.3%
郡上市	八幡町高畑	公営	H16.3	H16.3.1	260	0.4	96	口径	8	945	126		1,260	184	161	87.5%
郡上市	八幡町夕谷	公営	H16.3	H16.3.1	300	1.0	99	口径	8	945	126		1,260	189	189	100.0%
郡上市	八幡町小那比	公営	H16.3	H16.3.1	450	2.1	273	口径	8	945	126		1,260	311	306	98.4%
郡上市	八幡町有穂	公営	H16.3	H16.3.1	536	1.3	220	口径	8	945	126		1,260	355	294	82.8%
郡上市	八幡町入間	公営	H17.4	H16.3.1	151	0.8	50	口径	8	945	126		1,260	131	116	88.5%
郡上市	八幡町河鹿	公営	H18.4	H16.3.1	110	0.7	36	口径	8	945	126		1,260	120	81	67.5%
郡上市	大和町中央	公営	H16.3	H16.3.1	4,670	5.7	1,506	口径	10	1,260	126		1,260	4,577	3,968	86.7%
郡上市	大和町神路	公営	H16.3	H16.3.1	450	1.1	174	口径	10	1,260	126		1,260	351	307	87.5%
郡上市	大和町東	公営	H16.3	H16.3.1	850	2.0	469	口径	10	1,260	126		1,260	683	453	66.3%
郡上市	大和町北	公営	H16.3	H16.3.1	840	2.1	466	口径	10	1,260	126		1,260	714	474	66.4%
郡上市	大和町西	公営	H16.3	H16.3.1	440	0.8	246	口径	10	1,260	126		1,260	349	247	70.8%
郡上市	白鳥町二日町	公営	H16.3	H16.3.1	670	0.9	389	口径	10	1,260	116		1,155	673	600	89.2%
郡上市	白鳥町向小駄良	公営	H16.3	H16.3.1	750	0.7	386	口径	10	1,260	116		1,155	668	561	84.0%
郡上市	白鳥町北部	公営	H16.3	H16.3.1	1,030	2.1	455	口径	10	1,260	116		1,155	903	816	90.4%
郡上市	白鳥町石徹白	公営	H16.3	H16.3.1	1,000	0.8	150	口径	10	1,260	116		1,155	290	290	100.0%
郡上市	白鳥町中西	公営	H16.3	H16.3.1	537	0.8	201	口径	10	1,260	116		1,155	422	419	99.3%
郡上市	白鳥町東部	公営	H16.3	H16.3.1	1,070	3.3	625	口径	10	1,260	116		1,155	918	722	78.6%
郡上市	白鳥町那留	公営	H16.3	H16.3.1	820	1.6	432	口径	10	1,260	116		1,155	946	832	87.9%
郡上市	白鳥町阿多岐	公営	H16.3	H16.3.1	284	0.6	123	口径	10	1,260	116		1,155	255	95	37.3%
郡上市	高鷲町中央	公営	H16.3	H16.3.1	1,720	3.0	844	口径	10	956	95		945	1,544	1,384	89.6%
郡上市	高鷲町切立	公営	H16.3	H16.3.1	320	0.4	96	口径	10	956	95		945	285	285	100.0%
郡上市	高鷲町西洞	公営	H16.3	H16.3.1	480	0.7	412	口径	10	956	95		945	252	252	100.0%
郡上市	高鷲町蛭ヶ野	公営	H16.3	H16.3.1	640	3.1	263	口径	10	956	95		945	543	543	100.0%
郡上市	高鷲町鷲見	公営	H16.3	H18.3.27	330	1.3	138	口径	10	956	95		945	293	293	100.0%
郡上市	高鷲町上野	公営	H16.3	H16.3.1	182	2.9	355	口径	10	956	95		945	165	165	100.0%
郡上市	高鷲町小洞	公営	H16.3	H16.3.1	140	0.3	42	口径	10	956	95		945	133	123	92.5%

市町村	事業名称	経営主体	給水開始年月	事業計画				料金体系	料金					普及状況		
				認可年月日	給水人口 (人)	給水区域面積 (km ²)	1日最大給水量 (m ³)		家庭用料金(口径別:13mm)					給水区域内人口 (人)	現在給水人口 (人)	普及率 (%)
									基本水量 (m ³)	基本料金 (円)	超過料金 (円)	メーター使用料 (円)	(参考)10m ³ 当使用料 (円)			
郡上市	高鷲町南部	公営	H16.3	H16.3.1	580	1.0	191	口径	10	1,260	126		1,260	497	480	96.6%
郡上市	美並町北部	公営	H16.3	H16.3.1	1,258	1.1	370	口径	10	1,260	126		1,260	1,027	1,027	100.0%
郡上市	美並町中部	公営	H16.3	H16.3.1	3,765	5.2	1,623	口径	10	1,260	126		1,260	2,710	2,473	91.3%
郡上市	美並町木尾	公営	H16.3	H16.3.1	270	0.4	154	口径	10	1,260	126		1,260	186	186	100.0%
郡上市	美並町梅原	公営	H16.3	H16.3.1	103	0.2	61	口径	10	1,260	126		1,260	77	74	96.1%
郡上市	明宝畑佐	公営	H16.3	H16.3.1	710	3.6	310	口径	10	956	95		945	574	527	91.8%
郡上市	明宝二間手	公営	H16.3	H16.3.1	883	3.7	383	口径	10	956	95		945	822	762	92.7%
郡上市	明宝小川	公営	H16.3	H16.3.1	250	1.9	89	口径	10	956	95		945	213	166	77.9%
郡上市	明宝寒水	公営	H16.3	H16.3.1	376	2.2	219	口径	10	956	95		945	339	241	71.1%
郡上市	和良町和良	公営	H19.4	H18.3.27	2,280	6.5	921	口径	10	1,124	105		1,050	1,935	1,906	98.5%
郡上市	計				78,301	34,347	77.2	14,627						28,767	25,757	89.5%
七宗町	麻生	公営	S46.4	S48.3.27	4,560	1.9	1,037	用途	10	1,600	200		1,600	1,927	1,915	99.4%
七宗町	分郷	公営	S48.4	S47.3.31	110	0.1	19	用途	10	1,600	200		1,600	79	79	100.0%
七宗町	勝	公営	S50.7	S49.6.21	105	0.1	17	用途	10	1,600	200		1,600	57	57	100.0%
七宗町	平	公営	S51.4	S50.6.28	175	0.2	26	用途	10	1,600	200		1,600	115	115	100.0%
七宗町	室兼	公営	S52.5	S51.6.1	280	0.2	56	用途	10	1,600	200		1,600	146	146	100.0%
七宗町	中神淵	公営	S53.4	H15.3.31	2,251	5.5	1,052	用途	10	1,600	200		1,600	2,081	2,047	98.4%
七宗町	下神淵	公営	S53.4	S55.4.23	216	0.2	55	用途	10	1,600	200		1,600	107	107	100.0%
七宗町	計				7,697	8.2	2,262							4,512	4,466	99.0%
八百津町	久田見	公営	S51.3	H8.4.4	2,910	13.3	1,306	口径	10	2,131	213		2,131	1,938	1,934	99.8%
八百津町	潮南	公営	H9.4	H7.4.7	400	4.4	177	口径	10	2,131	213		2,131	310	308	99.4%
八百津町	篠原	公営	H9.4	H8.4.12	180	5.0	72	口径	10	2,131	213		2,131	143	133	93.0%
八百津町	計				3,490	22.7	1,555							2,391	2,375	99.3%
白川町	白川	公営	S41.11	H7.2.8	2,520	4.0	1,238	用途	10	1,700	165	70	1,770	1,547	1,534	99.2%
白川町	赤川	公営	S54.5	H11.1.29	2,300	8.5	855	用途	10	1,700	165	70	1,770	1,987	1,945	97.9%
白川町	飛騨川流域	公営	S56.4	H13.3.30	3,680	8.6	1,767	用途	10	1,700	165	70	1,770	3,033	2,974	98.1%
白川町	三川	公営	S61.2	H9.3.25	1,140	3.5	428	用途	10	1,700	165	70	1,770	913	904	99.0%
白川町	黒川	公営	S60.5	H14.3.28	2,570	11.6	991	用途	10	1,700	165	70	1,770	2,228	2,180	97.8%
白川町	計				12,210	36.2	5,279							9,708	9,537	98.2%
東白川村	東白川	公営	H7.8	H10.12.3	2,947	16.8	1,275	口径	10	2,630	180		2,630	2,625	2,530	96.4%
東白川村	計				2,947	16.8	1,275							2,625	2,530	96.4%
瑞浪市	平山	公営	H16.12	H15.3.26	177	1.2	50	口径		1,155	89		2,047	162	141	87.0%
瑞浪市	計				177	1.2	50							162	141	87.0%
中津川市	神坂	公営	S49.6	H5.12.28	1,100	3.2	1,400	口径		525	36		892	658	628	95.4%
中津川市	阿木	公営	S58.4	H9.3.31	2,800	18.1	1,030	口径		525	36		892	2,654	2,440	91.9%
中津川市	霧ヶ原	自治会営	S31.10	S32.1.20	150	0.6		定額		1,200			1,200	33	32	97.0%
中津川市	加子母	公営	H1.4	H16.3.19	3,340	10.6	2,195	用途	10	1,050	122	80	1,130	3,297	3,132	95.0%
中津川市	坂下	公営	S30.1	S52.9.28	4,980	2.2	2,691	用途	5	1,300	111		1,855	3,766	3,661	97.2%
中津川市	合郷	公営	S61.11	S60.4.30	585	1.2	259	用途	5	1,300	111		1,855	585	566	96.8%
中津川市	上野・外洞	公営	H5.4	H3.4.5	910	9.9	596	用途	5	1,300	111		1,855	785	763	97.2%
中津川市	小野沢	公営	H9.6	H7.3.23	109	14.7	33	用途	5	1,300	111		1,855	106	103	97.2%
中津川市	まごめ	公営	S45.5	H4.6.1	900	2.1	808	口径	10	1,328	132		1,328	703	676	96.2%
中津川市	山口	公営	S58.4	S60.6.25	980	2.0	272	口径	10	1,328	132		1,328	826	796	96.4%
中津川市	峠	公営	S60.3	S59.7.3	200	0.4	87	口径	10	1,328	132		1,328	66	65	98.5%
中津川市	下山	公営	S62.3	S61.6.5	110	0.8	31	口径	10	1,328	132		1,328	97	94	96.9%
中津川市	本沢	公営	S62.5	S61.6.5	350	0.4	85	口径	10	1,328	132		1,328	247	235	95.1%
中津川市	川上	公営	S41.4	S40.10.16	995	29.0	437	用途	10	900	70	100	1,000	989	962	97.3%
中津川市	蛭川	公営	S56.8	H10.5.12	3,900	39.0	1,942	口径		1,100	30		1,470	3,669	3,456	94.2%
中津川市	下付知	公営	S56.2	H13.3.27	4,510	6.7	2,005	用途	10	1,050	105	73	1,123	4,384	3,880	88.5%
中津川市	上付知	公営	S60.3	S57.6.10	1,980	2.1	588	用途	10	1,050	105	73	1,123	1,876	1,821	97.1%
中津川市	稲荷平	公営	H13.3	H9.5.2	130	0.5	115	用途	30	3,150	105	73	1,123	82	78	95.1%
中津川市	田瀬	公営	S54.4	H13.2.9	1,130	20.7	491	口径		1,260	72		2,016	1,205	1,164	96.6%
中津川市	新田	公営	H11.5	H8.4.8	200	2.0	66	口径		1,260	72		2,016	141	137	97.2%
中津川市	計				29,359	166.2	15,131							26,169	24,689	94.3%
恵那市	中野方	公営	H14.12	H16.10.25	2,230	6.7	812	口径		1,876	45		2,326	2,167	1,725	79.6%
恵那市	飯地	公営	S44.10	H16.10.25	931	8.0	514	口径		1,876	45		2,326	780	596	76.4%

市町村	事業名称	経営主体	給水開始年月	事業計画				料金					普及状況			
				認可年月日	給水人口 (人)	給水区域面積 (km ²)	1日最大給水量 (m ³)	料金体系	家庭用料金(口径別:13mm)					給水区域内人口 (人)	現在給水人口 (人)	普及率 (%)
									基本水量 (m ³)	基本料金 (円)	超過料金 (円)	メーター使用料 (円)	(参考)10m ³ 当使用料 (円)			
恵那市	岩村	公営	S53.4	H16.10.25	3,900	3.0	1,210	口径		1,186	35		1,536	3,279	3,225	98.4%
恵那市	飯羽	公営	S56.9	H16.10.25	2,250	7.8	1,130	口径		1,186	35		1,536	2,188	2,156	98.5%
恵那市	山岡西	公営	H1.9	H16.10.25	920	2.3	356	口径		1,000	24		1,240	849	847	99.8%
恵那市	原	公営	S40.8	H16.10.25	2,000	1.9	330	口径		1,000	24		1,240	1,228	1,207	98.3%
恵那市	田代長沢	公営	H4.4	H16.10.25	520	2.1	150	口径		1,000	24		1,240	388	384	99.0%
恵那市	山岡北	公営	H14.4	H16.10.25	340	2.0	512	口径		1,000	24		1,240	325	164	50.5%
恵那市	山岡東	公営	S56.8	H16.10.25	2,950	8.5	1,500	口径		1,000	24		1,240	2,409	2,384	99.0%
恵那市	明智	公営	S48.5	H16.10.25	4,850	5.4	2,678	口径		1,134	25		1,384	4,306	4,210	97.8%
恵那市	吉良見	公営	S52.9	H16.10.25	960	12.4	355	口径		1,134	25		1,384	983	953	96.9%
恵那市	静波	公営	H9.7	H16.10.25	910	9.7	255	口径		1,134	25		1,384	774	740	95.6%
恵那市	横通阿妻	公営	H17.4	H16.10.25	192	2.1	80	口径		1,134	25		1,384	189	176	93.1%
恵那市	大平	公営	S46.8	H16.10.25	600	1.6	385	口径		1,186	79		1,976	501	500	99.8%
恵那市	上川	公営	H6.4	H16.10.25	240	0.6	132	口径		1,186	79		1,976	155	155	100.0%
恵那市	中沢	公営	H8.6	H16.10.25	160	0.2	54	口径		1,186	79		1,976	97	97	100.0%
恵那市	閑川	公営	H10.5	H16.10.25	170	0.3	93	口径		1,186	79		1,976	120	120	100.0%
恵那市	上矢作	公営	S62.10	H16.10.25	1,800	5.1	948	口径		1,186	79		1,976	1,579	1,577	99.9%
恵那市	下原田	公営	S58.12	H16.10.25	790	3.1	241	口径		1,186	79		1,976	561	558	99.5%
恵那市	毛呂窪	公営		H17.7.1	600	4.2	165	—						584		
恵那市	計				27,313	87.0	11,900							23,462	21,774	92.8%
高山市	岩滝	公営	H12.4	H9.3.25	500	1.7	311	口径		945	42		1,554	454	365	80.4%
高山市	丹生川	公営	S39.3	H16.3.31	4,560	24.3	3,519	口径		525	42		1,134	4,273	4,259	99.7%
高山市	荒城	公営	S57.8	H9.4.1	368	3.2	180	口径		525	42		1,134	338	336	99.4%
高山市	坂下	公営	S55.4	S54.6.26	105	0.5	34	口径		525	42		1,134	67	67	100.0%
高山市	上小鳥	公営	S48.9	H3.3.18	120	0.9	60	口径		525	42		1,134	66	66	100.0%
高山市	大原	公営	S55.6	S54.6.26	150	0.4	115	口径		525	42		1,134	109	109	100.0%
高山市	彦谷	公営	S59.4	H3.5.15	392	5.7	140	口径		525	42		1,134	290	284	97.9%
高山市	川上	公営	H12.4	H8.4.16	2,290	6.2	1,061	口径		525	42		1,134	2,015	2,015	100.0%
高山市	六廐	公営	S40.3	S39.7.7	220	0.5	40	口径		525	42		1,134	64	63	98.4%
高山市	荘川	公営	S43.3	H13.3.13	1,049	6.2	769	口径		525	42		1,134	981	977	99.6%
高山市	野々俣	公営	S40.11	H10.3.30	207	0.9	91	口径		525	42		1,134	191	187	97.9%
高山市	宮	公営	S36.11	H6.9.5	2,770	2.4	1,678	口径		525	42		1,134	2,532	2,512	99.2%
高山市	段	公営	S38.3	S53.11.27	105	0.2	93	口径		525	42		1,134	66	66	100.0%
高山市	久々野	公営	S36.1	H10.3.13	2,350	2.8	1,170	口径		525	42		1,134	2,249	2,249	100.0%
高山市	大西	公営	S29.12	H7.3.6	1,000	1.2	301	口径		525	42		1,134	863	863	100.0%
高山市	中組	公営	S41.12	S63.3.28	530	0.8	146	口径		525	42		1,134	438	438	100.0%
高山市	渚	公営	S39.12	H5.3.25	230	0.3	82	口径		525	42		1,134	193	193	100.0%
高山市	小坊	公営	S39.1	H13.2.16	164	0.2	30	口径		525	42		1,134	146	146	100.0%
高山市	朝日	公営	H10.6	H19.10.31	640	1.9	247	口径		525	42		1,134	609	609	100.0%
高山市	大廣	公営	S37.4	S36.12.6	250	1.0	38	口径		525	42		1,134	92	92	100.0%
高山市	黒川	公営	S37.4	S36.12.20	250	3.0	38	口径		525	42		1,134	96	96	100.0%
高山市	秋神	公営	S46.12	S56.10.6	540	17.0	393	口径		525	42		1,134	369	369	100.0%
高山市	日面	公営	H11.7	H10.11.24	325	4.3	107	口径		525	42		1,134	323	323	100.0%
高山市	甲・小谷	公営	H15.4	H13.3.21	440	12.1	137	口径		525	42		1,134	372	372	100.0%
高山市	上ヶ洞	公営	S63.4	S61.6.10	330	1.2	228	口径		525	42		1,134	89	89	100.0%
高山市	阿多野郷	公営	H5.4	H3.5.15	105	0.7	42	口径		525	42		1,134	54	54	100.0%
高山市	日和田	公営	H9.4	H7.7.14	330	3.6	331	口径		525	42		1,134	233	224	96.1%
高山市	本郷	公営	S33.3	H14.4.16	1,462	3.0	604	口径		1,575	42		1,995	1,322	1,315	99.5%
高山市	平湯	公営	S28.12	H14.4.16	218	0.4	3,775	口径		1,575	42		1,995	194	194	100.0%
高山市	一宝水	公営	S48.3	H15.7.3	287	0.3	981	口径		1,575	42		1,995	109	84	77.1%
高山市	一重ヶ根	公営	S42.3	H8.3.29	656	0.5	428	口径		1,575	42		1,995	500	463	92.6%
高山市	栃尾	公営	S50.12	H16.3.31	490	0.5	416	口径		1,575	42		1,995	446	428	96.0%
高山市	中尾	公営	S44.1	H14.4.16	150	0.4	174	口径		1,575	42		1,995	120	120	100.0%
高山市	長倉	公営	S36.3	S36.3.31	300	0.3	85	口径		1,575	42		1,995	83	83	100.0%
高山市	蔵柱	公営	H8.4	H9.5.2	465	0.6	287	口径		1,575	42		1,995	404	390	96.5%
高山市	計				39,386	24,348	109.2	18,131						20,750	20,500	98.8%
飛驒市	末高	公営	H16.2	H16.2.1	358	0.8	137	単一	10	1,050	136		1,050	268	268	100.0%
飛驒市	数河	公営	H16.2	H16.2.1	320	5.0	447	単一	10	1,050	136		1,050	197	197	100.0%

市町村	事業名称	経営主体	給水開始年月	事業計画				料金					普及状況			
				認可年月日	給水人口 (人)	給水区域面積 (km ²)	1日最大給水量 (m ³)	料金体系	家庭用料金(口径別:13mm)					給水区域内人口 (人)	現在給水人口 (人)	普及率 (%)
									基本水量 (m ³)	基本料金 (円)	超過料金 (円)	メーター使用料 (円)	(参考)10m ³ 当使用料 (円)			
飛驒市	三ヶ村	公営	H16.2	H16.2.1	1,180	1.0	374	単一	10	1,050	136		1,050	951	938	98.6%
飛驒市	中太江	公営	H16.2	H16.2.1	200	0.3	75	単一	10	1,050	136		1,050	167	167	100.0%
飛驒市	諏訪	公営	H16.2	H16.2.1	960	0.7	289	単一	10	1,050	136		1,050	885	885	100.0%
飛驒市	五ヶ村	公営	H16.2	H16.2.1	1,350	1.5	560	単一	10	1,050	136		1,050	1,093	1,087	99.5%
飛驒市	角川	公営	H16.2	H16.4.26	590	0.5	450	単一	20	1,050	31		525	551	551	100.0%
飛驒市	有家	公営	H16.2	H16.2.1	130	0.1	26	単一	20	1,050	31		525	51	51	100.0%
飛驒市	羽根	公営	H16.2	H16.2.1	101	0.1	22	単一	20	1,050	31		525	51	51	100.0%
飛驒市	新名	公営	H16.2	H16.2.1	101	0.1	30	単一	20	1,050	31		525	34	34	100.0%
飛驒市	上ヶ島	公営	H16.2	T16.2.1	101	0.1	20	単一	20	1,050	31		525	10	10	100.0%
飛驒市	元田	公営	H16.2	H16.2.1	160	0.1	24	単一	20	1,050	31		525	44	44	100.0%
飛驒市	天生	公営	H16.2	H16.2.1	130	0.1	20	単一	20	1,050	31		525	42	42	100.0%
飛驒市	稲越	公営	H16.2	H16.2.1	300	0.6	197	単一	20	1,050	31		525	263	263	100.0%
飛驒市	大無雁	公営	H16.2	H21.3.17	121	0.1	101	口径	10	1,050	52		1,050	114	114	100.0%
飛驒市	宮川第1	公営	H19.8	H17.4.1	371	0.1	445	口径	10	1,050	52		1,050	299	299	100.0%
飛驒市	種蔵	公営	H16.2	H16.2.1	130	0.4	174	口径	10	1,050	52		1,050	103	103	100.0%
飛驒市	打保	公営	H16.2	H16.2.1	130	0.1	57	口径	10	1,050	52		1,050	108	108	100.0%
飛驒市	杉原	公営	H16.2	H16.2.1	130	0.1	175	口径	10	1,050	52		1,050	115	115	100.0%
飛驒市	西・伏方	公営	H16.2	H16.2.1	650	1.4	400	口径		714	63		1,344	518	518	100.0%
飛驒市	谷・中山	公営	H16.2	H16.2.1	200	0.1	30	口径		714	63		1,344	47	47	100.0%
飛驒市	寺林	公営	H16.2	H16.2.1	560	0.6	149	口径		714	63		1,344	325	325	100.0%
飛驒市	山田	公営	H16.2	H16.2.1	550	0.5	125	口径		714	63		1,344	290	290	100.0%
飛驒市	吉田	公営	H16.2	H16.2.1	333	1.8	159	口径		714	63		1,344	306	306	100.0%
飛驒市	上村	公営	H16.2	H16.2.1	510	1.6	182	口径		714	63		1,344	448	448	100.0%
飛驒市	石神	公営	H16.2	H16.2.1	170	0.2	26	口径		714	63		1,344	78	78	100.0%
飛驒市	神岡数河	公営	H16.2	H16.2.1	248	0.5	59	口径		714	63		1,344	169	169	100.0%
飛驒市	麻生野	公営	H16.2	H16.2.1	247	0.9	94	口径		714	63		1,344	185	185	100.0%
飛驒市	下之本	公営	H16.2	H16.2.1	107	0.6	48	口径		714	63		1,344	85	85	100.0%
飛驒市	森茂	公営	H16.2	H16.2.1	106	4.1	87	口径		714	63		1,344	63	63	100.0%
飛驒市	畦畑	公営	H16.2	H16.2.1	103	0.8	66	単一	10	1,000	130		1,000	75	75	100.0%
飛驒市	計				10,647	24.9	5,048						7,935	7,916	99.8%	
下呂市	萩原	公営	H16.3	H16.3.1	4,790	2.5	3,090	口径	18	2,268	126	84	1,344	4,491	4,491	100.0%
下呂市	浅水	公営	H16.3	H16.3.1	4,040	6.0	1,970	口径	18	2,268	126	84	1,344	3,797	3,797	100.0%
下呂市	釜ヶ野	公営	H16.3	H16.3.1	580	0.6	301	口径	18	2,268	126	84	1,344	541	500	92.4%
下呂市	四美	公営	H16.3	H16.3.1	480	1.3	267	口径	18	2,268	126	84	1,344	446	446	100.0%
下呂市	宮田	公営	H16.3	H16.3.1	1,240	2.2	638	口径	18	2,268	126	84	1,344	1,175	1,175	100.0%
下呂市	山之口	公営	H16.3	H16.3.1	880	2.5	516	口径	18	2,268	126	84	1,344	754	754	100.0%
下呂市	小坂	公営	H16.3	H16.3.1	4,650	4.1	2,450	単一	10	1,500	130		1,500	3,309	3,304	99.8%
下呂市	無数原	公営	H16.3	H16.3.1	190	0.4	105	単一	10	1,500	130		1,500	176	176	100.0%
下呂市	門坂	公営	H16.3	H16.3.1	110	0.4	50	単一	10	1,500	130		1,500	101	99	98.0%
下呂市	宮地	公営	H16.3	H16.3.1	1,040	2.7	295	口径	25	3,120	125		1,248	934	919	98.4%
下呂市	中山	公営	H16.3	H16.3.1	250	0.4	70	口径	25	3,120	125		1,248	205	191	93.2%
下呂市	乗政	公営	H16.3	H16.3.1	1,350	2.1	396	口径	25	3,120	125		1,248	1,317	1,233	93.6%
下呂市	中原東	公営	H16.3	H16.3.1	870	2.2	405	口径	25	3,120	125		1,248	785	758	96.6%
下呂市	門和佐	公営	H16.3	H16.3.1	570	1.9	323	口径	25	3,120	125		1,248	515	510	99.0%
下呂市	下呂東部	公営	H16.3	H16.3.1	1,550	4.7	942	口径	25	3,120	125		1,248	1,378	1,371	99.5%
下呂市	和川	公営	H16.3	H16.3.1	840	4.7	473	口径	25	3,120	125		1,248	753	720	95.6%
下呂市	久野川	公営	H16.3	H16.3.1	160	0.3	72	口径	25	3,120	125		1,248	139	136	97.8%
下呂市	金山	公営	H16.3	H16.3.1	4,500	9.7	2,787	用途	8	1,121	112	74	1,419	4,269	4,253	99.6%
下呂市	東	公営	H16.3	H16.3.1	2,150	11.3	616	用途	8	1,121	112	74	1,419	1,646	1,632	99.1%
下呂市	菅田	公営	H16.3	H16.3.1	1,580	9.3	630	用途	8	1,121	112	74	1,419	1,227	1,208	98.5%
下呂市	馬瀬	公営	H16.3	H16.3.1	1,600	7.0	1,171	口径	20	2,268	105	84	1,218	1,372	1,347	98.2%
下呂市	計				33,420	76.3	17,567						29,330	29,020	98.9%	
白川村	牧	公営	S46.7	S45.3.31	190	0.1	73	用途	10	500	70		500	56	35	62.5%
白川村	平瀬	公営	H3.9	H1.2.22	458	0.1	460	用途	10	500	70		500	394	387	98.2%
白川村	大郷	公営	S35.3	H16.3.31	1,360	0.5	1,200	用途	10	500	70		500	1,186	1,186	100.0%
白川村	計				2,008	0.7	1,733						1,636	1,608	98.3%	

市町村	事業名称	取水状況															
		計画								実績							
		1日最大 取水量 (m3/日)	河川水 (m3/日)	伏流水 (m3/日)	浅層 地下水 (m3/日)	深層 地下水 (m3/日)	湧水 (m3/日)	ダム水 その他 (m3/日)	浄水 受水 (m3/日)	年間 取水量 (m3)	河川水 (m3)	伏流水 (m3)	浅層 地下水 (m3)	深層 地下水 (m3)	湧水 (m3)	ダム水 その他 (m3)	浄水 受水 (m3)
岐阜県計		122,873	58,476	10,275	20,901	14,067	15,842	3,229	83	28,898,720	15,125,911	2,467,319	4,301,212	2,812,450	3,371,989	805,205	14,634
岐阜市	西領下	30				30											
岐阜市	芥見長山	48				48				11,680			11,680				
岐阜市	芥見上町	42				42											
岐阜市	切通西組	30				30				21,717			21,717				
岐阜市	木田馬場	50				50				18,000			18,000				
岐阜市	蔵前神明	23				23				8,344			8,344				
岐阜市	計	223				223				59,741			59,741				
羽島市	西小藪	1,836				1,836				32,158			32,158				
羽島市	計	1,836				1,836				32,158			32,158				
山県市	中洞	278			278					63,678			63,678				
山県市	伊自良	2,251			2,251					456,018			456,018				
山県市	計	2,529			2,529					519,696			519,696				
瑞穂市	瑞穂市神戸町	380				380				83,785			83,785				
瑞穂市	計	380				380				83,785			83,785				
本巣市	木知原	174				174				45,215			45,215				
本巣市	神海	510			510					104,266		104,266					
本巣市	日当	31				31				6,418			6,418				
本巣市	樽見	532			532					143,382		143,382					
本巣市	神所	524			524					129,789		129,789					
本巣市	外山	440			220	220				66,520			46,062	20,458			
本巣市	計	2,211			1,786	425				495,590			377,437	97,695	20,458		
大垣市	牧田	805			805					370,972			370,972				
大垣市	一之瀬和田	187		187						116,334		116,334					
大垣市	多良	1,035		206	829					263,869		162,215	101,654				
大垣市	西山	92		92						9,967		9,967					
大垣市	時	885	885							156,061	156,061						
大垣市	計	3,004	885	485	1,634					917,203	156,061	288,516	472,626				
垂井町	北部	1,179						1,179		410,679						410,679	
垂井町	栗原	440				440				134,242			134,242				
垂井町	計	1,619				440		1,179		544,921			134,242			410,679	
揖斐川町	脛永	1,010				1,010				212,792			212,792				
揖斐川町	市場	250				250				89,614			89,614				
揖斐川町	南部	610				610				113,375			113,375				
揖斐川町	神原	105	105							28,888	28,888						
揖斐川町	木曾屋	51				51				16,052			16,052				
揖斐川町	名礼	110				110				26,635			26,635				
揖斐川町	谷汲	546				546				125,144			125,144				
揖斐川町	長瀬	119				119				33,297			33,297				
揖斐川町	北部	220	220							27,586	27,586						
揖斐川町	春日	715	715							36,795	36,795						
揖斐川町	乙原	63						63		19,417					19,417		
揖斐川町	東津汲	100	100							25,555	25,555						
揖斐川町	小津	198	198							42,783	42,783						
揖斐川町	日坂	105	105							17,797	17,797						
揖斐川町	西津汲	192	192							52,342	52,342						
揖斐川町	外津汲	51	51							20,196	20,196						
揖斐川町	三倉	124	124							21,744	21,744						
揖斐川町	西横山	311	311							62,270	62,270						
揖斐川町	東杉原	393	393							38,731	38,731						
揖斐川町	坂内	322	322							66,655	66,655						
揖斐川町	川上	80	80							15,972	15,972						
揖斐川町	計	5,675	2,916			2,696	63			1,093,640	457,314		616,909	19,417			
池田町	北部	1,571				1,571				483,672			483,672				
池田町	南部	1,130				1,130				345,152			345,152				
池田町	計	2,701				2,701				828,824			828,824				

市町村	事業名称	取水状況															
		計画								実績							
		1日最大 取水量 (m3/日)	河川水 (m3/日)	伏流水 (m3/日)	浅層 地下水 (m3/日)	深層 地下水 (m3/日)	湧水 (m3/日)	ダム水 その他 (m3/日)	浄水 受水 (m3/日)	年間 取水量 (m3)	河川水 (m3)	伏流水 (m3)	浅層 地下水 (m3)	深層 地下水 (m3)	湧水 (m3)	ダム水 その他 (m3)	浄水 受水 (m3)
関 市	洞戸中央	1,413	87			1,326			305,503	35,582			269,921				
関 市	南部地区	339		339					61,359		61,359						
関 市	白 谷	110			110				19,030			19,030					
関 市	中切地区	112			112				18,748			18,748					
関 市	三友地区	185	185						25,295	25,295							
関 市	岩 本	117	117						17,314	17,314							
関 市	寺 尾	243			243				95,110			95,110					
関 市	武儀中央	1,750	700	1,050					399,929	170,305	229,624						
関 市	中之保	550	450		100				96,228	92,533		3,695					
関 市	鳥屋市	175	175						46,275	46,275							
関 市	上之保中央	661	167		66	428			222,347	10,031		17,257	195,059				
関 市	船 山	177	177						28,244	28,244							
関 市	計	5,832	2,058	1,389	631	1,754			1,335,382	425,579	290,983	153,840	464,980				
美 濃 市	片 知	411	411						63,382	63,382							
美 濃 市	半 道	53			53				17,306			17,306					
美 濃 市	洲 原	600					600		178,186				178,186				
美 濃 市	牧 谷	1,181			1,181				354,236			354,236					
美 濃 市	乙 北	60	60						10,686	10,686							
美 濃 市	計	2,305	471		1,234		600		623,796	74,068		371,542		178,186			
郡 上 市	八幡町美山	155		155					39,146		39,146						
郡 上 市	八幡町鈴原	34			34				21,144			21,144					
郡 上 市	八幡町那比	134	134						48,940	48,940							
郡 上 市	八幡町相生	260	260						94,754	94,754							
郡 上 市	八幡町千虎	106	106						12,734	12,734							
郡 上 市	八幡町下吉野	121	121						21,721	21,721							
郡 上 市	八幡町安久田	55		55					10,462		10,462						
郡 上 市	八幡町有坂	55	55						20,075	20,075							
郡 上 市	八幡町初音	83	83						30,112	30,112							
郡 上 市	八幡町亀尾島	69		69					16,613		16,613						
郡 上 市	八幡町市島	688	688						221,031	221,031							
郡 上 市	八幡町高畑	96	96						16,441	16,441							
郡 上 市	八幡町夕谷	99	99						16,836	16,836							
郡 上 市	八幡町小那比	273	273						39,207	39,207							
郡 上 市	八幡町有穂	220	220						27,173	27,173							
郡 上 市	八幡町入間	50	50						18,068	18,068							
郡 上 市	八幡町河鹿	36	36						8,239	8,239							
郡 上 市	大和町中央	1,506	1,506						538,965	538,965							
郡 上 市	大和町神路	174	174						38,490	23,094		15,396					
郡 上 市	大和町東	469	469						55,556	55,556							
郡 上 市	大和町北	466	466						47,527	47,527							
郡 上 市	大和町西	246	246						26,360	26,360							
郡 上 市	白鳥町二日町	389	389						83,448	83,448							
郡 上 市	白鳥町向小駄良	386	386						103,197	103,197							
郡 上 市	白鳥町北部	455	455						90,750	90,750							
郡 上 市	白鳥町石徹白	150	150						54,750	54,750							
郡 上 市	白鳥町中西	201	201						73,365	73,365							
郡 上 市	白鳥町東部	625	625						53,537	53,537							
郡 上 市	白鳥町那留	432	432						79,012	79,012							
郡 上 市	白鳥町阿多岐	123	123						19,230	19,230							
郡 上 市	高鷲町中央	844		844					226,001		226,001						
郡 上 市	高鷲町切立	96	58		38				29,910	26,919		2,991					
郡 上 市	高鷲町西洞	412		412					34,449		34,449						
郡 上 市	高鷲町蛭ヶ野	263	263						163,026	163,026							
郡 上 市	高鷲町鷲見	138	138						26,066	26,066							
郡 上 市	高鷲町上野	355		355					29,401		29,401						
郡 上 市	高鷲町小洞	42		42					12,584		12,584						

市町村	事業名称	取水状況															
		計画								実績							
		1日最大 取水量 (m3/日)	河川水 (m3/日)	伏流水 (m3/日)	浅層 地下水 (m3/日)	深層 地下水 (m3/日)	湧水 (m3/日)	ダム水 その他 (m3/日)	浄水 受水 (m3/日)	年間 取水量 (m3)	河川水 (m3)	伏流水 (m3)	浅層 地下水 (m3)	深層 地下水 (m3)	湧水 (m3)	ダム水 その他 (m3)	浄水 受水 (m3)
郡上市	高鷲町南部	191	191						51,764	51,764							
郡上市	美並町北部	370	370						135,050	135,050							
郡上市	美並町中部	1,623	1,623						380,349	380,349							
郡上市	美並町木尾	154	154						21,997	21,997							
郡上市	美並町梅原	61				61			6,625			6,625					
郡上市	明宝畑佐	310	310						112,625	112,625							
郡上市	明宝二間手	383	383						139,795	139,795							
郡上市	明宝小川	89	89						32,485	32,485							
郡上市	明宝寒水	219	219						40,118	40,118							
郡上市	和良町和良	921		228	693												
郡上市	計	14,627	11,641	2,160	765	61			3,369,128	2,954,316	368,656	39,531	6,625				
七宗町	麻生	1,037	1,037						317,843	317,843							
七宗町	分郷	19	19						11,302	11,302							
七宗町	勝	17	17						5,108	5,108							
七宗町	平	26	26						18,866	18,866							
七宗町	室兼	56		56					16,317		16,317						
七宗町	中神渚	1,052	490		562				257,275	132,207		125,068					
七宗町	下神渚	55			55				11,245			11,245					
七宗町	計	2,262	1,589	56	617				637,956	485,326	16,317	136,313					
八百津町	久田見	1,306	1,306						222,545	222,545							
八百津町	潮南	177	177						30,705	30,705							
八百津町	篠原	72	72						6,078	6,078							
八百津町	計	1,555	1,555						259,328	259,328							
白川町	白川	1,238			1,238				273,549			273,549					
白川町	赤川	855		232	623				183,323	49,743	133,580						
白川町	飛騨川流域	1,767	100	494	1,173				373,789	21,153	104,500	248,136					
白川町	三川	428		257	171				116,921		70,207	46,714					
白川町	黒川	991	638		353				225,107	225,107							
白川町	計	5,279	738	983	3,558				1,172,689	246,260	224,450	701,979					
東白川村	東白川	1,275	1,275						299,070	299,070							
東白川村	計	1,275	1,275						299,070	299,070							
瑞浪市	平山	50						50	7,556							7,556	
瑞浪市	計	50						50	7,556							7,556	
中津川市	神坂	1,400	700				700		170,457					170,457			
中津川市	阿木	1,030	1,030						211,013	211,013							
中津川市	霧ヶ原																
中津川市	加子母	2,195	1,595	600					589,415	459,019	130,396						
中津川市	坂下	2,691	538	2,153					599,908	80,988	518,920						
中津川市	合郷	259	259						72,175	72,175							
中津川市	上野・外洞	596	250	346					133,082	74,951	58,131						
中津川市	小野沢	33						33	7,078							7,078	
中津川市	まごめ	808	304			504			109,729	102,536			7,193				
中津川市	山口	272	97	175					87,747	30,746	57,001						
中津川市	峠	87	87						14,677	14,677							
中津川市	下山	31	31						11,439	11,439							
中津川市	本沢	85	85						31,025	31,025							
中津川市	川上	437	437						142,915	142,915							
中津川市	蛭川	1,942	220	1,259	463				549,158	62,220	355,944	130,994					
中津川市	下付知	2,005	1,174		831				644,901	494,576		150,325					
中津川市	上付知	588	588						217,917	217,917							
中津川市	稲荷平	115	115						19,222	19,222							
中津川市	田瀬	491	491						162,790	162,790							
中津川市	新田	66	66						9,148	9,148							
中津川市	計	15,131	8,067	4,533	1,294	504	700	33	3,783,796	2,197,357	1,120,392	281,319	7,193	170,457		7,078	
恵那市	中野方	812						812	108,173						108,173		
恵那市	飯地	514	514						65,396	65,396							

市町村	事業名称	取水状況															
		計画								実績							
		1日最大 取水量 (m3/日)	河川水 (m3/日)	伏流水 (m3/日)	浅層 地下水 (m3/日)	深層 地下水 (m3/日)	湧水 (m3/日)	ダム水 その他 (m3/日)	浄水 受水 (m3/日)	年間 取水量 (m3)	河川水 (m3)	伏流水 (m3)	浅層 地下水 (m3)	深層 地下水 (m3)	湧水 (m3)	ダム水 その他 (m3)	浄水 受水 (m3)
恵那市	岩村	1,210	1,210							353,229	353,229						
恵那市	飯羽	1,130	300	230					600	261,169	68,981	54,228				137,960	
恵那市	山岡西	356	356							90,182	90,182						
恵那市	原	330	330							114,830	114,830						
恵那市	田代長沢	150	150							39,947	39,947						
恵那市	山岡北	512	80			432				32,382	30,799			1,583			
恵那市	山岡東	1,500	1,500							356,472	356,472						
恵那市	明智	2,678	2,678							791,145	791,145						
恵那市	吉良見	355	175		180					88,219	75,868		12,351				
恵那市	静波	255	255							56,868	56,868						
恵那市	横通阿妻	80	80							8,709	8,709						
恵那市	大平	385	385							70,937	70,937						
恵那市	上川	132	132							20,063	20,063						
恵那市	中沢	54	54							6,072	6,072						
恵那市	関川	93			93					9,619			9,619				
恵那市	上矢作	948	948							171,487	171,487						
恵那市	下原田	241	241							80,544	80,544						
恵那市	毛呂窪	165	165														
恵那市	計	11,900	9,553	230	273	432		1,412		2,725,443	2,401,529	54,228	21,970	1,583		246,133	
高山市	岩滝	311		311						59,977		59,977					
高山市	丹生川	3,519						3,519		746,100					746,100		
高山市	荒城	180						180		60,096					60,096		
高山市	坂下	34	34							11,310	11,310						
高山市	上小鳥	60	60							19,510	19,510						
高山市	大原	115	115							36,962	36,962						
高山市	彦谷	140						140		50,140					50,140		
高山市	川上	1,061	776		285					354,874	279,292		75,582				
高山市	六厩	40	40							8,850	8,850						
高山市	荘川	769						769		163,532					163,532		
高山市	野々俣	91						91		32,842					32,842		
高山市	宮	1,678	1,528					150		289,291	263,431				25,860		
高山市	段	93	78					15		22,785	19,847				2,938		
高山市	久々野	1,170			1,170					258,173			258,173				
高山市	大西	301			301					86,946			86,946				
高山市	中組	146			146					51,594			51,594				
高山市	渚	82			82					29,035			29,035				
高山市	小坊	30				30				10,097				10,097			
高山市	朝日	247						247		54,476					54,476		
高山市	大廣	38						38		6,120					6,120		
高山市	黒川	38						38		6,126					6,126		
高山市	秋神	393	262					131		30,245	15,584				14,661		
高山市	日面	107			16			91		24,912			3,626		21,286		
高山市	甲・小谷	137						137		25,792					25,792		
高山市	上ヶ洞	228						228		17,076					17,076		
高山市	阿多野郷	42						42		3,166					3,166		
高山市	日和田	331						331		26,441					26,441		
高山市	本郷	604	604							146,426	146,426						
高山市	平湯	3,775						3,775		499,750					499,750		
高山市	一宝水	981						981		55,568					55,568		
高山市	一重ヶ根	428				428				81,738			81,738				
高山市	栃尾	416				416				31,181			31,181				
高山市	中尾	174	174							23,997	23,997						
高山市	長倉	85	85							5,744	5,744						
高山市	蔵柱	287	287							31,616	31,616						
高山市	計	18,131	4,043	311	2,000	874	10,903			3,362,488	862,569	59,977	504,956	123,016	1,811,970		
飛驒市	末高	137						137		21,994					21,994		
飛驒市	数河	447						447		85,934					85,934		

市町村	事業名称	取水状況															
		計画								実績							
		1日最大 取水量 (m3/日)	河川水 (m3/日)	伏流水 (m3/日)	浅層 地下水 (m3/日)	深層 地下水 (m3/日)	湧水 (m3/日)	ダム水 その他 (m3/日)	浄水 受水 (m3/日)	年間 取水量 (m3)	河川水 (m3)	伏流水 (m3)	浅層 地下水 (m3)	深層 地下水 (m3)	湧水 (m3)	ダム水 その他 (m3)	浄水 受水 (m3)
飛驒市	三ヶ村	374				374			103,608				103,608				
飛驒市	中太江	75					75		15,319					15,319			
飛驒市	諏訪	289					289		81,015					81,015			
飛驒市	五ヶ村	560			210	350			89,523				89,523				
飛驒市	角川	450					450		156,226					156,226			
飛驒市	有家	26					26		5,071					5,071			
飛驒市	羽根	22					22		4,682					4,682			
飛驒市	新名	30					30		4,367					4,367			
飛驒市	上ヶ島	20					20		2,960					2,960			
飛驒市	元田	24					24		3,737					3,737			
飛驒市	天生	20					20		3,921					3,921			
飛驒市	稲越	197				96	101		51,666					51,666			
飛驒市	大無雁	101					101		14,712					14,712			
飛驒市	宮川第1	445				445			49,172				49,172				
飛驒市	種蔵	174	174						10,544	10,544							
飛驒市	打保	57					57		14,396					14,396			
飛驒市	杉原	175				175			26,346				26,346				
飛驒市	西・伏方	400					400		113,576					113,576			
飛驒市	谷・中山	30					30		6,900					6,900			
飛驒市	寺林	149	112				37		66,701	49,056				17,645			
飛驒市	山田	125	125						34,483	34,483							
飛驒市	吉田	159	159						38,550	38,550							
飛驒市	上村	182	54	128					59,747	15,947	43,800						
飛驒市	石神	26	26						8,662	8,662							
飛驒市	神岡数河	59	59						18,084	18,084							
飛驒市	麻生野	94					94		34,899					34,899			
飛驒市	下之本	48	48						6,441	6,441							
飛驒市	森茂	87	87						10,970	10,970							
飛驒市	畦畑	66					66		12,622					12,622			
飛驒市	計	5,048	844	128	210	1,440	2,426		1,156,828	192,737	43,800		268,649	651,642			
下呂市	萩原	3,090			1,940		1,150		580,848			60,989		519,859			
下呂市	浅水	1,970			1,970				464,820		464,820						
下呂市	釜ヶ野	301				301			87,050				87,050				
下呂市	四美	267	267						46,350	46,350							
下呂市	宮田	638						638	148,393						148,393		
下呂市	山之口	516	516						51,478	51,478							
下呂市	小坂	2,450	2,450						782,470	782,470							
下呂市	無数原	105	105						15,718	15,718							
下呂市	門坂	50	50						18,110	18,110							
下呂市	宮地	295	295						399,806	399,806							
下呂市	中山	70	70						168,695	168,695							
下呂市	乗政	396	396						154,490	154,490							
下呂市	中原東	405	405						109,401	109,401							
下呂市	門和佐	323	323						120,079	120,079							
下呂市	下呂東部	942	942						151,237	151,237							
下呂市	和川	473	473						81,202	81,202							
下呂市	久野川	72	72						20,793	20,793							
下呂市	金山	2,787	2,787						809,126	809,126							
下呂市	東	616	616						406,912	406,912							
下呂市	菅田	630	630						162,391	162,391							
下呂市	馬瀬	1,171	1,171						260,353	260,353							
下呂市	計	17,567	11,568		3,910	301	1,150	638	5,039,722	3,758,611		525,809	87,050	519,859	148,393		
白川村	牧	73	73						12,067	12,067							
白川村	平瀬	460			460				194,194			194,194					
白川村	大郷	1,200	1,200						343,719	343,719							
白川村	計	1,733	1,273		460				549,980	355,786		194,194					

市町村	事業名称	浄水状況							給水状況					実績 1日最大 給水量 (m3/日)
		計画 浄水 能力 (m3/日)	実績						実績 年間 給水量 (m3)	有収水量		無収 水量 (m3)	無効 水量 (m3)	
			年間 浄水量 (m3)	消毒 のみ (m3)	繰速 ろ過 (m3)	急速 ろ過 (m3)	膜 ろ過 (m3)	その他 (m3)		生活用 (m3)	その他 (m3)			
岐阜県計		114,013	26,985,654	7,258,681	12,609,668	4,744,614	2,185,897	186,794	26,662,613	18,006,374	2,763,032	461,498	5,431,709	94,258
岐阜市	西領下													
岐阜市	芥見長山		11,680	11,680					11,680	11,680				38
岐阜市	芥見上町													
岐阜市	切通西組		21,717	21,717					21,717	21,717				70
岐阜市	木田馬場		18,000	18,000					18,000	18,000				53
岐阜市	蔵前神明								8,344	8,344				23
岐阜市	計		51,397	51,397					59,741	59,741				184
羽島市	西小藪	1,836	32,158	32,158					32,158	30,058		1,347	753	326
羽島市	計	1,836	32,158	32,158					32,158	30,058		1,347	753	326
山県市	中洞	278	63,678	63,678					63,678	55,604			8,074	248
山県市	伊自良	2,034	456,018			456,018			456,018	432,578			23,440	1,616
山県市	計	2,312	519,696	63,678		456,018			519,696	488,182			31,514	1,864
瑞穂市	瑞穂市神戸町	380	83,785	83,785					83,785	65,024		123	18,638	286
瑞穂市	計	380	83,785	83,785					83,785	65,024		123	18,638	286
本巣市	木知原	150	45,215	45,215					45,215	30,812			14,403	239
本巣市	神海	510	77,842				77,842		77,842	72,403			5,439	349
本巣市	日当	31	5,819	5,819					5,819	5,162			657	24
本巣市	樽見	532	117,671				117,671		117,671	70,035	8,216	19,626	19,794	605
本巣市	神所	490	107,993				107,993		107,993	43,468	32,127	15,209	17,189	555
本巣市	外山	440	60,403	60,403					60,403	50,958			9,445	229
本巣市	計	2,153	414,943	111,437			303,506		414,943	272,838	40,343	34,835	66,927	2,001
大垣市	牧田	795	370,972			370,972			370,972	203,224		56,642	111,106	1,454
大垣市	一之瀬和田	170	116,334	116,334					116,334	85,231		10,558	20,545	553
大垣市	多良	941	263,869			263,869			263,869	181,013		28,460	54,396	1,001
大垣市	西山	65	9,967		9,967				9,967	7,438		898	1,631	50
大垣市	時	804	156,061		156,061				156,061	119,973		12,715	23,373	837
大垣市	計	2,775	917,203	116,334	166,028	634,841			917,203	596,879		109,273	211,051	3,895
垂井町	北部	1,179	340,809		340,809				309,114	295,565	10,649	900	2,000	1,114
垂井町	栗原	440	130,185					130,185	122,276	78,128	43,648	100	400	463
垂井町	計	1,619	470,994		340,809			130,185	431,390	373,693	54,297	1,000	2,400	1,577
揖斐川町	脛永	1,010	212,792	212,792					212,792	204,889	43	45	7,815	709
揖斐川町	市場	250	89,614	89,614					89,614	83,299	27	49	6,239	285
揖斐川町	南部	610	113,375	113,375					113,375	110,994	43	374	1,964	452
揖斐川町	神原	95	26,262		26,262				26,262	25,361	12	90	799	105
揖斐川町	木曾屋	51	16,052	16,052					16,052	15,440	7	56	549	64
揖斐川町	名礼	110	26,635	26,635					26,635	25,905	11	82	637	106
揖斐川町	谷汲	546	125,144	125,144					125,144	121,478	61	378	3,227	499
揖斐川町	長瀬	119	33,297	33,297					33,297	31,919	15	60	1,303	133
揖斐川町	北部	200	25,078				25,078		25,078	23,861	9	52	1,156	100
揖斐川町	春日	650	33,450				33,450		33,450	32,043		62	1,345	328
揖斐川町	乙原	63	17,652		17,652				17,652	12,987	1,039	106	3,520	132
揖斐川町	東津汲	92	23,232		23,232				23,232	21,565	761	27	879	98
揖斐川町	小津	180	38,894		38,894				38,894	35,006	102	115	3,671	195
揖斐川町	日坂	96	16,179		16,179				16,179	14,284	1,700	6	189	83
揖斐川町	西津汲	174	47,584		47,584				47,584	40,945	4,431	66	2,142	150
揖斐川町	外津汲	51	18,360		18,360				18,360	10,606	402	227	7,125	182
揖斐川町	三倉	112	19,767			19,767			19,767	17,364	297	50	2,056	62
揖斐川町	西横山	281	56,609					56,609	56,609	29,425	11,033	3,641	12,510	209
揖斐川町	東杉原	357	35,210				35,210		35,210	487	6,693	3,168	24,862	201
揖斐川町	坂内	322	60,595				60,595		60,595	56,560	696		3,339	271
揖斐川町	川上	72	14,520				14,520		14,520	13,885	200		435	72
揖斐川町	計	5,441	1,050,301	616,909	188,163	19,767	168,853	56,609	1,050,301	928,303	27,582	8,654	85,762	4,436
池田町	北部	1,571	483,672	483,672					483,672	383,673			99,999	1,539
池田町	南部	1,130	345,152	345,152					345,152	309,165			35,987	1,128
池田町	計	2,701	828,824	828,824					828,824	692,838			135,986	2,667

市町村	事業名称	浄水状況							給水状況					
		計画 浄水能力 (m3/日)	実績						実績 年間 給水量 (m3)	有収水量		無収 水量 (m3)	無効 水量 (m3)	実績 1日最大 給水量 (m3/日)
			年間 浄水量 (m3)	消毒 のみ (m3)	繰速 ろ過 (m3)	急速 ろ過 (m3)	膜 ろ過 (m3)	その他 (m3)		生活用 (m3)	その他 (m3)			
関 市	洞戸中央	1,319	305,503	270,134	35,369				305,503	236,188		14,033	55,282	1,126
関 市	南部地区	305	61,359				61,359		61,359	45,329		16,030		305
関 市	白 谷	99	19,030				19,030		19,030	17,175		1,855		99
関 市	中切地区	102	18,748				18,748		18,748	17,644		1,104		101
関 市	三友地区	166	25,295				25,295		25,295	13,462		11,833		166
関 市	岩 本	106	17,314				17,314		17,314	9,447		7,867		106
関 市	寺 尾	243	95,110		95,110				95,110	85,563		6,024	3,523	363
関 市	武儀中央	1,440	399,929		108,397	229,624	61,908		399,929	317,470			82,459	1,340
関 市	中之保	500	96,228		96,228				96,228	78,657			17,571	390
関 市	鳥屋市	175	46,275		46,275				46,275	33,378		1,934	10,963	172
関 市	上之保中央	661	222,347	195,059	17,257	10,031			222,347	146,683		2,269	73,395	686
関 市	船 山	177	25,954		25,954				28,244	25,954		343	1,947	112
関 市	計	5,293	1,333,092	465,193	424,590	381,401	61,908		1,335,382	1,026,950		63,292	245,140	4,966
美 濃 市	片 知	411	63,382				63,382		63,382	60,959			2,423	195
美 濃 市	半 道	53	17,306	17,306					17,306	14,740			2,566	52
美 濃 市	洲 原	600	178,186	178,186					178,186	153,919			24,267	582
美 濃 市	牧 谷	1,181	354,236	354,236					354,236	294,309			59,927	1,024
美 濃 市	乙 北	60	10,686		10,686				10,686	9,343			1,343	34
美 濃 市	計	2,305	623,796	549,728	10,686		63,382		623,796	533,270			90,526	1,887
郡 上 市	八幡町美山	141	35,587	35,587					35,587	32,615		720	2,252	97
郡 上 市	八幡町鈴原	34	19,222	19,222					19,222	14,013			5,209	48
郡 上 市	八幡町那比	122	44,530		44,530				44,530	40,890			3,640	121
郡 上 市	八幡町相生	236	86,140		86,140				86,140	79,922		104	6,114	244
郡 上 市	八幡町千虎	96	11,576		11,576				11,576	9,721			1,855	31
郡 上 市	八幡町下吉野	100	19,746		19,746				19,746	13,655			6,091	41
郡 上 市	八幡町安久田	55	9,511	9,511					9,511	5,945			3,566	23
郡 上 市	八幡町有坂	50	18,250		18,250				18,250	15,094			3,156	49
郡 上 市	八幡町初音	75	27,375		27,375				27,375	17,728			9,647	54
郡 上 市	八幡町亀尾島	63	15,103	15,103					15,103	12,980		28	2,095	38
郡 上 市	八幡町市島	625	200,937		200,937				200,937	152,597		60	48,280	494
郡 上 市	八幡町高畑	87	14,946		14,946				14,946	12,528			2,418	35
郡 上 市	八幡町夕谷	90	15,305		15,305				15,305	13,964			1,341	41
郡 上 市	八幡町小那比	248	35,643		35,643				35,643	18,763			16,880	58
郡 上 市	八幡町有穂	200	24,703		24,703				24,703	18,799			5,904	53
郡 上 市	八幡町入間	45	16,425		16,425				16,425	8,753			7,672	25
郡 上 市	八幡町河鹿	33	7,490		7,490				7,490	3,747			3,743	12
郡 上 市	大和町中央	1,355	489,968			489,968			489,968	388,135		5,060	96,773	1,146
郡 上 市	大和町神路	158	34,991		34,991				34,991	24,441			10,550	77
郡 上 市	大和町東	426	50,505			50,505			50,505	30,234		597	19,674	93
郡 上 市	大和町北	424	54,008		43,206	10,802			54,008	34,071		1,892	18,045	105
郡 上 市	大和町西	224	23,964			23,964			23,964	11,156			12,808	33
郡 上 市	白鳥町二日町	350	75,862		75,862				75,862	63,419		741	11,702	184
郡 上 市	白鳥町向小駄良	351	93,815			93,815			93,815	72,857		498	20,460	213
郡 上 市	白鳥町北部	413	82,500		82,500				82,500	71,034		3,868	7,598	210
郡 上 市	白鳥町石徹白	150	54,750		54,750				54,750	25,896		755	28,099	67
郡 上 市	白鳥町中西	183	66,795		66,795				66,795	45,725		1,816	19,254	145
郡 上 市	白鳥町東部	625	48,670				48,670		48,670	45,741		5	2,924	136
郡 上 市	白鳥町那留	356	71,829		71,829				71,829	70,421		299	1,109	201
郡 上 市	白鳥町阿多岐	111	17,482				17,482		17,482	5,637		56	11,789	16
郡 上 市	高鷺町中央	844	205,455	205,455					205,455	148,647		2,770	54,038	408
郡 上 市	高鷺町切立	96	34,396		34,396				34,396	21,828		763	11,805	62
郡 上 市	高鷺町西洞	412	31,317	31,317					31,317	27,515		281	3,521	71
郡 上 市	高鷺町蛭ヶ野	263	148,205		148,205				148,205	128,272		2,304	17,629	394
郡 上 市	高鷺町鷺見	124	23,696			23,696			23,696	18,988			4,708	53
郡 上 市	高鷺町上野	355	26,728	26,728					26,728	23,088		63	3,577	85
郡 上 市	高鷺町小洞	42	11,440	11,440					11,440	9,646		204	1,590	28

市町村	事業名称	浄水状況							給水状況					実績 1日最大 給水量 (m3/日)
		計画 浄水 能力 (m3/日)	実績						実績 年間 給水量 (m3)	有収水量		無収 水量 (m3)	無効 水量 (m3)	
			年間 浄水量 (m3)	消毒 のみ (m3)	繰速 ろ過 (m3)	急速 ろ過 (m3)	膜 ろ過 (m3)	その他 (m3)		生活用 (m3)	その他 (m3)			
郡上市	高鷲町南部	174	47,058		47,058				47,058	35,302		226	11,530	110
郡上市	美並町北部	370	133,083		133,083				133,083	92,630		32	40,421	277
郡上市	美並町中部	1,476	345,772		345,772				345,772	281,880		145	63,747	866
郡上市	美並町木尾	140	19,997		19,997				19,997	18,355		43	1,599	62
郡上市	美並町梅原	55	6,023			6,023			6,023	5,182			841	15
郡上市	明宝畑佐	283	103,295		103,295				103,295	56,051			47,244	173
郡上市	明宝二間手	383	139,795		139,795				139,795	120,306		230	19,259	382
郡上市	明宝小川	81	29,565		29,565				29,565	18,876			10,689	44
郡上市	明宝寒水	199	36,471		36,471				36,471	19,565			16,906	60
郡上市	和良町和良	878												
郡上市	計	13,601	3,109,924	354,363	1,990,636	698,773	66,152		3,109,924	2,386,612		23,560	699,752	7,180
七宗町	麻生	952	303,396		303,396				274,502	159,206	66,316	500	48,480	989
七宗町	分郷	19	10,789		10,789				9,761	6,848			2,913	58
七宗町	勝	16	4,876		4,876				4,505	4,464			41	31
七宗町	平	26	18,009		18,009				16,293	8,855	654		6,784	61
七宗町	室兼	56	15,576		15,576				14,834	11,990	2,844			64
七宗町	中神渚	914	213,827		111,112	102,715			193,463	140,421	25,016	500	27,526	710
七宗町	下神渚	50	10,734			10,734			9,712	7,214	199	50	2,249	39
七宗町	計	2,033	577,207		463,758	113,449			523,070	338,998	95,029	1,050	87,993	1,951
八百津町	久田見	1,175	222,545			222,545			222,545	179,132			43,413	882
八百津町	潮南	159	30,705		30,705				30,705	26,322			4,383	223
八百津町	篠原	65	6,078				6,078		6,078	5,189			889	45
八百津町	計	1,399	259,328		30,705	222,545	6,078		259,328	210,643			48,685	1,150
白川町	白川	1,125	248,681			248,681			248,681	165,322			83,359	907
白川町	赤川	777	166,658			66,123	100,535		166,658	140,155			26,503	675
白川町	飛騨川流域	1,605	339,809				339,809		339,809	237,636			102,173	1,247
白川町	三川	389	106,292		72,991	33,301			106,292	93,255			13,037	457
白川町	黒川	901	204,643				204,643		204,643	160,027			44,616	798
白川町	計	4,797	1,066,083		72,991	348,105	644,987		1,066,083	796,395			269,688	4,084
東白川村	東白川	1,062	255,040		255,040				258,277	163,635	45,039	49	49,554	860
東白川村	計	1,062	255,040		255,040				258,277	163,635	45,039	49	49,554	860
瑞浪市	平山								7,556	7,287			269	41
瑞浪市	計								7,556	7,287			269	41
中津川市	神坂	700	170,457		170,457				170,457	44,694	66,671		59,092	727
中津川市	阿木	970	211,013		211,013				211,013	147,585	41,501	5,355	16,572	870
中津川市	霧ヶ原													
中津川市	加子母	2,050	535,832	118,542	417,290				505,037	332,620	36,532	5,532	130,353	1,719
中津川市	坂下	2,243	596,906		596,906				596,727	308,178	109,151	574	178,824	2,080
中津川市	合郷	224	72,247		72,247				72,175	37,389	17,383	100	17,303	297
中津川市	上野・外洞	596	97,792		97,792				94,956	12,746	64,090	150	17,970	437
中津川市	小野沢	33	7,078	7,078					7,078	6,856	71		151	40
中津川市	まごめ	780	96,727	7,193	89,534				85,270	37,676	38,604	359	8,631	460
中津川市	山口	263	86,852	57,001		29,851			85,094	67,550	7,231	384	9,929	258
中津川市	峠	79	14,100		14,100				13,960	5,157	313	424	8,066	49
中津川市	下山	28	11,439		11,439				11,439	8,267	1,322		1,850	28
中津川市	本沢	78	26,686		26,686				24,260	21,924	1,095	11	1,230	80
中津川市	川上	398	142,629		142,629				142,629	85,789	23,717	123	33,000	398
中津川市	蛭川	1,765	529,189		402,977		126,212		499,235	280,100	93,948	1,730	123,457	1,892
中津川市	下付知	1,888	599,940	150,325	449,615				572,033	306,142	108,685	215	156,991	1,782
中津川市	上付知	535	207,540		207,540				188,263	135,339	19,158	139	33,627	652
中津川市	稲荷平	103	18,307		18,307				17,177	7,880	7,554	5	1,738	54
中津川市	田瀬	449	134,998		134,998				134,998	72,603	27,126	204	35,065	480
中津川市	新田	60	6,362				6,362		6,362	4,557	1,703		102	37
中津川市	計	13,242	3,566,094	340,139	3,063,530	29,851	132,574		3,438,163	1,923,052	665,855	15,305	833,951	12,340
恵那市	中野方	741	75,924				75,924		75,924	54,705	12,789	7,238	1,192	299
恵那市	飯地	509	45,150				45,150		45,150	21,834	10,827	11,637	852	222

市町村	事業名称	浄水状況							給水状況					実績 1日最大 給水量 (m3/日)
		計画 浄水 能力 (m3/日)	実績						実績 年間 給水量 (m3)	有収水量		無収 水量 (m3)	無効 水量 (m3)	
			年間 浄水量 (m3)	消毒 のみ (m3)	緩速 ろ過 (m3)	急速 ろ過 (m3)	膜 ろ過 (m3)	その他 (m3)		生活用 (m3)	その他 (m3)			
恵那市	岩村	896	353,229		353,229				353,229	279,752	51,886	5,468	16,123	1,242
恵那市	飯羽	1,020	261,169		54,228			206,941	261,169	179,581	25,122	32,536	23,930	984
恵那市	山岡西	323	90,182		90,182				90,182	60,491	8,004	4,337	17,350	323
恵那市	原	300	114,830		114,830				114,830	93,311	4,050	3,493	13,976	391
恵那市	田代長沢	133	39,947		39,947				39,947	28,409	8,357	636	2,545	187
恵那市	山岡北	341	32,382					32,382	32,382	10,578	16,097	1,141	4,566	158
恵那市	山岡東	1,400	356,472		356,472				356,472	158,279	138,546	11,929	47,718	1,218
恵那市	明智	2,400	719,503		719,503				719,503	369,164	155,559	38,974	155,806	2,356
恵那市	吉良見	355	80,199		68,971	11,228			80,199	74,335	4,813	210	841	350
恵那市	静波	230	54,380		54,380				54,380	46,352	646	1,476	5,906	202
恵那市	横通阿妻	79	8,709					8,709	8,709	7,360			1,349	71
恵那市	大平	350	70,973		70,973				70,973	32,019	26,955	1,500	10,499	358
恵那市	上川	120	20,063		20,063				20,063	10,911	1,874	1,000	6,278	148
恵那市	中沢	48	6,072		6,072				6,072	5,454		100	518	32
恵那市	関川	85	9,619					9,619	9,619	8,414		200	1,005	44
恵那市	上矢作	862	163,321		52,637			110,684	163,321	121,998	21,927	11,649	7,747	663
恵那市	下原田	219	76,709		76,709				76,709	40,503	15,838	8,147	12,221	286
恵那市	毛呂窪													
恵那市	計	10,411	2,578,833		2,078,196	11,228	489,409		2,578,833	1,603,450	503,290	141,671	330,422	9,534
高山市	岩滝	291	59,977	59,977					59,977	26,200	1,390		32,387	253
高山市	丹生川	3,433	746,100	188,486			557,614		746,100	345,572	168,633	156	231,739	2,475
高山市	荒城	180	60,096	60,096					60,096	34,434	4,160	12	21,490	179
高山市	坂下	31	11,310		11,310				11,310	5,502	1,352		4,456	31
高山市	上小鳥	54	19,510		19,510				19,510	6,410	2,408		10,692	54
高山市	大原	104	36,962		36,962				36,962	8,041	16,188	2	12,731	104
高山市	彦谷	140	50,140	50,140					50,140	22,007	15,769	40	12,324	140
高山市	川上	1,010	354,874	79,365	275,509				354,874	161,649	50,982	89	142,154	1,008
高山市	六厩	33	8,850		8,850				8,850	4,850	430	1	3,569	29
高山市	荘川	769	163,532	163,532					163,532	71,836	39,035	293	52,368	765
高山市	野々俣	91	32,842	32,842					32,842	12,938	1,573		18,331	91
高山市	宮	1,539	289,291	28,196	261,095				289,291	203,147	28,433	125	57,586	1,138
高山市	段	93	22,785	3,724	19,061				22,785	3,757			19,028	70
高山市	久々野	1,170	258,173	258,173					258,173	144,938	65,145	101	47,989	1,118
高山市	大西	301	86,946	86,946					86,946	53,362	1,047	1	32,536	301
高山市	中組	216	51,594	51,594					51,594	25,886	4,909		20,799	196
高山市	渚	82	29,035	29,035					29,035	12,449	9,519		7,067	82
高山市	小坊	61	10,097	10,097					10,097	8,235	508		1,354	46
高山市	朝日	273	54,476	54,476					54,476	41,763	12,642	10	61	184
高山市	大廣	38	6,120	6,120					6,120	6,086	34			24
高山市	黒川	38	6,126	6,126					6,126	6,025	101			22
高山市	秋神	393	30,245	19,855	10,390				30,245	29,971	215	21	38	101
高山市	日面	107	24,912	24,912					24,912	23,067	1,844	1		86
高山市	甲・小谷	137	25,792	25,792					25,792	25,393	399			82
高山市	上ヶ洞	228	17,076	17,076					17,076	6,461	10,424	1	190	65
高山市	阿多野郷	42	3,166	3,166					3,166	3,127	39			14
高山市	日和田	331	26,441	26,441					26,441	19,077	7,291	73		115
高山市	本郷	557	146,426		146,426				146,426	133,116	13,037	161	112	437
高山市	平湯	3,775	499,750	499,750					499,750	200,414	121,458		177,878	2,091
高山市	一宝水	981	55,568	55,568					55,568	20,862	34,706			188
高山市	一重ヶ根	428	81,738	81,738					81,738	66,254	15,383	101		312
高山市	栃尾	431	31,181					31,181	31,181	20,720	10,355	33	73	119
高山市	中尾	430	23,997		23,997				23,997	18,800	5,197			111
高山市	長倉	85	5,744		5,744				5,744	5,640	97	7		27
高山市	蔵柱	239	31,616					31,616	31,616	31,490	72	54		109
高山市	計	18,111	3,362,488	1,923,223	818,854	589,230	31,181		3,362,488	1,809,479	644,775	1,282	906,952	12,167
飛驒市	末高	137	21,994	21,994					21,994	20,356		204	1,434	79
飛驒市	数河	447	85,934	85,934					27,257	21,806		218	5,233	354

市町村	事業名称	浄水状況							給水状況					実績 1日最大 給水量 (m3/日)
		計画 浄水 能力 (m3/日)	実績						実績 年間 給水量 (m3)	有収水量		無収 水量 (m3)	無効 水量 (m3)	
			年間 浄水量 (m3)	消毒 のみ (m3)	繰速 ろ過 (m3)	急速 ろ過 (m3)	膜 ろ過 (m3)	その他 (m3)		生活用 (m3)	その他 (m3)			
飛驒市	三ヶ村	374	103,608	103,608					103,608	85,112		851	17,645	374
飛驒市	中太江	75	15,319	15,319					15,319	13,634		136	1,549	56
飛驒市	諏訪	289	81,015	81,015					81,015	69,673		697	10,645	289
飛驒市	五ヶ村	560	89,523	89,523					89,523	85,356		854	3,313	394
飛驒市	角川	236	156,226	156,226					64,942	64,942				236
飛驒市	有家	26	5,071	5,071					5,071	5,071				14
飛驒市	羽根	22	4,682	4,682					4,682	4,682				13
飛驒市	新名	30	4,367	4,367					4,367	4,367				12
飛驒市	上ヶ島	20	2,960	2,960					2,960	2,960				8
飛驒市	元田	24	3,737	3,737					3,737	3,737				10
飛驒市	天生	20	3,921	3,921					3,921	3,921				11
飛驒市	稲越	197	51,666	51,666					27,710	27,710				142
飛驒市	大無雁	101	14,712	14,712					14,712	14,685		27		106
飛驒市	宮川第1	312	49,172	49,172					49,172	49,125		47		156
飛驒市	種蔵	174	10,544		10,544				10,544	10,464		80		35
飛驒市	打保	57	14,396	14,396					14,396	14,330		66		53
飛驒市	杉原	175	26,346	26,346					26,346	26,261		85		91
飛驒市	西・伏方	400	113,576	113,576					113,576	79,605		3,184	30,787	400
飛驒市	谷・中山	30	6,900	6,900					6,900	3,876		155	2,869	30
飛驒市	寺林	101	66,701		66,701				66,701	46,681		1,867	18,153	101
飛驒市	山田	125	34,483		34,483				34,483	24,477		979	9,027	125
飛驒市	吉田	144	38,550		38,550				38,550	30,173		1,207	7,170	140
飛驒市	上村	182	59,747	43,800	15,947				59,747	42,901		1,716	15,130	181
飛驒市	石神	26	8,662		8,662				8,662	7,692		230	740	26
飛驒市	神岡数河	54	18,084		18,084				18,084	14,479		579	3,026	54
飛驒市	麻生野	94	34,899	34,899					34,899	27,513		1,100	6,286	94
飛驒市	下之本	39	6,441			6,441			6,441	6,223		93	125	32
飛驒市	森茂	53	10,970		10,970				10,970	8,621		517	1,832	53
飛驒市	畦畑	66	12,622	12,622					7,129	6,416		64	649	66
飛驒市	計	4,590	1,156,828	946,446	203,941	6,441			977,418	826,849		14,956	135,613	3,735
下呂市	萩原	3,000	580,056	29,003	290,028	261,025			580,056	396,282	94,270	22,031	67,473	1,991
下呂市	浅水	1,970	464,820	464,820					464,820	318,014	127,426	5,230	14,150	1,537
下呂市	釜ヶ野	297	87,050	87,050					87,050	41,315	20,360	3,596	21,779	302
下呂市	四美	242	42,565		42,565				42,565	34,729	5,890	295	1,651	175
下呂市	宮田	580	133,554		133,554				133,554	96,996	17,908	7,738	10,912	633
下呂市	山之口	469	94,524		94,524				94,524	46,330	4,590	457	43,147	451
下呂市	小坂	2,445	704,223		704,223				704,223	249,742	170,733	3,054	280,694	2,445
下呂市	無数原	95	14,146		14,146				14,146	11,340	2,806			53
下呂市	門坂	45	16,299		16,299				16,299	6,481	9,818			44
下呂市	宮地	269	122,605		122,605				122,605	86,528	28,234	122	7,721	410
下呂市	中山	63	21,625		21,625				21,625	16,589	2,512	5	2,519	94
下呂市	乗政	360	152,283		152,283				152,283	92,291	29,097		30,895	498
下呂市	中原東	368	97,513		97,513				97,513	65,001	8,768	44	23,700	616
下呂市	門和佐	293	56,842		56,842				56,842	40,973	941	114	14,814	384
下呂市	下呂東部	856	125,641				125,641		125,641	109,956	9,938	800	4,947	475
下呂市	和川	438	79,511				79,511		79,511	50,492	10,351		18,668	310
下呂市	久野川	66	12,715				12,715		12,715	9,661	526		2,528	58
下呂市	金山	2,620	687,757		74,324	613,433			687,757	479,581	29,731	1,128	177,317	2,412
下呂市	東	560	358,507			358,507			358,507	158,790	39,324	340	160,053	1,182
下呂市	菅田	573	117,303		117,303				117,303	79,166	2,598	89	35,450	467
下呂市	馬瀬	976	208,121		208,121				208,121	101,800	71,001	58	35,262	929
下呂市	計	16,585	4,177,660	580,873	2,145,955	1,232,965	217,867		4,177,660	2,492,057	686,822	45,101	953,680	15,466
白川村	牧	73	12,067		12,067				7,719	6,639			1,080	21
白川村	平瀬	206	194,194	194,194					203,152	89,233			113,919	556
白川村	大郷	1,088	343,719		343,719				395,723	284,269			111,454	1,084
白川村	計	1,367	549,980	194,194	355,786				606,594	380,141			226,453	1,661

市町村	事業名称	管種延長																	
		導水管						送水管						配水管					
		導水管 延長計 (m)	鋳鉄管 (m)	ダクタイル 鋳鉄管 (m)	鋼管 (m)	石綿 セメント管 (m)	その他 管種 (m)	送水管 延長計 (m)	鋳鉄管 (m)	ダクタイル 鋳鉄管 (m)	鋼管 (m)	石綿 セメント管 (m)	その他 管種 (m)	配水管 延長計 (m)	鋳鉄管 (m)	ダクタイル 鋳鉄管 (m)	鋼管 (m)	石綿 セメント管 (m)	硬質塩化 ビニル管 (m)
岐阜県計	263,413	1,807	49,342	9,156	726	202,382	280,256	1,843	129,953	19,881	745	127,834	3,647,674	28,420	648,766	64,173	3,773	2,740,553	161,989
岐阜市西領下																			
岐阜市芥見長山																			
岐阜市芥見上町																			
岐阜市切通西組																			
岐阜市木田馬場													370					370	
岐阜市蔵前神明													350					350	
岐阜市計													720					720	
羽島市西小藪													3,826					3,826	
羽島市計													3,826					3,826	
山口市 中洞							940		940				4,049			81		3,968	
山口市伊自良	540					540	1,730		206	553		971	64,230		3,752	1,019		33,580	25,879
山口市計	540					540	2,670		1,146	553		971	68,279		3,752	1,100		37,548	25,879
瑞穂市瑞穂市神戸町													4,312					4,312	
瑞穂市計													4,312					4,312	
本巢市木知原							2,493			54		2,439	6,863		1,753	320	2	4,690	98
本巢市神海	328		275	53			1,260		1,260				11,711		4,941	133		6,253	384
本巢市日当	24					24	154					154	1,063		600			143	320
本巢市樽見	399		381			18	1,411		19	110		1,282	22,397		468	157		20,292	1,480
本巢市神所	2,045		15	59		1,971	899					899	23,421		22	492		21,541	1,366
本巢市外山	2,772		2,758			14	1,798		1,612	146		40	16,192		6,927	413		8,648	204
本巢市計	5,568		3,429	112		2,027	8,015		2,891	310		4,814	81,647		14,711	1,515	2	61,567	3,852
大垣市牧田	1,380		248	174		958	1,089		545	544			10,883		332	655		9,168	728
大垣市一之瀬和田							1,018		1,018				8,335		1,033	221		7,081	
大垣市多良	270		135	135			2,119		131			1,988	17,559		1,631	114		15,709	105
大垣市西山	20			20			119			119			930			222		708	
大垣市時	164		164				10		10				13,697		2,384	308		9,117	1,888
大垣市計	1,834		547	329		958	4,355		1,704	663		1,988	51,404		5,380	1,520		41,783	2,721
垂井町北部	735		654	81									27,636		5,589	775		21,053	219
垂井町栗原	110		110				1,074		1,066	8			8,655		433	41		8,094	87
垂井町計	845		764	81			1,074		1,066	8			36,291		6,022	816		29,147	306
揖斐川町脛永	150			150									12,263		937	141		11,185	
揖斐川町市場							876		876				7,179		209			6,970	
揖斐川町南部							893		893				20,257		4,724			15,533	
揖斐川町神原	110					110							4,056					4,056	
揖斐川町木曾							937					937	2,406					2,057	349
揖斐川町名礼							890					890	4,241					3,840	401
揖斐川町谷汲							1,175		1,175				15,088		6,545			8,363	180
揖斐川町長瀬							400					400	5,254					5,193	61
揖斐川町北部	1,254		1,226			28							7,084		5,405			1,329	350
揖斐川町春日	813					813	3,471		1,310			2,161	27,188		1,860			24,721	607
揖斐川町乙原	352					352							3,235					3,235	
揖斐川町東津汲	447	77				370							2,165		220			1,945	
揖斐川町小津	945		52			893							5,125			552		4,573	
揖斐川町日坂	767			767									3,536		2,015			1,521	
揖斐川町西津汲	63				63		87					87	2,786	947					1,839
揖斐川町外津汲	71					71							2,444		125			2,319	
揖斐川町三倉	1,138					1,138							2,618		1,214			1,404	
揖斐川町西横山	3,308					3,308	48		48				5,149		1,456	90		3,603	
揖斐川町東杉原	315					315							1,315					1,315	
揖斐川町坂内	969					969	1,290					1,290	10,322					10,322	
揖斐川町川上	918					918							2,559					2,559	
揖斐川町計	11,620	77	1,278	917	63	9,285	10,067		4,302			5,765	146,270	947	24,710	783		116,043	3,787
池田町北部							1,641		1,641				54,826		5,964	736		48,126	
池田町南部							830		830				38,451		3,648	13		34,568	222
池田町計							2,471		2,471				93,277		9,612	749		82,694	222

市町村	事業名称	管種延長																	
		導水管					送水管					配水管							
		導水管 延長計 (m)	鋳鉄管 (m)	ダクタイル 鋳鉄管 (m)	鋼管 (m)	石綿 セメント管 (m)	その他 管種 (m)	送水管 延長計 (m)	鋳鉄管 (m)	ダクタイル 鋳鉄管 (m)	鋼管 (m)	石綿 セメント管 (m)	その他 管種 (m)	配水管 延長計 (m)	鋳鉄管 (m)	ダクタイル 鋳鉄管 (m)	鋼管 (m)	石綿 セメント管 (m)	硬質塩化 ビニル管 (m)
関市	洞戸中央	427		427			3,789		3,239			550	36,901		17,055	2,338		17,508	
関市	南部地区	75				75	1,002					1,002	10,092			290		9,706	96
関市	白谷						340					340	3,434		749	48		2,637	
関市	中切地区	372				372	279		96			183	4,024		84	65		3,875	
関市	三友地区	4,922			212	4,710							6,925			373		6,552	
関市	岩本												2,247			69		2,178	
関市	寺尾	241			22	219	170		170				3,381		278	140	225	2,465	273
関市	武儀中央	2,214		114	46	2,054	3,161		1,778			1,383	56,050		12,474			42,805	771
関市	中之保	10,440		7,360		3,080	240		240				15,464		5,484			9,980	
関市	鳥屋市	2,449			46	2,403	1,324			382		942	14,542		2,582	489		11,471	
関市	上之保中央	465				465	452		452				25,828		3,849	190		21,369	420
関市	船山	630				630	586					586	7,814		15			7,799	
関市	計	22,235		7,901	326	14,008	11,343		5,975	382		4,986	186,702		42,570	4,002	225	138,345	1,560
美濃市	片知	477		477			5,291		5,291				8,531		2,454	1,012		3,729	1,336
美濃市	半道						197		185	12			1,416		574			488	354
美濃市	洲原	97	97				696	696					20,609		9,500			11,109	
美濃市	牧谷						1,135		1,135				27,250		26,589	140		295	226
美濃市	乙北	240				240							4,489					4,489	
美濃市	計	814	97	477		240	7,319	696	6,611	12			62,295		39,117	1,152		20,110	1,916
郡上市	八幡町美山						2,119					2,119	10,282		1,406			4,357	4,519
郡上市	八幡町鈴原						233			233			1,966					1,966	
郡上市	八幡町那比	265				265	1,708					1,708	6,806					6,806	
郡上市	八幡町相生	150				150							7,913					7,523	390
郡上市	八幡町千虎	1,893			142	1,751							1,193					1,193	
郡上市	八幡町下吉野	397			20	377							1,980					1,980	
郡上市	八幡町安久田						146					146	1,979					1,979	
郡上市	八幡町有坂	360			90	270							4,187					3,666	521
郡上市	八幡町初音	1,148				1,148							4,992			40		4,511	441
郡上市	八幡町亀尾島	2,147			35	2,112							4,087					4,087	
郡上市	八幡町市島	230				230							16,100		12,740			1,120	2,240
郡上市	八幡町高畑	549				549	4,112		3,838			274	3,132		655			2,261	216
郡上市	八幡町夕谷	70				70	70					70	8,315					8,315	
郡上市	八幡町小那比	1,470		1,170		300							9,410		3,150			6,260	
郡上市	八幡町有穂	120		120									7,387		7,197			190	
郡上市	八幡町入間	160				160							5,430			213			5,217
郡上市	八幡町河鹿	197				197							6,857						6,857
郡上市	大和町中央	389		222	25	142	1,380					1,380	52,100		9,051	1,507		39,627	1,915
郡上市	大和町神路	393			51	342							7,316			266		7,050	
郡上市	大和町東	1,012				1,012							21,508		111			20,779	618
郡上市	大和町北	1,048				1,048	1,366					1,366	24,559		167	20		23,932	440
郡上市	大和町西	347				347							8,403		246			7,908	249
郡上市	白鳥町二日町	605		605									6,861		2,494	138		4,229	
郡上市	白鳥町向小駄良	1,041		903	138								9,303		2,211	111		6,841	140
郡上市	白鳥町北部	864				864	1,082	1,082					18,227	7,638		363		10,226	
郡上市	白鳥町石徹白	900		15		885							4,305		70			3,245	990
郡上市	白鳥町中西	173				173							4,600			1,037		3,563	
郡上市	白鳥町東部	1,200				1,200							23,090					23,090	
郡上市	白鳥町那留	832				832							14,134	203		73		13,858	
郡上市	白鳥町阿多岐	67				67							5,570					5,570	
郡上市	高鷲町中央	2,974		103	802	2,069	631					631	19,438		211	460		18,767	
郡上市	高鷲町切立	5,655			20	5,635	51					51	5,492			50		5,415	27
郡上市	高鷲町西洞	2,548			198	2,350							4,076			188		3,522	366
郡上市	高鷲町蛭ヶ野	1,824			75	1,749							9,013					9,013	
郡上市	高鷲町鷲見	1,111			26	1,085							9,582			20			9,562
郡上市	高鷲町上野	1,153				1,153							8,811					7,472	1,339
郡上市	高鷲町小洞	1,607				1,607							1,806					1,783	23

市町村	事業名称	管種延長																		
		導水管					送水管					配水管								
		導水管 延長計 (m)	鋳鉄管 (m)	ダクタイル 鋳鉄管 (m)	鋼管 (m)	石綿 セメント管 (m)	その他 管種 (m)	送水管 延長計 (m)	鋳鉄管 (m)	ダクタイル 鋳鉄管 (m)	鋼管 (m)	石綿 セメント管 (m)	その他 管種 (m)	配水管 延長計 (m)	鋳鉄管 (m)	ダクタイル 鋳鉄管 (m)	鋼管 (m)	石綿 セメント管 (m)	硬質塩化 ビニル管 (m)	その他 管種 (m)
郡上市	高鷲町南部	1,017		276			741							10,615		2,633	194		7,788	
郡上市	美並町北部	2,376		130	95		2,151	663		229			434	18,295	1,831	455			16,009	
郡上市	美並町中部	1,517		1,484	33			8,366		7,921	445			46,151	7,179	1,228			37,744	
郡上市	美並町木尾	1,752		178	25		1,549							4,880	1,093	345			3,442	
郡上市	美並町梅原							70		70				1,555	92				1,463	
郡上市	明宝畑佐	2,982		373	270		2,339							15,216	1,338		4,807		9,071	
郡上市	明宝二間手	664			10		654	682					682	19,254	1,798	316			17,140	
郡上市	明宝小川	15					15	349					349	8,079		1,744			6,335	
郡上市	明宝寒水	40					40	550					550	13,301		388			12,913	
郡上市	和良町和良																			
郡上市	計	45,262		5,579	2,055		37,628	23,578	1,082	12,058	678		9,760	497,556	9,179	54,335	13,963		384,009	36,070
七宗町	麻生							590		590				22,646	923	5,150	1,126		14,287	1,160
七宗町	分郷	1,679			35		1,644							1,013					1,013	
七宗町	勝	762			56		706							1,372		102			1,270	
七宗町	平	1,077			29		1,048							1,803					1,803	
七宗町	室兼	65			65			183			183			4,457		940			3,517	
七宗町	中神淵							3,902		2,582			1,320	46,738		10,244	1,593		34,509	392
七宗町	下神淵	31			31			284					284	2,513	1,519	67		914	13	
七宗町	計	3,614			216		3,398	4,959		3,172	183		1,604	80,542	923	16,913	3,828		57,313	1,565
八百津町	久田見	10					10	3,122		992			2,130	63,414		22,848	823		36,820	2,923
八百津町	潮南	94					94	1,208		329			879	13,748		200			12,673	875
八百津町	篠原	506					506	309					309	6,128			34		5,522	572
八百津町	計	610					610	4,639		1,321			3,318	83,290		23,048	857		55,015	4,370
白川町	白川	30		30				2,705		2,417			288	26,281	1,090	11,595	646	459	12,106	385
白川町	赤川	384		29			355	12,225		9,191	810		2,224	67,260		10,857	188		56,203	12
白川町	飛驒川流域	459		136			323	10,523		6,493			4,030	92,760		30,773	450		61,334	203
白川町	三川	851		294	48		509	2,243		1,374			869	21,550		8,322	17		13,211	
白川町	黒川	1,571		309			1,262	5,827		5,727			100	59,057		14,774	434		43,849	
白川町	計	3,295		798	48		2,449	33,523		25,202	810		7,511	266,908	1,090	76,321	1,735	459	186,703	600
東白川村	東白川	987					987	8,305					8,305	111,376		11,429	1,963		94,670	3,314
東白川村	計	987					987	8,305					8,305	111,376		11,429	1,963		94,670	3,314
瑞浪市	平山							97					97	5,997					3,007	2,990
瑞浪市	計							97					97	5,997					3,007	2,990
中津川市	神坂	139			76		63							19,452		10,750	2,596		4,795	1,311
中津川市	阿木	426		305			121	734		6	4		724	56,048	652	13,465	425		40,114	1,392
中津川市	霧ヶ原																			
中津川市	加子母	1,100		191			909	8,416		411	1,788		6,217	36,354		617	1,560		34,177	
中津川市	坂下	3,466		308		663	2,495	711		383			328	25,020		3,765	691		19,827	737
中津川市	合郷	30					30	661			22		639	9,072		979	171		7,922	
中津川市	上野・外洞	10,580		6,333			4,247	2,647		731	15		1,901	23,116		5,131	119		17,866	
中津川市	小野沢	267					267	745			19		726	5,164		15	31		3,899	1,219
中津川市	まごめ	1,608					1,608	3,815		2,585			1,230	10,591					10,591	
中津川市	山口	2,190					2,190	59			59			14,676		710			13,966	
中津川市	峠	1,861			568		1,293							2,812		1,084			1,728	
中津川市	下山	579			58		521							5,745		120			4,980	645
中津川市	本沢	1,216			115		1,101							4,170		226	100		3,844	
中津川市	川上	348					348							23,198	2,300	3,182	30		17,686	
中津川市	蛭川	954					954	1,537					1,537	67,757		14,351			53,406	
中津川市	下付知	3,986			85		3,901	4,484					4,484	52,762		12,561	924		38,120	1,157
中津川市	上付知	1,155			132		1,023							19,366		6,896	176		12,294	
中津川市	稲荷平	33					33							3,727					3,727	
中津川市	田瀬	86		86				3,303		2,240			1,063	27,532		3,811	200		18,423	5,098
中津川市	新田	100					100	1,220		560	36		624	9,880			187		8,560	1,133
中津川市	計	30,124		7,223	1,034	663	21,204	28,332		6,916	1,943		19,473	416,442	2,952	77,663	7,210		315,925	12,692
恵那市	中野方	270		270				5,981		5,598	92		291	49,877		11,384	433		29,378	8,682
恵那市	飯地	1,051		1,051				1,889		1,889				36,936		7,250	91		29,495	100

市町村	事業名称	管種延長																		
		導水管					送水管					配水管								
		導水管 延長計 (m)	鋳鉄管 (m)	ダクタイル 鋳鉄管 (m)	鋼管 (m)	石綿 セメント管 (m)	その他 管種 (m)	送水管 延長計 (m)	鋳鉄管 (m)	ダクタイル 鋳鉄管 (m)	鋼管 (m)	石綿 セメント管 (m)	その他 管種 (m)	配水管 延長計 (m)	鋳鉄管 (m)	ダクタイル 鋳鉄管 (m)	鋼管 (m)	石綿 セメント管 (m)	硬質塩化 ビニル管 (m)	その他 管種 (m)
恵那市	岩村	860				860	550					550	28,881		3,360				25,521	
恵那市	飯羽	1,780		960		820	2,980		1,690			1,290	50,875		8,400				41,350	1,125
恵那市	山岡西	98				98	1,306					1,306	19,906	4,496					15,328	82
恵那市	原	77	77				46	46					8,230	1,531					6,384	315
恵那市	田代長沢	2,792		2,263		529	2,873					2,873	15,743	453					13,847	1,443
恵那市	山岡北	164				164	5,242		5,180			62	11,258		784				10,411	63
恵那市	山岡東	400		400			2,647		1,460			1,187	43,784		8,828				33,457	1,499
恵那市	明智	705		350		355	6,352		3,229	405		2,718	49,656		8,422	688	394	39,810	342	
恵那市	吉良見	224			53	171	1,590			723		867	17,545		3,864	222			13,459	
恵那市	静波	87				87	3,798		3,545			253	30,460		2,025				28,435	
恵那市	横通阿妻	113				113	1,343					1,343	10,749						10,487	262
恵那市	大平	334				334	4,852		4,852				14,955		2,778				11,886	291
恵那市	上川	311		311									7,936		6,681				1,155	100
恵那市	中沢	77		77									5,450		4,066				619	765
恵那市	関川	219		219									5,421		3,581				1,765	75
恵那市	上矢作	4,222		573		3,649	602					602	33,510		3,607		325	29,578		
恵那市	下原田	193				193							10,855		6,465	836			3,554	
恵那市	毛呂窪	1,680		607		1,073	964		352			612	17,939		1,103	2,984		8,321	5,531	
恵那市	計	15,657	77	7,081	53	8,446	43,015	46	27,795	1,220		13,954	469,966	6,480	82,598	5,254	719	354,240	20,675	
高山市	岩滝	671				671	1,034		1,034				16,389		1,918	91		12,294	2,086	
高山市	丹生川	2,114		107	989	1,018	6,927		318	4,413		2,196	73,283		19,103	12		53,930	238	
高山市	荒城	2,315		1,333		982	3,049		3,049				8,995		124			8,871		
高山市	坂下	296			29	267							2,228		16	141		2,023	48	
高山市	上小鳥	1,100			10	1,090							6,312		140	265		5,907		
高山市	大原	2,833			87	2,746							3,699			31		3,668		
高山市	彦谷	554			9	545	2,468					2,468	16,221		119	359		15,743		
高山市	川上	376		181		195	6,282		2,277	90		3,915	31,072		564	317		30,170	21	
高山市	六厩	346				346							2,526		48			2,478		
高山市	荘川	8,085		478		7,607							31,099	730	692	29		29,138	510	
高山市	野々俣	3,491			16	3,475							4,991			60		4,931		
高山市	宮	3,141		3,141									28,373		26,396			1,977		
高山市	段	50				50							1,217		927			290		
高山市	久々野						2,657		2,657				20,256		5,626	20		14,599	11	
高山市	大西						1,843		1,733			110	13,495		4,621			8,724	150	
高山市	中組	2,437			652	1,785	1,316		1,316				6,009					5,730	279	
高山市	渚						136			136			4,566		1,418	22		3,036	90	
高山市	小坊						629						2,328						2,328	
高山市	朝日	2,968				2,968							12,162		97			12,065		
高山市	大廣	1,800				1,800							1,563					988	575	
高山市	黒川	3,958				3,958							1,930					1,930		
高山市	秋神	2,262				2,262							6,855			20		6,785	50	
高山市	日面	1,815				1,815							4,818					4,818		
高山市	甲・小谷	5,955				5,955							3,642					3,642		
高山市	上ヶ洞	1,855				1,855							1,794					1,794		
高山市	阿多野郷	1,411				1,411							2,659			2,659				
高山市	日和田	5,817				5,817	267		267				10,998		16			10,982		
高山市	本郷	3,131		698		2,433	540					540	14,996					14,996		
高山市	平湯	1,742		89	291	1,362							4,480					4,480		
高山市	一宝水	5,800				5,800							2,650					2,650		
高山市	一重ヶ根	60				60	660		660				4,346		63			4,283		
高山市	栃尾	768		50		718	714		20			694	9,738					9,738		
高山市	中尾	2,756				2,756							2,493					2,493		
高山市	長倉	10				10							2,793					2,793		
高山市	蔵柱	1,095				1,095	3,158			3,158			13,655					13,655		
高山市	計	71,012		6,077	2,083	62,852	31,680		13,331	7,797		10,552	374,631	730	61,888	4,026		301,601	6,386	
飛驒市	末高	474				474							5,038					5,038		
飛驒市	数河	1,109				1,109	12						9,805					9,805		

市町村	事業名称	管種延長																		
		導水管					送水管					配水管								
		導水管 延長計 (m)	铸铁管 (m)	ダクタイル 铸铁管 (m)	鋼管 (m)	石綿 セメント管 (m)	その他 管種 (m)	送水管 延長計 (m)	铸铁管 (m)	ダクタイル 铸铁管 (m)	鋼管 (m)	石綿 セメント管 (m)	その他 管種 (m)	配水管 延長計 (m)	铸铁管 (m)	ダクタイル 铸铁管 (m)	鋼管 (m)	石綿 セメント管 (m)	硬質塩化 ビニル管 (m)	その他 管種 (m)
飛驒市	三ヶ村	250		250			1,085					1,085	9,712						9,712	
飛驒市	中太江						665					665	1,878						1,878	
飛驒市	諏訪	1,235				1,235	478					478	7,464	566					6,471	427
飛驒市	五ヶ村	1,363				1,363	945	945					13,569	10,822					2,747	
飛驒市	角川	2,134				2,134							4,998			50	165	4,414	369	
飛驒市	有家	511				511							766						766	
飛驒市	羽根	2,198				2,198							469						469	
飛驒市	新名	2,687				2,687							856						856	
飛驒市	上ヶ島	771				771							848						848	
飛驒市	元田	74				74							1,318				571		747	
飛驒市	天生	100				100							1,850						1,850	
飛驒市	稲越	1,688				1,688							14,155						14,155	
飛驒市	大無雁	703			20	683							1,489						1,489	
飛驒市	宮川第1	11				11	242					242	7,668						7,668	
飛驒市	種蔵	115			115		853			853			3,154	687					2,467	
飛驒市	打保	1,733				1,733							2,546	34		178			2,334	
飛驒市	杉原						15			15			4,420			405			4,015	
飛驒市	西・伏方	1,527			4	1,523	1,296			5	1,291	10,226							5,555	4,671
飛驒市	谷・中山	624				624							845			49	358	193	245	
飛驒市	寺林	336			1	335	19	19					2,786	749	127	44	1,789	77		
飛驒市	山田	783				783	745				745		3,715			139	630	2,705	241	
飛驒市	吉田	230				230							7,434	940	29				6,465	
飛驒市	上村	1,872			16	1,856							8,927	1,701	450	480	4,649	1,647		
飛驒市	石神	210				210	988					988	1,022				120	902		
飛驒市	神岡数河	1,430		204		1,226							3,580			8		3,572		
飛驒市	麻生野	745				745							6,056	181	150			5,696	29	
飛驒市	下之本	435				435							4,450					4,450		
飛驒市	森茂	129				129							5,842					5,753	89	
飛驒市	畦畑	2,112				2,112							5,540					5,540		
飛驒市	計	27,589		454	156	26,979	7,343	19	945	873	745	4,761	152,426	34	15,646	1,585	2,368	118,533	14,260	
下呂市	萩原	2,258		1,049	120	1,089	1,350		1,350				34,687		6,584	428		24,493	3,182	
下呂市	浅水	882		76	353	453	3,077		968	1,199		910	42,657		7,698	438		30,898	3,623	
下呂市	釜ヶ野						833		571			262	6,175		1,459	17		4,341	358	
下呂市	四美	181			15	166							7,651		549	39		6,416	647	
下呂市	宮田	1,873		130		1,743							19,004		3,581	213		14,678	532	
下呂市	山之口	143				143	270		270				23,229		469	319		21,555	886	
下呂市	小坂	2,034		1,450	51	533	12,637		4,015	300		8,322	87,740	2,240	15,546	4,375		65,579		
下呂市	無数原	79				79							3,727		284	555		2,888		
下呂市	門坂	540				540	2,282					2,282	4,617	415	58			4,144		
下呂市	宮地	230		9	213	8							8,665		2,660	3,150		2,817	38	
下呂市	中山	355			25	330							2,942	290	71			2,581		
下呂市	乗政	485		76		409	5,123		12	2,738		2,373	13,881		216			13,608	57	
下呂市	中原東	60		60			2,896			37		2,859	11,136		1,042	96		9,478	520	
下呂市	門和佐	557				557							13,001		4,525			8,476		
下呂市	下呂東部	324				324	4,697		1,147			3,550	18,205		855			17,149	201	
下呂市	和川	343				343	2,305		1,975			330	14,314		2,620			11,216	478	
下呂市	久野川	27				27							3,346					3,316	30	
下呂市	金山	4,625	1,556		969	2,100	1,611		9	175		1,427	27,234	520	10,151	1,103		15,393	67	
下呂市	東	2,936		2,936			946		946				23,774		9,232			14,542		
下呂市	菅田	1,280		1,280			6,709		621			6,088	22,794		1,981			20,813		
下呂市	馬瀬	1,247				1,247	1,999		427			1,572	41,431		8,187	997		30,785	1,462	
下呂市	計	20,459	1,556	7,066	1,746	10,091	46,735		12,311	4,449		29,975	430,210	3,465	77,768	11,730		325,166	12,081	
白川村	牧	680				680							2,069					2,069		
白川村	平瀬						736		736				4,927	1,270	2,120	385		484	668	
白川村	大郷	668		668									16,311	1,350	3,163			5,723	6,075	
白川村	計	1,348		668		680	736		736				23,307	2,620	5,283	385		8,276	6,743	

番号	市町村名	施設設置者名	竣工年月	給水区域の上水・簡水の名称	現在給水人口(人)	施設能力(m3/日)	原水種別	浄水施設種別	施設の専業
1	岐阜市	岐阜大学柳戸団地	S55.8.1	岐阜市上水道	365	1,010	深井戸	急速ろ過	飲用のみ
2	岐阜市	岐阜市民病院	S58.7.1	岐阜市上水道	20	939	深井戸	消毒のみ	原水併用
3	岐阜市	岐阜県立岐阜病院	S47.3.1	岐阜市上水道	94	2,300	深・受	消毒のみ	原水併用
4	岐阜市	サンパーク岐阜西	H3.8.1	岐阜市上水道	150	20	浅井戸	消毒のみ	飲用のみ
5	岐阜市	岐阜県農協会館	S52.4.1	岐阜市上水道		173	深井戸	消毒のみ	浄水併用
6	岐阜市	旅館すぎ山	S44.12.1	岐阜市上水道		130	深井戸	消毒のみ	浄水併用
7	岐阜市	岐阜中央病院	H11.5.1	岐阜市上水道		257	深井戸	消毒のみ	飲用のみ
8	岐阜市	岐阜県岐阜総合庁舎	S33.8.1	岐阜市上水道		524	深井戸	消毒のみ	原水併用
9	岐阜市	エル・アリーヴォ岐阜	H7.7.1	岐阜市上水道		45	深井戸	消毒のみ	飲用のみ
10	岐阜市	グラン・プラス		岐阜市上水道		54	深井戸	消毒のみ	飲用のみ
11	岐阜市	平和ビル岐阜高島屋	S52.9.1	岐阜市上水道		180	受水	消毒のみ	浄水併用
12	岐阜市	岐阜女子大学	S43.4.1	岐阜市上水道		360	深井戸	急速ろ過	原水併用
13	岐阜市	更科	H4.8.1	岐阜市上水道	6	350	深井戸	消毒のみ	飲用のみ
14	岐阜市	岐阜県福祉・農業会館	S55.2.1	岐阜市上水道		98	深井戸	消毒のみ	浄水併用
15	岐阜市	岐阜会館	S44.12.1	岐阜市上水道		200	深井戸	消毒のみ	飲用のみ
16	岐阜市	安江病院	S56.4.1	岐阜市上水道		432	深井戸	消毒のみ	浄水併用
17	岐阜市	めしや藪田店	S58.6.1	岐阜市上水道		40	深井戸	消毒のみ	浄水併用
18	岐阜市	岐阜産業会館	S45.8.1	岐阜市上水道		220	深井戸	消毒のみ	飲用のみ
19	岐阜市	岐阜赤十字病院	S57.11.1	岐阜市上水道		295	深井戸	簡易ろ過	浄水併用
20	岐阜市	岐阜市立岐阜西中学校	S59.4.1	岐阜市上水道		45	深井戸	消毒のみ	浄水併用
21	岐阜市	ホテルJUNO	H11.10.1	岐阜市上水道		58	浅井戸	消毒のみ	浄水併用
22	岐阜市	岩砂病院第一		岐阜市上水道		25	深井戸	消毒のみ	原水併用
23	岐阜市	介護老人保健施設 長良川ピラ	H5.4.1	岐阜市上水道	90	40	深井戸	消毒のみ	飲用のみ
24	岐阜市	清翔高等学校北舎	S39.12.1	岐阜市上水道		13	深井戸	消毒のみ	浄水併用
25	岐阜市	清翔高等学校南舎	S46.3.1	岐阜市上水道		22	深井戸	消毒のみ	浄水併用
26	岐阜市	朝日大学歯学部附属 村上記念病院	S59.9.1	岐阜市上水道		68	深井戸	消毒のみ	飲用のみ
27	岐阜市	岐阜聖徳学園大学 岐阜キャンパス3号館	H10.4.1	岐阜市上水道		20	深井戸	消毒のみ	原水併用
28	岐阜市	岐阜グランドホテル	H5.4.1	岐阜市上水道		850	深井戸	消毒のみ	浄水併用
29	岐阜市	三浦老人保健施設	S55.8.1	岐阜市上水道	60	32	深井戸	消毒のみ	浄水併用
30	岐阜市	岐阜県シンクタンク庁舎	S47.12.1	岐阜市上水道		90	深井戸	消毒のみ	浄水併用
31	岐阜市	岐阜県庁	S41.2.1	岐阜市上水道		7,000	深井戸	消毒のみ	浄水併用
32	岐阜市	県営近の島住宅	S44.4.1	岐阜市上水道	674	5,400	受水	消毒のみ	飲用のみ
33	岐阜市	県営田神住宅	S54.4.1	岐阜市上水道	664	4,320	受水	消毒のみ	飲用のみ
34	岐阜市	近石病院	S48.1.1	岐阜市上水道		200	深井戸	消毒のみ	浄水併用
35	岐阜市	寺田ガーデン	H7.4.1	岐阜市上水道	100	101	深井戸	急速ろ過	原水併用

番号	市町村名	設置者 施設名	竣工 年月	給水区域の 上水・簡水 の名称	現在 給水人口 (人)	施能 能力 (m3/ 日)	原水 種別	浄水施設 種別	施設の 専兼
36	岐阜市	寺田ガーデンデイケア	H12.12.1	岐阜市上水道		48	深井戸	急速ろ過	原水併用
37	岐阜市	富田学園・岐阜東中学校	S46.10.1	岐阜市上水道		30	浅井戸	消毒のみ	浄水併用
38	岐阜市	富田高等学校	S33.12.1	岐阜市上水道		75	浅井戸	消毒のみ	浄水併用
39	岐阜市	岐阜東高等学校	S38.11.1	岐阜市上水道		105	浅井戸	消毒のみ	浄水併用
40	岐阜市	岐阜北カントリークラブ	S53.4.1	岐阜市上水道		380	深井戸	消毒のみ	浄水併用
41	岐阜市	十八楼	S61.5.1	岐阜市上水道		200	深井戸	消毒のみ	浄水併用
42	岐阜市	サンシティハイツマルナカ	S62.7.1	岐阜市上水道	105	23	深井戸	消毒のみ	浄水併用
43	岐阜市	ホテルルネスシラサギ	H9.12.1	岐阜市上水道		79	深井戸	消毒のみ	浄水併用
44	岐阜市	岐阜都ホテル	H7.7.1	岐阜市上水道		600	深井戸	消毒のみ	浄水併用
45	岐阜市	岐阜キャッスルイン	H15.5.1	岐阜市上水道		54	深井戸	消毒のみ	浄水併用
46	岐阜市	ホテルパーク	S37.6.1	岐阜市上水道		50	深井戸	消毒のみ	浄水併用
47	岐阜市	岐阜大学医学部 ・附属病院団地	H16.5.1	岐阜市上水道	72	900	深井戸	消毒のみ	飲用のみ
48	岐阜市	岐阜南病院	S54.11.1	岐阜市上水道	181	78	深井戸	消毒のみ	飲用のみ
49	岐阜市	岐阜キャッスル	S58.10.1	岐阜市上水道	116	141	深井戸	消毒のみ	飲用のみ
50	岐阜市	岐阜聖徳学園大学	S47.9.1	岐阜市上水道	374	36	深井戸	消毒のみ	飲用のみ
51	岐阜市	介護老人保健施設 ロアジかねまつ	H8.5.1	岐阜市上水道	100	50	深井戸	消毒のみ	浄水併用
52	岐阜市	岐阜聖徳学園大学 付属高等学校	S51.3.1	岐阜市上水道		25	深井戸	消毒のみ	飲用のみ
53	岐阜市	東横イン名鉄岐阜		岐阜市上水道		83	深・受	消毒のみ	浄水併用
54	岐阜市	アルモニーテラッセ	H18.6.30	岐阜市上水道		200	深井戸	消毒のみ	浄水併用
55	羽島市	坂丸簡易水道組合	S41.8.1	羽島市上水道	220	576	深井戸	消毒のみ	飲用のみ
56	羽島市	赤松水道組合	S30.4.1	羽島市上水道	498	111	深井戸	消毒のみ	飲用のみ
57	羽島市	羽島市民病院	S51.8.1	羽島市上水道	5	720	深井戸	消毒のみ	浄水併用
58	羽島市	日興テキスタイル		羽島市上水道		31	深井戸	消毒のみ	原水併用
59	羽島市	羽島市役所	S34.7.1	羽島市上水道		500	深井戸	消毒のみ	飲用のみ
60	羽島市	ホテルコーヨー	H14.1.1	羽島市上水道		120	深井戸	消毒のみ	飲用のみ
61	羽島市	ホテルコーヨー別館	H8.11.1	羽島市上水道			深井戸	消毒のみ	飲用のみ
62	羽島市	(株)高陽社 販売促進センター	H6.11.1	羽島市上水道		40	深井戸	消毒のみ	飲用のみ
63	各務原市	航空自衛隊岐阜基地	S21.10.1	各務原市上水道	558	3,780	深井戸	消毒のみ	原水併用
64	各務原市	県営尾崎団地	S49.8.1	各務原市上水道	2,995	690	受水	—	飲用のみ
65	各務原市	独立行政法人都市再生機構 緑苑団地	S51.7.1	各務原市上水道	1,549	1,030	受水	—	飲用のみ
66	各務原市	岐阜カンツリー倶楽部	S34.10.1	各務原市上水道		300	浅井戸	急速ろ過	浄水併用
67	各務原市	子苑第1幼稚園	S58.4.1	各務原市上水道		20	深井戸	消毒のみ	飲用のみ
68	各務原市	特別老人ホーム カーサ・レスパイト	H8.8.20	各務原市上水道	101	46	併用	急速ろ過	浄水併用
69	各務原市	各務原カントリー倶楽部	H4.11.2	各務原市上水道		60	併用	急速ろ過	浄水併用
70	各務原市	岐阜県消防学校	S48.12.1	各務原市上水道		31	深井戸	消毒のみ	飲用のみ

番号	市町村名	設置者 施設名	竣工 年月	給水区域の 上水・簡水 の名称	現在 給水人口 (人)	施能 能力 (m3/ 日)	原水 種別	浄水施設 種別	施設の 専兼
71	各務原市	エーザイ(株) 川島工場管理棟	S41.3.1			80	深井戸	消毒のみ	浄水併用
72	各務原市	ホテルルートイン各務原	H19.12.19	各務原市上水道		53	深井戸	消毒のみ	浄水併用
73	山県市	岐阜県伊自良青少年の家	S58.4.1			400	浅井戸	急速ろ過	浄水併用
74	山県市	やまがたゴルフ倶楽部	H2.7.1	美山地域上水道		123	深井戸	急速ろ過	原水併用
75	山県市	岐北総合病院	S26.8.1	高富地域上水道		220	深井戸	消毒のみ	原水併用
76	山県市	岐阜国際カントリー倶楽部	S63.4.1			130	深井戸	急速ろ過	浄水併用
77	山県市	ファミリースーパーマルキ	H13.6.8	高富地域上水道	1	26	深井戸	除鉄	浄水併用
78	瑞穂市	旭化成建材(株) 穂積工場	S44.2.1	瑞穂市上水道	200	150	深井戸	消毒のみ	浄水併用
79	瑞穂市	旭化成建材(株) 穂積工場3AL工場	H14.9.1	瑞穂市上水道		95	深井戸	消毒のみ	浄水併用
80	瑞穂市	旭化成建材(株) 穂積工場8AL工場	H14.9.1	瑞穂市上水道		350	深井戸	消毒のみ	浄水併用
81	瑞穂市	朝日大学歯学部付属病院	S42.5.1	瑞穂市上水道		159	深井戸	消毒のみ	飲用のみ
82	瑞穂市	朝日大学	S45.9.1	瑞穂市上水道		346	深井戸	消毒のみ	飲用のみ
83	本巣市	NEOキャンピングパーク	H11.4.1			100	浅井戸	消毒のみ	飲用のみ
84	本巣市	丸高ビル	S57.11.1	糸貫上水道	50	24	深井戸	消毒のみ	飲用のみ
85	本巣市	レシップ(株) 第4工場	H14.8.1	糸貫上水道		20	深井戸	消毒のみ	浄水併用
86	本巣市	岐阜第一高等学校	S33.4.1	糸貫上水道	45	160	深井戸	消毒のみ	飲用のみ
87	本巣市	岐阜本巣カントリー倶楽部	S50.3.1	外山簡易水道		100	深井戸	急速ろ過	飲用のみ
88	本巣市	介護老人保健施設 根尾川ガーデン	H10.3.1	神海簡易水道	90	24	深井戸	急速ろ過	飲用のみ
89	本巣市	特別養護老人ホーム さはら苑	H15.8.4	神海簡易水道	80	27	深井戸	急速ろ過	飲用のみ
90	本巣市	モレラ岐阜	H18.4.3	糸貫上水道		1,000	深井戸	膜ろ過	浄水併用
91	本巣市	岐阜工業高等専門学校	S39.4.1	真正上水道	331	220	深井戸	消毒のみ	飲用のみ
92	岐南町	岐南コーポ	S48.2.1	岐南町上水道	45	24	深井戸	消毒のみ	飲用のみ
93	岐南町	ホテルマイン岐阜店	H2.5.1	岐南町上水道		63	深井戸	消毒のみ	浄水併用
94	岐南町	岐阜女子高等学校 本館	S39.4.1	岐南町上水道	29	110	深井戸	消毒のみ	飲用のみ
95	岐南町	岐南町合同庁舎	S46.2.1	岐南町上水道		25	深井戸	消毒のみ	飲用のみ
96	岐南町	ホテルハワイ	H10.11.1	岐南町上水道		30	深井戸	消毒のみ	浄水併用
97	岐南町	ホテルHANDS	S59.4.1	岐南町上水道		50	深井戸	消毒のみ	浄水併用
98	笠松町	笠松刑務所	S61.2.1	笠松町上水道	669	330	深井戸	消毒のみ	飲用のみ
99	笠松町	カネ美食品 羽島工場	H11.3.1	笠松町上水道		40	深井戸	急速ろ過	浄水併用
100	笠松町	愛生病院	H11.10.1	笠松町上水道		73	深井戸	消毒のみ	飲用のみ
101	笠松町	岐阜県地方競馬組合	S35.4.1	笠松町上水道		2,880	深井戸	消毒のみ	浄水併用
102	笠松町	松波総合病院	S63.1.1	笠松町上水道		200	深井戸	消毒のみ	浄水併用
103	笠松町	松波総合病院 介護老人保護施設	S48.4.1	笠松町上水道		100	深井戸	消毒のみ	浄水併用
104	北方町	明治製菓(株)岐阜工場	S46.9.1	北方町上水道		200	深井戸	消毒のみ	原水併用
105	大垣市	三甲テキスタイル	S28.6.1	大垣市上水道	8	1,238	深井戸	消毒のみ	飲用のみ

番号	市町村名	施設設置者名	竣工年月	給水区域の 上水・簡水の 名称	現給水人口 (人)	在施能 力 (m3/ 日)	原水 種別	浄水施設 種別	施設の 専業
106	大垣市	大垣市民病院	S58.3.1	大垣市上水道	34	2,700	深井戸	消毒のみ	飲用のみ
107	大垣市	大垣病院	H14.11.1	大垣市上水道		172	深井戸	消毒のみ	飲用のみ
108	大垣市	イビデン(株) 青柳事業場	S29.1.1	大垣市上水道		200	深井戸	消毒のみ	飲用のみ
109	大垣市	大垣日本大学学園 本館棟用NO1	S38.4.1	大垣市上水道		57	深井戸	消毒のみ	飲用のみ
110	大垣市	大垣日本大学学園 本館棟用NO2	S40.4.1	大垣市上水道		27	深井戸	消毒のみ	飲用のみ
111	大垣市	大垣フォーラムホテル	S63.10.1	大垣市上水道		360	深井戸	消毒のみ	飲用のみ
112	大垣市	イビデン(株) 河間事業場	S48.5.1	大垣市上水道		170	深井戸	消毒のみ	飲用のみ
113	大垣市	イビデン(株) 大垣事業場	H9.6.1	大垣市上水道		95	深井戸	急速ろ過	飲用のみ
114	大垣市	神鋼造機	S25.1.1	大垣市上水道		30	深井戸	消毒のみ	飲用のみ
115	大垣市	老人保健施設 大樹	H8.7.1	大垣市上水道		59	深井戸	消毒のみ	飲用のみ
116	大垣市	岐阜経済大学3～8号館	S62.8.1	大垣市上水道		59	深井戸	消毒のみ	飲用のみ
117	大垣市	岐阜経済大学食堂	H4.4.1	大垣市上水道		23	深井戸	消毒のみ	飲用のみ
118	大垣市	岐阜県西濃総合庁舎	S46.2.1	大垣市上水道		48	深井戸	消毒のみ	飲用のみ
119	大垣市	県営荒崎住宅	S48.4.1	大垣市上水道	880	408	受水	—	飲用のみ
120	大垣市	老人福祉施設 ゴールドライフ大東	H9.7.1	大垣市上水道	50	35	深井戸	消毒のみ	飲用のみ
121	大垣市	大垣市役所	S39.3.1	大垣市上水道		120	深井戸	消毒のみ	飲用のみ
122	大垣市	大垣中央病院	S60.10.1	大垣市上水道		58	深・受	消毒のみ	飲用のみ
123	大垣市	ルートイン大垣インター	H15.6.24	大垣市上水道		50	深井戸	消毒のみ	飲用のみ
124	大垣市	老人福祉施設 サンヴェール大垣	H15.9.18	大垣市上水道	50	79	深井戸	消毒のみ	飲用のみ
125	大垣市	大垣病院第2	H1.1.10	大垣市上水道		45	深井戸	消毒のみ	飲用のみ
126	大垣市	かみいしづ緑の村公園	S59.4.1			57	伏流水	緩速ろ過	飲用のみ
127	大垣市	イビデン(株) 大垣中央事業所	H19.2.1	大垣市上水道		34	深井戸	消毒のみ	飲用のみ
128	海津市	養南病院	S58.11.1	海津市上水道	5	120	深井戸	消毒のみ	飲用のみ
129	養老町	緑町水道施設	S46.9.1	養老町上水道	224	350	深井戸	消毒のみ	飲用のみ
130	養老町	西美濃厚生病院	H8.6.1	養老町上水道		166	深井戸	消毒のみ	飲用のみ
131	垂井町	ユニチカ 垂井工場	S10.8.1		27	1,440	深井戸	消毒のみ	飲用のみ
132	垂井町	県営宮代住宅	S52.4.1	垂井町上水道	658	263	受水	—	飲用のみ
133	垂井町	博愛会病院	H19.5.7	垂井町上水道		426	浅井戸	消毒のみ	飲用のみ
134	神戸町	東邦テナックス揖斐川工場	S27.2.1	神戸町上水道	96	7,200	深井戸	消毒のみ	飲用のみ
135	輪之内町	輪之内クリニック	H48.10.1	輪之内町上水道		33	深井戸	消毒のみ	飲用のみ
136	安八町	三洋電機 岐阜事業所	S44.4.1	安八町上水道	91	591	深井戸	消毒のみ	飲用のみ
137	安八町	牧地区 もくせい団地	S49.4.1	安八町上水道	202	140	深井戸	消毒のみ	飲用のみ
138	安八町	三洋電機(株) 岐阜事業所工場第1	S44.3.1	安八町上水道		3,600	深井戸	消毒のみ	浄水併用
139	安八町	三洋電機(株) 岐阜事業所工場第2	S60.12.1	安八町上水道		1,200	深井戸	消毒のみ	浄水併用
140	安八町	三洋電機(株) 岐阜事業所工場第3	H4.12.1	安八町上水道		25	深井戸	消毒のみ	飲用のみ

番号	市町村名	施設設置者名	竣工年月	給水区域の上水・簡水の名称	現給水人口(人)	在施能力(m3/日)	原水種別	浄水施設種別	施設の専業
141	安八町	帝人デュポンフィルム岐阜事業所	S46.7.1	安八町上水道		33	深井戸	消毒のみ	飲用のみ
142	揖斐川町	揖斐厚生病院	H3.11.1	揖斐川町上水道		227	深井戸	消毒のみ	飲用のみ
143	揖斐川町	イビデン(株) 大垣北事業所	H1.4.1	揖斐川町上水道		60	深井戸	消毒のみ	飲用のみ
144	揖斐川町	貝月リゾート	H14.12.1			156	表流水	急速ろ過	飲用のみ
145	揖斐川町	夜叉姫の館	H11.12.1			130	伏流水	急速ろ過	飲用のみ
146	揖斐川町	旧旭ハイランドクラブハウス	H14.12.1			27	表流水	急速ろ過	飲用のみ
147	揖斐川町	遊ランド坂内スキー場	H2.1.1			23	表流水	急速ろ過	飲用のみ
148	揖斐川町	かすがもりもり村	H9.4.1	春日簡易水道		120	表流水	急速ろ過	浄水併用
149	揖斐川町	国見岳スキー場	S53.5.1			210	湧水	消毒のみ	飲用のみ
150	揖斐川町	谷汲カントリークラブ	H2.11.1		75	200	浅井戸	消毒のみ	飲用のみ
151	揖斐川町	道の駅星のふる里ふじはし	H8.4.1			99	表流水	急速ろ過	飲用のみ
152	池田町	寺東住宅	S43.3.1	池田町上水道	156	62	深井戸	消毒のみ	飲用のみ
153	池田町	コスモ幼稚園	S60.10.1	池田町上水道	3	42	深井戸	消毒のみ	飲用のみ
154	池田町	特別養護老人ホームサンビレッジ新生苑	S51.4.1	池田町上水道	42	108	深井戸	消毒のみ	飲用のみ
155	池田町	新生病院	S54.8.1	池田町上水道		108	深井戸	消毒のみ	飲用のみ
156	関市	シーダーヒルズカントリークラブ	H6.10.1	関市上水道		37	受水	消毒のみ	飲用のみ
157	関市	やまなみ	S60.7.1	関市上水道	1	29	浅井戸	消毒のみ	飲用のみ
158	関市	関観光ホテル	S62.3.1	関市上水道		45	深井戸	消毒のみ	飲用のみ
159	関市	山田ハイツ	H7.2.1	関市上水道	71	30	浅井戸	消毒のみ	飲用のみ
160	関市	ファミリースーパーマルキ武芸川店	S48.6.5	関市上水道		29	深井戸	消毒のみ	飲用のみ
161	関市	美濃カントリー倶楽部	S11.3.2	関市上水道		96	浅井戸	消毒のみ	飲用のみ
162	美濃市	日本トムソン岐阜製作所	S44.8.1	美濃市上水道		300	浅・受	消毒のみ	浄水併用
163	美濃市	岐阜県中濃総合庁舎	S49.4.1	美濃市上水道		46	浅井戸	消毒のみ	飲用のみ
164	美濃市	ホテルマリーバル石金	H9.8.1	美濃市上水道		42	浅井戸	消毒のみ	飲用のみ
165	郡上市	郡上八幡自然園	S55.5.1			50	深井戸	緩速ろ過	飲用のみ
166	郡上市	ホテル郡上八幡	S62.4.1	千虎簡易水道	1	90	表流水	急速ろ過	飲用のみ
167	郡上市	鷺見病院	S56.11.1	白鳥上水道		864	浅井戸	急速ろ過	飲用のみ
168	郡上市	しらおスキー場	S59.10.1			70	深井戸	消毒のみ	飲用のみ
169	郡上市	ウイングヒルズ白鳥リゾート ホテルヴィラウイング	H2.11.1			364	深井戸	急速ろ過	飲用のみ
170	郡上市	ウイングヒルズ白鳥リゾート プラザチャオ	H2.11.1			360	深井戸	急速ろ過	飲用のみ
171	郡上市	ウイングヒルズ白鳥リゾート 山腹レストラン	H9.12.1			216	深井戸	消毒のみ	飲用のみ
172	郡上市	白鳥中学校	S58.4.1	白鳥上水道		30	深井戸	消毒のみ	飲用のみ
173	郡上市	イトシロシャールットタウンスキー場	H2.12.1	石徹白簡易水道		90	深井戸	急速ろ過	飲用のみ
174	郡上市	白鳥高原リゾート	S51.4.1		3	60	深井戸	消毒のみ	浄水併用
175	郡上市	日本道路公団 ひるがのSA	H12.10.1			33	深井戸	急速ろ過	飲用のみ

番号	市町村名	施設設置者名	竣工年月	給水区域の 上水・簡水 の名称	現 在 給 水 人 口 (人)	施 能 設 力 (m ³ / 日)	原水 種別	浄水施設 種別	施設の 専業
176	郡上市	ホワイトピアたかす	H4.12.1			200	深井戸	消毒のみ	飲用のみ
177	郡上市	コージュ高鷲	H6.10.1		8	140	深井戸	消毒のみ	飲用のみ
178	郡上市	郡上高原ホテル 郡上高原スキー場	H1.3.1		2	120	深井戸	消毒のみ	飲用のみ
179	郡上市	牧歌の里	H8.4.1			200	深井戸	消毒のみ	飲用のみ
180	郡上市	高鷲スノーパーク	H11.12.1			344	深井戸	消毒のみ	飲用のみ
181	郡上市	鷲が岳スキー場 鷲が岳高原ゴルフ倶楽部	S45.7.1			861	深井戸	消毒のみ	飲用のみ
182	郡上市	ダイナランド レストランペルーナ	S60.12.1			150	深井戸	消毒のみ	飲用のみ
183	郡上市	ホテルヴィラモンサン	S57.12.1		1	45	深井戸	消毒のみ	飲用のみ
184	郡上市	サンメンバーズひるがの	H12.7.1	蛭ヶ野簡易水道	70	77	深井戸	急速ろ過	飲用のみ
185	郡上市	慈恵中央病院	S37.2.1	中部簡易水道	496	180	浅井戸	消毒のみ	飲用のみ
186	郡上市	めいほう高原 スキーセンター	H1.12.1			86	深井戸	消毒のみ	飲用のみ
187	郡上市	めいほう高原 第1レストハウス	H1.12.1			59	深井戸	消毒のみ	飲用のみ
188	郡上市	クックラひるがの	H20.4.1	蛭ヶ野簡易水道		78	深井戸	消毒のみ	飲用のみ
189	美濃加茂市	木沢記念病院	S52.4.1	美濃加茂市上水道		250	浅井戸	消毒のみ	飲用のみ
190	可児市	東建リゾートジャパン・ジャパン 東建塩河カントリー倶楽部	S63.3.1	可児市上水道		160	深井戸	急速ろ過	浄水併用
191	可児市	可児ゴルフ倶楽部 可児ゴルフ場	H1.8.1	可児市上水道		150	深井戸	急速ろ過	浄水併用
192	可児市	日本ラインゴルフ	S41.11.1	可児市上水道		65	深井戸	消毒のみ	浄水併用
193	可児市	小萱OGMチェリークリークカ ントリークラブ	H5.2.1	可児市上水道		90	深井戸	急速ろ過	浄水併用
194	可児市	可児ゴルフ倶楽部美濃ゴル フ場	S59.11.1	可児市上水道		100	深井戸	急速ろ過	浄水併用
195	可児市	株式会社ヨシツヤ可児店	H20.7.31	可児市上水道		40	深・受	膜ろ過	浄水併用
196	可児市	岐阜社会保険病院	H20.10.30	可児市上水道		222	深・受	膜ろ過	浄水併用
197	坂祝町	パジェロ製造(株)	S13.3.1	坂祝町上水道	10	1,080	深・受	消毒のみ	原水併用
198	川辺町	富士カントリー明智ゴルフ倶 楽部	S63.11.1	川辺町上水道		85	深・受	急速ろ過	浄水併用
199	白川町	美濃白川クオーレふれあいの 里	H5.4.1	白川簡易水道		25	浅井戸	消毒のみ	飲用のみ
200	御嵩町	こぶしゴルフ倶楽部	H6.4.1			65	表流水	急速ろ過	浄水併用
201	御嵩町	富士OGMエクセレント 御嵩花トピアコース	H10.8.1	御嵩町上水道		100	深・受	急速ろ過	浄水併用
202	御嵩町	ワールドレイクゴルフ倶楽部	H4.10.1			70	深井戸	急速ろ過	浄水併用
203	御嵩町	レイクグリーンゴルフ倶楽部	S60.4.1			190	深井戸	急速ろ過	浄水併用
204	多治見市	県営旭ヶ丘住宅	S47.4.1	多治見市上水道	1428	536	受水	消毒のみ	飲用のみ
205	瑞浪市	広池学園	S38.12.1	瑞浪市上水道	483	1200	併用	急速ろ過	浄水併用
206	瑞浪市	東濃厚生病院	S38.12.1	瑞浪市上水道	7	200	併用	膜ろ過	浄水併用
207	瑞浪市	陶技学園みずなみ荘	H9.4.1	瑞浪市上水道	79	80	深井戸	消毒のみ	浄水併用
208	瑞浪市	瑞陵ゴルフクラブ	H2.9.1		3	58	表流水	急速ろ過	浄水併用
209	瑞浪市	青葉台団地	S55.12.1	瑞浪市上水道	50	51.3	受水	消毒のみ	飲用のみ
210	土岐市	県営泉北住宅	S52.4.1	土岐市上水道	889	335	受水	消毒のみ	飲用のみ

番号	市町村名	施設設置者名	竣功年月	給水区域の 上水・簡水 の名称	現 在 給 水 人 口 (人)	施 能 設 力 (m3/ 日)	原水 種別	浄水施設 種別	施設の 専業
211	土岐市	名岐国際ゴルフ倶楽部	S46.9.1	土岐市上水道		150	深井戸	膜ろ過	飲用のみ
212	中津川市	王子特殊紙(株) 中津工場	S34.5.1	中津川上水道	300	380	表流水	急速ろ過	飲用のみ
213	中津川市	(株)明智ゴルフ倶楽部 富士カントリーひるかわゴルフ場	H1.9.1	蛭川簡易水道		240	湧水	急速ろ過	飲用のみ
214	中津川市	フォーティーンヒルズ(株) フォーティーンヒルズカントリークラブ	H3.10.1			55	表流水	急速ろ過	飲用のみ
215	恵那市	(株)エム・エル・シー ミサワアドニスゴルフ倶楽部	H3.10.1			130	深井戸	急速ろ過	飲用のみ
216	恵那市	(株)明智ゴルフ倶楽部 富士カントリー明智ゴルフ倶楽部	H2.3.1			214	深井戸	除鉄	飲用のみ
217	恵那市	キクオカ綜業(株) 笹平カントリークラブ	S62.10.1	田代長沢簡水		80	深井戸	急速ろ過	飲用のみ
218	恵那市	キクオカ綜業(株) 山岡カントリークラブ	H3.11.1	山岡西簡水		92	表・受	急速ろ過	飲用のみ
219	恵那市	(株)クレール メダリオンベルグラビアリゾート	H1.8.23			120	井戸水	急速ろ過	飲用のみ
220	高山市	上野平専用水道	S42.3.1	(一部)高山市上水道	338	61	受水	急速ろ過	飲用のみ
221	高山市	高山市乗鞍高原専用水道	S50.10.1			150	伏流水	緩速ろ過	浄水併用
222	高山市	高山グリーンホテル	S48.7.1	高山市上水道		1,300	深井戸	消毒のみ	飲用のみ
223	高山市	鈴蘭御嶽ハイエリア	S47.4.1			1,200	湧水	緩速ろ過	飲用のみ
224	高山市	舟山アルコピアスキー場	S7.12.1			90	湧水	消毒のみ	飲用のみ
225	高山市	ヴィラージュ荘川高原	H14.9.1			300	浅井戸	急速ろ過	浄水併用
226	高山市	富士カントリー明智ゴルフ倶 楽部	H8.8.1			100	深井戸	急速ろ過	浄水併用
227	高山市	荘川高原カントリー倶楽部 赤谷専用水道	S50.4.1			450	表流水	急速ろ過	浄水併用
228	高山市	翠峯苑	S49.4.1			100	湧水	消毒のみ	飲用のみ
229	高山市	チャオ御岳リゾート	H10.11.1			93	深井戸	急速ろ過	浄水併用
230	高山市	上宝トカイカントリークラブ	H7.12.20			280	深井戸	消毒のみ	浄水併用
231	高山市	久美愛厚生病院	H15.6.24	高山市上水道		250	深井戸	急速ろ過	飲用のみ
232	高山市	高山赤十字病院	H16.9.18	高山市上水道		421	深井戸	急速ろ過	飲用のみ
233	高山市	蒲田専用水道	S39.3.1		38	218	湧水	消毒のみ	浄水併用
234	高山市	福地専用水道	S34.3.1		86	280	湧水	消毒のみ	浄水併用
235	高山市	ホテルアソシア高山リゾート	H19.1.15	高山市上水道		325	深井戸	消毒のみ	浄水併用
236	高山市	ひだホテルプラザ	H14.3.20	高山市上水道		498	深井戸	消毒のみ	浄水併用
237	飛騨市	神岡鉱業 鹿間専用水道	S29.10.1	神岡上水道	294	6,000	表流水	急速ろ過	浄水併用
238	飛騨市	神岡鉱業 上平専用水道	H10.12.1		57	78	湧水	急速ろ過	飲用のみ
239	下呂市	ホテル小川屋	S45.10.1	下呂市上水道		110	浅井戸	消毒のみ	飲用のみ
240	白川村	トヨタ自然学校	H18.6.30		28	50	浅井戸	急速ろ過	飲用のみ

番号	市町村	施設名	区分	竣工年月日	計画給水人口(人)	現在給水人口(人)	計画給水量(m3)	実績1日最大給水量(m3)	実績年間給水量(m3)	水源種別	浄水種別	配水方式
1	岐阜市	伊洞	組合営	S40.3	90	40				深井戸	減菌	自然流下
2	笠松町	無動寺第一	組合営	S31.12	95	75		40	10,840	深井戸	減菌	加圧ポンプ
3	大垣市	平井	公営	S47.12	67	55	17	18	3,586	伏流水	膜	自然流下
4	大垣市	延坂	公営	S48.11	26	26	8	14	2,874	湧水	減菌	自然流下
5	揖斐川町	沖野	公営	S41.3	90	84	12	26	6,437	深井戸	減菌	自然流下
6	揖斐川町	樫原	公営	H7.2	40	25	6	8	2,552	河川水	急速	自然流下
7	揖斐川町	古屋・初若	公営	H17.4	79	53	33	18	2,310	河川水	膜	自然流下
8	揖斐川町	有鳥	公営	H19.3	50	42	22	17	4,286	深井戸	減菌	自然流下
9	揖斐川町	諸家	公営	H15.4	68	42	34	34	6,711	河川水	急速	自然流下
10	池田町	三和町	組合営	S46.2	100	40				浅井戸	減菌	加圧ポンプ
11	池田町	下東野	組合営	S49.2	90	42				浅井戸	減菌	加圧ポンプ
12	池田町	下東野2	組合営	S49.2	80	30				浅井戸	減菌	加圧ポンプ
13	池田町	下東野3	組合営	S49.2	80	42				浅井戸	減菌	加圧ポンプ
14	池田町	下東野4	組合営	S49.2	70	33				浅井戸	減菌	加圧ポンプ
15	池田町	天神町	組合営	S43.3	100	46				浅井戸	減菌	加圧ポンプ
16	池田町	本町	組合営	S43.4	80	38				浅井戸	減菌	加圧ポンプ
17	池田町	東町西	組合営	S42.2	100	48				浅井戸	減菌	加圧ポンプ
18	池田町	栄町	組合営	S43.3	100	44				浅井戸	減菌	加圧ポンプ
19	池田町	南瀬古	組合営	S42.12	70	35				浅井戸	減菌	加圧ポンプ
20	池田町	萩原	組合営	S40.2	90	33				浅井戸	減菌	加圧ポンプ
21	池田町	本郷北	組合営	S42.4	70	36				浅井戸	減菌	加圧ポンプ
22	池田町	本郷町	組合営	S42.2	70	51				浅井戸	減菌	加圧ポンプ
23	池田町	皆米	組合営	S40.2	80	41				浅井戸	減菌	加圧ポンプ
24	池田町	藤代	組合営	S45.4	80	52				浅井戸	減菌	加圧ポンプ
25	池田町	上八幡	組合営	S48.12	100	73				浅井戸	減菌	加圧ポンプ
26	池田町	上田畑	組合営	S46.3	70	40				浅井戸	減菌	加圧ポンプ
27	池田町	上田東村	組合営	S46.3	70	37				浅井戸	減菌	加圧ポンプ
28	池田町	上田西村	組合営	S46.3	80	42				浅井戸	減菌	加圧ポンプ
29	池田町	六之井一	組合営	S46.2	100	41				浅井戸	減菌	加圧ポンプ
30	池田町	上町	組合営	S46.1	100	44				浅井戸	減菌	加圧ポンプ
31	関市	小瀬見	公営	H2.3	56	36	11	10	3,210	河川水	緩速	自然流下
32	関市	大知摩	公営	H7.3	7	4	2	2	368	浅井戸	減菌	加圧ポンプ

番号	市町村	施設名	区分	竣工年月日	計画給水人口(人)	現在給水人口(人)	計画給水量(m3)	実績1日最大給水量(m3)	実績年間給水量(m3)	水源種別	浄水種別	配水方式
33	関市	二共	公営	H17.12	78	31	23	23	4,548	伏流水	急速	自然流下
34	関市	少合	公営	H7.3	83	68	45	15	4,236	河川水	緩速	自然流下
35	郡上市	(八幡)野々倉	公営	H11.3	54	30	16	5	3,264	河川水	緩速	自然流下
36	郡上市	(八幡)奥新宮	公営	H13.3	29	28	9	7	3,743	河川水	緩速	自然流下
37	郡上市	(高鷲)大洞	公営	S45.12	99	69	15	13	4,611	湧水	減菌	自然流下
38	郡上市	(和良)田平	公営	H13.3	60	46	22	9	4,064	浅井戸	減菌	自然流下
39	郡上市	(八幡)小瀬子	公営	27485	86	64	13	19	6,385	河川水	緩速	自然流下
40	郡上市	(八幡)開笹	公営	H1.4	14	8	4	2	891	河川水	緩速	自然流下
41	郡上市	(八幡)口新宮	公営	H14.8	19	17	5	6	3,022	河川水	緩速	自然流下
42	郡上市	(高鷲)板橋	公営	S52.4	56	69	100	62	27,939	湧水	緩速	自然流下
43	郡上市	(和良)真那洞	公営	S55.4	60	11	12	2	660	河川水	緩速	自然流下
44	郡上市	(和良)厚波	公営	H17.4	11	12	3	4	1,392	湧水	減菌	自然流下
45	郡上市	(大和)場皿	公営	S58.5	85	70	32	23	7,403	湧水	緩速	自然流下
46	可児市	大萱	公営	S53.4.1	90	81	26	23	6,539	深井戸	急速	自然流下
47	七宗町	大崎	公営	S51.2	90	34	14	12	2,796	河川水	緩速	自然流下
48	御嵩町	平	組合	S.37.3	95	77	25			河川水	緩速	自然流下
49	白川町	太田尾	公営	H11.7	49	32	31		3,296	深井戸	急速	自然流下
50	八百津町	潮見本郷	公営	H6.6	90	71	65	30	4,464	併用	急速	自然流下
51	瑞浪市	大草	組合	H4.12	100	54	18			表流水	緩速	自然流下
52	瑞浪市	論析	組合	H8.5	100	74	18			湧水	減菌	供用
53	瑞浪市	神徳上	組合	H21.4	90	82	20			湧水	減菌	自然流下
54	瑞浪市	神徳下	組合	H21.4	80	72	16			湧水	減菌	自然流下
55	中津川市	細野	組合	S37.3	95	57	20			湧水	減菌	自然流下
56	中津川市	向山	公営	H11.3	80	78	20	45	6,399	河川水	減菌	自然流下
57	中津川市	麻生	公営	S61.3	80	44	18	21	4,598	河・深	膜	自然流下
58	中津川市	学園	公営	H3.11	61	39	18	22	3,364	河川水	緩速	自然流下
59	恵那市	宇連	公営	S58.3	70	51	14	14	4,832	河川水	緩速	自然流下
60	恵那市	柏尾	公営	S60.3	90	65	46	15	4,598	河川水	緩速	自然流下
61	高山市	大坊	公営	S38.10	57	24	9	7	2,255	湧水	減菌	自然流下
62	高山市	中洞	公営	H6.3	55	27	16	17	3,132	湧水	減菌	自然流下
63	高山市	中之宿	公営	H5.4	66	25	12	26	3,095	湧水	減菌	自然流下
64	高山市	呂瀬金山	公営	H7.12	74	63	201	171	17,403	河川水	急速	自然流下

番号	市町村	施設名	区分	竣工 年月日	計画 給水 人口 (人)	現在 給水 人口 (人)	計画 給水量 (m3)	実績 1日最大 給水量 (m3)	実績 年間 給水量 (m3)	水源 種別	浄水 種別	配水 方式
65	高山市	巢野俣	公営	H3.12	67	52	28	75	14,803	河川水	緩速	自然流下
66	高山市	野麦	公営	H17.3	53	35	26	13	2,209	湧水	滅菌	自然流下
67	高山市	中山	公営	H14.3	83	62	25	16	5,411	河川水	緩速	自然流下
68	高山市	檜谷	公営	H7.3	13	18	4	55	10,470	浅井戸	滅菌	自然流下
69	高山市	三谷	公営	S46.12	32	28	8	195	13,435	湧水	滅菌	自然流下
70	高山市	池ヶ洞	公営	H2.7	43	18	11	5	1,002	湧水	滅菌	自然流下
71	高山市	新穂高	公営	H16.12	15	14	184	133	31,702	湧水	滅菌	自然流下
72	高山市	阿多粕	公営	H1.4	44	23	11	6	1,548	湧水	緩速	自然流下
73	飛騨市	平岩	公営	H5.12	59	35	17	12	3,024	湧水	滅菌	自然流下
74	飛騨市	落合	公営	S51.11	56	27	8	6	1,758	湧水	滅菌	自然流下
75	飛騨市	菅沼	公営	S40.12	55	24	8	8	2,109	湧水	滅菌	自然流下
76	飛騨市	戸谷	公営	S43.10	38	29	26	14	2,871	浅井戸	滅菌	自然流下
77	飛騨市	小豆沢	公営	S41.9	85	11	13	7	1,425	湧水	滅菌	自然流下
78	飛騨市	柏原	公営	S50.11	99	32	28	28	6,522	伏流水	緩速	自然流下
79	飛騨市	西漆山	公営	H18.3	51	42	15	15	2,160	河川水	緩速	自然流下
80	飛騨市	保木林	公営	S58.12	65	25	13	6	2,128	湧水	滅菌	自然流下
81	飛騨市	芦谷	公営	S43.10	20	8	9	3	986	湧水	滅菌	自然流下
82	飛騨市	桂上	公営	S58.2	49	47	16	10	3,500	湧水	滅菌	自然流下
83	飛騨市	大木	公営	S58.2	49	26	15	6	2,207	湧水	滅菌	自然流下
84	飛騨市	岸奥	公営	H3	10	4	3	1	483	地下水	滅菌	自然流下
85	飛騨市	丸山	公営	S57	15	6	4	2	4,403	湧水	滅菌	自然流下
86	飛騨市	高牧	公営	S45	25	13	4	4	1,707	湧水	滅菌	自然流下
87	下呂市	大林	公営	H14.3	50	27	25	25	2,350	河川水	膜	自然流下
88	下呂市	濁河	公営	S60.9	20	6	260	200	38,002	河川水	緩速	自然流下
89	下呂市	三ツ瀨	公営	H15.8	30	30	8	8	1,662	河川水	緩速	加圧ポンプ
90	白川村	小白川	公営	S55.12	50	28	22	18	7,371	河川水	緩速	自然流下
					5,870	3,613	1,841	1,651	347,351			

平成20年度水道水質検査結果等集計表

保健所名	項目	理 化 学					細 菌 学				
		上水道	簡易水道	専用水道	小規模水道施設	計	上水道	簡易水道	専用水道	小規模水道施設	計
岐 阜	不適数		1	1		2			4		4
	検査件数	535	228	626		1,389	535	228	626		1,389
西 濃	不適数		3			3		1	2		3
	検査件数	487	535	635	83	1,740	487	532	637	75	1,731
関	不適数								3	1	4
	検査件数	144	1,064	341	108	1,657	144	1,064	341	108	1,657
中 濃	不適数			4		4					
	検査件数	252	281	214	48	795	252	276	205	48	781
東 濃	不適数										
	検査件数	439	12	108		559	439	12	108		559
恵 那	不適数			2		2					
	検査件数	60	634	93	60	847	60	634	93	60	847
飛 騨	不適数	1		4		5		1			1
	検査件数	253	1,425	278	278	2,234	252	1,426	277	278	2,233
合 計	不適数	1	4	11		16		2	9	1	12
	検査件数	2,170	4,179	2,295	577	9,221	2,169	4,172	2,287	569	9,197
	不適率%	0.0	0.1	0.5		0.2		0.0	0.4	0.2	0.1

平成20年度簡易専用水道設置・検査実施状況

保健所名	区分	施設数			検査実施数	
		≤20m ³	20m ³ <	計	検査件数	実施率%
岐阜	阜	88	84	172	168	97.7%
本巣・山県		36	38	74	74	100.0%
西濃		92	100	192	186	96.9%
揖斐		14	21	35	35	100.0%
関		43	58	101	100	99.0%
郡上		12	14	26	26	100.0%
中濃		90	89	179	172	96.1%
東濃		107	105	212	203	95.8%
恵那		58	68	126	126	100.0%
飛騨		38	72	110	103	93.6%
下呂		16	21	37	36	97.3%
小計		594	670	1,264	1,229	97.2%
岐阜市		210	183	393	379	96.4%
合計		804	853	1,657	1,608	97.0%