

# 岐阜県における水道の概況

---

岐阜県健康福祉部薬務水道課

---

平成25年度版(平成26年3月末現在)

## はじめに

水道は県民の生活や社会活動を支える大切なライフラインであり、水道事業者は住民に対し安全でおいしい水を供給するという重要な使命があります。

当県の水道普及率は、95.8%（平成26年3月末現在）まで向上してまいりましたが、全国平均と比べてやや低い状況にあります。

また、老朽化による施設の更新、少子高齢化による人口減少に伴う厳しい事業経営、水源水質の保全などの課題が山積しております。その中でも、地震災害に対する水道施設の耐震化など、災害対策の一層の充実が求められています。

平成25年3月、厚生労働省が策定した「新水道ビジョン」では、基本理念を「地域とともに、信頼を未来につなぐ日本の水道」とし、「安全」「強靱」「持続」の3つの観点から各種施策への取組方針等が明示されました。

県としましては、「新水道ビジョン」を踏まえ、水道未普及地域における水道整備、地震等による災害対策並びに危機管理体制の充実強化など、安全で良質な水道水の安定供給ができるよう水道事業者など関係者の方々をはじめ、県民の皆様の御協力をいただきながら、今後とも本県水道の課題の解決に向けて取り組んでまいります。

最後に、「岐阜県における水道の概況（平成25年度版）」の作成にあたり、御協力いただきました皆様に厚く御礼申し上げますとともに、本書が水道事業推進の一助となれば幸いに存じます。

平成27年3月

岐阜県健康福祉部薬務水道課長

有川 幸孝

# 凡 例

## 1 集録の範囲

本資料は、厚生労働省が実施した「平成25年度水道統計調査」で得られた資料を基礎とし作成した。

## 2 集録の対象事業（施設）

平成26年3月31日現在、認可または確認を受けている水道用水、上水道、簡易水道及び専用水道と同日現在で県が把握している上記以外の水道施設（以下「小規模水道施設」という。）及び簡易専用水道である。

## 3 集録の対象期間

年間の実績値は平成25年度（平成25年4月1日～平成26年3月31日）のものとし、その他は平成26年3月31日現在とした。

## 4 水道の区分

- ① 水道用水供給事業 … 水道により水道事業者に対してその用水（浄水）を供給する事業。ただし水道事業者または専用水道設置者が他の水道事業者に分水する場合を除く。
- ② 上水道事業 … 一般の需要に応じて水道により水を供給する事業で、計画給水人口が5,001人以上のもの。
- ③ 簡易水道事業 … 一般の需要に応じて水道により水を供給する事業で、計画給水人口が101人以上5,000人以下のもの。
- ④ 専用水道 … 自家用の水道等特定の人だけが使うことになっている水道で、給水人口が101人以上のものまたは飲用等で使用する水量が20<sup>m</sup>／日を超えるもの。  
ただし、他の水道から供給を受ける水のみを水源とする場合で、口径25mm以上の導管の全長が1,500m以下、かつ、水槽の有効容量の合計が100<sup>m</sup>以下であるものを除く。
- ⑤ 簡易専用水道 … 他の水道から供給を受ける水のみを水源とし、上記②～④以外の水道であって受水槽の容量の合計が10<sup>m</sup>を超えるもの。

## 5 その他

行政区域内人口は、「岐阜県市町村別推計人口・世帯数」（岐阜県環境生活部統計課）平成26年4月1日現在による。

# 岐阜県における水道の概況 目次

## 1 総括

岐阜県水道状況総括表	1	1
最近10年間における水道施設別・給水人口の推移	1	2

## 2 水道用水供給事業

岐阜東部上水道用水供給事業の概要	2	1
------------------	---	---

## 3 上水道事業

事業計画・水道料金	3	1
普及状況	3	2
取水状況	3	3
浄水状況	3	4
給水状況・給水量分析	3	5
管路延長	3	6

## 4 簡易水道事業

事業計画・水道料金・普及状況	4	1
取水状況	4	5
浄水状況・給水状況	4	9
管路延長	4	13

## 5 専用水道

施設一覧	5	1
------	---	---

## 6 小規模水道施設

施設一覧	6	1
------	---	---

## 7 水質検査結果等

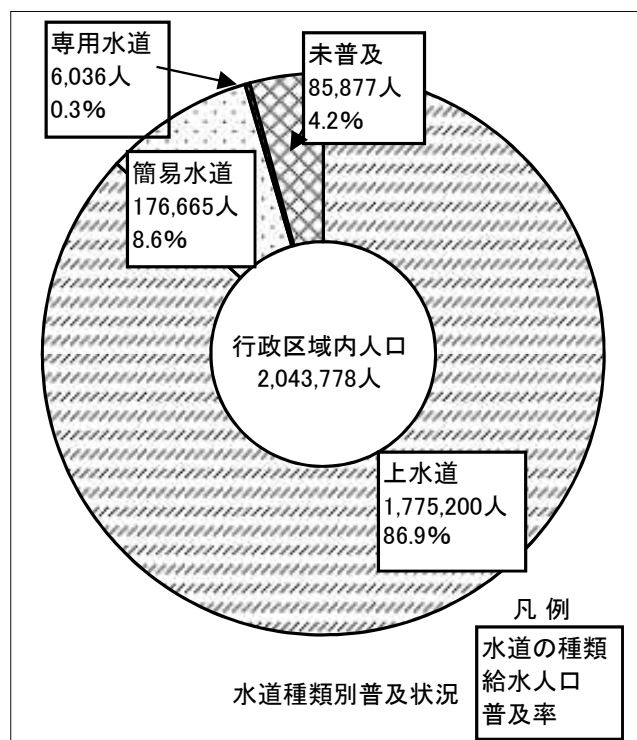
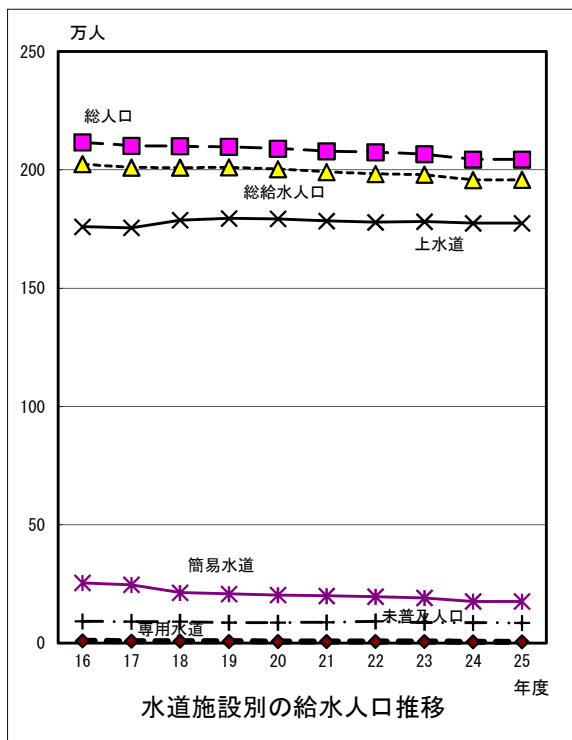
水道水質検査結果等集計表	7	1
簡易専用水道設置・検査実施状況		

# 1 総括



## 最近10年間における水道施設別・給水人口の推移

年度	総人口	総給水人口	上水道	簡易水道	専用水道	未普及人口	普及率	全国普及率
16	2,116,651	2,024,602	1,760,229	254,571	9,802	92,049	95.7%	97.1%
17	2,101,856	2,010,426	1,755,302	246,853	8,271	91,430	95.7%	97.2%
18	2,100,355	2,009,422	1,787,750	213,311	8,361	90,933	95.7%	97.3%
19	2,097,625	2,010,853	1,794,947	207,878	8,028	86,772	95.9%	97.4%
20	2,090,128	2,003,435	1,793,195	203,079	7,161	86,693	95.9%	97.5%
21	2,079,512	1,990,887	1,784,177	199,871	6,839	88,625	95.7%	97.5%
22	2,075,300	1,983,148	1,779,050	196,749	7,349	92,152	95.6%	97.5%
23	2,066,229	1,979,667	1,781,592	190,762	7,313	86,562	95.8%	97.6%
24	2,055,516	1,969,192	1,774,632	188,027	6,533	86,324	95.8%	97.7%
25	2,043,778	1,957,901	1,775,200	176,665	6,036	85,877	95.8%	97.7%



## 2 水道用水供給事業



## 2 岐阜東部上水道用水供給事業の概要

### 1) 事業のあゆみ

#### ア 東濃上水道用水供給事業

東濃地域は、家庭用電気機械器具、精密機械、陶磁器製造を主な産業として発展してきたところであり、従来は各市町それぞれに木曾川支流及び土岐川とその支流に水源を求めて水道事業を経営してきた。

しかしながら、潜在的に地域内水源に乏しく、特に土岐川は、本地域の主要産業である陶磁器の原料製造工場から排出される陶廃土により高度に汚濁し、さらに地域の都市化による家庭汚水の流入は、河川を異常に汚染して各市町水道の浄化機能に重大な支障を与えるようになってきた。この事態に対処するため各市町は、昭和39年に東濃水道建設期成同盟を結成し、広域水道建設を目指すこととなった。

一方、県においては昭和38年以来東濃地域の将来利水について調査検討をかさねてきたが、国鉄中央本線の複線化、中央自動車道の建設に伴う急速な発展の可能性を考慮するとともに、地元住民の要望に応えるため県営として昭和46年度から昭和51年度にわたり東濃水道を建設した。

#### イ 可茂上水道用水供給事業

木曾川右岸地区は、木曾川及び飛騨川に沿った洪積台地上に位置している。これらの地域は、従来農業生産地帯であったが、近年、中部経済圏の飛躍的発展とともに、その後背部内陸工業地帯としての開発と発展が著しく、水道の需要も増大しつつあった。

このような水需要に対処するため、水資源開発公団による木曾川総合用水事業の水源及び水路施設を利用して、県営として昭和47年度から昭和51年度にわたり木曾川右岸水道を建設した。

一方、木曾川左岸地域の可児市・御嵩町・兼山町の1市2町では、自己水により水の需要をまかなってきたが、可児市では、急速な住宅団地開発による人口の急増により、自己水源の能力不足が確実視され、御嵩町では、水源の一部が枯渇し、可児市よりの応急的な分水状況にあり、兼山町では、暫定水利権による取水であった。このため、早急に新規水源開発を差し迫られたが、当地域は地下水に恵まれず、表流水には水利権に限度があり、自己水不足を県水で供給できるようその早期実現が熱望された。この期待に応えるため、木曾川右岸上水道用水供給事業の給水対象区域を拡張することとし、昭和60年度から昭和63年度にかけて第1次拡張事業を行った。

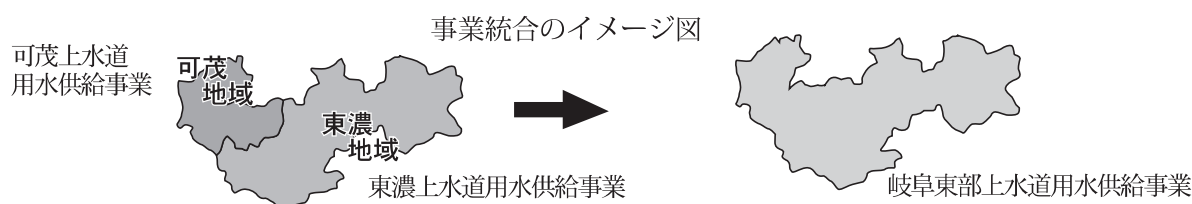
また、平成2年度に可児市浄水場を可児市から岐阜県に移管し、それに伴う第2次拡張事業を実施し、平成3年4月より県営水道として給水を開始した。

平成6年度より、給水区域内人口の増加及び一人当たり水使用量の伸びによる計画予想値を上回った水需要に対処すべく、第3次拡張事業を実施している。

#### ウ 岐阜東部上水道用水供給事業

先に述べた各上水道用水供給事業単位での施設拡充、並びに安定供給対策には限界があるため、平成15年度末に両事業を統合した。そして、これまでの拡張事業に加え、水源及び供給系統の多重化による危機管理の強化充実と東濃西部地域における水需要増加への合理的対処を目的とした東濃西部送水幹線（緊急時連絡管）事業を行った。また、大規模地震対策として、送水管の複線化や耐震化と併せ、災害時の貯留機能や応急給水拠点機能を整備する、大容量送水管整備事業を着手することとした。

なお、給水規模は、創設当時の6市4町の約28万人から、約40年を経過した現在は、7市4町の約50万人の生活用水を供給するまでに至っている。







#### 4) 事業規模の概要

区 分		年 度		H 2 1	H 2 2	H 2 3 (うるう年)	H 2 4	H 2 5	備 考
(1)	年間取水量	m <sup>3</sup>		52,644,416	53,465,294	53,241,752	52,889,799	52,891,720	
(2)	年間送水量	m <sup>3</sup>		51,918,225	52,670,644	52,541,911	52,207,209	52,272,168	
(3)	年間給水量	m <sup>3</sup>		51,884,913	52,533,150	52,317,787	51,916,389	52,039,002	
(4)	年間有収水量	m <sup>3</sup>		51,884,913	52,532,756	52,317,622	51,916,389	52,037,004	
(5)	有収率 (4)÷(2)×100	%		99.9	99.7	99.6	99.4	99.6	
(6)	施設(送水)能力	m <sup>3</sup> /日		252,400	252,400	257,800	257,800	257,800	※1
(7)	日最大送水量	m <sup>3</sup>		161,159	174,162	165,754	165,219	161,992	※2
(8)	日平均送水量	m <sup>3</sup>		142,242	144,303	143,557	143,033	143,211	
(9)	負荷率 (8)÷(7)×100	%		88.3	82.9	86.6	86.6	88.4	
(10)	最大稼働率 (7)÷(6)×100	%		63.9	69.0	64.3	64.1	62.8	
(11)	施設利用率 (8)÷(6)×100	%		56.4	57.2	55.7	55.5	55.6	
(12)	職員数	人		62	61	60	58	62	
	内 損益勘定職員	人		53	53	53	51	52	
	訳 資本勘定職員	人		9	8	7	7	10	
(13)	基本料金(年額)	円/m <sup>3</sup>		24,336	24,336	24,336	24,336	24,336	
	使用料金	円/m <sup>3</sup>		31	31	31	31	31	
(14)	供給単価 (給水収益/有収水量)	円/m <sup>3</sup>		108	106	106	107	106	
(15)	給水原価 (水道事業費用-受託 工事費)/有収水量	円/m <sup>3</sup>		77	77	76	81	81	
(16)	資本単価 (減価償却+資産減耗+ 支払利息)/有収水量	円/m <sup>3</sup>		35.00	34.28	36.25	36.89	40.36	
(17)	単年度純利益	千円		1,687,641	1,639,234	1,607,080	1,416,092	1,351,259	
(18)	給水人口	人		504,817	502,925	502,106	500,667	498,654	

※ 1 平成6年度から行っている拡張事業に伴い施設(送水)能力の数値を変更した。

※ 2 日最大送水量(m<sup>3</sup>)は、中津川、山之上および川合浄水場の各日合計送水量(岐阜東部上水道用水供給事業)の最大値である。

## 5) 水道料金

県営水道は、昭和48年7月に東濃用水道が一部通水（瑞浪市、土岐市、多治見市を対象）を開始し、全面給水は昭和51年11月に東濃用水道、同年12月に木曾川右岸用水道で相次いで開始した。

水道料金は、本来適正な基礎として算定されるものであるが、受水市町の水道料金に及ぼす影響を緩和するため、料金を段階的に引き上げる制度を採用してきた。

昭和61年度からは、「料金問題協議会（昭和55年）」で審議された意見を受けて、受水市町からの申し込み水量に基づいて基本料金を徴収する二部料金制に改正された。

一方、昭和55年に「自主財政再建計画（昭和56年度～平成2年度）」を策定し、以来、経営改善に努めてきた。その結果、平成元年度末には予定を1年早めて、その達成が見込まれることとなった。また受水市町からは、「水道料金値下げ」の要望書が県及び県議会に提出された。

こうした経緯を踏まえ、平成元年12月1日から、水道料金を暫定的に5%（従量換算）引下げた。その後、平成2年から平成11年までの10年間の長期的な経営を展望し、県営水道事業の健全な運営に配慮しつつ、平成2年4月1日から約16.5%（従量換算）水道料金を引き下げた。

### 水道料金の推移

単 一 料 金 制	昭和51年11月1日～	25円/㎥
	昭和52年4月1日～	47円/㎥
	昭和54年4月1日～	68円/㎥
	昭和56年4月1日～	98円/㎥
	昭和58年4月1日～	128円/㎥
	昭和59年4月1日～	144円/㎥
二 部 料 金 制	昭和61年4月1日～	基本料金：30,396円/㎥ 使用料金：40円/㎥ （昭和61年従量換算：144円/㎥）
	平成元年12月1日～	基本料金：28,294円/㎥ 使用料金：40円/㎥ （平成元年度従量換算：137円/㎥）
	平成2年4月1日～ 現行料金	基本料金：24,336円/㎥ 使用料金：31円/㎥ （平成2年度従量換算：114.43円/㎥）

### 3 上水道事業

	創設		事業計画						料金					
	給水開始年月	認可	認可年月日	目標年次	給水人口 (人)	給水区域面積 (km <sup>2</sup> )	1人1日最大給水量 (L)	1日最大給水量 (m <sup>3</sup> )	料金体系	家庭用料金(口径別:13mm)				
										基本水量 (m <sup>3</sup> )	基本料金 (円)	超過料金 (円)	メーター使用料 (円)	(参考)10m <sup>3</sup> 使用料 (円)
岐阜県計					1,959,202	1,829.7	490	959,225						
岐阜市	S5.3	大臣	H20.3.7	H25	381,500	139.3	512	195,200	口・用	10	693	147	73	766
羽島市	S35.12	知事	H11.3.23	H25	73,700	42.5	507	37,400	用途	10	780	78		780
各務原市	S19.4	知事	H24.3.27	H32	149,900	87.8	456	68,400	口径		745	42		1,165
山県市高富	S46.3	知事	H15.4.1	H25	19,280	39.2	497	9,580	口径	10	1,050	126		1,050
山県市美山	H15.4	知事	H26.1.23	H44	6,620	158.0	692	4,583	口径	10	1,050	126		1,050
瑞穂市	H15.5	知事	H16.8.13	H25	49,600	28.1	490	24,300	用途	10	840	94	52	892
本巣市本巣	H16.2	知事	H16.2.1	H25	7,220	54.8	665	4,800	口径	10	945	99	73	1,018
本巣市真正	S49.3	知事	H16.2.1	H18	12,700	11.6	496	6,300	口径	10	945	99	73	1,018
本巣市糸貫	S57.3	知事	H16.2.1	H26	15,000	15.9	600	9,000	口径	10	945	99	73	1,018
岐南町	S40.8	知事	S55.3.31	H2	25,000	7.9	600	15,000	口径	10	616	94	65	681
笠松町	S33.3	知事	S55.3.31	H1	23,000	7.3	700	16,100	単一	10	612	87	51	663
北方町	S50.4	知事	H6.8.23	H20	19,475	5.2	540	10,516	用途	12	840	73	73	812
大垣市	S33.12	知事	H18.3.27	H25	165,050	75.5	450	74,293	口径	8	735	94		924
海津市	H21.1	知事	H20.12.1	H26	46,900	79.1	410	19,220	単一	10	1,512	151		1,512
養老町	S37.3	知事	H17.1.6	H25	32,700	72.3	420	13,734	口径	10	1,627	141	52	1,627
垂井町	S34.9	知事	H13.3.30	H27	28,600	21.7	647	18,500	口径	10	720	90		720
関ヶ原町	S34.10	知事	H25.7.17	H25	8,770	23.9	547	4,800	口径	10	1,290	200		1,260
神戸町	S36.11	知事	H1.5.31	H10	22,500	18.3	600	13,500	口径	10	787	78		787
輪之内町	S39.10	知事	H14.3.11	H27	9,900	21.6	574	5,680	単一	10	1,050	84		1,050
安八町	S51.4	知事	S48.3.31	S60	17,500	18.3	400	7,000	口径	10	1,360	70		1,360
揖斐川町	H17.1	知事	H21.3.27	H26	15,300	20.0	556	8,500	口径	10	756	75	75	831
大野町	S44.4	知事	H19.5.15	H25	26,700	23.8	524	14,000	口径	10	1,000	100	70	1,070
池田町	H6.4	知事	H26.3.25	H35	23,410	20.1	342	8,000	口径	10	1,680	136	105	1,785
関市	S27.9	知事	H22.3.29	H28	89,350	119.7	549	49,030	口径		580	20		810
美濃市	S32.9	知事	H11.9.16	H31	21,800	40.7	711	15,500	口・用		630	78		1,410
郡上市八幡	S38.8	知事	S52.1.28	S60	15,000	4.8	400	6,000	口径	10	1,260	126		1,260
郡上市白鳥	H9.4	知事	H10.3.9	H19	7,770	8.5	368	2,863	口径	10	1,260	126		1,260
美濃加茂市	S33.10	大臣	H16.3.31	H27	57,600	43.3	420	24,200	口径	10	1,837	184		1,837
可児市	S32.12	大臣	H21.3.25	H30	106,110	78.2	493	52,362	口径		556	110		1,659
坂祝町	S51.12	知事	S50.3.29	S60	10,000	12.9	450	4,500	口径	10	2,030	180		2,030
富加町	S34.6	知事	S49.3.29	S60	8,800	10.3	450	3,960	口径	10	2,037	183		2,037
川辺町	S51.12	知事	S47.3.31	S60	13,400	8.2	450	6,030	用途	10	2,000	184		2,000
八百津町	S31.4	知事	H22.3.19	H27	8,727	12.3	466	4,064	口径	10	2,131	213		2,131
御嵩町	S31.3	知事	H23.2.8	H32	18,300	21.6	378	6,920	口径		1,039	75		1,795
多治見市	T12.1	大臣	H23.3.9	H31	116,000	86.4	363	42,100	口径		672	74		1,554
瑞浪市	S2.5	知事	H21.10.16	H30	40,340	54.1	559	22,540	口径		1,155	89		2,047
土岐市	S30.8	大臣	H8.3.29	H23	62,000	116.2	450	27,900	口径		1,155	78		1,942
中津川市	S33.5	大臣	H17.2.10	S60	66,370	80.8	487	32,300	口径		1,260	84		2,142
恵那市	S33.3	知事	H19.3.30	H27	32,000	57.7	453	14,500	口径		1,312	79		2,161
高山市	S27.5	大臣	H23.3.29	H31	77,550	64.2	451	34,950	口径		525	42		1,134
飛騨市神岡	H16.2	知事	H16.2.1	H17	7,800	3.0	718	5,600	用途	10	1,050	136		1,050
飛騨市古川	H16.2	知事	H18.3.23	H23	12,360	8.7	502	6,200	用途	10	1,050	136		1,050
下呂市	H16.3	知事	H19.10.16	H33	7,600	6.0	1,224	9,300	口径	10	1,120	115		1,120

	普及状況									
	人口				世帯数			面積		
	計画 給水 人口 (人)	給水 区域内 人口 (人)	現在 給水 人口 (人)	給水 普及率 (%)	給水 区域内 世帯数 (世帯)	現在 給水 世帯数 (世帯)	世帯 普及率 (%)	給水 区域 面積 (km <sup>2</sup> )	現在 給水 面積 (km <sup>2</sup> )	面積 普及率 (%)
岐阜県計	1,959,202	1,862,706	1,775,200	95.3	699,543	657,904	94.0	1,829.7	1,807.1	98.8
岐阜市	381,500	409,175	355,458	86.9	173,088	146,020	84.4	139.3	139.3	100.0
羽島市	73,700	66,580	64,115	96.3	23,159	22,287	96.2	42.5	35.3	83.0
各務原市	149,900	144,626	143,067	98.9	52,814	52,245	98.9	87.8	87.8	100.0
山県市高富	19,280	18,218	17,489	96.0	5,972	5,733	96.0	39.2	39.2	100.0
山県市美山	6,620	6,879	6,604	96.0	1,798	1,726	96.0	158.0	158.0	100.0
瑞穂市	49,600	52,365	45,050	86.0	19,388	15,840	81.7	28.1	28.1	100.0
本巣市本巣	7,220	6,231	6,212	99.7	2,202	2,044	92.8	54.8	54.8	100.0
本巣市真正	12,700	13,665	12,045	88.1	4,435	3,488	78.6	11.6	11.6	100.0
本巣市糸貫	15,000	12,192	11,864	97.3	4,000	3,575	89.4	15.9	15.9	100.0
岐南町	25,000	24,425	24,286	99.4	9,650	9,594	99.4	7.9	7.9	100.0
笠松町	23,000	22,812	21,953	96.2	8,110	8,024	98.9	7.3	7.3	100.0
北方町	19,475	18,393	17,332	94.2	7,059	6,909	97.9	5.2	5.2	100.0
大垣市	165,050	153,760	149,464	97.2	58,343	55,127	94.5	75.5	73.1	96.8
海津市	46,900	36,152	35,856	99.2	11,632	11,190	96.2	79.1	79.1	100.0
養老町	32,700	29,740	29,710	99.9	9,402	9,131	97.1	72.3	55.0	76.1
垂井町	28,600	23,765	23,765	100.0	8,852	8,852	100.0	21.7	21.7	100.0
関ヶ原町	8,770	7,601	7,601	100.0	2,673	2,673	100.0	23.9	23.9	100.0
神戸町	22,500	18,951	18,663	98.5	6,332	6,308	99.6	18.3	18.3	100.0
輪之内町	9,900	9,945	9,812	98.7	3,080	2,988	97.0	21.6	21.6	100.0
安八町	17,500	15,194	15,025	98.9	5,109	5,109	100.0	18.3	18.2	99.3
揖斐川町	15,300	13,670	13,663	99.9	4,538	4,536	100.0	20.0	15.9	79.5
大野町	26,700	23,655	22,977	97.1	7,494	7,276	97.1	23.8	23.8	100.0
池田町	23,410	24,312	20,196	83.1	7,862	6,473	82.3	20.1	20.1	100.0
関市	89,350	82,231	79,980	97.3	30,411	30,354	99.8	119.7	147.6	123.3
美濃市	21,800	16,601	16,601	100.0	5,895	5,895	100.0	40.7	40.7	100.0
郡上市八幡	15,000	8,482	8,055	95.0	3,428	3,255	95.0	4.8	4.8	100.0
郡上市白鳥	7,770	6,511	5,386	82.7	2,173	1,797	82.7	8.5	8.4	98.2
美濃加茂市	57,600	54,976	54,392	98.9	19,791	19,581	98.9	43.3	43.0	99.3
可児市	106,110	96,647	96,238	99.6	35,267	35,125	99.6	78.2	77.3	98.8
坂祝町	10,000	8,288	8,237	99.4	3,163	3,143	99.4	12.9	12.9	100.0
富加町	8,800	5,560	5,517	99.2	1,815	1,788	98.5	10.3	16.8	-
川辺町	13,400	10,301	10,030	97.4	3,512	3,495	99.5	8.2	8.2	100.0
八百津町	8,727	8,949	8,939	99.9	2,976	2,967	99.7	12.3	12.3	100.0
御嵩町	18,300	18,198	17,887	98.3	6,452	6,328	98.1	21.6	18.8	87.0
多治見市	116,000	110,651	110,651	100.0	41,591	41,591	100.0	86.4	86.4	100.0
瑞浪市	40,340	38,837	38,053	98.0	13,648	13,373	98.0	54.1	53.8	99.4
土岐市	62,000	58,790	58,672	99.8	21,320	21,277	99.8	116.2	116.2	100.0
中津川市	66,370	54,755	54,529	99.6	21,117	21,015	99.5	80.8	60.1	74.5
恵那市	32,000	31,126	30,594	98.3	11,603	11,428	98.5	57.7	57.7	100.0
高山市	77,550	75,224	75,080	99.8	29,358	29,358	100.0	64.2	64.2	100.0
飛騨市神岡	7,800	6,064	6,064	100.0	2,549	2,549	100.0	3.0	3.0	100.0
飛騨市古川	12,360	11,366	11,300	99.4	3,550	3,531	99.5	8.7	8.4	95.5
下呂市	7,600	6,843	6,788	99.2	2,932	2,906	99.1	6.0	5.7	94.3



	取水状況															
	計画								実績							
	1日 最大 取水量 (m3/日)	河川 水 (m3/日)	伏流 水 (m3/日)	浅層 地下 水 (m3/日)	深層 地下 水 (m3/日)	湧水 (m3/日)	ダム水 その他 (m3/日)	浄水 受水 (m3/日)	年間 取水量 (千m3)	河川 水 (千m3)	伏流 水 (千m3)	浅層 地下 水 (千m3)	深層 地下 水 (千m3)	湧水 (千m3)	ダム水 その他 (千m3)	浄水 受水 (千m3)
岐阜県計	1,023,325	72,984	105,688	66,349	517,956	9,737	8,256	242,355	246,030	14,593	31,526	14,135	130,313	2,832	598	52,033
岐阜市	195,800		93,300	8,500	94,000				52,334		25,132	1,436	25,766			
羽島市	37,400				37,400				8,810				8,810			
各務原市	68,400				68,400				17,797				17,797			
山県市高富	9,580			9,580					2,682			2,682				
山県市美山	4,630	285		4,345					1,217	335		882				
瑞穂市	24,300				24,300				5,649				5,649			
本巣市本巣	4,800						4,800		912				912			
本巣市真正	6,300				6,300				1,385				1,385			
本巣市糸貫	9,000				9,000				1,672				1,672			
岐南町	15,000				15,000				3,376				3,376			
笠松町	16,100				16,100				2,791				2,791			
北方町	10,516				10,516				2,621				2,621			
大垣市	74,293				74,293				20,613				20,613			
海津市	29,101	1,210			27,891				5,760	440			5,320			
養老町	13,734				13,734				3,420				3,420			
垂井町	19,200				19,200				3,712				3,712			
関ヶ原町	4,800		200	4,600					1,442			844			598	
神戸町	13,500				13,500				2,937				2,937			
輪之内町	5,680				5,680				1,635				1,635			
安八町	7,000				7,000				1,927				1,927			
揖斐川町	10,650			10,650					2,750			2,750				
大野町	14,000			750	13,250				3,209			171	3,038			
池田町	8,000				8,000				1,884				1,884			
関市	51,458			3,430	48,028				14,753			1,338	13,415			
美濃市	15,500			15,500					2,622			2,622				
郡上市八幡	6,000		2,200	1,200			2,600		2,096		184	336		1,576		
郡上市白鳥	3,028		2,488	540					726		663	63				
美濃加茂市	24,580	5,400						19,180	6,368	1,934						4,434
可児市	52,362							52,362	11,165							11,165
坂祝町	4,500							4,500	932							932
富加町	3,960							3,960	656							656
川辺町	6,030							6,030	1,090							1,090
八百津町	8,432	4,976							1,164	1,164						
御嵩町	6,920	1,012						5,908	2,085							2,085
多治見市	48,300							48,300	12,978							12,978
瑞浪市	22,540							22,540	4,318							4,318
土岐市	39,400							39,400	6,595							6,595
中津川市	32,503	2,073		430				30,000	7,701	1,758	81	118				5,744
恵那市	18,401	8,226						10,175	4,283	2,247						2,036
高山市	49,401	31,202	7,500	6,824	64	3,811			10,913	3,674	5,466	893	31	849		
飛騨市神岡	5,926	3,600							1,051	660					391	
飛騨市古川	7,300				6,300	1,000			1,618				1,602	16		
下呂市	15,000	15,000							2,381	2,381						

	浄水状況										消火栓		
	計画					実績					地上	地下	その他
	計画 浄水量 (m3/日)	消毒 のみ (m3/日)	緩速 ろ過 (m3/日)	急速 ろ過 (m3/日)	膜 ろ過 (m3/日)	年間 浄水量 (千m3)	消毒 のみ (千m3)	緩速 ろ過 (千m3)	急速 ろ過 (千m3)	膜 ろ過 (千m3)			
											(基)	(基)	(基)
岐阜県計	732,551	625,102	10,831	73,443	23,175	191,786	170,138	2,030	15,437	4,181	16,824	30,344	363
岐阜市	168,600	168,600				52,334	52,334				304	7,887	
羽島市	37,400	37,400				8,810	8,810				287	787	
各務原市	68,400	68,400				17,797	17,797				246	3,159	
山県市高富	9,580	9,580				2,682	2,682				634	451	
山県市美山	5,280	4,345	285	650		1,217	938	101	178		449	79	
瑞穂市	24,300	24,300				5,637	5,637				1,612	205	
本巣市本巣	4,800	4,800				912	912				174	144	
本巣市真正	6,300	6,300				1,385	1,385				137	474	
本巣市糸貫	9,000	9,000				1,672	1,672				145	651	
岐南町	15,000	15,000				3,376	3,376				103	355	
笠松町	16,100	16,100				2,791	2,791					279	
北方町	10,516	10,516				2,621	2,621				3	603	
大垣市	73,663	73,663				20,613	20,613				187	2,719	
海津市	28,358	7,308		21,050		5,711	1,547		4,164		943	761	363
養老町						3,420	3,420					1,123	
垂井町	16,760	16,760				3,592	3,592				2	462	
関ヶ原町	4,800		200	4,600		1,142		55	1,087		1	199	
神戸町	13,500	13,500				2,937	2,937				932	62	
輪之内町	5,350			5,350		1,616			1,616		422	89	
安八町	7,000	7,000				1,927	1,927				487	323	
揖斐川町	8,500	8,500				2,750	2,750				374	145	
大野町	11,400	11,400				3,209	3,209				945	58	
池田町	8,000	8,000				1,884	1,884				589	1	
関市	53,430	53,430				14,753	14,753				230	1,355	
美濃市	15,500	15,500				2,622	2,622					485	
郡上市八幡	2,200		2,200			1,310	1,126	184			172	192	
郡上市白鳥	2,863	540		2,323		726	63		663		360		
美濃加茂市	7,181				7,181	1,934				1,934		1,105	
可児市											497	717	
坂祝町											227	27	
富加町	13,734	13,734									131	44	
川辺町											19	226	
八百津町	4,976		2,486	2,490		1,090		864	226		21	398	
御嵩町	1,010		1,010								33	397	
多治見市											982	1,729	
瑞浪市											560	233	
土岐市											319	1,369	
中津川市	10,650		4,650	6,000		1,948	118	826	1,004		1,339	11	
恵那市	6,094				6,094	2,247				2,247	64	691	
高山市	38,206	11,806		26,400		10,116	6,613		3,503		2,272	3	
飛騨市神岡	6,900	2,320		4,580		1,051	391		660		190	60	
飛騨市古川	7,300	7,300				1,618	1,618				420		
下呂市	9,900				9,900	2,336			2,336		12	286	

	給水状況							給水量分析				
	年間 給水量	有収 水量	(*は水量不明)				無収 水量	無効 水量	1日 最大 給水量	1日 平均 給水量	1人1日 最大 給水量	1人1日 平均 給水量
			生活用	営業用	工場用	その他						
			(千m3)	(千m3)	(千m3)	(千m3)						
岐阜県計	243,121	196,885	91,119	15,292	3,280	335	8,079	38,157	756,756	666,084	426	375
岐阜市	52,334	40,303	30,309	9,579	282	133	2,202	9,829	158,123	143,381	445	403
羽島市	8,810	7,255	6,936	297	22	*	1,244	311	27,604	24,137	431	376
各務原市	17,797	15,887	*	*	*	*	747	1,163	54,940	48,759	384	341
山県市高富	2,682	1,966	*	*	*	*	11	705	8,538	7,348	488	420
山県市美山	1,217	892	*	*	*	*	5	320	3,495	3,334	529	505
瑞穂市	5,637	4,514	4,272	242	*	*	46	1,077	17,162	15,444	381	343
本巣市本巣	912	746	*	*	*	*		166	2,825	2,499	455	402
本巣市真正	1,385	1,159	*	*	*	*		226	4,769	3,795	396	315
本巣市糸貫	1,672	1,195	*	*	*	*		477	5,300	4,581	447	386
岐南町	3,374	2,674	*	*	*	*	6	694	10,348	9,244	426	381
笠松町	2,791	2,425	2,425	*	*	*	4	362	8,985	7,647	409	348
北方町	2,621	1,792	1,792	*	*	*		829	7,916	7,181	457	414
大垣市	20,613	15,701	*	*	*	*	1,897	3,015	62,048	56,474	415	378
海津市	5,441	4,136	4,136	*	*	*	37	1,268	16,884	14,907	471	416
養老町	3,420	2,447	2,020	419	4	4		973	9,457	9,370	318	315
垂井町	3,592	3,181	2,537	123	521	*	275	136	11,572	9,841	487	414
関ヶ原町	1,142	921	807	*	93	21	169	52	4,338	3,129	571	412
神戸町	2,937	2,157	1,935	114	108	*	340	440	9,317	8,047	499	431
輪之内町	1,616	1,141	893	112	136	*		475	6,397	4,427	652	451
安八町	1,927	1,480	1,406	74	*	*	32	415	6,232	5,279	415	351
揖斐川町	2,750	1,258	1,200	57	*	1		1,492	8,358	7,534	612	551
大野町	3,209	2,121	*	*	*	*	2	1,086	11,210	8,792	488	383
池田町	1,884	1,392	1,155	237	*	*		492	5,854	5,162	290	256
関市	14,753	10,360	*	*	*	*	362	4,031	44,646	40,419	558	505
美濃市	2,412	1,975	1,603	286	86	*		437	7,300	6,608	440	398
郡上市八幡	1,310	1,043	782	261	*	*	6	261	4,670	3,589	580	446
郡上市白鳥	700	598	448	150	*	*	4	98	2,232	1,918	414	356
美濃加茂市	6,368	5,711	*	*	*	*	5	652	19,017	17,447	350	321
可児市	11,164	10,336	10,336	*	*	*	7	821	37,401	30,586	389	318
坂祝町	932	863	696	121	43	3	9	60	3,098	2,553	376	310
富加町	656	606	541	30	12	23	50		2,212	1,797	401	326
川辺町	1,090	983	916	67	*	*	3	104	4,749	2,986	473	298
八百津町	1,090	980	875	37	68	*		110	4,338	2,986	485	334
御嵩町	2,085	1,894	*	*	*	*		191	6,736	5,712	377	319
多治見市	12,831	11,915	*	*	*	*	134	782	38,950	35,153	352	318
瑞浪市	4,318	3,865	*	*	*	*	10	443	13,816	11,830	363	311
土岐市	6,595	6,050	4,720	889	413	28	7	538	20,387	18,068	347	308
中津川市	7,683	6,515	4,324	1,313	756	122	51	1,117	24,262	21,049	445	386
恵那市	4,283	3,681	2,061	884	736	*	242	360	13,256	11,734	433	384
高山市	10,114	9,026	*	*	*	*	67	1,021	31,272	27,710	417	369
飛騨市神岡	1,051	745	745	*	*	*		306	3,605	2,879	594	475
飛騨市古川	1,587	1,249	1,249	*	*	*	87	251	5,144	4,348	455	385
下呂市	2,336	1,747	*	*	*	*	18	571	7,993	6,400	1,178	943

	管路延長																		
	導水管					送水管						配水管							
	導水管延長計 (m)	鑄鉄管 (m)	ダクタイル 鑄鉄管 (m)	鋼管 (m)	石綿 セメント 管 (m)	その他 (m)	送水管延長計 (m)	鑄鉄管 (m)	ダクタイル 鑄鉄管 (m)	鋼管 (m)	石綿 セメント 管 (m)	その他 (m)	配水管延長計 (m)	鑄鉄管 (m)	ダクタイル 鑄鉄管 (m)	鋼管 (m)	石綿 セメント 管 (m)	硬質塩 化ビニル 管 (m)	その他 (m)
岐阜県計	60,486	2,481	30,545	4,732	735	21,993	435,044	37,218	328,151	15,675	1,630	52,370	13,672,531	312,736	5,265,699	154,728	40,802	6,893,765	1,004,801
岐阜市						3,130		3,065			65	2,347,221	29,197	1,116,154	11,376	5,244	1,158,642	26,608	
羽島市	414	377	37			61	16	45				573,698	7,174	49,654	5,969	353	509,849	699	
各務原市	8,247	126	7,987	118		16	27,594	731	26,764	99		767,028	11,213	603,714	1,474		79,682	70,945	
山県市高富	125		125				302		302			162,730		25,096	1,299		113,504	22,831	
山県市美山	10,975					10,975	16,398	1,277	4,302			10,819	124,560		13,310	763		71,089	39,398
瑞穂市	831		656			175	686			200		486	300,832		46,978	7,582	529	242,796	2,947
本巣市本巣	1,122		1,082	17		23	3,625		1,501	7		2,117	68,339		23,558	200		41,079	3,502
本巣市真正	337		332			5							102,048	175	638	879		88,020	12,336
本巣市糸貫	531		531										123,750		9,780	1,635		108,363	3,972
岐南町	194		194										147,640	3,634	12,151	5,316		124,264	2,275
笠松町	190	190											148,164	2,776	17,762	5,798	1,020	93,105	27,703
北方町							370		370				104,533		13,741	369		85,970	4,453
大垣市	3,991	668	3,323				680	680					836,650	22,304	652,517	1,567		89,517	70,745
海津市	5,170		1,660			3,510	12,644		12,644				391,706		46,508	7,665	309	310,817	26,407
養老町	405					405	3,171	1,359	981			831	263,879	82,956	10,437	5,760		163,937	789
垂井町	2,532		2,081			451	7,877		7,782	20		75	157,986	1,784	34,072	333		95,639	26,158
関ヶ原町	1,847		1,216	434		197	921		847	57		17	95,844		11,010	3,024	494	60,213	21,103
神戸町	217		217										181,119		7,715	3,275		159,276	10,853
輪之内町	730	700				30							83,981		5,345	780	3,818	70,526	3,512
安八町	420	420											134,412		36,991	411		96,403	607
揖斐川町	482		482				7,351		4,503	1,957		891	110,647		29,039	1,891	17,345	55,295	7,077
大野町	733			66		667	1,817		1,817				171,729		51,467			118,236	2,026
池田町	441		441				1,896		1,896				105,573		15,736	332		88,668	837
関市							57,745	29,842	20,132	365	1,133	6,273	696,269	58,552	72,670	2,682	9,607	533,349	19,409
美濃市	916		916				16,847	56	15,820	193		778	136,592	5,419	41,927	2,312		60,094	26,840
郡上市八幡							2,733	657	2,049	27			74,362	1,069	16,722	1,018		13,592	41,961
郡上市白鳥	528		528				3,655		997			2,658	82,469		10,364	1,458		69,714	933
美濃加茂市	112		21			91	8,688		6,165	146		2,377	560,690	1,672	239,983	2,884		283,874	32,277
可児市							50,966		50,294	480		192	623,705		429,037	938		127,273	66,457
坂祝町							270		270				64,077	3	28,668	327		31,283	3,796
富加町													56,170		8,763	138		36,869	10,400
川辺町													119,401	210	16,971	6,302		92,244	3,674
八百津町							3,251	240	2,087	529		395	96,459		43,218	295		48,851	4,095
御嵩町	500					500	15,611	630	12,124	462		2,395	188,829	391	68,745	1,497	456	90,296	27,444
多治見市							25,983		25,845	52		86	695,503	5,250	422,594	1,624	84	189,346	76,605
瑞浪市							28,577		16,681	1,643		10,253	415,556	1,007	91,305	1,619	77	264,765	56,783
土岐市							59,813		55,049	1,011		3,753	500,083	1,785	310,445	727		66,014	121,112
中津川市	4,652		4,320	177	20	135	19,324		11,043	7,093		1,188	597,001	10,671	163,496	8,794	105	383,912	30,023
恵那市	237					237	14,103		12,298			1,805	338,447	46,587	111,772	1,161	314	134,055	44,558
高山市	9,995		3,034	3,876		3,085	27,345		22,887	977		3,481	704,643	5,968	288,013	49,937	602	336,924	23,199
飛騨市神岡	2,490		240	44	715	1,491	2,188	16	680	357	497	638	41,154	3,423	17,335	155	445	2,015	17,781
飛騨市古川	350		350				3,178		2,381			797	116,828		15,409	810		93,442	7,167
下呂市	772		772				6,244	1,714	4,530				60,224	9,516	34,889	2,352		10,963	2,504

## 4 簡易水道事業

市町村	事業名称	経営主体	給水開始年月	事業計画				料金					普及状況			
				認可年月日	給水人口 (人)	給水区域面積 (km2)	1日最大給水量 (m3/日)	料金体系	家庭用料金(口径別:13mm)					給水区域内人口 (人)	現在給水人口 (人)	普及率 (%)
									基本水量 (m3)	基本料金 (円)	超過料金 (円)	メーター使用料 (円)	(参考)10m3当使用料 (円)			
<b>岐阜県計</b>					<b>223,337</b>	<b>812.6</b>	<b>105,405</b>							<b>182,801</b>	<b>176,665</b>	<b>96.6%</b>
岐阜市	西領下	組合営	S51.5	S51.5.1	200	0.2	30	定額		2,000			2,000	126	77	61.1%
岐阜市	芥見長山	組合営	S32.7	S33.5.6	310		48	定額		1,000			1,000	334	140	41.9%
岐阜市	芥見上町	組合営	S33.4	S33.2.20	280		42	定額		2,800			2,800	100	100	100.0%
岐阜市	木田馬場	組合営	S32.3	S33.5.6	150		50	定額		500			500	96	96	100.0%
岐阜市	蔵前神明	組合営	S32.1	S33.5.5	150		23	定額		2,500			2,500	84	84	100.0%
岐阜市	<b>計</b>				<b>1,090</b>	<b>0.2</b>	<b>193</b>							<b>740</b>	<b>497</b>	<b>67.2%</b>
羽島市	西小薮	市営	S51.2	S49.6.27	320	0.1	1,836	用途	10	780	78		780	239	239	100.0%
羽島市	<b>計</b>				<b>320</b>	<b>0.1</b>	<b>1,836</b>							<b>239</b>	<b>239</b>	<b>100.0%</b>
山県市	中洞	市営	H15.4	H15.4.1	550	1.0	278	口径	10	1,050	126		1,050	505	505	100.0%
山県市	伊自良	市営	H15.4	H15.4.1	3,870	8.3	2,251	口径	10	1,050	126		1,050	3,309	3,309	100.0%
山県市	<b>計</b>				<b>4,420</b>	<b>9.3</b>	<b>2,529</b>							<b>3,814</b>	<b>3,814</b>	<b>100.0%</b>
瑞穂市	瑞穂市・神戸町水道組合	事務組合営	S34.1	H1.3.31	820	0.1	380	口径	10	840	94	52	892	635	635	100.0%
瑞穂市	<b>計</b>				<b>820</b>	<b>0.1</b>	<b>380</b>							<b>635</b>	<b>635</b>	<b>100.0%</b>
本巣市	木知原	市営	H23.3	H20.2.25	320	0.9	174	口径	10	945	99	73	1,018	266	265	99.6%
本巣市	神海	市営	H16.2	H16.2.1	560	2.1	510	口径	10	945	99	73	1,018	642	551	85.8%
本巣市	樽見	市営	H16.2	H25.12.10	820	1.4	389	口径	10	945	99	73	1,018	892	845	94.7%
本巣市	神所	市営	H16.2	H16.2.1	880	1.9	490	口径	10	945	99	73	1,018	686	656	95.6%
本巣市	外山	市営	H23.3	H18.10.2	560	2.0	230	口径	10	945	99	73	1,018	475	454	95.6%
本巣市	<b>計</b>				<b>3,140</b>	<b>8.3</b>	<b>1,793</b>							<b>2,961</b>	<b>2,771</b>	<b>93.6%</b>
大垣市	上石津北部	市営	H23.4	H23.3.29	2,910	4.8	1,710	単一	10	630	168		630	2,776	2,769	99.7%
大垣市	多良	市営	S39.3	H8.4.8	2,200	2.5	941	単一	10	630	168		630	1,867	1,864	99.8%
大垣市	西山	市営	S40.4	S57.6.8	260	0.1	65	単一	10	630	168		630	80	80	100.0%
大垣市	時	市営	S40.4	S55.8.1	2,680	2.8	804	単一	10	630	168		630	1,250	1,250	100.0%
大垣市	<b>計</b>				<b>8,050</b>	<b>10.2</b>	<b>3,520</b>							<b>5,973</b>	<b>5,963</b>	<b>99.8%</b>
垂井町	北部	町営	S48.4	H20.11.26	3,190	5.9	1,124	口径	10	720	90		720	3,182	3,154	99.1%
垂井町	栗原	町営	H2.4	H1.3.25	1,255	1.0	440	口径	10	720	90		720	1,156	1,127	97.5%
垂井町	<b>計</b>				<b>4,445</b>	<b>6.9</b>	<b>1,564</b>							<b>4,338</b>	<b>4,281</b>	<b>98.7%</b>
揖斐川町	経永	町営	S63.4	H17.1.31	2,400	1.5	1,010	口径	10	735	73	73	808	1,819	1,819	100.0%
揖斐川町	市場	町営	S58.6	H17.1.31	1,000	0.8	250	口径	10	735	73	73	808	780	780	100.0%
揖斐川町	南部	町営	H8.5	H17.1.31	1,300	3.0	610	口径	10	735	73	73	808	876	876	100.0%
揖斐川町	神原	町営	S34.4	H17.1.31	380	0.7	95	口径	10	735	73	73	808	229	229	100.0%
揖斐川町	木曾屋	町営	S35.4	H17.1.31	180	0.5	51	口径	10	735	73	73	808	112	112	100.0%
揖斐川町	名礼	町営	S37.4	H17.1.31	320	0.4	110	口径	10	735	73	73	808	205	205	100.0%
揖斐川町	谷汲	町営	S49.4	H17.1.31	1,240	6.0	546	口径	10	735	73	73	808	941	941	100.0%
揖斐川町	長瀬	町営	H2.4	H17.1.31	345	0.7	119	口径	10	735	73	73	808	261	261	100.0%
揖斐川町	北部	町営	H16.9	H17.1.31	390	1.5	200	口径	10	735	73	73	808	270	270	100.0%
揖斐川町	春日	町営	H19.4	H17.1.31	1,290	1.9	650	口径	10	735	73	73	808	1,040	1,040	100.0%
揖斐川町	乙原	町営	S32.4	H17.1.31	160	0.4	63	口径	10	735	73	73	808	102	102	100.0%
揖斐川町	東津汲	町営	S39.12	H17.1.31	220	0.8	92	口径	10	735	73	73	808	130	130	100.0%
揖斐川町	小津	町営	S32.12	H17.1.31	720	2.5	180	口径	10	735	73	73	808	226	226	100.0%
揖斐川町	日坂	町営	S56.4	H17.1.31	240	1.9	96	口径	10	735	73	73	808	82	82	100.0%
揖斐川町	西津汲	町営	S32.4	H17.1.31	440	1.5	174	口径	10	735	73	73	808	236	236	100.0%
揖斐川町	外津汲	町営	S34.4	H17.1.31	170	1.0	51	口径	10	735	73	73	808	93	93	100.0%
揖斐川町	三倉	町営	S32.2	H17.1.31	152	0.5	124	口径	10	735	73	73	808	104	104	100.0%
揖斐川町	西横山	町営	S36.4	H17.1.31	450	0.4	281	口径	10	735	73	73	808	215	215	100.0%
揖斐川町	東杉原	町営	S11.4	H17.1.31	110	0.2	357	口径	10	735	73	73	808	9	9	100.0%
揖斐川町	坂内	町営	H11.6	H17.1.31	520	1.1	271	口径	10	735	73	73	808	301	301	100.0%
揖斐川町	川上	町営	S35.4	H17.1.31	115	0.8	80	口径	10	735	73	73	808	66	66	100.0%
揖斐川町	<b>計</b>				<b>12,142</b>	<b>28.1</b>	<b>5,410</b>							<b>8,097</b>	<b>8,097</b>	<b>100.0%</b>
関市	洞戸中央	市営	S29.12	H9.3.25	2,312	2.5	1,405	口径		580	20		810	2,043	2,043	100.0%
関市	南部地区	市営	S58.1	H13.3.30	750	2.0	305	口径		580	20		810	456	416	91.2%
関市	白谷	市営	H6.4	H5.3.31	330	0.4	99	口径		580	20		810	213	212	99.5%
関市	中切地区	市営	H14.6	H11.9.9	290	0.5	101	口径		580	20		810	229	224	97.8%
関市	三友地区	市営	H15.8	H12.11.10	350	1.1	166	口径		580	20		810	239	211	88.3%
関市	岩本	市営	H17.1	H15.3.26	187	0.2	106	口径		580	20		810	123	100	81.3%
関市	寺尾	市営	S36.4	H3.3.30	700	10.9	243	口径		580	20		810	503	501	99.6%
関市	武儀中央	市営	H10.4	H22.3.29	4,700	7.8	2,000	口径		580	20		810	3,593	3,593	100.0%
関市	鳥屋市	市営	S38.4	H7.4.26	545	4.7	169	口径		580	20		810	332	332	100.0%
関市	上之保中央	市営	S35.8	H12.2.4	1,510	6.3	637	口径		580	20		810	1,198	1,198	100.0%

市町村	事業名称	経営主体	給水開始年月	事業計画				料金					普及状況			
				認可年月日	給水人口 (人)	給水区域面積 (km <sup>2</sup> )	1日最大給水量 (m <sup>3</sup> /日)	料金体系	家庭用料金(口径別:13mm)					給水区域内人口 (人)	現在給水人口 (人)	普及率 (%)
									基本水量 (m <sup>3</sup> )	基本料金 (円)	超過料金 (円)	メーター使用料 (円)	(参考)10m <sup>3</sup> 当使用料 (円)			
関山市	船山	市営	S46.1	H9.3.25	480	2.2	168	口径		580	20		810	284	284	100.0%
関山市	計				12,154	38.5	5,399						9,213	9,114	98.9%	
美濃市	片知	市営	H1.5	H10.3.27	760	0.5	411	口径		630	78		1,417	556	556	100.0%
美濃市	半道	市営	S37.5	H23.1.6	136	0.1	51	口径		630	78		1,417	122	122	100.0%
美濃市	洲原	市営	S62.4	S60.4.13	2,100	3.1	600	口径		630	78		1,417	1,501	1,496	99.7%
美濃市	牧谷	市営	S57.4	S55.5.24	4,400	3.1	1,181	口径		630	78		1,417	2,704	2,687	99.4%
美濃市	乙北	市営	H2.5	S63.12.26	200	0.4	60	口径		630	78		1,417	91	91	100.0%
美濃市	計				7,596	7.2	2,303						4,974	4,952	99.6%	
郡上市	美山	市営	H16.3	H16.3.1	440	1.7	141	口径	10	1,260	126		1,260	319	285	89.3%
郡上市	鈴原	市営	H16.3	H16.3.1	170	0.3	34	口径	10	1,260	126		1,260	110	101	91.8%
郡上市	八幡南部	市営	H16.3	H26.3.28	1,424	2.2	598	口径	10	1,260	126		1,260	1,559	1,413	90.6%
郡上市	安久田	市営	H16.3	H20.2.20	74	0.3	55	口径	10	1,260	126		1,260	67	62	92.5%
郡上市	有坂	市営	H16.3	H16.3.1	200	0.6	50	口径	10	1,260	126		1,260	138	126	91.3%
郡上市	初音	市営	H16.3	H16.3.1	300	1.4	75	口径	10	1,260	126		1,260	254	211	83.1%
郡上市	亀尾島	市営	H16.3	H16.3.1	250	0.7	63	口径	10	1,260	126		1,260	189	157	83.1%
郡上市	市島	市営	H16.3	H16.3.1	1,338	3.3	625	口径	10	1,260	126		1,260	1,534	1,370	89.3%
郡上市	夕谷	市営	H16.3	H16.3.1	300	1.0	90	口径	10	1,260	126		1,260	158	158	100.0%
郡上市	小那比	市営	H16.3	H16.3.1	450	2.1	248	口径	10	1,260	126		1,260	261	246	94.3%
郡上市	有穂	市営	H16.3	H16.3.1	536	1.3	200	口径	10	1,260	126		1,260	311	267	85.9%
郡上市	入間	市営	H17.4	H16.3.1	151	0.8	45	口径	10	1,260	126		1,260	105	93	88.6%
郡上市	河鹿	市営	H18.4	H16.3.1	110	0.7	33	口径	10	1,260	126		1,260	116	85	73.3%
郡上市	大和中央	市営	H16.3	H25.3.28	4,880	8.6	1,980	口径	10	1,260	126		1,260	5,343	4,547	85.1%
郡上市	東	市営	H16.3	H16.3.1	850	2.0	426	口径	10	1,260	126		1,260	607	427	70.3%
郡上市	北	市営	H16.3	H16.3.1	840	2.1	424	口径	10	1,260	126		1,260	633	453	71.6%
郡上市	二日町	市営	H16.3	H16.3.1	670	0.9	350	口径	10	1,260	126		1,260	647	540	83.5%
郡上市	向小駄良	市営	H16.3	H16.3.1	750	0.7	351	口径	10	1,260	126		1,260	624	532	85.3%
郡上市	白鳥北部	市営	H16.3	H16.3.1	1,030	2.1	413	口径	10	1,260	126		1,260	793	721	90.9%
郡上市	石徹白	市営	H16.3	H17.8.23	338	0.9	227	口径	10	1,260	126		1,260	255	250	98.0%
郡上市	中西	市営	H16.3	H16.3.1	537	0.8	183	口径	10	1,260	126		1,260	387	375	96.9%
郡上市	東部	市営	H16.3	H16.3.1	1,070	3.3	562	口径	10	1,260	126		1,260	877	692	78.9%
郡上市	那留	市営	H16.3	H16.3.1	820	1.6	356	口径	10	1,260	126		1,260	909	772	84.9%
郡上市	阿多岐	市営	H16.3	H16.3.1	284	0.6	111	口径	10	1,260	126		1,260	224	98	43.8%
郡上市	高鷲南部	市営	H16.3	H25.3.28	1,530	3.5	808	口径	10	1,260	126		1,260	1,649	1,440	87.3%
郡上市	切立	市営	H16.3	H16.3.1	320	0.4	96	口径	10	1,260	126		1,260	253	227	89.7%
郡上市	高鷲北部	市営	H16.3	H24.3.23	1,022	8.4	1,100	口径	10	1,260	126		1,260	965	900	93.3%
郡上市	鷲見	市営	H16.3	H18.3.27	330	1.3	124	口径	10	1,260	126		1,260	286	251	87.8%
郡上市	南部	市営	H16.3	H16.3.1	580	1.0	174	口径	10	1,260	126		1,260	445	422	94.8%
郡上市	美並北部	市営	H16.3	H16.3.1	1,258	1.1	370	口径	10	1,260	126		1,260	946	904	95.6%
郡上市	中部	市営	H16.3	H16.3.1	3,765	5.2	1,476	口径	10	1,260	126		1,260	2,523	2,274	90.1%
郡上市	木尾	市営	H16.3	H16.3.1	270	0.4	140	口径	10	1,260	126		1,260	177	171	96.6%
郡上市	梅原	市営	H16.3	H16.3.1	103	0.2	55	口径	10	1,260	126		1,260	69	60	87.0%
郡上市	畑佐	市営	H16.3	H22.3.29	529	3.6	227	口径	10	1,260	126		1,260	515	456	88.5%
郡上市	二間手	市営	H16.3	H16.3.1	883	0.3	383	口径	10	1,260	126		1,260	766	735	96.0%
郡上市	小川	市営	H16.3	H16.3.1	250	1.9	81	口径	10	1,260	126		1,260	188	154	81.9%
郡上市	寒水	市営	H16.3	H16.3.1	376	2.2	199	口径	10	1,260	126		1,260	294	226	76.9%
郡上市	和良	市営	H16.3	H18.3.27	2,280	6.5	878	口径	10	1,260	126		1,260	1,729	1,679	97.1%
郡上市	計				31,308	76.0	13,751						27,225	23,880	87.7%	
七宗町	七宗町簡易水道	町営	H23.3	H23.3.29	4,112	90.5	1,717	用途	10	1,600	200		1,600	4,052	4,027	99.4%
七宗町	計				4,112	90.5	1,717						4,052	4,027	99.4%	
八百津町	久田見	町営	S51.3	H8.4.4	2,910	13.3	1,175	口径	10	2,131	213		2,131	1,643	1,639	99.8%
八百津町	潮南	町営	H9.4	H7.4.7	400	4.4	159	口径	10	2,131	213		2,131	285	283	99.3%
八百津町	篠原	町営	H9.4	H8.4.12	180	5.0	65	口径	10	2,131	213		2,131	137	127	92.7%
八百津町	計				3,490	22.7	1,399						2,065	2,049	99.2%	
白川町	白川	町営	S41.11	H7.2.8	2,520	4.0	1,125	用途	10	1,700	165	70	1,770	1,383	1,378	99.6%
白川町	赤川	町営	S54.5	H11.1.29	2,300	8.5	777	用途	10	1,700	165	70	1,770	1,783	1,745	97.9%
白川町	飛騨川流域	町営	S56.4	H13.3.30	3,680	8.6	1,605	用途	10	1,700	165	70	1,770	2,692	2,648	98.4%
白川町	三川	町営	S61.2	H20.3.6	985	4.9	390	用途	10	1,700	165	70	1,770	868	858	98.8%
白川町	黒川	町営	S60.5	H14.3.28	2,570	11.6	901	用途	10	1,700	165	70	1,770	1,981	1,955	98.7%
白川町	計				12,055	37.6	4,798						8,707	8,584	98.6%	

市町村	事業名称	経営主体	給水開始年月	事業計画				料金					普及状況			
				認可年月日	給水人口 (人)	給水区域面積 (km <sup>2</sup> )	1日最大給水量 (m <sup>3</sup> /日)	料金体系	家庭用料金(口径別:13mm)					給水区域内人口 (人)	現在給水人口 (人)	普及率 (%)
									基本水量 (m <sup>3</sup> )	基本料金 (円)	超過料金 (円)	メーター使用料 (円)	(参考)10m <sup>3</sup> 当使用料 (円)			
東白川村	東白川	村営	H7.8	H10.12.3	2,947	16.8	1,062	口径	10	2,630	180		2,630	2,598	2,246	86.5%
<b>東白川村</b>	<b>計</b>				<b>2,947</b>	<b>16.8</b>	<b>1,062</b>						<b>2,598</b>	<b>2,246</b>	<b>86.5%</b>	
中津川市	神坂	市営	S49.6	H5.12.28	1,100	3.2	700	口径		1,068	81		1,880	634	608	95.9%
中津川市	阿木	市営	S58.4	H22.3.29	2,650	18.8	927	口径		1,068	81		1,880	2,613	2,602	99.6%
中津川市	霧ヶ原	組合営	S31.10	S32.1.20	150	0.6		定額		1,200			1,200	78	78	100.0%
中津川市	加子母	市営	H1.4	H16.3.19	3,340	10.6	2,195	口径		1,260	84		2,142	2,968	2,902	97.8%
中津川市	坂下	市営	S30.1	S52.9.28	4,980	2.2	2,691	口径		1,260	84		2,142	3,416	3,415	100.0%
中津川市	合郷	市営	S61.11	S60.4.30	585	1.2	259	口径		1,260	84		2,142	554	551	99.5%
中津川市	上野・外洞	市営	H5.4	H3.4.5	910	9.9	596	口径		1,260	84		2,142	679	679	100.0%
中津川市	小野沢	市営	H9.6	H7.3.23	109	14.7	33	口径		1,260	84		2,142	98	98	100.0%
中津川市	まごめ	市営	S45.5	H20.5.23	710	2.1	500	口径		1,260	84		2,142	655	655	100.0%
中津川市	山口	市営	S58.4	S60.6.25	980	2.0	272	口径		1,260	84		2,142	707	707	100.0%
中津川市	峠	市営	S60.3	S59.7.3	200	0.4	87	口径		1,260	84		2,142	55	55	100.0%
中津川市	下山	市営	S62.3	S61.6.5	110	0.8	31	口径		1,260	84		2,142	82	82	100.0%
中津川市	本沢	市営	S62.5	S61.6.5	350	0.4	85	口径		1,260	84		2,142	231	231	100.0%
中津川市	川上	市営	S41.4	S40.10.16	995	29.0	437	口径		1,068	81		1,880	852	852	100.0%
中津川市	蛭川	市営	S56.8	H10.5.12	3,900	39.0	1,765	口径		1,260	84		2,142	3,265	3,238	99.2%
中津川市	下付知	市営	S56.2	H13.3.27	4,510	6.7	2,005	口径		1,260	84		2,142	4,033	3,708	91.9%
中津川市	上付知	市営	S60.3	S57.6.10	1,980	2.1	588	口径		1,260	84		2,142	1,612	1,611	99.9%
中津川市	稲荷平	市営	H13.3	H9.5.2	130	0.5	115	口径		1,260	84		2,142	60	60	100.0%
中津川市	田瀬	市営	S54.4	H13.2.9	1,130	20.7	491	口径		1,260	84		2,142	982	973	99.1%
中津川市	新田	市営	H11.5	H8.4.8	200	2.0	66	口径		1,260	84		2,142	110	110	100.0%
<b>中津川市</b>	<b>計</b>				<b>29,019</b>	<b>166.9</b>	<b>13,843</b>						<b>23,684</b>	<b>23,215</b>	<b>98.0%</b>	
恵那市	中野方	市営	H14.12	H16.10.25	2,230	6.7	737	口径		1,312	79		2,102	2,027	1,868	92.2%
恵那市	飯地	市営	S44.10	H16.10.25	931	8.0	462	口径		1,312	79		2,102	701	551	78.6%
恵那市	岩村	市営	S53.4	H23.4.1	4,781	10.8	2,314	口径		1,186	79		1,976	5,317	5,246	98.7%
恵那市	山岡	市営	S40.8	H23.4.1	4,652	16.8	2,174	口径		1,149	68		1,829	4,785	4,645	97.1%
恵那市	明智	市営	S48.5	H16.10.25	4,850	5.4	2,400	口径		1,186	79		1,976	4,022	3,941	98.0%
恵那市	吉良見	市営	S52.9	H16.10.25	960	12.4	355	口径		1,186	79		1,976	915	898	98.1%
恵那市	静波	市営	H9.7	H24.3.27	710	9.7	230	口径		1,186	79		1,976	692	655	94.7%
恵那市	横通・阿妻	市営	H17.4	H16.10.25	192	2.1	72	口径		1,186	79		1,976	164	153	93.3%
恵那市	大平	市営	S46.8	H16.10.25	600	1.6	350	口径		1,186	79		1,976	490	479	97.8%
恵那市	上川	市営	H6.4	H16.10.25	240	0.6	120	口径		1,186	79		1,976	150	150	100.0%
恵那市	中沢	市営	H8.6	H16.10.25	160	0.2	48	口径		1,186	79		1,976	87	87	100.0%
恵那市	関川	市営	H10.5	H16.10.25	170	0.3	85	口径		1,186	79		1,976	109	109	100.0%
恵那市	上矢作	市営	S62.10	H24.3.27	1,410	5.1	627	口径		1,186	79		1,976	1,402	1,398	99.7%
恵那市	下原田	市営	S58.12	H16.10.25	790	3.1	219	口径		1,186	79		1,976	506	499	98.6%
恵那市	毛呂窪	市営	H23.4	H17.7.1	600	4.2	150	口径		1,312	79		2,102	500	440	88.0%
<b>恵那市</b>	<b>計</b>				<b>23,276</b>	<b>87.0</b>	<b>10,343</b>						<b>21,867</b>	<b>21,119</b>	<b>96.6%</b>	
高山市	荒城	市営	S57.8	H23.3.29	393	4.3	400	口径		525	42		1,134	353	351	99.4%
高山市	坂下	市営	S55.4	H23.3.29	231	1.3	207	口径		525	42		1,134	209	209	100.0%
高山市	上小鳥	市営	S48.9	H3.3.18	120	0.9	54	口径		525	42		1,134	70	70	100.0%
高山市	彦谷	市営	S59.4	H17.1.17	392	5.7	154	口径		525	42		1,134	254	254	100.0%
高山市	川上	市営	H12.4	H8.4.16	2,290	6.2	1,010	口径		525	42		1,134	1,983	1,983	100.0%
高山市	荘川	市営	S43.3	H24.3.30	1,016	6.3	558	口径		525	42		1,134	962	961	99.9%
高山市	野々俣	市営	S21.12	H10.3.30	207	0.9	91	口径		525	42		1,134	163	160	98.2%
高山市	宮	市営	S36.11	H24.3.7	2,625	2.6	1,527	口径		525	42		1,134	2,554	2,548	99.8%
高山市	久々野	市営	S36.1	H10.3.13	2,350	2.8	1,170	口径		525	42		1,134	2,126	2,126	100.0%
高山市	大西	市営	S29.12	H7.3.6	1,000	1.2	301	口径		525	42		1,134	795	795	100.0%
高山市	中組	市営	S41.12	S63.3.28	530	0.8	209	口径		525	42		1,134	403	403	100.0%
高山市	渚	市営	S39.12	H24.3.14	224	14.4	92	口径		525	42		1,134	198	198	100.0%
高山市	小坊	市営	S39.1	H14.6.14	164	0.2	61	口径		525	42		1,134	153	153	100.0%
高山市	朝日	市営	H10.6	H19.10.31	640	1.9	273	口径		525	42		1,134	541	541	100.0%
高山市	大廣	市営	S37.4	S36.12.6	250	1.0	38	口径		525	42		1,134	87	87	100.0%
高山市	黒川	市営	S37.4	S36.12.20	250	3.0	38	口径		525	42		1,134	86	86	100.0%
高山市	秋神	市営	S46.12	S56.10.6	540	17.0	393	口径		525	42		1,134	362	362	100.0%
高山市	日面	市営	H11.7	H10.11.24	325	4.3	107	口径		525	42		1,134	310	310	100.0%
高山市	甲・小谷	市営	H15.4	H13.3.21	440	12.1	137	口径		525	42		1,134	375	375	100.0%
高山市	上ヶ洞	市営	S41.5	H25.3.28	199	3.7	166	口径		525	42		1,134	198	195	98.5%



市町村	事業名称	経営主体	給水開始年月	事業計画				料金					普及状況			
				認可年月日	給水人口 (人)	給水区域面積 (km2)	1日最大給水量 (m3/日)	料金体系	家庭用料金(口径別:13mm)				給水区域内人口 (人)	現在給水人口 (人)	普及率 (%)	
									基本水量 (m3)	基本料金 (円)	超過料金 (円)	メーター使用料 (円)				(参考)10m3当使用料 (円)
高山市	日和田	市営	H9.4	H7.7.14	330	3.6	331	口径		525	42		1,134	178	174	97.8%
高山市	本郷	市営	S33.3	H24.3.30	1,370	3.4	467	口径		525	42		1,134	1,341	1,330	99.2%
高山市	奥飛騨温泉郷	市営	S28.12	H22.3.26	1310	7.6	2,694	口径		1,575	42		1,995	1,252	1,203	96.1%
高山市	蔵柱	市営	H8.4	H9.5.2	465	0.6	239	口径		525	42		1,134	369	364	98.6%
<b>高山市</b>	<b>計</b>				<b>17,661</b>	<b>105.7</b>	<b>10,717</b>						<b>15,322</b>	<b>15,238</b>	<b>99.5%</b>	
飛騨市	末高	市営	H16.2	H16.2.1	358	0.8	137	単一	10	1,050	136		1,050	239	239	100.0%
飛騨市	数河	市営	H16.2	H16.2.1	320	5.0	447	単一	10	1,050	136		1,050	188	188	100.0%
飛騨市	三ヶ村	市営	H16.2	H16.2.1	1,180	1.0	374	単一	10	1,050	136		1,050	915	898	98.1%
飛騨市	中太江	市営	H16.2	H16.2.1	200	0.3	75	単一	10	1,050	136		1,050	162	162	100.0%
飛騨市	諏訪	市営	H16.2	H16.2.1	960	0.7	289	単一	10	1,050	136		1,050	791	791	100.0%
飛騨市	五ヶ村	市営	H16.2	H16.2.1	1,350	1.5	560	単一	10	1,050	136		1,050	1,007	1,006	99.9%
飛騨市	角川	市営	H16.2	H16.4.26	590	0.5	236	単一	10	1,050	63		1,050	478	478	100.0%
飛騨市	有家	市営	H16.2	H16.2.1	130	0.1	26	単一	10	1,050	63		1,050	45	45	100.0%
飛騨市	羽根	市営	H16.2	H16.2.1	101	0.1	22	単一	10	1,050	63		1,050	46	46	100.0%
飛騨市	新名	市営	H16.2	H16.2.1	101	0.1	30	単一	10	1,050	63		1,050	31	31	100.0%
飛騨市	上ヶ島	市営	H16.2	H16.2.1	101	0.1	20	単一	10	1,050	63		1,050	9	9	100.0%
飛騨市	元田	市営	H16.2	H16.2.1	160	0.1	24	単一	10	1,050	63		1,050	36	36	100.0%
飛騨市	天生	市営	H16.2	H16.2.1	130	0.1	20	単一	10	1,050	63		1,050	32	32	100.0%
飛騨市	稲越	市営	H16.2	H16.2.1	300	0.6	197	単一	10	1,050	63		1,050	257	257	100.0%
飛騨市	大無雁	市営	H16.2	H21.3.17	121	0.1	101	単一	10	1,050	105		1,050	94	94	100.0%
飛騨市	宮川第1	市営	H16.2	H23.5.24	297	0.1	242	単一	10	1,050	105		1,050	296	296	100.0%
飛騨市	種蔵	市営	H16.2	H16.2.1	130	0.4	174	単一	10	1,050	105		1,050	97	97	100.0%
飛騨市	打保	市営	H16.2	H16.2.1	130	0.1	57	単一	10	1,050	105		1,050	98	98	100.0%
飛騨市	杉原	市営	H16.2	H16.2.1	130	0.1	175	単一	10	1,050	105		1,050	100	100	100.0%
飛騨市	西・伏方	市営	H16.2	H16.2.1	650	1.4	400	単一	10	1,050	136		1,050	462	462	100.0%
飛騨市	谷・中山	市営	H16.2	H22.7.5	200	0.1	30	単一	10	1,050	136		1,050	38	38	100.0%
飛騨市	寺林	市営	H16.2	H16.2.1	560	0.6	101	単一	10	1,050	136		1,050	270	270	100.0%
飛騨市	山田	市営	H16.2	H16.2.1	550	0.5	125	単一	10	1,050	136		1,050	253	253	100.0%
飛騨市	吉田	市営	H16.2	H16.2.1	333	1.8	144	単一	10	1,050	136		1,050	279	279	100.0%
飛騨市	上村	市営	H16.2	H16.2.1	510	1.6	182	単一	10	1,050	136		1,050	429	429	100.0%
飛騨市	石神	市営	H16.2	H16.2.1	170	0.2	26	単一	10	1,050	136		1,050	64	64	100.0%
飛騨市	神岡数河	市営	H16.2	H16.2.1	248	0.5	54	単一	10	1,050	136		1,050	153	153	100.0%
飛騨市	麻生野	市営	H16.2	H16.2.1	247	0.9	94	単一	10	1,050	136		1,050	168	168	100.0%
飛騨市	下之本	市営	H16.2	H16.2.1	107	0.6	39	単一	10	1,050	136		1,050	72	72	100.0%
飛騨市	森茂	市営	H16.2	H16.2.1	106	4.1	53	単一	10	1,050	136		1,050	62	62	100.0%
飛騨市	畦畑	市営	H16.2	H16.2.1	103	0.8	66	単一	10	1,050	136		1,050	67	67	100.0%
<b>飛騨市</b>	<b>計</b>				<b>10,573</b>	<b>24.9</b>	<b>4,520</b>						<b>7,238</b>	<b>7,220</b>	<b>99.8%</b>	
下呂市	萩原	市営	H16.3	H16.3.1	4,790	2.5	3,000	口径	10	1,543	133		1,543	4,404	4,404	100.0%
下呂市	浅水	市営	H16.3	H16.3.1	4,040	6.0	1,970	口径	10	1,543	133		1,543	3,634	3,634	100.0%
下呂市	釜ヶ野	市営	H16.3	H16.3.1	580	0.6	297	口径	10	1,543	133		1,543	534	477	89.3%
下呂市	四美	市営	H16.3	H16.3.1	480	1.3	242	口径	10	1,543	133		1,543	429	429	100.0%
下呂市	宮田	市営	H16.3	H16.3.1	1,240	2.2	580	口径	10	1,543	133		1,543	1,139	1,139	100.0%
下呂市	山之口	市営	H16.3	H16.3.1	880	2.5	469	口径	10	1,543	133		1,543	707	707	100.0%
下呂市	小坂	市営	H16.3	H16.3.1	4,650	4.1	2,450	口径	10	1,543	133		1,543	3,004	3,004	100.0%
下呂市	無数原	市営	H16.3	H16.3.1	190	0.4	95	口径	10	1,543	133		1,543	166	166	100.0%
下呂市	門坂	市営	H16.3	H16.3.1	110	0.4	45	口径	10	1,543	133		1,543	84	82	97.6%
下呂市	竹原	市営	H22.6	H22.6.30	2,180	3.4	1,150	口径	10	1,543	133		1,543	2,114	2,047	96.8%
下呂市	中東	市営	H24.12	H24.12.21	179	0.4	80	口径	10	1,543	133		1,543	186	182	97.8%
下呂市	中原山	市営	H16.3	H16.3.1	870	2.2	368	口径	10	1,543	133		1,543	702	675	96.2%
下呂市	門和佐	市営	H16.3	H16.3.1	570	1.9	293	口径	10	1,543	133		1,543	454	451	99.3%
下呂市	下呂東部	市営	H16.3	H16.3.1	1,550	4.7	856	口径	10	1,543	133		1,543	1,287	1,279	99.4%
下呂市	和部川	市営	H16.3	H16.3.1	840	4.7	437	口径	10	1,543	133		1,543	723	697	96.4%
下呂市	久野川	市営	H16.3	H16.3.1	160	0.3	66	口径	10	1,543	133		1,543	123	122	99.2%
下呂市	金山	市営	H16.3	H16.3.1	4,500	9.7	2,534	口径	10	1,543	133		1,543	3,907	3,901	99.8%
下呂市	東	市営	H16.3	H16.3.1	2,150	11.3	560	口径	10	1,543	133		1,543	1,539	1,474	95.8%
下呂市	菅田	市営	H16.3	H16.3.1	1,580	9.3	572	口径	10	1,543	133		1,543	1,146	1,096	95.6%
下呂市	馬瀬	市営	H16.3	H16.3.1	1,600	7.0	976	口径	10	1,543	133		1,543	1,229	1,210	98.5%
<b>下呂市</b>	<b>計</b>				<b>33,139</b>	<b>74.9</b>	<b>17,040</b>						<b>27,511</b>	<b>27,176</b>	<b>98.8%</b>	
白川村	白川村	村営	S35.3	H22.7.12	1,580	0.7	1,288	用途	10	500	70		500	1,548	1,548	100.0%
<b>白川村</b>	<b>計</b>				<b>1,580</b>	<b>0.7</b>	<b>1,288</b>						<b>1,548</b>	<b>1,548</b>	<b>100.0%</b>	

市町村	事業名称	取水状況															
		計画								実績							
		1日最大 取水量 (m3)	河川水 (m3/日)	伏流水 (m3/日)	浅層 地下水 (m3/日)	深層 地下水 (m3/日)	湧水 (m3/日)	ダム水 その他 (m3/日)	浄水 受水 (m3/日)	年間 取水量 (m3)	河川水 (m3)	伏流水 (m3)	浅層 地下水 (m3)	深層 地下水 (m3)	湧水 (m3)	ダム水 その他 (m3)	浄水 受水 (m3)
<b>岐阜県計</b>		<b>117,701</b>	<b>59,339</b>	<b>7,013</b>	<b>22,073</b>	<b>13,229</b>	<b>1,268</b>	<b>14,579</b>	<b>200</b>	<b>27,198,341</b>	<b>14,294,392</b>	<b>1,717,673</b>	<b>4,541,041</b>	<b>2,821,774</b>	<b>565,650</b>	<b>3,251,761</b>	<b>6,050</b>
岐阜市	西領下	30				30				0.1				0.1			
岐阜市	芥見長山	48				48				11,680				11,680			
岐阜市	芥見上町	42				42				0.1				0.1			
岐阜市	木田馬場	50				50				18,000				18,000			
岐阜市	蔵前神明	23				23				8,378				8,378			
<b>岐阜市計</b>		<b>193</b>				<b>193</b>				<b>38,058</b>				<b>38,058</b>			
羽島市	西小藪	1,836				1,836				27,599				27,599			
<b>羽島市計</b>		<b>1,836</b>				<b>1,836</b>				<b>27,599</b>				<b>27,599</b>			
山県市	中洞	278			278					58,017			58,017				
山県市	伊自良	2,251			2,251					464,610			464,610				
<b>山県市計</b>		<b>2,529</b>			<b>2,529</b>					<b>522,627</b>			<b>522,627</b>				
瑞穂市	瑞穂市・神戸町水道組合	380				380				112,405				112,405			
<b>瑞穂市計</b>		<b>380</b>				<b>380</b>				<b>112,405</b>				<b>112,405</b>			
本巣市	木知原	174			174					31,634			31,634				
本巣市	神海	510			510					71,389			71,389				
本巣市	樽見	389			389					122,785			116,478	6,307			
本巣市	神所	490			490					85,199			85,199				
本巣市	外山	460			230	230				57,221			40,055	17,166			
<b>本巣市計</b>		<b>2,023</b>			<b>1,793</b>	<b>230</b>				<b>368,228</b>			<b>344,755</b>	<b>23,473</b>			
大垣市	上石津北部	1,710		19	1,691					375,677		3,761	371,916				
大垣市	多良	2,052		652	1,400					215,484		81,179	134,305				
大垣市	西山	92		92						10,605		10,605					
大垣市	時	885	885							132,702	132,702						
<b>大垣市計</b>		<b>4,739</b>	<b>885</b>	<b>763</b>	<b>3,091</b>					<b>734,468</b>	<b>132,702</b>	<b>95,545</b>	<b>508,221</b>				
垂井町	北部	1,124						1,124		368,464						368,464	
垂井町	栗原	440				440				118,958			118,958				
<b>垂井町計</b>		<b>1,564</b>				<b>440</b>		<b>1,124</b>		<b>487,422</b>			<b>118,958</b>		<b>368,464</b>		
揖斐川町	脛永	1,010				1,010				203,440			203,440				
揖斐川町	市場	250				250				90,134			90,134				
揖斐川町	南部	610				610				142,061			142,061				
揖斐川町	神原	105	105							26,694	26,694						
揖斐川町	木曾屋	51				51				14,051			14,051				
揖斐川町	名礼	110				110				26,441			26,441				
揖斐川町	谷汲	546				546				141,126			141,126				
揖斐川町	長瀬	119				119				31,872			31,872				
揖斐川町	北部	220	220							26,350	26,350						
揖斐川町	春日	715	715							91,685	91,685						
揖斐川町	乙原	63						63		21,286						21,286	
揖斐川町	東津汲	100	100							21,920	21,920						
揖斐川町	小津	198	198							42,734	42,734						
揖斐川町	日坂	105	105							16,324	16,324						
揖斐川町	西津汲	192	192							39,171	39,171						
揖斐川町	外津汲	51	51							17,652	17,652						
揖斐川町	三倉	124	124							15,635	15,635						
揖斐川町	西横山	311	311							59,001	59,001						
揖斐川町	東杉原	393	393							55,438	55,438						
揖斐川町	坂内	322	322							59,612	59,612						
揖斐川町	川上	80	80							12,324	12,324						
<b>揖斐川町計</b>		<b>5,675</b>	<b>2,916</b>			<b>2,696</b>		<b>63</b>		<b>1,154,951</b>	<b>484,540</b>		<b>649,125</b>		<b>21,286</b>		
関市	洞戸中央	1,501	174			1,327				386,543	43,679		342,864				
関市	南部地区	339		339						54,932		54,932					
関市	白谷	110			110					36,135			36,135				
関市	中切地区	112			112					20,368			20,368				
関市	三友地区	185	185							31,412	31,412						
関市	岩本	117	117							9,454	9,454						
関市	寺尾	243			243					79,521			79,521				
関市	武儀中央	2,000				2,000				473,704			473,704				
関市	鳥屋市	190	190							62,950	62,950						
関市	上之保中央	893			63	630			200	234,989			19,173	209,766			6,050

市町村	事業名称	取水状況															
		計画							実績								
		1日最大 取水量 (m3)	河川水 (m3/日)	伏流水 (m3/日)	浅層 地下水 (m3/日)	深層 地下水 (m3/日)	湧水 (m3/日)	ダム水 その他 (m3/日)	浄水 受水 (m3/日)	年間 取水量 (m3)	河川水 (m3)	伏流水 (m3)	浅層 地下水 (m3)	深層 地下水 (m3)	湧水 (m3)	ダム水 その他 (m3)	浄水 受水 (m3)
関 市	船 山	178	178							30,040	30,040						
<b>関 市</b>	<b>計</b>	<b>5,868</b>	<b>844</b>	<b>339</b>	<b>528</b>	<b>3,957</b>			<b>200</b>	<b>1,420,048</b>	<b>177,535</b>	<b>54,932</b>	<b>155,197</b>	<b>1,026,334</b>			<b>6,050</b>
美濃市	片 知	411	411							66,111	66,111						
美濃市	半 道	51			51					12,326			12,326				
美濃市	洲 原	600						600		181,825						181,825	
美濃市	牧 谷	1,181			1,181					329,342			329,342				
美濃市	乙 北	60	60							10,462	10,462						
<b>美濃市</b>	<b>計</b>	<b>2,303</b>	<b>471</b>		<b>1,232</b>			<b>600</b>		<b>600,066</b>	<b>76,573</b>		<b>341,668</b>			<b>181,825</b>	
郡上市	美 山	155						155		35,703						35,703	
郡上市	鈴 原	34						34		15,058						15,058	
郡上市	八幡南部	658	658							189,786	189,786						
郡上市	安 久 田	55						55		8,844						8,844	
郡上市	有 坂	55	55							20,075	20,075						
郡上市	初 音	83	83							29,476	29,476						
郡上市	亀 尾 島	69						69		14,560						14,560	
郡上市	市 島	688	688							194,247	194,247						
郡上市	夕 谷	99	99							18,351	18,351						
郡上市	小 那 比	273	273							33,809	33,809						
郡上市	有 穂	220	220							30,488	30,488						
郡上市	入 間	50	50							10,822	10,822						
郡上市	河 鹿	36	36							7,322	7,322						
郡上市	大和中央	2,179	1,777	37		353	12			596,527	580,786	15,741					
郡上市	東	469	469							47,341	47,341						
郡上市	北	466	466							47,089	47,089						
郡上市	二 日 町	389	389							71,289	71,289						
郡上市	向小駄良	386	386							81,382	81,382						
郡上市	白鳥北部	455	455							96,063	96,063						
郡上市	石 徹 白	252	252							35,684	35,684						
郡上市	中 西	201	201							47,556	47,556						
郡上市	東 部	625	625							63,726	63,726						
郡上市	那 留	432	432							81,036	81,036						
郡上市	阿 多 岐	123	123							15,181	15,181						
郡上市	高鷲南部	887	872					15		216,765						216,765	
郡上市	切 立	96	58		38					27,027	18,351		8,676				
郡上市	高鷲北部	1,210	1,210							221,832	155,403					66,429	
郡上市	鷲 見	138	138							25,727	25,727						
郡上市	南 部	191	191							52,316	52,316						
郡上市	美並北部	370	370							131,903	131,903						
郡上市	中 部	1,623	1,623							386,529	386,529						
郡上市	木 尾	154	154							25,480	25,480						
郡上市	梅 原	61				61				6,743				6,743			
郡上市	畑 佐	252	252							91,835	91,835						
郡上市	二 間 手	383	383							139,795	139,795						
郡上市	小 川	89	89							25,895	25,895						
郡上市	寒 水	219	219							32,091	32,091						
郡上市	和 良	921			693		228			270,988			237,619			33,369	
<b>郡上市</b>	<b>計</b>	<b>15,046</b>	<b>13,296</b>	<b>37</b>	<b>731</b>	<b>414</b>	<b>568</b>			<b>3,446,341</b>	<b>2,786,834</b>	<b>15,741</b>	<b>246,295</b>	<b>6,743</b>	<b>390,728</b>		
七宗町	七宗町簡易水道	2,315	1,661		654					625,566	445,166		180,400				
<b>七宗町</b>	<b>計</b>	<b>2,315</b>	<b>1,661</b>		<b>654</b>					<b>625,566</b>	<b>445,166</b>		<b>180,400</b>				
八百津町	久 田 見	1,175	1,175							209,181	209,181						
八百津町	潮 南	159	159							27,441	27,441						
八百津町	篠 原	65	65							6,733	6,733						
<b>八百津町</b>	<b>計</b>	<b>1,399</b>	<b>1,399</b>							<b>243,355</b>	<b>243,355</b>						
白川町	白 川	1,238			1,238					281,048			281,048				
白川町	赤 川	855		232	623					189,489		56,846	132,643				
白川町	飛驒川流域	1,767	100	494	1,173					401,611	23,976	112,366	265,269				
白川町	三 川	428		257	171					118,103		70,791	47,312				
白川町	黒 川	991	638		353					230,931	147,750			83,181			
<b>白川町</b>	<b>計</b>	<b>5,279</b>	<b>738</b>	<b>983</b>	<b>3,558</b>					<b>1,221,182</b>	<b>171,726</b>	<b>240,003</b>	<b>726,272</b>	<b>83,181</b>			

市町村	事業名称	取水状況														
		計画								実績						
		1日最大 取水量 (m3)	河川水 (m3/日)	伏流水 (m3/日)	浅層 地下水 (m3/日)	深層 地下水 (m3/日)	湧水 (m3/日)	ダム水 その他 (m3/日)	浄水 受水 (m3/日)	年間 取水量 (m3)	河川水 (m3)	伏流水 (m3)	浅層 地下水 (m3)	深層 地下水 (m3)	湧水 (m3)	ダム水 その他 (m3)
東白川村	東白川	1,275	1,275							288,751	288,751					
<b>東白川村</b>	<b>計</b>	<b>1,275</b>	<b>1,275</b>							<b>288,751</b>	<b>288,751</b>					
中津川市	神坂	700						700		174,922					174,922	
中津川市	阿木	1,110	1,110							254,616	254,616					
中津川市	霧ヶ原	23	23							8,030	8,030					
中津川市	加子母	2,195	1,595	600						596,341	451,095	145,246				
中津川市	坂下	2,691	538	2,153						599,923	45,886	554,037				
中津川市	合郷	259	259							89,181	89,181					
中津川市	上野・外洞	596	250	346						89,073		89,073				
中津川市	小野沢	33							33	7,235						7,235
中津川市	まごめ	750	750							152,128	152,128					
中津川市	山口	272	97	175						99,280	35,405	63,875				
中津川市	峠	87	87							6,675	6,675					
中津川市	下山	31	31							11,315	11,315					
中津川市	本沢	85	85							22,301	22,301					
中津川市	川上	437	437							120,301	120,301					
中津川市	蛭川	1,942	220	1,259	463					453,942	80,300	373,642				
中津川市	下付知	2,005	1,174		831					654,072	428,510		225,562			
中津川市	上付知	588	588							193,972	193,972					
中津川市	稲荷平	115	115							14,468	14,468					
中津川市	田瀬	491	491							136,061	136,061					
中津川市	新田	66	66							19,006	19,006					
<b>中津川市</b>	<b>計</b>	<b>14,476</b>	<b>7,916</b>	<b>4,533</b>	<b>1,294</b>			<b>700</b>	<b>33</b>	<b>3,702,842</b>	<b>2,069,250</b>	<b>1,225,873</b>	<b>225,562</b>		<b>174,922</b>	<b>7,235</b>
恵那市	中野方	812							812	153,872						153,872
恵那市	飯地	514	514							78,775	78,775					
恵那市	岩村	2,340	1,510	230					600	634,422	405,056	57,382				171,984
恵那市	山岡	2,848	2,416			432				631,304	619,282		12,022			
恵那市	明智	2,678	2,678							663,595	663,595					
恵那市	吉良見	355	175		180					116,446	98,979		17,467			
恵那市	静波	253	253							62,864	62,864					
恵那市	横通・阿妻	80	80							11,032	11,032					
恵那市	大平	385	385							86,213	86,213					
恵那市	上川	132	132							15,621	15,621					
恵那市	中沢	54	54							8,847	8,847					
恵那市	閑川	93			93					9,928			9,928			
恵那市	上矢作	970	970							169,585	169,585					
恵那市	下原田	241	241							69,255	69,255					
恵那市	毛呂窪	165	165							19,854	19,854					
<b>恵那市</b>	<b>計</b>	<b>11,920</b>	<b>9,573</b>	<b>230</b>	<b>273</b>	<b>432</b>			<b>1,412</b>	<b>2,731,613</b>	<b>2,308,958</b>	<b>57,382</b>	<b>27,395</b>	<b>12,022</b>		<b>325,856</b>
高山市	荒城	419	209						210	87,639	28,625					59,014
高山市	坂下	227	222			5				75,557	73,732			1,825		
高山市	上小鳥	60	60							21,900	21,900					
高山市	彦谷	154						154		55,656						55,656
高山市	川上	1,061	776		285					340,986	272,032		68,954			
高山市	荘川	558	25					533		203,721	11,735					191,986
高山市	野々俣	91						91		33,215						33,215
高山市	宮	1,795	1,630					165		308,058	279,714					28,344
高山市	久々野	1,170			1,170					286,697			286,697			
高山市	大西	301			301					98,448			98,448			
高山市	中組	216			216					50,934			50,934			
高山市	渚	92			73				19	33,580			26,645			6,935
高山市	小坊	61				61				11,274				11,274		
高山市	朝日	273						273		70,541						70,541
高山市	大廣	38						38		6,011						6,011
高山市	黒川	38						38		11,795						11,795
高山市	秋神	393	262						131	45,864	23,991					21,873
高山市	日面	107			16			91		36,353			5,235			31,118
高山市	甲・小谷	137						137		37,279						37,279
高山市	上ヶ洞	166						166		60,593						60,593

市町村	事業名称	取水状況															
		計画							実績								
		1日最大 取水量 (m3)	河川水 (m3/日)	伏流水 (m3/日)	浅層 地下水 (m3/日)	深層 地下水 (m3/日)	湧水 (m3/日)	ダム水 その他 (m3/日)	浄水 受水 (m3/日)	年間 取水量 (m3)	河川水 (m3)	伏流水 (m3)	浅層 地下水 (m3)	深層 地下水 (m3)	湧水 (m3)	ダム水 その他 (m3)	浄水 受水 (m3)
高山市	日和田	331						331		38,971							38,971
高山市	本郷	514	514							170,507	170,507						
高山市	奥飛騨温泉郷	5,774	174			844		4,756		983,321	20,498			389,733		573,090	
高山市	蔵柱	287	287							42,246	42,246						
<b>高山市</b>	<b>計</b>	<b>14,263</b>	<b>4,159</b>		<b>2,061</b>	<b>910</b>		<b>7,133</b>		<b>3,111,146</b>	<b>944,980</b>		<b>536,913</b>	<b>402,832</b>		<b>1,226,421</b>	
飛騨市	末高	137						137		19,825						19,825	
飛騨市	数河	447						447		27,370						27,370	
飛騨市	三ヶ村	374				374				93,600				93,600			
飛騨市	中太江	75						75		13,797						13,797	
飛騨市	諏訪	289						289		86,440						86,440	
飛騨市	五ヶ村	560			210	350				92,633				92,633			
飛騨市	角川	450						450		86,140						86,140	
飛騨市	有家	26						26		4,602						4,602	
飛騨市	羽根	22						22		8,030						8,030	
飛騨市	新名	30						30		3,584						3,584	
飛騨市	上ヶ島	20						20		4,773						4,773	
飛騨市	元田	24						24		8,760						8,760	
飛騨市	天生	20						20		7,300						7,300	
飛騨市	稲越	197				96		101		28,590				6,524		22,066	
飛騨市	大無雁	101						101		10,899						10,899	
飛騨市	宮川第1	445				445				35,956				35,956			
飛騨市	種蔵	174	174							11,362	11,362						
飛騨市	打保	57						57		12,538						12,538	
飛騨市	杉原	175				175				27,525				27,525			
飛騨市	西・伏方	400						400		98,498						98,498	
飛騨市	谷・中山	30						30		3,475						3,475	
飛騨市	寺林	149	112					37		54,385	40,880					13,505	
飛騨市	山田	125	125							27,719	27,719						
飛騨市	吉田	159	159							37,630	37,630						
飛騨市	上村	182	54	128						45,678	17,481	28,197					
飛騨市	石神	26	26							6,985	6,985						
飛騨市	神岡数河	54	54							19,710	19,710						
飛騨市	麻生野	94						94		22,933						22,933	
飛騨市	下之本	48	48							7,240	7,240						
飛騨市	森茂	87	87							12,597	12,597						
飛騨市	畦畑	66						66		11,426						11,426	
<b>飛騨市</b>	<b>計</b>	<b>5,043</b>	<b>839</b>	<b>128</b>	<b>210</b>	<b>1,440</b>		<b>2,426</b>		<b>932,000</b>	<b>181,804</b>	<b>28,197</b>		<b>256,238</b>		<b>465,961</b>	
下呂市	萩原	3,090			1,940			1,150		586,035			61,534			524,501	
下呂市	浅水	1,970			1,970					552,872			552,872				
下呂市	釜ヶ野	301				301				64,806				64,806			
下呂市	四美	267	267							50,457	50,457						
下呂市	宮田	638						638		130,212						130,212	
下呂市	山之口	516	516							109,951	109,951						
下呂市	小坂	2,450	2,450							654,378	654,378						
下呂市	無数原	105	105							30,029	30,029						
下呂市	門坂	50	50							30,691	30,691						
下呂市	竹原	1,265	1,265							592,525	592,525						
下呂市	中山	88	88							27,665	27,665						
下呂市	中原東	405	405							104,979	104,979						
下呂市	門和佐	323	323							76,399	76,399						
下呂市	下呂東部	942	942							150,315	150,315						
下呂市	和川	473	473							77,636	77,636						
下呂市	久野川	72	72							18,894	18,894						
下呂市	金山	2,787	2,787							824,186	824,186						
下呂市	東	616	616							413,203	413,203						
下呂市	菅田	630	630							165,262	165,262						
下呂市	馬瀬	1,171	1,171							229,892	229,892						
<b>下呂市</b>	<b>計</b>	<b>18,159</b>	<b>12,160</b>		<b>3,910</b>	<b>301</b>		<b>1,788</b>		<b>4,890,387</b>	<b>8,556,462</b>		<b>614,406</b>	<b>64,806</b>		<b>654,713</b>	
白川村	白川村	1,416	1,207		209					539,286	425,956		113,330				
<b>白川村</b>	<b>計</b>	<b>1,416</b>	<b>1,207</b>		<b>209</b>					<b>539,286</b>	<b>425,956</b>		<b>113,330</b>				

市町村	事業名称	浄水状況							給水状況					
		計画 浄水能力 (m3/日)	実績						実績 年間 給水量 (m3)	有収水量		無収 水量 (m3)	無効 水量 (m3)	実績 1日最大 給水量 (m3/日)
			年間 浄水量 (m3)	消毒 のみ (m3)	緩速 ろ過 (m3)	急速 ろ過 (m3)	膜 ろ過 (m3)	その他 (m3)		生活用 (m3)	その他 (m3)			
<b>岐阜県計</b>		<b>106,711</b>	<b>25,330,587</b>	<b>7,015,808</b>	<b>11,972,430</b>	<b>3,878,595</b>	<b>2,259,845</b>	<b>203,909</b>	<b>25,059,795</b>	<b>16,355,898</b>	<b>2,252,626</b>	<b>322,260</b>	<b>6,129,211</b>	<b>89,029</b>
岐阜市	西領下		0.1	0.1					0.1	0.1				
岐阜市	芥見長山		11,680	11,680					11,680	11,680				38
岐阜市	芥見上町		0.1	0.1					0.1	0.1				
岐阜市	木田馬場		18,000	18,000					18,000	18,000				52
岐阜市	蔵前神明		8,378	8,378					8,378	8,378				23
<b>岐阜市計</b>			<b>38,058</b>	<b>38,058</b>					<b>38,058</b>	<b>38,058</b>				<b>113</b>
羽島市	西小藪	1,836	27,599	27,599					27,599	27,337		210	52	106
<b>羽島市計</b>		<b>1,836</b>	<b>27,599</b>	<b>27,599</b>					<b>27,599</b>	<b>27,337</b>		<b>210</b>	<b>52</b>	<b>106</b>
山県市	中洞	278	58,017	58,017					58,017	50,021		1,901	6,095	193
山県市	伊自良	2,034	464,610			464,610			464,610	409,010		15,400	40,200	1,567
<b>山県市計</b>		<b>2,312</b>	<b>522,627</b>	<b>58,017</b>		<b>464,610</b>			<b>522,627</b>	<b>459,031</b>		<b>17,301</b>	<b>46,295</b>	<b>1,760</b>
瑞穂市	瑞穂市・神戸町水道組合	380	111,668	111,668					111,668	58,620		1,034	52,014	389
<b>瑞穂市計</b>		<b>380</b>	<b>111,668</b>	<b>111,668</b>					<b>111,668</b>	<b>58,620</b>		<b>1,034</b>	<b>52,014</b>	<b>389</b>
本巣市	木知原	174	31,634					31,634	31,634	25,879			5,755	106
本巣市	神海	510	71,389				71,389		71,389	56,473			14,916	264
本巣市	樽見	563	122,785	6,307			116,478		122,785	72,691			50,094	456
本巣市	神所	490	85,199				85,199		85,199	67,276			17,923	376
本巣市	外山	510	57,221	57,221					57,221	47,678			9,543	251
<b>本巣市計</b>		<b>2,247</b>	<b>368,228</b>	<b>63,528</b>			<b>273,066</b>	<b>31,634</b>	<b>368,228</b>	<b>269,997</b>			<b>98,231</b>	<b>1,453</b>
大垣市	上石津北部	1,710	375,677	102,839		269,077	3,761		375,677	281,000		24,799	69,878	1,324
大垣市	多良	941	215,484			215,484			215,484	175,175		11,618	28,691	739
大垣市	西山	65	10,605		10,605				10,605	6,434		989	3,182	40
大垣市	時	804	132,702		132,702				132,702	111,340		6,697	14,665	494
<b>大垣市計</b>		<b>3,520</b>	<b>734,468</b>	<b>102,839</b>	<b>143,307</b>	<b>484,561</b>	<b>3,761</b>		<b>734,468</b>	<b>573,949</b>		<b>44,103</b>	<b>116,416</b>	<b>2,597</b>
垂井町	北部	1,236	319,252		319,252				299,459	288,053	9,734	557	1,115	1,020
垂井町	栗原	440	114,758					114,758	107,037	74,821	31,550	133	533	314
<b>垂井町計</b>		<b>1,676</b>	<b>434,010</b>		<b>319,252</b>			<b>114,758</b>	<b>406,496</b>	<b>362,874</b>	<b>41,284</b>	<b>690</b>	<b>1,648</b>	<b>1,334</b>
揖斐川町	脛永	1,010	203,438	203,438					203,438	189,522		32	13,884	853
揖斐川町	市場	250	90,132	90,132					90,132	73,635	60	52	16,385	250
揖斐川町	南部	610	142,059	142,059					142,059	107,485	7,324	167	27,083	492
揖斐川町	神原	95	24,191		24,191				24,191	24,002	4	3	182	87
揖斐川町	木曾屋	51	14,049	14,049					14,049	13,750	67	2	230	47
揖斐川町	名礼	110	26,439	26,439					26,439	25,070	26	2	1,341	108
揖斐川町	谷汲	546	141,124	141,124					141,122	118,017	4,190	48	18,867	535
揖斐川町	長瀬	119	28,867	28,867					28,867	27,428	50	3	1,386	114
揖斐川町	北部	200	23,925			23,925			23,925	23,107	100	3	715	96
揖斐川町	春日	650	83,350			83,350			78,862	51,024	9,458	14,426	3,954	421
揖斐川町	乙原	63	21,284		21,284				21,284	15,210	417	364	5,293	61
揖斐川町	東津汲	92	21,652		21,652				21,652	17,462	564	1,320	2,306	77
揖斐川町	小津	180	38,642		38,642				38,642	29,215	55	1,052	8,320	162
揖斐川町	日坂	96	14,924		14,924				13,109	8,295	3,402	110	1,302	86
揖斐川町	西津汲	174	35,271		35,271				35,271	25,288	2,274	2,380	5,329	160
揖斐川町	外津汲	51	16,029		16,029				16,029	12,491	11	1,032	2,495	51
揖斐川町	三倉	92	14,233			14,233			13,094	11,784	105	110	1,095	67
揖斐川町	西横山	281	52,391					52,391	52,391	28,574	3,241	4,934	15,642	156
揖斐川町	東杉原	357	50,325			50,325			50,325	7,317	19,370	3,427	20,211	357
揖斐川町	坂内	322	54,609			54,609			54,609	39,807	14,194	76	532	198
揖斐川町	川上	72	10,933			10,933			10,933	10,049	411	52	421	68
<b>揖斐川町計</b>		<b>5,421</b>	<b>1,107,867</b>	<b>646,108</b>	<b>171,993</b>	<b>14,233</b>	<b>223,142</b>	<b>52,391</b>	<b>1,100,423</b>	<b>858,532</b>	<b>65,323</b>	<b>29,595</b>	<b>146,973</b>	<b>4,446</b>
関市	洞戸中央	1,319	386,543	342,864	43,679				356,748	245,827		5,764	105,157	1,075
関市	南部地区	305	54,932			54,932			54,932	38,036		1,328	15,568	197
関市	白谷	99	16,707			16,707			16,707	14,440		906	1,361	72
関市	中切地区	102	20,368			20,368			20,368	18,315		967	1,086	65
関市	三友地区	166	31,412			31,412			31,412	12,522		7,545	11,345	117
関市	岩本	106	9,454			9,454			9,454	7,659		456	1,339	29
関市	寺尾	243	79,521		79,521				79,521	66,544		1,371	11,606	243
関市	武儀中央	2,000	473,704	473,704					466,715	381,627			85,088	1,722
関市	鳥屋市	175	59,480		59,480				58,314	31,345		3,345	23,624	169
関市	上之保中央	661	200,584	176,904	18,554			5,126	200,584	128,660		2,850	69,074	637

市町村	事業名称	浄水状況						給水状況						
		計画 浄水能力 (m3/日)	年間 浄水量 (m3)	実績				実績 年間 給水量 (m3)	有収水量		無収 水量 (m3)	無効 水量 (m3)	実績 1日最大 給水量 (m3/日)	
				消毒 のみ (m3)	緩速 ろ過 (m3)	急速 ろ過 (m3)	膜 ろ過 (m3)		その他 (m3)	生活用 (m3)				その他 (m3)
関 市 船 山		168	26,382		26,382				26,382	23,837		378	2,167	123
<b>関 市 計</b>		<b>5,344</b>	<b>1,359,087</b>	<b>993,472</b>	<b>227,616</b>	<b>132,873</b>		<b>5,126</b>	<b>1,321,137</b>	<b>968,812</b>		<b>24,910</b>	<b>327,415</b>	<b>4,449</b>
美濃市 片 知		411	66,111						66,111	54,748			11,363	215
美濃市 半 道		51	12,326	12,326					12,326	11,350			976	40
美濃市 洲 原		600	181,825	181,825					181,825	135,676			46,149	583
美濃市 牧 谷		1,181	329,342	329,342					329,342	245,011			84,331	1,007
美濃市 乙 北		60	10,462		10,462				10,462	8,407			2,055	42
<b>美濃市 計</b>		<b>2,303</b>	<b>600,066</b>	<b>523,493</b>	<b>10,462</b>		<b>66,111</b>		<b>600,066</b>	<b>455,192</b>			<b>144,874</b>	<b>1,887</b>
郡上市 美 山		141	35,703	35,703					35,703	32,868		2,835		165
郡上市 鈴 原		34	15,058	15,058					15,058	14,594			464	49
郡上市 八幡南部		641	172,532		172,532				172,532	149,453		306	22,773	565
郡上市 安 久 田		55	8,040				8,040		8,040	5,839		41	2,160	48
郡上市 有 坂		50	20,075		20,075				20,075	17,955			2,120	66
郡上市 初 音		75	26,796		26,796				26,796	20,957			5,839	88
郡上市 亀 尾 島		63	14,560	14,560					14,560	14,142			418	48
郡上市 市 島		625	176,588		176,588				176,588	157,416		228	18,944	665
郡上市 夕 谷		90	16,683		16,683				16,683	14,352			2,331	93
郡上市 小 那 比		248	30,735		30,735				30,735	22,508			8,227	173
郡上市 有 穂		200	27,716		27,716				27,716	21,865		32	5,819	149
郡上市 入 間		45	9,838		9,838				9,838	8,025			1,813	52
郡上市 河 鹿		33	6,656		6,656				6,656	5,359			1,297	22
郡上市 大 和 中 央		1,790	555,080		48,559	506,521			555,080	435,748		1,360	117,972	1,765
郡上市 東		426	43,037			43,037			43,037	31,735			11,302	205
郡上市 北		424	42,808		36,472	6,336			42,808	37,763		58	4,987	243
郡上市 二 日 町		350	64,808		64,808				64,808	57,714		933	6,161	350
郡上市 向 小 駄 良		351	73,984			73,984			73,984	67,607		198	6,179	283
郡上市 白 鳥 北 部		413	87,330		87,330				87,330	66,560		736	20,034	362
郡上市 石 徹 白		227	32,440				32,440		32,440	25,692		1,021	5,727	107
郡上市 中 西		183	43,233		43,233				43,233	41,963		169	1,101	182
郡上市 東 部		562	57,933				57,933		57,933	48,797		192	8,944	298
郡上市 那 留		356	73,669		73,669				73,669	70,297		242	3,130	420
郡上市 阿 多 岐		111	13,801				13,801		13,801	7,226		14	6,561	47
郡上市 高 鷲 南 部		886	197,058	197,058					197,058	144,952		2,236	49,870	785
郡上市 切 立		96	24,570		24,570				24,570	19,734		37	4,799	80
郡上市 高 鷲 北 部		1,030	207,257	60,390	146,867				207,257	168,295		1,782	37,180	680
郡上市 鷲 見		124	23,389			23,389			23,389	19,404		32	3,953	107
郡上市 南 部		174	47,560		47,560				47,560	35,388		551	11,621	205
郡上市 美 並 北 部		370	119,912		119,912				119,912	91,642		1,234	27,036	395
郡上市 中 部		100	351,390		351,390				351,390	283,913		5,774	61,703	1,419
郡上市 木 尾		140	23,164		23,164				23,164	21,917		58	1,189	124
郡上市 梅 原		55	6,130			6,130			6,130	5,478			652	24
郡上市 畑 佐		227	83,486		83,486				83,486	54,546		1,493	27,447	275
郡上市 二 間 手		383	139,795		139,795				139,795	104,184		45	35,566	413
郡上市 小 川		81	23,541		23,541				23,541	19,854			3,687	77
郡上市 寒 水		199	29,174		29,174				29,174	27,144		15	2,015	162
郡上市 和 良		878	246,352	158,950	87,402				246,352	202,167		1,922	42,263	810
<b>郡上市 計</b>		<b>12,236</b>	<b>3,171,881</b>	<b>481,719</b>	<b>1,918,551</b>	<b>659,397</b>	<b>112,214</b>		<b>3,171,881</b>	<b>2,575,053</b>		<b>23,544</b>	<b>573,284</b>	<b>12,001</b>
七 宗 町 七宗町簡易水道		1,717	535,970		425,532	110,438			495,101	391,397		880	102,824	1,671
<b>七 宗 町 計</b>		<b>1,717</b>	<b>535,970</b>		<b>425,532</b>	<b>110,438</b>			<b>495,101</b>	<b>391,397</b>		<b>880</b>	<b>102,824</b>	<b>1,671</b>
八百津町 久 田 見		1,175	209,181			209,181			209,181	151,446			57,735	817
八百津町 潮 南		159	27,441		27,441				27,441	26,135			1,306	130
八百津町 篠 原		65	6,733				6,733		6,733	5,687			1,046	61
<b>八百津町 計</b>		<b>1,399</b>	<b>243,355</b>		<b>27,441</b>	<b>209,181</b>	<b>6,733</b>		<b>243,355</b>	<b>183,268</b>			<b>60,087</b>	<b>1,008</b>
白 川 町 白 川		1,125	255,499			255,499			255,499	155,582			99,917	1,082
白 川 町 赤 川		777	172,263			78,790	93,473		172,263	136,710			35,553	673
白 川 町 飛 騨 川 流 域		1,605	374,092				374,092		374,092	240,171			133,921	1,295
白 川 町 三 川		390	107,366		54,180	53,186			107,366	91,547			15,819	365
白 川 町 黒 川		901	209,938				209,938		209,938	157,491			52,447	818
<b>白 川 町 計</b>		<b>4,798</b>	<b>1,119,158</b>		<b>54,180</b>	<b>387,475</b>	<b>677,503</b>		<b>1,119,158</b>	<b>781,501</b>			<b>337,657</b>	<b>4,233</b>

市町村	事業名称	浄水状況						給水状況					
		計画 浄水能力 (m3/日)	実績					実績 年間 給水量 (m3)	有収水量		無収 水量 (m3)	無効 水量 (m3)	実績 1日最大 給水量 (m3/日)
			年間 浄水量 (m3)	消毒 のみ (m3)	緩速 ろ過 (m3)	急速 ろ過 (m3)	膜 ろ過 (m3)		その他 (m3)	生活用 (m3)			
東白川村	東白川	1,062	246,095		246,095			185,437	154,558	27,329	550	3,000	1,003
<b>東白川村</b>	<b>計</b>	<b>1,062</b>	<b>246,095</b>		<b>246,095</b>			<b>185,437</b>	<b>154,558</b>	<b>27,329</b>	<b>550</b>	<b>3,000</b>	<b>1,003</b>
中津川市	神坂	700	174,922		174,922			174,922	42,025	52,679	22	80,196	682
中津川市	阿木	1,130	230,035		221,932		8,103	230,035	156,170	33,879	6,084	33,902	757
中津川市	霧ヶ原		8,030	8,030				8,030	8,030				
中津川市	加子母	2,050	596,341	145,246	451,095			596,341	267,117	112,578	25	216,621	2,090
中津川市	坂下	2,243	599,923		599,923			599,923	280,960	110,280	15	208,668	1,861
中津川市	合郷	224	89,181		89,181			89,181	41,244	11,804		36,133	259
中津川市	上野・外洞	596	89,073		89,073			89,073	14,738	57,657		16,678	445
中津川市	小野沢	33	7,235	7,235				7,235	6,461	582		192	26
中津川市	まごめ	500	81,205		81,205			79,272	46,239	27,820	60	5,153	317
中津川市	山口		99,200	63,800		35,400		99,200	63,665	6,030		29,505	272
中津川市	峠	80	6,675		6,675			6,675	5,508	168		999	47
中津川市	下山		11,315		11,315			11,315	7,776	1,187		2,352	31
中津川市	本沢	80	22,301		22,301			22,301	21,009	911		381	85
中津川市	川上	398	120,301		120,301			112,722	77,173	16,474		19,075	437
中津川市	蛭川	1,765	453,942		324,591		129,351	453,942	270,047	89,936	15	93,944	1,714
中津川市	下付知	1,888	654,072	188,677	465,395			654,072	303,895	101,842	1	248,334	2,005
中津川市	上付知		193,972		193,972			173,687	126,937	16,209		30,541	588
中津川市	稲荷平	103	14,468		14,468			13,868	7,478	4,823		1,567	77
中津川市	田瀬	449	136,061		136,061			136,061	82,561	16,545	47	36,908	431
中津川市	新田	60	6,559				6,559	6,559	6,487	72			27
<b>中津川市</b>	<b>計</b>	<b>12,299</b>	<b>3,594,811</b>	<b>412,988</b>	<b>3,002,410</b>	<b>35,400</b>	<b>144,013</b>	<b>3,564,414</b>	<b>1,835,520</b>	<b>661,476</b>	<b>6,269</b>	<b>1,061,149</b>	<b>12,151</b>
恵那市	中野方	741	119,641				119,641	119,641	98,349	6,923	7,256	7,113	421
恵那市	飯地	509	47,199				47,199	47,199	26,718	10,765	7,254	2,462	281
恵那市	岩村	1,916	634,422		432,835		201,587	634,422	455,160	82,174	42,569	54,519	2,251
恵那市	山岡	2,497	629,339		585,124		44,215	629,339	369,965	138,196	1,521	119,657	2,158
恵那市	明智	2,400	613,268		613,268			613,268	347,349	148,864	21,411	95,644	2,029
恵那市	吉良見	355	91,816		70,538	21,278		91,816	67,844	5,107	6,661	12,204	349
恵那市	静波	230	57,231		57,231			57,231	46,176	420	1,887	8,748	213
恵那市	横通・阿妻	79	10,685				10,685	10,685	10,457			228	45
恵那市	大平	350	75,765		75,765			75,765	39,602	20,072		16,091	327
恵那市	上川	120	14,221		14,221			14,221	9,493	2,214	115	2,399	95
恵那市	中沢	48	7,747		7,747			7,747	6,222		145	1,380	45
恵那市	関川	85	9,928				9,928	9,928	8,722	412		794	48
恵那市	上矢作	862	149,815		52,918	96,897		149,815	115,801	9,451	12,447	12,116	664
恵那市	下原田	219	63,290		63,290			63,290	36,425	15,243	4,178	7,444	215
恵那市	毛呂窪	219	18,423				18,423	18,423	15,476	2,123	627	197	78
<b>恵那市</b>	<b>計</b>	<b>10,630</b>	<b>2,542,790</b>		<b>1,972,937</b>	<b>118,175</b>	<b>451,678</b>	<b>2,542,790</b>	<b>1,653,759</b>	<b>441,964</b>	<b>106,071</b>	<b>340,996</b>	<b>9,219</b>
高山市	荒城	400	87,639	59,014		28,625		87,639	26,786	18,450		42,403	309
高山市	坂下	207	75,557	1,825	73,732			75,557	17,286	9,321	2	48,948	207
高山市	上小鳥	54	21,900		21,900			6,479	5,016	1,463			54
高山市	彦谷	140	55,656	55,656				55,656	20,243	9,954		25,459	140
高山市	川上	1,010	340,986	68,954	272,032			340,986	154,770	52,983	110	133,123	1,010
高山市	荘川	810	203,721	191,986	11,735			203,721	71,986	29,585	51	102,099	558
高山市	野々俣	91	33,215	33,215				33,215	11,377	1,063		20,775	91
高山市	宮	1,632	308,058	28,344	279,714			308,058	212,340	24,768	32	70,918	939
高山市	久々野	1,170	286,697	286,697				286,697	135,198	68,802	94	82,603	831
高山市	大西	301	98,448	98,448				98,448	50,557	999		46,892	287
高山市	中組	216	50,934	50,934				50,934	25,628	3,996		21,310	155
高山市	渚	102	33,580	33,580				33,580	15,223	9,280		9,077	92
高山市	小坊	227	11,274	11,274				11,274	9,910	355		1,009	32
高山市	朝日	273	70,541	70,541				70,541	40,330	11,772	20	18,419	240
高山市	大廣	38	6,011	6,011				6,011	5,647			364	19
高山市	黒川	38	11,795	11,795				11,795	6,570	142		5,083	30
高山市	秋神	393	45,864	21,873	23,991			45,864	27,754			18,110	160
高山市	日面	107	36,353	36,353				36,353	25,148	832		10,373	106
高山市	甲・小谷	107	37,279	37,279				37,279	26,349	200		10,730	135
高山市	上ヶ洞	166	60,593	60,593				60,593	14,227	13,691	3	32,672	166



市町村	事業名称	浄水状況							給水状況						
		計画 浄水能力 (m3/日)	実績						実績 年間 給水量 (m3)	有収水量		無収 水量 (m3)	無効 水量 (m3)	実績 1日最大 給水量 (m3/日)	
			年間 浄水量 (m3)	消毒 のみ (m3)	緩速 ろ過 (m3)	急速 ろ過 (m3)	膜 ろ過 (m3)	その他 (m3)		生活用 (m3)	その他 (m3)				
高山市	日和田	331	38,971	38,971					38,971	14,017	7,611			17,343	137
高山市	本郷	510	170,507		170,507				170,507	121,551	10,369	52		38,535	467
高山市	奥飛騨温泉郷	6,045	983,321	881,657	20,498		81,166		983,321	273,032	120,271	11		590,007	2,694
高山市	蔵柱	239	42,246			42,246			42,246	30,529		14		11,703	132
<b>高山市</b>	<b>計</b>	<b>14,607</b>	<b>3,111,146</b>	<b>2,085,000</b>	<b>874,109</b>	<b>70,871</b>	<b>81,166</b>		<b>3,095,725</b>	<b>1,341,474</b>	<b>395,907</b>	<b>389</b>		<b>1,357,955</b>	<b>8,991</b>
飛騨市	末高	137	19,825	19,825					19,825	17,919		179		1,727	81
飛騨市	数河	447	27,370	27,370					27,370	21,896		218		5,256	113
飛騨市	三ヶ村	374	93,600	93,600					93,600	84,646		846		8,108	316
飛騨市	中太江	75	13,797	13,797					13,797	12,279		122		1,396	57
飛騨市	諏訪	289	86,440	86,440					86,440	67,019		670		18,751	289
飛騨市	五ヶ村	560	92,633	92,633					92,633	81,012		810		10,811	369
飛騨市	角川	236	86,140	86,140					54,247	54,247					236
飛騨市	有家	26	4,602	4,602					4,161	4,161					13
飛騨市	羽根	22	8,030	8,030					4,807	4,807					22
飛騨市	新名	30	3,584	3,584					3,499	3,499					10
飛騨市	上ヶ島	30	4,773	4,773					1,874	1,874					13
飛騨市	元田	24	8,760	8,760					3,658	3,658					24
飛騨市	天生	20	7,300	7,300					2,969	2,969					20
飛騨市	稲越	197	28,590	28,590					26,025	26,025					78
飛騨市	大無雁	101	10,899	10,899					10,899	10,872		27			53
飛騨市	宮川第1	242	35,956	35,956					35,956	35,909		47			125
飛騨市	種蔵	174	11,362		11,362				11,362	11,282		80			61
飛騨市	打保	57	12,538	12,538					12,538	12,472		66			47
飛騨市	杉原	175	27,525	27,525					27,525	27,440		85			105
飛騨市	西・伏方	400	98,498	98,498					98,498	66,710		2,668	29,120		400
飛騨市	谷・中山	30	3,475		3,475				3,475	3,275		164	36		27
飛騨市	寺林	101	54,385		54,385				54,385	36,716		1,836	15,833		101
飛騨市	山田	125	27,719		27,719				27,719	19,400		776	7,543		117
飛騨市	吉田	144	37,630		37,630				37,630	26,585		1,063	9,982		144
飛騨市	上村	182	45,678	28,197	17,481				45,678	36,670		1,467	7,541		182
飛騨市	石神	26	6,985		6,985				6,985	6,152		246	587		26
飛騨市	神岡数河	54	19,710		19,710				19,710	12,646		506	6,558		54
飛騨市	麻生野	94	22,933	22,933					22,933	20,184		202	2,547		88
飛騨市	下之本	39	7,240			7,240			7,240	7,071		71	98		39
飛騨市	森茂	53	12,597		12,597				12,597	8,067		484	4,046		53
飛騨市	畦畑	66	11,426	11,426					11,426	3,653		36	7,737		26
<b>飛騨市</b>	<b>計</b>	<b>4,530</b>	<b>932,000</b>	<b>733,416</b>	<b>191,344</b>	<b>7,240</b>			<b>881,461</b>	<b>731,115</b>		<b>12,669</b>	<b>137,677</b>	<b>3,289</b>	
下呂市	萩原	3,000	580,174	29,009	290,087	261,078			580,174	377,607	92,698	20,222	89,647		1,906
下呂市	浅水	1,970	530,758	530,758					530,758	311,784	109,718	6,132	103,124		1,709
下呂市	釜ヶ野	297	64,806	64,806					64,806	38,856	19,502	5,165	1,283		347
下呂市	四美	242	46,421		46,421				46,421	34,883	7,072	205	4,261		206
下呂市	宮田	580	117,191		117,191				117,191	92,596	14,991	6,013	3,591		462
下呂市	山之口	469	98,956		98,956				98,956	48,174	4,256		46,526		415
下呂市	小坂	2,445	588,940		588,940				588,940	237,248	116,862	2,067	232,763		1,983
下呂市	無数原	95	27,026		27,026				27,026	12,923	2,229		11,874		224
下呂市	門坂	45	27,622		27,622				27,622	5,549	6,823		15,250		119
下呂市	竹原	1,150	279,825		265,393	14,432			279,825	170,889	55,366	4,426	49,144		950
下呂市	中山	63	22,742		22,742				22,742	16,566	733		5,443		96
下呂市	中原東	368	71,919		71,919				71,919	59,160	7,007		5,752		260
下呂市	門和佐	293	42,927		42,927				42,927	39,427	1,034	23	2,443		163
下呂市	下呂東部	856	134,248				134,248		134,248	105,409	13,114	7,319	8,406		529
下呂市	和川	438	75,023				75,023		75,023	54,208	13,233		7,582		277
下呂市	久野川	66	11,187				11,187		11,187	9,059	452	3	1,673		59
下呂市	金山	2,620	616,666		67,833	548,833			616,666	406,036	39,296	1,787	169,547		2,013
下呂市	東	560	359,798			359,798			359,798	143,915	45,509	62	170,312		1,149
下呂市	菅田	573	102,953		102,953				102,953	77,781	1,373	621	23,178		403
下呂市	馬瀬	976	191,235		191,235				191,235	95,080	68,075		28,080		692
<b>下呂市</b>	<b>計</b>	<b>17,106</b>	<b>3,990,417</b>	<b>624,573</b>	<b>1,961,245</b>	<b>1,184,141</b>	<b>220,458</b>		<b>3,990,417</b>	<b>2,337,150</b>	<b>619,343</b>	<b>54,045</b>	<b>979,879</b>	<b>13,962</b>	
白川村	白川村	1,288	539,286	113,330	425,956				539,286	298,501			240,785		2,967
<b>白川村</b>	<b>計</b>	<b>1,288</b>	<b>539,286</b>	<b>113,330</b>	<b>425,956</b>				<b>539,286</b>	<b>298,501</b>			<b>240,785</b>	<b>2,967</b>	

市町村	事業名称	管種延長																			
		導水管					送水管					配水管									
		導水管 延長計	铸铁管	ダクタイル 铸铁管	鋼管	石綿 セメント管	その他 管種	送水管 延長計	铸铁管	ダクタイル 铸铁管	鋼管	石綿 セメント管	その他 管種	配水管 延長計	铸铁管	ダクタイル 铸铁管	鋼管	石綿 セメント管	硬質塩化 ビニル管	その他 管種	
(m)	(m)	(m)	(m)	(m)	(m)	(m)	(m)	(m)	(m)	(m)	(m)	(m)	(m)	(m)	(m)	(m)	(m)	(m)			
<b>岐阜県計</b>		<b>291,200</b>	<b>2,939</b>	<b>50,132</b>	<b>6,884</b>	<b>726</b>	<b>230,519</b>	<b>300,064</b>	<b>1,929</b>	<b>140,382</b>	<b>15,729</b>	<b>745</b>	<b>141,279</b>	<b>3,855,778</b>	<b>23,034</b>	<b>643,229</b>	<b>59,962</b>	<b>3,239</b>	<b>2,879,715</b>	<b>246,599</b>	
岐阜市	西領下													0.1						0.1	
岐阜市	芥見長山													0.1						0.1	
岐阜市	芥見上町													600						600	
岐阜市	木田馬場													370						370	
岐阜市	蔵前神明													350						350	
<b>岐阜市計</b>														<b>1,320</b>						<b>1,320</b>	
羽島市	西小藪													4,195						4,195	
<b>羽島市計</b>														<b>4,195</b>						<b>4,195</b>	
山県市	中洞							940		940				4,427						4,427	
山県市	伊自良	540					540	1,177		206			971	64,240	1,019	3,752				33,576	25,893
<b>山県市計</b>		<b>540</b>					<b>540</b>	<b>2,117</b>		<b>1,146</b>			<b>971</b>	<b>68,667</b>	<b>1,019</b>	<b>3,752</b>				<b>38,003</b>	<b>25,893</b>
瑞穂市	瑞穂市・神戸町水道組合													4,312						4,312	
<b>瑞穂市計</b>														<b>4,312</b>						<b>4,312</b>	
本巣市	木知原	574		21			553	3,498		3,461	1		36	8,369		411	217			1,787	5,954
本巣市	神海	272		272				1,260		1,260				11,497		4,942	84			6,112	359
本巣市	樽見	825		374	24		427	272			154		118	25,884		1,092	386			21,897	2,509
本巣市	神所	1,302		19			1,283	1,459		95			1,364	22,449		100	131			19,547	2,671
本巣市	外山	3,235		3,166	15		54	1,686		1,646	16		24	16,675		6,992	226			9,388	69
<b>本巣市計</b>		<b>6,208</b>		<b>3,852</b>	<b>39</b>		<b>2,317</b>	<b>8,175</b>		<b>6,462</b>	<b>171</b>		<b>1,542</b>	<b>84,874</b>		<b>13,537</b>	<b>1,044</b>			<b>58,731</b>	<b>11,562</b>
大垣市	上石津北部	1,387		248	174		965	2,422		1,563	859			20,288		2,017	876			15,963	1,432
大垣市	多良	270		135	135			2,119		131			1,988	17,682		1,923	114			15,424	221
大垣市	西山	20			20			119			119			930			222			708	
大垣市	時	164		164				10		10				15,602	12	2,930	308			8,588	3,764
<b>大垣市計</b>		<b>1,841</b>		<b>547</b>	<b>329</b>		<b>965</b>	<b>4,670</b>		<b>1,704</b>	<b>978</b>		<b>1,988</b>	<b>54,502</b>	<b>12</b>	<b>6,870</b>	<b>1,520</b>			<b>40,683</b>	<b>5,417</b>
垂井町	北部	735		654	81									28,437		5,616	775			21,181	865
垂井町	栗原	110		110				1,074		1,066	8			8,897		440	41			8,288	128
<b>垂井町計</b>		<b>845</b>		<b>764</b>	<b>81</b>			<b>1,074</b>		<b>1,066</b>	<b>8</b>			<b>37,334</b>		<b>6,056</b>	<b>816</b>			<b>29,469</b>	<b>993</b>
揖斐川町	脛永	150		150										12,301		937	141			11,223	
揖斐川町	市場							876		876				7,179		209				6,970	
揖斐川町	南部							893		893				20,257		4,724				15,533	
揖斐川町	神原	110					110							4,056						4,056	
揖斐川町	木曾屋							937					937	2,406						2,057	349
揖斐川町	名礼							890					890	4,241						3,840	401
揖斐川町	谷汲							1,175		1,175				15,088		6,545				8,363	180
揖斐川町	長瀬							400					400	5,254						5,193	61
揖斐川町	北部	28					28							7,084		5,405				1,329	350
揖斐川町	春日	813					813	2,291		130			2,161	27,188		1,860				24,721	607
揖斐川町	乙原	352					352							3,235						3,235	
揖斐川町	東津汲	447	77				370							2,165		220				1,945	
揖斐川町	小津	893					893							5,125			552			4,573	
揖斐川町	日坂	767			767									3,536		2,015				1,521	
揖斐川町	西津汲	63				63		87					87	2,786	947						1,839
揖斐川町	外津汲	71					71							2,444		125				2,319	
揖斐川町	三倉	1,138					1,138							2,618		1,214				1,404	
揖斐川町	西横山	3,308					3,308	48		48				5,158		1,465	90			3,603	
揖斐川町	東杉原													1,315						1,315	
揖斐川町	坂内	969					969	1,290					1,290	10,322						10,322	
揖斐川町	川上	918					918							2,559						2,559	
<b>揖斐川町計</b>		<b>10,027</b>	<b>77</b>	<b>150</b>	<b>767</b>	<b>63</b>	<b>8,970</b>	<b>8,887</b>		<b>3,122</b>			<b>5,765</b>	<b>146,317</b>	<b>947</b>	<b>24,719</b>	<b>783</b>			<b>116,081</b>	<b>3,787</b>
関市	洞戸中央	427		427				3,789		3,239			550	37,406		17,055	2,338			18,013	
関市	南部地区	75					75	1,002					1,002	10,092			290			9,706	96
関市	白谷							340					340	3,434		749	48			2,637	
関市	中切地区	372					372	279		96			183	4,024		84	65			3,875	
関市	三友地区	4,922			212		4,710							6,925			373			6,552	
関市	岩本													2,247			69			2,178	
関市	寺尾	241					241	170	170					3,381	278			60		2,689	354
関市	武儀中央	12,654		7,474	46		5,134	7,972		6,589			1,383	71,514		17,958				52,785	771
関市	鳥屋市	2,449			46		2,403	1,324			382		942	14,542		2,582	489			11,471	
関市	上之保中央	250					250	2,914		2,914				29,385		7,406	190			21,369	420

市町村	事業名称	管種延長																		
		導水管					送水管					配水管								
		導水管 延長計 (m)	铸铁管 (m)	ダクタイル 铸铁管 (m)	鋼管 (m)	石綿 セメント管 (m)	その他 管種 (m)	送水管 延長計 (m)	铸铁管 (m)	ダクタイル 铸铁管 (m)	鋼管 (m)	石綿 セメント管 (m)	その他 管種 (m)	配水管 延長計 (m)	铸铁管 (m)	ダクタイル 铸铁管 (m)	鋼管 (m)	石綿 セメント管 (m)	硬質塩化 ビニル管 (m)	その他 管種 (m)
関 市	船 山	230				230	686					686	8,136						7,799	
<b>関 市</b>	<b>計</b>	<b>21,620</b>	<b>7,901</b>	<b>304</b>		<b>13,415</b>	<b>18,476</b>	<b>170</b>	<b>12,838</b>	<b>382</b>		<b>5,086</b>	<b>191,086</b>	<b>278</b>	<b>46,171</b>	<b>3,862</b>	<b>60</b>	<b>139,074</b>	<b>1,641</b>	
美 濃 市	片 知	477	477				5,291		5,291				8,531		2,454	1,012			3,729	1,336
美 濃 市	半 道						197		185	12			1,416		574				488	354
美 濃 市	洲 原	97	97				696	696					20,609		9,500				11,109	
美 濃 市	牧 谷						1,135		1,135				27,250		26,589	140			295	226
美 濃 市	乙 北	240				240							4,489						4,489	
<b>美 濃 市</b>	<b>計</b>	<b>814</b>	<b>97</b>	<b>477</b>		<b>240</b>	<b>7,319</b>	<b>696</b>	<b>6,611</b>	<b>12</b>			<b>62,295</b>		<b>39,117</b>	<b>1,152</b>		<b>20,110</b>	<b>1,916</b>	
郡 上 市	美 山						1,030					1,030	10,415				144		6,860	3,411
郡 上 市	鈴 原						123					123	1,816	1,459					357	
郡 上 市	八 幡 南 部	3,046			117	2,929	4,321		3,850	202		269	27,562		710	793			14,282	11,777
郡 上 市	安 久 田	1,510				1,510	208					208	2,306		749	12			1,281	264
郡 上 市	有 坂	200				200							4,516			169			4,278	69
郡 上 市	初 音	1,209			33	1,176							8,733			285			6,421	2,027
郡 上 市	亀 尾 島	2,092				2,092	36					36	5,447		4	230			5,213	
郡 上 市	市 島	347		347									19,609		4,994	561			11,529	2,525
郡 上 市	夕 谷	96		96			18		18				8,850			366			7,340	1,144
郡 上 市	小 那 比	1,667			75	1,592							13,688		39	579			13,070	
郡 上 市	有 穂	142		142									8,701		7,859	210			536	96
郡 上 市	入 間	184				184	108					108	5,401			168			1,904	3,329
郡 上 市	河 鹿	218				218							6,454			98				6,356
郡 上 市	大 和 中 央	1,632		33	248	1,351	1,071			103		968	75,680		9,867	1,866			58,732	5,215
郡 上 市	東	1,076			25	1,051							22,512		434	578			20,854	646
郡 上 市	北	1,116			30	1,086	1,689			36		1,653	25,913		9	655			25,249	
郡 上 市	二 日 町	571		571									7,032		2,360	113			4,559	
郡 上 市	向 小 駄 良	1,470		455		1,015							10,908		3,344	46			7,388	130
郡 上 市	白 鳥 北 部	1,239		586		653	1,821					1,821	17,670		3,085	306			14,279	
郡 上 市	石 徹 白	1,250		1,194	56								8,245			117			7,086	1,042
郡 上 市	中 西	221				221							6,076		1,101	78			4,888	9
郡 上 市	東 部	1,245				1,245							25,576		273	213			25,090	
郡 上 市	那 留	723				723							16,407		220	71			16,006	110
郡 上 市	阿 多 岐	115				115							7,970			110			6,003	1,857
郡 上 市	高 鷲 南 部	5,307		10	48	5,249	3,917					3,917	23,699	271	4,037	441			18,477	473
郡 上 市	切 立	5,455				5,455							5,320			79			5,154	87
郡 上 市	高 鷲 北 部	5,784			328	5,456	7,287					7,287	36,916			243			28,886	7,787
郡 上 市	鷲 見	1,117				1,117							9,653			21				9,632
郡 上 市	南 部	959		373		586							10,359		2,577	269			7,513	
郡 上 市	美 並 北 部	2,559		152	120	2,287	671		230			441	21,548		2,150	1,035			17,144	1,219
郡 上 市	中 部	1,529		1,505	24		7,054		6,292	404		358	49,543		9,072	1,179			39,076	216
郡 上 市	木 尾	1,383		208		1,175							4,769		1,020	370			3,379	
郡 上 市	梅 原						64		64				1,543		100				1,443	
郡 上 市	畑 佐	129		129									17,086		5,731	766			10,520	69
郡 上 市	二 間 手	1,186				1,186	587			13		574	22,601		1,839	562			20,200	
郡 上 市	小 川						295					295	8,494		1,639	380			6,475	
郡 上 市	寒 水						670					670	13,644		494	342			12,808	
郡 上 市	和 良	1,160		404		756	1,335		708	551		76	56,552		8,060	1,716			17,651	29,125
<b>郡 上 市</b>	<b>計</b>	<b>47,937</b>		<b>6,205</b>	<b>1,104</b>	<b>40,628</b>	<b>32,305</b>		<b>11,162</b>	<b>1,309</b>		<b>19,834</b>	<b>629,214</b>	<b>1,730</b>	<b>71,767</b>	<b>15,171</b>			<b>451,931</b>	<b>88,615</b>
七 宗 町	七宗町簡易水道	3,764			216	3,548	5,087		3,172	183		1,732	82,464	94	16,845	3,887			58,039	3,599
<b>七 宗 町</b>	<b>計</b>	<b>3,764</b>			<b>216</b>	<b>3,548</b>	<b>5,087</b>		<b>3,172</b>	<b>183</b>		<b>1,732</b>	<b>82,464</b>	<b>94</b>	<b>16,845</b>	<b>3,887</b>			<b>58,039</b>	<b>3,599</b>
八 百 津 町	久 田 見	10				10	3,122		992			2,130	63,414		22,848	823			36,820	2,923
八 百 津 町	潮 南	94				94	1,208		329			879	13,748		200				12,673	875
八 百 津 町	篠 原	506				506	309					309	6,128			34			5,522	572
<b>八 百 津 町</b>	<b>計</b>	<b>610</b>				<b>610</b>	<b>4,639</b>		<b>1,321</b>			<b>3,318</b>	<b>83,290</b>		<b>23,048</b>	<b>857</b>			<b>55,015</b>	<b>4,370</b>
白 川 町	白 川	30		30			2,705		2,417			288	26,281	1,090	11,595	646			12,565	385
白 川 町	赤 川	384		29		355	12,225		9,191	810		2,224	67,260		10,857	188			56,203	12
白 川 町	飛 騨 川 流 域	459		136		323	10,523		6,493			4,030	92,847		30,773	450			61,421	203
白 川 町	三 川	851		294	48	509	3,522		2,653			869	22,924		8,322	17			14,205	380
白 川 町	黒 川	1,571		309		1,262	5,827		5,727			100	59,057		14,774	434			43,849	
<b>白 川 町</b>	<b>計</b>	<b>3,295</b>		<b>798</b>	<b>48</b>	<b>2,449</b>	<b>34,802</b>		<b>26,481</b>	<b>810</b>		<b>7,511</b>	<b>268,369</b>	<b>1,090</b>	<b>76,321</b>	<b>1,735</b>			<b>188,243</b>	<b>980</b>

市町村	事業名称	管種延長																		
		導水管					送水管					配水管								
		導水管 延長計 (m)	鋳鉄管 (m)	ダクタイル 鋳鉄管 (m)	鋼管 (m)	石綿 セメント管 (m)	その他 管種 (m)	送水管 延長計 (m)	鋳鉄管 (m)	ダクタイル 鋳鉄管 (m)	鋼管 (m)	石綿 セメント管 (m)	その他 管種 (m)	配水管 延長計 (m)	鋳鉄管 (m)	ダクタイル 鋳鉄管 (m)	鋼管 (m)	石綿 セメント管 (m)	硬質塩化 ビニル管 (m)	その他 管種 (m)
東白川村	東白川	987				987	8,305					8,305	111,592		11,429	1,963			91,572	6,628
東白川村	計	987				987	8,305					8,305	111,592		11,429	1,963			91,572	6,628
中津川市	神坂	139			76	63							19,831		10,755	2,596			4,902	1,578
中津川市	阿木	514		305		209	1,704			6	11	1,687	63,968	653	13,475	466			40,315	9,059
中津川市	霧ヶ原	100				100							4,725							4,725
中津川市	加子母	1,100		191		909	8,416		411	1,788		6,217	36,567		617	1,560			34,390	
中津川市	坂下	3,466		308		663	2,495	711		383		328	25,079		3,765	691			19,886	737
中津川市	合郷	30				30	661				22	639	9,072		979	171			7,922	
中津川市	上野・外洞	10,580		6,333		4,247	2,647		731	15		1,901	23,116		5,131	119			17,866	
中津川市	小野沢	267				267	745				19	726	5,164		15	31			3,899	1,219
中津川市	まごめ	1,608				1,608	3,815		2,585			1,230	10,591						10,591	
中津川市	山口	2,190				2,190	59				59		14,676		710				13,966	
中津川市	峠	1,861			568	1,293							2,812		1,084				1,728	
中津川市	下山	579			58	521							5,745		120				4,980	645
中津川市	本沢	1,216			115	1,101							4,170		226	100			3,844	
中津川市	川上	348				348							23,198	2,300	3,182	30			17,686	
中津川市	蛭川	954				954	1,537					1,537	67,757		14,351				53,406	
中津川市	下付知	3,986			85	3,901	4,484					4,484	52,762		12,561	924			38,120	1,157
中津川市	上付知	1,155			132	1,023							19,366		6,896	176			12,294	
中津川市	稲荷平	33				33							3,727						3,727	
中津川市	田瀬	86		86			3,303		2,240			1,063	27,532		3,811	200			18,423	5,098
中津川市	新田	100				100	1,220		560	36		624	9,880			187			8,560	1,133
中津川市	計	30,312		7,223	1,034	663	21,392	29,302		6,916	1,950	20,436	429,738	2,953	77,878	7,251			316,505	25,351
恵那市	中野方	270		270			5,981		5,598	92		291	49,877		11,384	433			29,378	8,682
恵那市	飯地	1,051		1,051			1,889		1,889				36,936		7,250	91			29,495	100
恵那市	岩村	3,779	581	1,518		1,680	4,416	403	2,173			1,840	81,314	888	12,000				67,281	1,145
恵那市	山岡	3,531	77	2,663		791	15,533	50	10,055			5,428	99,884	7,443	9,612				79,427	3,402
恵那市	明智	705		350		355	6,463		3,229	405		2,829	49,656		8,361	688	394		39,801	412
恵那市	吉良見	224			53	171	1,590			723		867	17,545		3,864	222			13,459	
恵那市	静波	638	551			87	3,798		3,545			253	30,460		2,025				28,435	
恵那市	横通・阿妻	113				113	1,343					1,343	10,749						10,487	262
恵那市	大平	334				334	4,852		4,852				14,955		2,778				11,886	291
恵那市	上川	311		311									7,936		6,681				1,155	100
恵那市	中沢	77		77									5,450		4,066				619	765
恵那市	閑川	219		219									5,421		3,581				1,765	75
恵那市	上矢作	4,617		573		4,044	682					682	36,766		3,607		325		29,528	3,306
恵那市	下原田	193				193							10,855		6,465	836			3,554	
恵那市	毛呂窪	2,416		1,343		1,073	1,681		1,069			612	19,112		1,461	2,984			9,136	5,531
恵那市	計	18,478	1,209	8,375	53	8,841	48,228	453	32,410	1,220		14,145	476,916	8,331	83,135	5,254	719	355,406	24,071	
高山市	荒城	2,405		1,423		982	3,049		3,049				14,443		2,843				11,600	
高山市	坂下	2,873			29	2,844							9,784		141	181			9,462	
高山市	上小鳥	1,100			10	1,090							6,312		140	265			5,907	
高山市	彦谷	554			9	545	2,468					2,468	16,327		119	364			15,844	
高山市	川上	376		181		195	6,282		2,277	90		3,915	31,889		571	317			30,755	246
高山市	荘川	8,431		478		7,953							33,660	730	740	29			31,651	510
高山市	野々俣	3,491			16	3,475	337					337	4,991			88			4,903	
高山市	宮	3,191		3,141		50	2,377					2,377	29,671		27,323				2,348	
高山市	久々野						2,657		2,657				20,358		5,626	29			14,692	11
高山市	大西						1,843		1,733			110	13,495		4,621				8,724	150
高山市	中組	2,437			652	1,785	1,316		1,316				6,009						5,730	279
高山市	渚	305				305	136			136			6,985		1,418	22			5,455	90
高山市	小坊						629					629	2,352							2,352
高山市	朝日	2,968				2,968							12,297		97	2			12,198	
高山市	大廣	1,800				1,800							1,563						988	575
高山市	黒川	3,958				3,958							1,942						1,942	
高山市	秋神	2,262				2,262							6,861			26			6,785	50
高山市	日面	1,815				1,815							4,818						4,818	
高山市	甲・小谷	5,955				5,955							3,642						3,642	
高山市	上ヶ洞	10,966				10,966	4,840					4,840	12,343			38	450		8,480	3,375

市町村	事業名称	管種延長																		
		導水管					送水管					配水管								
		導水管 延長計 (m)	鋳鉄管 (m)	ダクタイル 鋳鉄管 (m)	鋼管 (m)	石綿 セメント管 (m)	その他 管種 (m)	送水管 延長計 (m)	鋳鉄管 (m)	ダクタイル 鋳鉄管 (m)	鋼管 (m)	石綿 セメント管 (m)	その他 管種 (m)	配水管 延長計 (m)	鋳鉄管 (m)	ダクタイル 鋳鉄管 (m)	鋼管 (m)	石綿 セメント管 (m)	硬質塩化 ビニル管 (m)	その他 管種 (m)
高山市	日和田	5,817				5,817	267		267				11,001		16	6			10,979	
高山市	本郷	4,717		698		4,019	540					540	18,874						18,874	
高山市	奥飛騨温泉郷	11,371		139	291	10,941	1,374		680			694	25,161		63				25,098	
高山市	蔵柱	1,095				1,095	3,158			3,158			13,655						13,655	
<b>高山市</b>	<b>計</b>	<b>77,887</b>		<b>6,060</b>	<b>1,007</b>	<b>70,820</b>	<b>31,273</b>		<b>11,979</b>	<b>3,384</b>		<b>15,910</b>	<b>308,433</b>	<b>730</b>	<b>43,718</b>	<b>1,367</b>	<b>450</b>		<b>254,530</b>	<b>7,638</b>
飛騨市	末高	474				474							5,038						5,038	
飛騨市	数河	1,109				1,109	12					12	9,805						9,805	
飛騨市	三ヶ村	250		250								1,085	9,712						9,712	
飛騨市	中太江						665					665	1,878						1,878	
飛騨市	諏訪	1,235				1,235	478					478	7,464		566				6,471	427
飛騨市	五ヶ村	1,363				1,363	945		945				13,569		10,822				2,747	
飛騨市	角川	2,134				2,134							4,998			50	165	4,414	369	
飛騨市	有家	511				511							766						766	
飛騨市	羽根	2,198				2,198							469						469	
飛騨市	新名	2,687				2,687							856						856	
飛騨市	上ヶ島	771				771							848						848	
飛騨市	元田	74				74							1,318				571	747		
飛騨市	天生	100				100							1,850						1,850	
飛騨市	稲越	1,688				1,688							14,155						14,155	
飛騨市	大無雁	703			20	683							2,634						2,634	
飛騨市	宮川第1	11				11	242					242	8,662			35			8,627	
飛騨市	種蔵	115			115		853			853			3,154		687				2,467	
飛騨市	打保	17,330				17,330							2,546	34		178			2,334	
飛騨市	杉原						15			15			4,420			405			4,015	
飛騨市	西・伏方	1,527			4	1,523	1,296			5	1,291		10,226						5,555	4,671
飛騨市	谷・中山	1,105				1,105							975						152	823
飛騨市	寺林	336			1	335	19	19					2,786		749	127	44	1,789	77	
飛騨市	山田	783				783	745				745		3,715			139	630	2,705	241	
飛騨市	吉田	230				230							7,434		938	29			6,467	
飛騨市	上村	1,872			16	1,856							8,927		1,701	450	480	4,649	1,647	
飛騨市	石神	210				210	988					988	1,022				120	902		
飛騨市	神岡数河	1,430		204		1,226							3,580			8			3,572	
飛騨市	麻生野	745				745							6,056		181	150			5,696	29
飛騨市	下之本	435				435							4,450						4,450	
飛騨市	森茂	129				129							5,842						5,753	89
飛騨市	畦畑	2,112				2,112							5,540						5,540	
<b>飛騨市</b>	<b>計</b>	<b>43,667</b>		<b>454</b>	<b>156</b>	<b>43,057</b>	<b>7,343</b>	<b>19</b>	<b>945</b>	<b>873</b>	<b>745</b>	<b>4,761</b>	<b>154,695</b>	<b>34</b>	<b>15,644</b>	<b>1,571</b>	<b>2,010</b>	<b>120,596</b>	<b>14,840</b>	
下呂市	萩原	2,258		1,049	120	1,089	1,350		1,350				34,845		6,723	427			24,513	3,182
下呂市	浅水	882		76	353	453	3,077		968	1,199		910	42,657		7,698	438			30,898	3,623
下呂市	釜ヶ野						833		571			262	7,505		1,505	17			5,634	349
下呂市	四美	181			15	166							7,651		549	39			6,416	647
下呂市	宮田	1,873		130		1,743							19,004		3,581	213			14,678	532
下呂市	山之口	143				143	270		270				22,343		469	319			21,555	
下呂市	小坂	2,034		1,450	51	533	12,637		4,015	300		8,322	87,762	2,240	15,546	4,375			65,579	22
下呂市	無数原	79				79							3,727		284	555			2,888	
下呂市	門坂	540				540	2,282					2,282	4,617	415	58				4,144	
下呂市	竹原	715		85	213	417	5,123		12	2,738		2,373	22,730		2,876	3,150			16,609	95
下呂市	中山	355			25	330							3,961	290	71				2,581	1,019
下呂市	中原東	60		60			2,896			37		2,859	11,136		1,042	96			9,478	520
下呂市	門和佐	557				557							13,001		4,525				8,476	
下呂市	下呂東部	324				324	4,697		1,147			3,550	18,275		855				17,219	201
下呂市	和川	343				343	2,305		1,975			330	14,314		2,620				11,216	478
下呂市	久野川	27				27							3,346						3,316	30
下呂市	金山	4,625	1,556		969	2,100	1,611		9	175		1,427	27,272	520	10,151	1,103			15,393	105
下呂市	東	2,936		2,936			946		946				23,774		9,232				14,542	
下呂市	菅田	1,280		1,280			6,709		621			6,088	22,794		1,981				20,813	
下呂市	馬瀬	1,247				1,247	1,999		427			1,572	41,431		8,187	997			30,785	1,462
<b>下呂市</b>	<b>計</b>	<b>20,459</b>	<b>1,556</b>	<b>7,066</b>	<b>1,746</b>	<b>10,091</b>	<b>46,735</b>		<b>12,311</b>	<b>4,449</b>		<b>29,975</b>	<b>432,145</b>	<b>3,465</b>	<b>77,953</b>	<b>11,729</b>			<b>326,733</b>	<b>12,265</b>
白川村	白川村	1,909		260		1,649	1,327	591	736				24,020	2,351	5,469				9,167	7,033
<b>白川村</b>	<b>計</b>	<b>1,909</b>		<b>260</b>		<b>1,649</b>	<b>1,327</b>	<b>591</b>	<b>736</b>				<b>24,020</b>	<b>2,351</b>	<b>5,469</b>				<b>9,167</b>	<b>7,033</b>

## 5 專用水道

番号	市町村名	設置者 施設名	竣工 年月	給水区域の 上水・簡水の 名称	現在 給水人口 (人)	施設 能力 (m <sup>3</sup> /日)	原水の 種別	浄水施設 の種別	施設の専用 兼用の別
1	岐阜市	岐阜大学柳戸団地	S55.8.1	岐阜市上水道	365	1,010	深井戸	急速ろ過	飲用のみ
2	岐阜市	岐阜県総合医療センター	S47.3.1	岐阜市上水道	94	2,300	深・受	消毒のみ	浄水併用
3	岐阜市	旅館すぎ山	S44.12.1	岐阜市上水道		130	深井戸	消毒のみ	浄水併用
4	岐阜市	岐阜中央病院	H11.5.1	岐阜市上水道		257	深井戸	消毒のみ	飲用のみ
5	岐阜市	エル・アリーヴォ岐阜	H7.7.1	岐阜市上水道		45	深井戸	消毒のみ	飲用のみ
6	岐阜市	平和ビル岐阜高島屋	S52.9.1	岐阜市上水道		180	受水	消毒のみ	浄水併用
7	岐阜市	岐阜女子大学	S43.4.1	岐阜市上水道		360	深井戸	急速ろ過	浄水併用
8	岐阜市	更科	H4.8.1	岐阜市上水道	6	350	深井戸	消毒のみ	飲用のみ
9	岐阜市	岐阜県福祉・農業会館	S55.2.1	岐阜市上水道		98	深井戸	消毒のみ	浄水併用
10	岐阜市	岐阜会館	S44.12.1	岐阜市上水道		200	深井戸	消毒のみ	飲用のみ
11	岐阜市	安江病院	S56.4.1	岐阜市上水道		432	深井戸	消毒のみ	浄水併用
12	岐阜市	岐阜産業会館	S45.8.1	岐阜市上水道		220	深井戸	消毒のみ	飲用のみ
13	岐阜市	岐阜赤十字病院	S57.11.1	岐阜市上水道		295	深井戸	簡易ろ過	浄水併用
14	岐阜市	ホテル 愛花夢 JUNO	H1.10.1	岐阜市上水道		58	浅井戸	消毒のみ	浄水併用
15	岐阜市	介護老人保健施設 長良川ピラ	H5.4.1	岐阜市上水道	90	40	深井戸	消毒のみ	飲用のみ
16	岐阜市	岐阜聖徳学園高等学校北舎	S39.12.1	岐阜市上水道		13	深井戸	消毒のみ	浄水併用
17	岐阜市	岐阜聖徳学園高等学校南舎	S46.3.1	岐阜市上水道		22	深井戸	消毒のみ	浄水併用
18	岐阜市	朝日大学歯学部附属村上記念 病院	S59.9.1	岐阜市上水道		68	深井戸	消毒のみ	飲用のみ
19	岐阜市	岐阜聖徳学園大学岐阜キャンパス 3号館	H10.4.1	岐阜市上水道		20	深井戸	消毒のみ	浄水併用
20	岐阜市	岐阜グランドホテル	H5.4.1	岐阜市上水道		850	深井戸	消毒のみ	浄水併用
21	岐阜市	三浦老人保健施設	S55.8.1	岐阜市上水道	60	32	深井戸	消毒のみ	浄水併用
22	岐阜市	岐阜県シンクタンク庁舎	S47.12.1	岐阜市上水道		90	深井戸	消毒のみ	浄水併用
23	岐阜市	岐阜県庁	S41.2.1	岐阜市上水道		7,000	深井戸	消毒のみ	浄水併用
24	岐阜市	県営田神住宅	S54.4.1	岐阜市上水道	664	4,320	受水	消毒のみ	飲用のみ
25	岐阜市	近石病院	S48.1.1	岐阜市上水道		200	深井戸	消毒のみ	浄水併用
26	岐阜市	寺田ガーデン	H7.4.1	岐阜市上水道	100	101	深井戸	消毒のみ	浄水併用
27	岐阜市	寺田ガーデンデイケア	H12.12.1	岐阜市上水道		48	深井戸	消毒のみ	浄水併用
28	岐阜市	富田学園・岐阜東中学校	S46.10.1	岐阜市上水道		30	浅井戸	消毒のみ	浄水併用
29	岐阜市	富田高等学校	S33.12.1	岐阜市上水道		75	浅井戸	消毒のみ	浄水併用
30	岐阜市	岐阜東高等学校	S38.11.1	岐阜市上水道		105	浅井戸	消毒のみ	浄水併用
31	岐阜市	岐阜北カントリークラブ	S53.4.1	岐阜市上水道		380	深井戸	消毒のみ	浄水併用
32	岐阜市	十八楼	S61.5.1	岐阜市上水道		200	深井戸	消毒のみ	浄水併用

番号	市町村名	設置者名	竣工年月	給水区域の上水・簡水の名称	現在給水人口(人)	施設能力(m <sup>3</sup> /日)	原水の種別	浄水施設の種別	施設の専用兼用の別
33	岐阜市	サンシティハイツマルナカ	S62.7.1	岐阜市上水道	105	23	深井戸	消毒のみ	浄水併用
34	岐阜市	ホテルルネスシラサギ	H9.12.1	岐阜市上水道		79	深井戸	消毒のみ	浄水併用
35	岐阜市	岐阜都ホテル	H7.7.1	岐阜市上水道		600	深井戸	消毒のみ	浄水併用
36	岐阜市	岐阜キャッスルイン	H15.5.1	岐阜市上水道		54	深井戸	消毒のみ	浄水併用
37	岐阜市	ホテルパーク	S37.6.1	岐阜市上水道		50	深井戸	消毒のみ	浄水併用
38	岐阜市	岐阜大学医学部・附属病院団地	H16.5.1	岐阜市上水道	72	900	深井戸	消毒のみ	飲用のみ
39	岐阜市	岐阜南病院	S54.11.1	岐阜市上水道	181	78	深井戸	消毒のみ	飲用のみ
40	岐阜市	岐阜キャッスル	S58.10.1	岐阜市上水道	116	141	深井戸	消毒のみ	飲用のみ
41	岐阜市	岐阜聖徳学園大学	S47.9.1	岐阜市上水道	374	36	深井戸	消毒のみ	飲用のみ
42	岐阜市	介護老人保健施設 ロアジかねまつ	H8.5.1	岐阜市上水道	100	50	深井戸	消毒のみ	浄水併用
43	岐阜市	東横イン岐阜		岐阜市上水道		83	深・受	消毒のみ	浄水併用
44	岐阜市	アルモニーテラッセ	H18.6.30	岐阜市上水道		200	深井戸	消毒のみ	浄水併用
45	岐阜市	黒野病院 管理棟		岐阜市上水道		22	深井戸	消毒のみ	飲用のみ
46	岐阜市	黒野病院 給食棟		岐阜市上水道		30	深井戸	消毒のみ	飲用のみ
47	岐阜市	黒野病院 中央、北、西、その他		岐阜市上水道		53	深井戸	消毒のみ	飲用のみ
48	岐阜市	マーサ21	H24.4.18	岐阜市上水道		276	深・受	除鉄	飲用のみ
49	岐阜市	カラフルタウン岐阜	H24.9.20	岐阜市上水道		148	深・受	膜ろ過	飲用のみ
50	岐阜市	河村病院		岐阜市上水道		35	深井戸	消毒のみ	浄水併用
51	羽島市	坂丸簡易水道組合	S41.8.1	羽島市上水道	220	576	深井戸	消毒のみ	飲用のみ
52	羽島市	赤松水道組合	S30.4.1	羽島市上水道	498	111	深井戸	消毒のみ	飲用のみ
53	羽島市	羽島市民病院	S51.8.1	羽島市上水道	5	720	深井戸	消毒のみ	浄水併用
54	羽島市	日興テキスタイル		羽島市上水道		31	深井戸	消毒のみ	飲用のみ
55	羽島市	羽島市役所	S34.7.1	羽島市上水道		500	深井戸	消毒のみ	飲用のみ
56	羽島市	ホテルコーヨー	H14.1.1	羽島市上水道		120	深井戸	消毒のみ	飲用のみ
57	羽島市	ホテルコーヨー別館	H8.11.1	羽島市上水道			深井戸	消毒のみ	飲用のみ
58	羽島市	(株)高陽社 販売促進センター	H6.11.1	羽島市上水道		40	深井戸	消毒のみ	飲用のみ
59	各務原市	航空自衛隊岐阜基地	S21.10.1	各務原市上水道	421	3,780	深井戸	消毒のみ	浄水併用
60	各務原市	県営尾崎団地	S49.8.1	各務原市上水道	2,073	690	受水	#N/A	飲用のみ
61	各務原市	独立行政法人都市再生機構 緑苑団地	S51.7.1	各務原市上水道	1,640	1,030	受水	#N/A	飲用のみ
62	各務原市	岐阜カンツリー倶楽部	S34.10.1	各務原市上水道		300	浅井戸	急速ろ過	浄水併用
63	各務原市	子苑第1幼稚園	S58.4.1	各務原市上水道		20	深井戸	消毒のみ	飲用のみ
64	各務原市	特別老人ホーム カーサ・レス ベート	H8.8.20	各務原市上水道	101	46	併用	急速ろ過	浄水併用



番号	市町村名	設置者名	竣工年月	給水区域の上水・簡水の名称	現在給水人口(人)	施設能力(m <sup>3</sup> /日)	原水の種別	浄水施設の種別	施設の専用兼用の別
65	各務原市	各務原カントリー倶楽部	H4.11.2	各務原市上水道		60	併用	急速ろ過	浄水併用
66	各務原市	岐阜県消防学校	S48.12.1	各務原市上水道		31	深井戸	消毒のみ	飲用のみ
67	各務原市	エーザイ(株) 川島工場管理棟	S41.3.1			80	深井戸	消毒のみ	浄水併用
68	各務原市	ホテルルートイン各務原	H19.12.19	各務原市上水道		53	併用	消毒のみ	浄水併用
69	各務原市	イオンモール各務原	H24.5.20	各務原市上水道		1,005	深井戸	膜ろ過	飲用のみ
70	山 県 市	やまがたゴルフ倶楽部	H2.7.1	美山地域上水道		123	深井戸	急速ろ過	原水併用
71	山 県 市	岐北総合病院	S26.8.1	高富地域上水道		220	深井戸	消毒のみ	原水併用
72	瑞穂市	旭化成建材(株) 穂積工場3AL工場	H14.9.1	瑞穂市上水道	280	183	深井戸	消毒のみ	浄水併用
73	瑞穂市	旭化成建材(株) 穂積工場8AL工場	H14.9.1	瑞穂市上水道		350	深井戸	消毒のみ	浄水併用
74	瑞穂市	朝日大学歯学部付属病院	S42.5.1	瑞穂市上水道		159	深井戸	消毒のみ	飲用のみ
75	瑞穂市	朝日大学	S45.9.1	瑞穂市上水道		346	深井戸	消毒のみ	飲用のみ
76	本巣市	NEOキャンピングパーク	H11.4.1			100	浅井戸	消毒のみ	飲用のみ
77	本巣市	MKビル	S57.11.1	糸貫上水道	30	24	深井戸	消毒のみ	飲用のみ
78	本巣市	レシップ(株) 第4工場	H14.8.1	糸貫上水道		20	深井戸	消毒のみ	浄水併用
79	本巣市	岐阜第一高等学校	S33.4.1	糸貫上水道	39	160	深井戸	消毒のみ	飲用のみ
80	本巣市	岐阜本巣カントリー倶楽部	S50.3.1	外山簡易水道		100	深井戸	急速ろ過	飲用のみ
81	本巣市	介護老人保健施設 根尾川ガーデン	H10.3.1	神海簡易水道	86	24	深井戸	急速ろ過	飲用のみ
82	本巣市	特別養護老人ホーム さはら苑	H15.8.4	神海簡易水道	80	27	深井戸	急速ろ過	飲用のみ
83	本巣市	モレラ岐阜	H18.4.3	糸貫上水道		1,000	深井戸	膜ろ過	浄水併用
84	本巣市	岐阜工業高等専門学校	S39.4.1	真正上水道	292	220	深井戸	消毒のみ	飲用のみ
85	岐南町	岐南コーポ	S48.2.1	岐南町上水道	45	24	深井戸	消毒のみ	飲用のみ
86	岐南町	ホテルマイン岐阜店	H2.5.1	岐南町上水道		63	深井戸	消毒のみ	浄水併用
87	岐南町	岐阜女子高等学校 本館	S39.4.1	岐南町上水道	29	110	深井戸	消毒のみ	飲用のみ
88	岐南町	ホテルハワイ	H10.11.1	岐南町上水道		30	深井戸	消毒のみ	浄水併用
89	岐南町	ホテルHANDS	S59.4.1	岐南町上水道		50	深井戸	消毒のみ	浄水併用
90	笠松町	笠松刑務所	S61.2.1	笠松町上水道	750	330	深井戸	消毒のみ	飲用のみ
91	笠松町	カネ美食品 羽島工場	H11.3.1	笠松町上水道		40	深井戸	急速ろ過	浄水併用
92	笠松町	愛生病院	H11.10.1	笠松町上水道		73	深井戸	消毒のみ	飲用のみ
93	笠松町	岐阜県地方競馬組合	S35.4.1	笠松町上水道		2,880	深井戸	消毒のみ	浄水併用
94	笠松町	松波総合病院	S63.1.1	笠松町上水道		200	深井戸	消毒のみ	浄水併用
95	笠松町	松波総合病院介護老人保護施設	S48.4.1	笠松町上水道		100	深井戸	消毒のみ	浄水併用
96	北方町	Meiji Seika ファルマ株式会社 岐阜工場	S46.9.1	北方町上水道		200	深井戸	消毒のみ	原水併用

番号	市町村名	設置者 施設名	竣工 年月	給水区域の 上水・簡水の 名称	現在 給水人口 (人)	施設 能力 (m <sup>3</sup> /日)	原水の 種別	浄水施設 の種別	施設の専用 兼用の別
97	大垣市	三甲テキスタイル	S28.6.1	大垣市上水道	8	1,238	深井戸	消毒のみ	飲用のみ
98	大垣市	大垣市民病院	S58.3.1	大垣市上水道	30	2,700	深井戸	消毒のみ	飲用のみ
99	大垣市	大垣病院	H14.11.1	大垣市上水道		172	深井戸	消毒のみ	飲用のみ
100	大垣市	イビデン(株) 青柳事業場	S29.9.1	大垣市上水道		200	深井戸	消毒のみ	飲用のみ
101	大垣市	大垣フォーラムホテル	S63.10.1	大垣市上水道		360	深井戸	消毒のみ	飲用のみ
102	大垣市	イビデン(株) 河間事業場	S48.5.1	大垣市上水道		170	深井戸	消毒のみ	飲用のみ
103	大垣市	イビデン(株) 大垣事業場	H9.6.1	大垣市上水道		95	深井戸	急速ろ過	飲用のみ
104	大垣市	神鋼造機	S25.1.1	大垣市上水道		30	深井戸	消毒のみ	飲用のみ
105	大垣市	老人保健施設 大樹	H8.7.1	大垣市上水道		59	深井戸	消毒のみ	飲用のみ
106	大垣市	岐阜経済大学3～8号館	S62.8.1	大垣市上水道		59	深井戸	消毒のみ	飲用のみ
107	大垣市	岐阜経済大学食堂	H4.4.1	大垣市上水道		23	深井戸	消毒のみ	飲用のみ
108	大垣市	岐阜県西濃総合庁舎	S46.2.1	大垣市上水道		48	深井戸	消毒のみ	飲用のみ
109	大垣市	県営荒崎住宅	S48.4.1	大垣市上水道	750	408	受水		飲用のみ
110	大垣市	老人福祉施設 ゴールドライフ大東	H9.7.1	大垣市上水道	49	35	深井戸	消毒のみ	飲用のみ
111	大垣市	大垣市役所	S39.3.1	大垣市上水道		120	深井戸	消毒のみ	飲用のみ
112	大垣市	大垣中央病院	S60.10.1	大垣市上水道		58	深井戸	消毒のみ	飲用のみ
113	大垣市	ルートイン大垣インター	H15.6.1	大垣市上水道		50	深井戸	消毒のみ	飲用のみ
114	大垣市	老人福祉施設 サンヴェール大垣	H15.9.1	大垣市上水道	33	79	深井戸	消毒のみ	飲用のみ
115	大垣市	大垣病院第2	H1.1.10	大垣市上水道		45	深井戸	消毒のみ	飲用のみ
116	大垣市	かみいしづ緑の村公園	S59.4.1			57	伏流水	緩速ろ過	飲用のみ
117	大垣市	イビデン(株) 大垣中央事業所	H19.2.1	大垣市上水道		34	深井戸	消毒のみ	飲用のみ
118	海津市	養南病院	S58.11.1	海津市上水道	3	120	深井戸	消毒のみ	飲用のみ
119	養老町	西美濃厚生病院	H8.6.1	養老町上水道		166	深井戸	消毒のみ	飲用のみ
120	垂井町	ユニチカ 垂井工場	S10.8.1		17	1,440	深井戸	消毒のみ	飲用のみ
121	垂井町	県営宮代住宅	S52.4.1	垂井町上水道	483	263	受水	#N/A	飲用のみ
122	垂井町	博愛会病院	H19.5.7	垂井町上水道		426	浅井戸	消毒のみ	飲用のみ
123	神戸町	東邦テナックス揖斐川工場	S27.2.1	神戸町上水道		7,200	深井戸	消毒のみ	飲用のみ
124	輪之内町	輪之内クリニック	H8.10.1	輪之内町上水道		33	深井戸	消毒のみ	飲用のみ
125	安八町	牧地区 もくせい団地	S49.4.1	安八町上水道	192	140	深井戸	消毒のみ	飲用のみ
126	安八町	三洋電機(株) 岐阜事業所工場第2	S60.12.1	安八町上水道		1,200	深井戸	消毒のみ	浄水併用
127	安八町	帝人デュボンフィルム 岐阜事業所	S46.7.1	安八町上水道		38	深井戸	消毒のみ	飲用のみ
128	揖斐川町	揖斐厚生病院	H3.11.1	揖斐川町上水道		277	深井戸	消毒のみ	飲用のみ

番号	市町村名	施設設置者名	竣工年月	給水区域の上水・簡水の名称	現在給水人口(人)	施設能力(m3/日)	原水の種別	浄水施設の種別	施設の専用兼用の別
129	揖斐川町	イビデン(株) 大垣北事業所	H1.4.1	揖斐川町上水道		60	深井戸	消毒のみ	飲用のみ
130	揖斐川町	貝月リゾート	H14.12.1			156	表流水	急速ろ過	飲用のみ
131	揖斐川町	夜叉姫の館	H11.12.1			130	伏流水	急速ろ過	飲用のみ
132	揖斐川町	かすがモリモリ村	H9.4.1	春日簡易水道		37	表流水	急速ろ過	浄水併用
133	揖斐川町	谷汲カントリークラブ	H2.11.1		70	200	浅井戸	消毒のみ	飲用のみ
134	揖斐川町	道の駅星のふる里ふじはし	H19.4.1			179	表流水	膜ろ過	浄水併用
135	池田町	寺東住宅	S43.3.1	池田町上水道	144	62	深井戸	消毒のみ	飲用のみ
136	池田町	コスモ幼稚園	S60.10.1	池田町上水道	287	42	深井戸	急速ろ過	飲用のみ
137	池田町	特別養護老人ホームサンビレッジ新生苑	S51.4.1	池田町上水道	28	108	深井戸	消毒のみ	飲用のみ
138	池田町	新生病院	S54.8.1	池田町上水道		108	深井戸	消毒のみ	飲用のみ
139	関市	シーダーヒルズカントリークラブ	H6.10.1	関市上水道		37	受水	消毒のみ	飲用のみ
140	関市	関観光ホテル	S62.3.1	関市上水道		45	深井戸	消毒のみ	飲用のみ
141	関市	山田ハイツ	H7.2.1	関市上水道	71	30	浅井戸	消毒のみ	飲用のみ
142	関市	美濃カントリー倶楽部	S11.3.2	関市上水道		96	浅井戸	消毒のみ	飲用のみ
143	美濃市	日本トムソン岐阜製作所	S44.8.1	美濃市上水道		300	浅・受	消毒のみ	浄水併用
144	美濃市	岐阜県中濃総合庁舎	S49.4.1	美濃市上水道		46	浅井戸	消毒のみ	飲用のみ
145	美濃市	関観光ホテル(株)みの観光ホテル	H9.8.1	美濃市上水道		42	浅井戸	消毒のみ	飲用のみ
146	郡上市	郡上八幡自然園	S55.5.1			50	深井戸	緩速ろ過	飲用のみ
147	郡上市	ホテル郡上八幡	S62.4.1	八幡南部簡易水道		90	表流水	急速ろ過	飲用のみ
148	郡上市	鷺見病院	S56.11.1	白鳥上水道		864	浅井戸	急速ろ過	飲用のみ
149	郡上市	しらおスキー場	S59.10.1			70	深井戸	消毒のみ	飲用のみ
150	郡上市	ウイングヒルズ白鳥リゾート ホテルヴィラウイング	H2.11.1		20	364	深井戸	急速ろ過	飲用のみ
151	郡上市	ウイングヒルズ白鳥リゾート プラザチャオ	H2.11.1			360	深井戸	急速ろ過	飲用のみ
152	郡上市	ウイングヒルズ白鳥リゾート 山腹レストラン	H9.12.1			216	深井戸	消毒のみ	飲用のみ
153	郡上市	イトシロシャーロットタウンスキー場	H2.12.1	石徹白簡易水道		90	深井戸	急速ろ過	飲用のみ
154	郡上市	白鳥高原リゾート	S51.4.1		4	60	深井戸	消毒のみ	浄水併用
155	郡上市	日本道路公団 ひるがのSA	H12.10.1			283	深井戸	急速ろ過	飲用のみ
156	郡上市	ホワイトピアたかす	H4.12.1		3	200	深井戸	消毒のみ	飲用のみ
157	郡上市	コージュ高鷺	H6.10.1			140	深井戸	消毒のみ	飲用のみ
158	郡上市	郡上高原ホテル 郡上高原スキー場	H1.3.1		13	120	深井戸	消毒のみ	飲用のみ
159	郡上市	牧歌の里	H8.4.1			200	深井戸	消毒のみ	飲用のみ
160	郡上市	高鷺スノーパーク	H11.12.1			344	深井戸	消毒のみ	飲用のみ

番号	市町村名	設置者名	竣工年月	給水区域の上水・簡水の名称	現在給水人口(人)	施設能力(m <sup>3</sup> /日)	原水の種別	浄水施設の種別	施設の専用兼用の別
161	郡上市	鷺が岳スキー場 鷺が岳高原ゴルフ倶楽部	S45.7.1		6	861	深井戸	消毒のみ	飲用のみ
162	郡上市	ダイナランド レストランルーナ	S60.12.1			150	深井戸	消毒のみ	飲用のみ
163	郡上市	ホテルヴィラモンサン	S57.12.1			45	深井戸	消毒のみ	飲用のみ
164	郡上市	サンメンバーズひるがの	H12.7.1	高鷲北部簡易水道	9	77	深井戸	急速ろ過	飲用のみ
165	郡上市	慈恵中央病院	S37.2.1	中部簡易水道		180	浅井戸	消毒のみ	飲用のみ
166	郡上市	めいほう高原 スキーセンター	H1.12.1			86	深井戸	消毒のみ	飲用のみ
167	郡上市	めいほう高原 第1レストハウス	H1.12.1			59	深井戸	消毒のみ	飲用のみ
168	郡上市	クックラひるがの	H20.4.1	高鷲北部簡易水道	3	78	深井戸	消毒のみ	飲用のみ
169	美濃加茂市	木沢記念病院	S52.4.1	美濃加茂市上水道		250	浅井戸	消毒のみ	飲用のみ
170	可児市	東建リゾートジャパン・ジャパン 東建塩河カントリー倶楽部	S63.3.1	可児市上水道		160	深・受	急速ろ過	浄水併用
171	可児市	可児ゴルフ倶楽部 可児ゴルフ場	H1.8.1	可児市上水道		150	深井戸	急速ろ過	浄水併用
172	可児市	日本ラインゴルフ	S41.11.1	可児市上水道		65	深井戸	消毒のみ	浄水併用
173	可児市	小菅OGMチェリークリークカントリー クラブ	H5.2.1	可児市上水道		90	深井戸	急速ろ過	浄水併用
174	可児市	可児ゴルフ倶楽部美濃ゴルフ場	S59.11.1	可児市上水道		100	深井戸	急速ろ過	浄水併用
175	可児市	株式会社ヨシツヤ可児店	H20.7.31	可児市上水道		40	深・受	膜ろ過	浄水併用
176	可児市	岐阜社会保険病院	H20.10.30	可児市上水道		222	深・受	膜ろ過	浄水併用
177	坂祝町	パジェロ製造(株)	S13.3.1	坂祝町上水道	10	1,080	深・受	消毒のみ	原水併用
178	白川町	美濃白川クオーレふれあいの里	H5.4.1	白川簡易水道		25	浅井戸	消毒のみ	飲用のみ
179	御嵩町	こぶしゴルフ倶楽部	H6.4.1			65	表流水	急速ろ過	浄水併用
180	御嵩町	富士OGMエクセレント 御嵩花トピアコース	H10.8.1	御嵩町上水道		100	深・受	急速ろ過	浄水併用
181	御嵩町	ワールドレイクゴルフ倶楽部	H4.10.1			70	深井戸	急速ろ過	浄水併用
182	御嵩町	レイクグリーンゴルフ倶楽部	S60.4.1			190	深井戸	急速ろ過	浄水併用
183	多治見市	県営旭ヶ丘住宅	S47.4.1	多治見市上水道	1045	536	受水	消毒のみ	飲用のみ
184	瑞浪市	広池学園	S38.12.1	瑞浪市上水道	485	1200	併用	急速ろ過	浄水併用
185	瑞浪市	東濃厚生病院	S38.12.1	瑞浪市上水道	6	200	併用	膜ろ過	浄水併用
186	瑞浪市	瑞陵ゴルフクラブ	H2.9.1	瑞浪市上水道	1	58	表流水	急速ろ過	浄水併用
187	土岐市	県営泉北住宅	S52.4.1	土岐市上水道	701	335	受水	消毒のみ	飲用のみ
188	土岐市	名岐国際ゴルフ倶楽部	S46.9.1	土岐市上水道		150	深井戸	膜ろ過	飲用のみ
189	中津川市	王子特殊紙(株) 中津工場	S34.5.1	中津川上水道	300	380	表流水	急速ろ過	飲用のみ
190	中津川市	(株)明智ゴルフ倶楽部 富士カントリーひるかわゴルフ場	H1.9.1	蛭川簡易水道		240	湧水	急速ろ過	飲用のみ
191	中津川市	フォーティーンヒルズ(株) フォーティーンヒルズカントリーク	H3.10.1			55	表流水	急速ろ過	飲用のみ
192	恵那市	(株)明智ゴルフ倶楽部 富士カントリー明智ゴルフ倶楽	H2.3.1			214	深井戸	除鉄	飲用のみ

番号	市町村名	施設設置者名	竣工年月	給水区域の上水・簡水の名称	現在給水人口(人)	施設能力(m <sup>3</sup> /日)	原水の種別	浄水施設の種別	施設の専用兼用の別
193	恵那市	キクオカ綜業(株) 笹平カントリークラブ	S62.10.1	山岡簡水		80	深井戸	急速ろ過	飲用のみ
194	恵那市	キクオカ綜業(株) 山岡カントリークラブ	H3.11.1	山岡簡水		92	表・受	急速ろ過	飲用のみ
195	恵那市	(株)クレール メダリオンベルグラビアリゾート	H1.8.23			120	井戸水	急速ろ過	飲用のみ
196	高山市	高山市乗鞍高原専用水道	S50.10.1			150	伏流水	緩速ろ過	浄水併用
197	高山市	高山グリーンホテル	S48.7.1	高山市上水道		1,300	深井戸	消毒のみ	飲用のみ
198	高山市	鈴蘭御嶽ハイエリア	S47.4.1			1,200	湧水	緩速ろ過	飲用のみ
199	高山市	舟山アルコピアスキー場	S7.12.1			90	湧水	消毒のみ	飲用のみ
200	高山市	ヴィラージュ荘川高原	H14.9.18			300	浅井戸	急速ろ過	浄水併用
201	高山市	明智ゴルフ倶楽部 荘川ゴルフ場	H8.8.2			100	深井戸	急速ろ過	浄水併用
202	高山市	荘川高原カントリー倶楽部 赤谷専用水道	S50.4.1			450	表流水	急速ろ過	浄水併用
203	高山市	翠峯苑	S49.4.25			100	湧水	消毒のみ	飲用のみ
204	高山市	チャオ御岳リゾート	H10.11.26			93	深井戸	急速ろ過	浄水併用
205	高山市	上宝トーカイカントリークラブ	H7.12.20			280	深井戸	消毒のみ	浄水併用
206	高山市	久美愛厚生病院	H24.4.26	高山市上水道		359	深井戸	膜ろ過	飲用のみ
207	高山市	高山赤十字病院	H20.3.19	高山市上水道		421	深井戸	急速ろ過	飲用のみ
208	高山市	蒲田専用水道	S39.3.1		15	218	湧水	消毒のみ	浄水併用
209	高山市	福地専用水道	S34.3.1		102	280	湧水	消毒のみ	浄水併用
210	高山市	ホテルアソシア高山リゾート	H18.12.20	高山市上水道		325	深井戸	消毒のみ	浄水併用
211	高山市	ひだホテルプラザ	H25.3.28	高山市上水道		335	深井戸	消毒のみ	浄水併用
212	飛騨市	神岡鉱業 鹿間専用水道	S29.10.1	神岡上水道	223	6,000	表流水	急速ろ過	浄水併用
213	飛騨市	神岡鉱業 上平専用水道	H10.12.1		34	78	湧水	急速ろ過	飲用のみ
214	下呂市	ホテル小川屋	S45.10.1	下呂市上水道		110	浅井戸	消毒のみ	飲用のみ
215	白川村	トヨタ自然学校	H18.6.30		27	50	浅井戸	急速ろ過	飲用のみ

## 6 小規模水道施設

番号	市町村	施設名	区分	竣工年月日	計画給水人口 (人)	現在給水人口 (人)	計画給水量 (m3)	実績1日最大給水量 (m3)	実績年間給水量 (m3)	水源種別	浄水種別	配水方式
1	岐阜市	伊洞	組合営	S40.3	90	31				深井戸	減菌	自然流下
2	本巣市	二又	組合	S35.10	50	39				深井戸	減菌	加圧ポンプ
3	本巣市	下屋井	組合	S35.4	50	46				深井戸	減菌	加圧ポンプ
4	本巣市	旦内馬伏	組合		50	34				深井戸	簡易ろ過	加圧ポンプ
5	笠松町	無動寺第一	組合営	S31.12	95	75				深井戸	減菌	加圧ポンプ
6	大垣市	延坂	公営	S48.11	26	23	8	9	2,152	湧水	紫外線+減菌	自然流下
7	揖斐川町	沖野	公営	S41.3	90	68	12	16	6,722	深井戸	減菌	自然流下
8	揖斐川町	檜原	公営	H7.2	40	17	6	9	1,692	河川水	急速	自然流下
9	揖斐川町	古屋・初若	公営	H17.4	79	36	33	25	2,459	河川水	膜	自然流下
10	揖斐川町	有鳥	公営	H19.3	50	34	22	18	3,365	深井戸	減菌	自然流下
11	揖斐川町	諸家	公営	H15.4	68	37	34	28	6,885	河川水	急速	自然流下
12	池田町	三和町	組合営	S46.2	100	40				浅井戸	減菌	加圧ポンプ
13	池田町	下東野	組合営	S49.2	90	42				浅井戸	減菌	加圧ポンプ
14	池田町	下東野2	組合営	S49.2	80	30				浅井戸	減菌	加圧ポンプ
15	池田町	下東野3	組合営	S49.2	80	42				浅井戸	減菌	加圧ポンプ
16	池田町	下東野4	組合営	S49.2	70	33				浅井戸	減菌	加圧ポンプ
17	池田町	天神町	組合営	S43.3	100	46				浅井戸	減菌	加圧ポンプ
18	池田町	本町	組合営	S43.4	80	38				浅井戸	減菌	加圧ポンプ
19	池田町	東町西	組合営	S42.2	100	48				浅井戸	減菌	加圧ポンプ
20	池田町	栄町	組合営	S43.3	100	44				浅井戸	減菌	加圧ポンプ
21	池田町	南瀬古	組合営	S42.12	70	35				浅井戸	減菌	加圧ポンプ
22	池田町	萩原	組合営	S40.2	90	33				浅井戸	減菌	加圧ポンプ
23	池田町	本郷北	組合営	S42.4	70	36				浅井戸	減菌	加圧ポンプ
24	池田町	本郷町	組合営	S42.2	70	51				浅井戸	減菌	加圧ポンプ
25	池田町	皆米	組合営	S40.2	80	41				浅井戸	減菌	加圧ポンプ
26	池田町	藤代	組合営	S45.4	80	52				浅井戸	減菌	加圧ポンプ
27	池田町	上八幡	組合営	S48.12	100	73				浅井戸	減菌	加圧ポンプ
28	池田町	上田畑	組合営	S46.3	70	40				浅井戸	減菌	加圧ポンプ
29	池田町	上田東村	組合営	S46.3	70	37				浅井戸	減菌	加圧ポンプ
30	池田町	上田西村	組合営	S46.3	80	42				浅井戸	減菌	加圧ポンプ
31	池田町	六之井一	組合営	S46.2	100	41				浅井戸	減菌	加圧ポンプ
32	池田町	上町	組合営	S46.1	100	44				浅井戸	減菌	加圧ポンプ
33	関市	(洞戸)小瀬見	公営	H2.3	58	30	11	11	3,769	河川水	緩速	自然流下
34	関市	(板取)大知摩	公営	H7.3	7	3	2	2	766	浅井戸	減菌	加圧ポンプ
35	関市	(板取)二共	公営	H17.12	78	41	23	30	5,112	伏流水	急速	自然流下
36	関市	(上之保)少合	公営	H7.3	83	45	45	15	2,987	河川水	緩速	自然流下
37	郡上市	(八幡)野々倉	公営	H11.3	54	22	16	20	3,975	河川水	緩速	自然流下
38	郡上市	(八幡)奥新宮	公営	H13.3	29	25	9	8	2,639	河川水	緩速	自然流下

番号	市町村	施設名	区分	竣工 年月日	計画 給水 人口 (人)	現在 給水 人口 (人)	計画 給水量 (m3)	実績 1日最大 給水量 (m3)	実績 年間 給水量 (m3)	水源 種別	浄水 種別	配水 方式
39	郡上市	(和良)田平	公営	H13.3	60	41	22	18	5,325	浅井戸	滅菌	自然流下
40	郡上市	(八幡)開笹	公営	H1.4	14	9	4	3	838	河川水	緩速	自然流下
41	郡上市	(八幡)口新宮	公営	H14.8	19	14	5	7	2,169	河川水	緩速	自然流下
42	郡上市	(和良)厚波	公営	H17.4	11	8	3	4	1,128	湧水	滅菌	自然流下
43	八百津町	潮見本郷	公営	H6.6	90	51	65	72	6,301	併用	急速	自然流下
44	瑞浪市	論析	組合	H8.5	100	71	18			湧水	滅菌	供用
45	中津川市	細野	組合	S37.3	95	46	20			湧水	滅菌	自然流下
46	中津川市	向山	公営	H11.3	80	63	20	29	5,079	河川水	滅菌	自然流下
47	中津川市	麻生	公営	S61.3	80	41	18	21	3,696	河・深	膜	自然流下
48	中津川市	学園	公営	H3.11	61	45	18	39	2,870	河川水	緩速	自然流下
49	恵那市	宇連	公営	S58.3	70	47	14	14	4,062	河川水	緩速	自然流下
50	恵那市	柏尾	公営	S60.3	90	65	46	22	4,782	河川水	緩速	自然流下
51	飛騨市	平岩	公営	H5.12	59	41	17	11	2,752	湧水	滅菌	自然流下
52	飛騨市	菅沼	公営	S40.12	55	16	8	3	776	湧水	滅菌	自然流下
53	飛騨市	戸谷	公営	S43.10	38	24	26	10	2,758	浅井戸	滅菌	自然流下
54	飛騨市	小豆沢	公営	S41.9	85	7	13	3	776	湧水	滅菌	自然流下
55	飛騨市	柏原	公営	S50.11	99	29	28	25	4,887	伏流水	緩速	自然流下
56	飛騨市	西漆山	公営	H18.3	51	26	15	26	1,818	河川水	緩速	自然流下
57	飛騨市	保木林	公営	S58.12	65	24	13	9	3,401	湧水	滅菌	自然流下
58	飛騨市	芦谷	公営	S43.10	20	6	9	3	987	湧水	滅菌	自然流下
59	飛騨市	桂上	公営	S58.2	49	40	16	8	2,800	湧水	滅菌	自然流下
60	飛騨市	大木	公営	S58.2	49	22	15	8	2,889	湧水	滅菌	自然流下
61	飛騨市	岸奥	公営	H3	10	9	3	3	689	地下水	滅菌	自然流下
62	飛騨市	丸山	公営	S57	15	4	4	11	1,390	湧水	滅菌	自然流下
63	飛騨市	高牧	公営	S45	25	14	4	8	1,722	湧水	滅菌	自然流下
64	下呂市	大林	公営	H14.3	50	35	25	25	2,280	河川水	膜	自然流下
65	下呂市	濁河	公営	S60.9	20	3	260	178	29,164	河川水	緩速	自然流下
66	下呂市	三ツ瀨	公営	H15.8	30	27	8	8	1,737	河川水	緩速	加圧ポンプ
					4,267	2,322	939	759	139,599			



## 7 水質検査結果等

### 平成25年度水道水質検査結果等集計表

保健所名		理 化 学				細 菌 学					
		上水道	簡易水道	専用水道	小規模水道施設	計	上水道	簡易水道	専用水道	小規模水道施設	計
岐 阜	不適数								1		1
	検査件数	558	162	120		840	558	162	120		840
西 濃	不適数							2		1	3
	検査件数	493	495	266	73	1,327	493	494	266	73	1,326
関	不適数		1			1				1	1
	検査件数	144	1,007		60	1,211	144	1,007		60	1,211
中 濃	不適数										
	検査件数	252	276	65	12	605	252	276	65	12	605
東 濃	不適数										
	検査件数	516				516	516				516
恵 那	不適数										
	検査件数	207	665		60	932	198	646		60	904
飛 驒	不適数										
	検査件数	360	1,482	12	108	1,962	360	1,482	12	108	1,962
合 計	不適数		1			1		2	1	2	5
	検査件数	2,530	4,087	463	313	7,393	2,521	4,067	463	313	7,364
	不適率%		0.02%			0.01%		0.05%	0.22%	0.64%	0.07%

### 平成25年度簡易専用水道設置・検査実施状況

区分 市町村名		施 設 数			区分 市町村名		施 設 数		
		≦20m3	20m3<	計			≦20m3	20m3<	計
岐阜市	220	183	403	美濃加茂市	20	30	50		
羽島市	21	18	39	可児市	51	39	90		
各務原市	54	61	115	坂祝町	6	-	6		
山 県 市	1	5	6	富加町	1	1	2		
瑞穂市	13	16	29	川辺町	6	6	12		
本巣市	9	14	23	七宗町	1	-	1		
岐南町	11	2	13	八百津町	4	6	10		
笠松町	4	6	10	白川町	5	2	7		
北方町	7	9	16	東白川村	1	1	2		
大垣市	62	62	124	御嵩町	10	8	18		
海津市	9	13	22	多治見市	79	70	149		
養老町	3	5	8	瑞浪市	12	22	34		
垂井町	5	11	16	土岐市	23	23	46		
関ヶ原町	4	3	7	中津川市	31	43	74		
神戸町	5	4	9	恵那市	35	28	63		
輪之内町	3	4	7	高山市	32	60	92		
安八町	6	4	10	飛驒市	19	13	32		
揖斐川町	7	7	14	下呂市	18	23	41		
大野町	8	7	15	白川村	-	-	-		
池田町	3	10	13	合 計	871	888	1,759		
関 市	40	42	82	検査実施数		1,598			
美濃市	9	12	21	実施率(%)		90.8			
郡上市	13	15	28						