

岐阜県における水道の概況

岐阜県健康福祉部薬務水道課

平成26年度版(平成27年3月末現在)

はじめに

水道は県民の生活や社会活動を支える大切なライフラインであり、水道事業者は住民に対し安全でおいしい水を供給するという重要な使命があります。

当県の水道普及率は、95.7%（平成27年3月末現在）まで向上してまいりましたが、全国平均と比べてやや低い状況にあります。

また、老朽化による施設の更新、少子高齢化による人口減少に伴う厳しい事業経営、水源水質の保全などの課題が山積しております。その中でも、地震災害に対する水道施設の耐震化など、災害対策の一層の充実が求められています。

平成25年3月、厚生労働省が策定した「新水道ビジョン」では、基本理念を「地域とともに、信頼を未来につなぐ日本の水道」とし、「安全」「強靱」「持続」の3つの観点から各種施策への取組方針等が明示されました。

県としましては、「新水道ビジョン」を踏まえ、水道未普及地域における水道整備、地震等による災害対策並びに危機管理体制の充実強化など、安全で良質な水道水の安定供給ができるよう水道事業者など関係者の方々をはじめ、県民の皆様の御協力をいただきながら、今後とも本県水道の課題の解決に向けて取り組んでまいります。

最後に、「岐阜県における水道の概況（平成26年度版）」の作成にあたり、御協力いただきました皆様に厚く御礼申し上げますとともに、本書が水道事業推進の一助となれば幸いに存じます。

平成28年3月

岐阜県健康福祉部薬務水道課長

有川 幸孝

凡 例

1 集録の範囲

本資料は、厚生労働省が実施した「平成26年度水道統計調査」で得られた資料を基礎とし作成した。

2 集録の対象事業（施設）

平成27年3月31日現在、認可または確認を受けている水道用水、上水道、簡易水道及び専用水道と同日現在で県が把握している上記以外の水道施設（以下「小規模水道施設」という。）及び簡易専用水道である。

3 集録の対象期間

年間の実績値は平成26年度（平成26年4月1日～平成27年3月31日）のものとし、その他は平成27年3月31日現在とした。

4 水道の区分

- ① 水道用水供給事業 … 水道により水道事業者に対してその用水（浄水）を供給する事業。ただし水道事業者または専用水道設置者が他の水道事業者に分水する場合を除く。
- ② 上水道事業 … 一般の需要に応じて水道により水を供給する事業で、計画給水人口が5,001人以上のもの。
- ③ 簡易水道事業 … 一般の需要に応じて水道により水を供給する事業で、計画給水人口が101人以上5,000人以下のもの。
- ④ 専用水道 … 自家用の水道等特定の人だけが使うことになっている水道で、給水人口が101人以上のものまたは飲用等で使用する水量が20m³/日を超えるもの。
ただし、他の水道から供給を受ける水のみを水源とする場合で、口径25mm以上の導管の全長が1,500m以下、かつ、水槽の有効容量の合計が100m³以下であるものを除く。
- ⑤ 簡易専用水道 … 他の水道から供給を受ける水のみを水源とし、上記②～④以外の水道であって受水槽の容量の合計が10m³を超えるもの。

5 その他

行政区域内人口は、「岐阜県市町村別推計人口・世帯数」（岐阜県環境生活部統計課）平成27年4月1日現在による。

岐阜県における水道の概況 目次

1 総括

岐阜県水道状況総括表	1 - 1
最近10年間における水道施設別・給水人口の推移	1 - 2

2 水道用水供給事業

岐阜東部上水道用水供給事業の概要	2 - 1
------------------	-------

3 上水道事業

事業計画・水道料金	3 - 1
普及状況	3 - 2
取水状況	3 - 3
浄水状況	3 - 4
給水状況・給水量分析	3 - 5
管路延長	3 - 6

4 簡易水道事業

事業計画・水道料金・普及状況	4 - 1
取水状況	4 - 5
浄水状況・給水状況	4 - 9
管路延長	4 - 13

5 専用水道

施設一覧	5 - 1
------	-------

6 小規模水道施設

施設一覧	6 - 1
------	-------

7 水質検査結果等

水道水質検査結果等集計表	7 - 1
簡易専用水道設置・検査実施状況	

1 総 括

岐阜県水道状況総括表

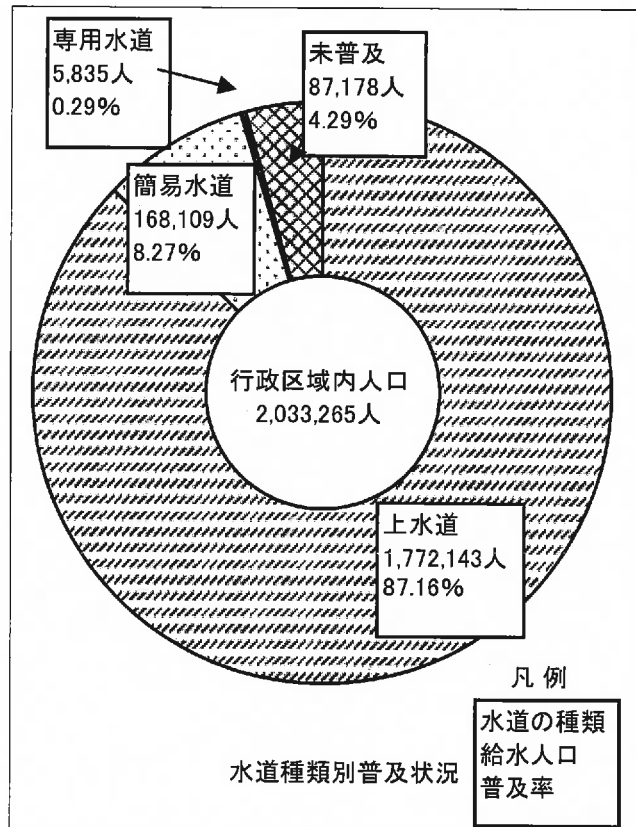
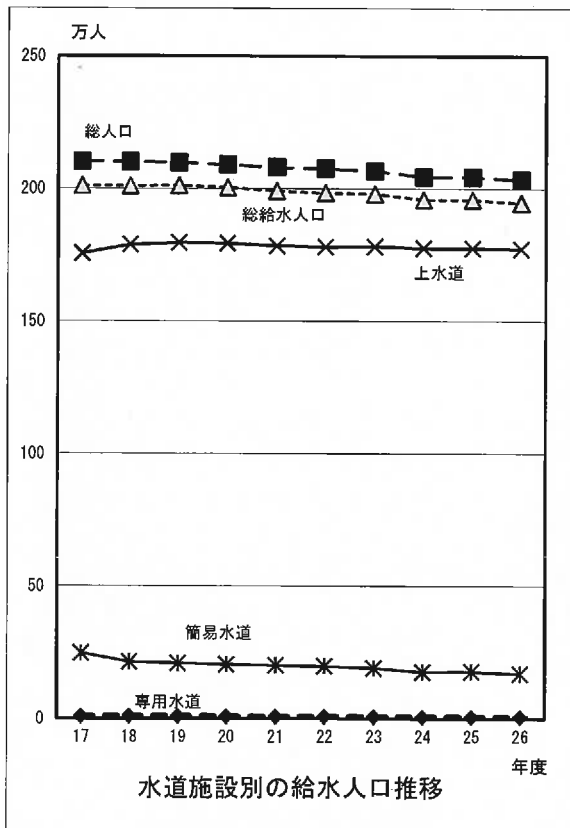
平成27年3月31日現在

市町村名	総人口 (人)	面積 (km ²)	節水数 (箇所)	行政区域別						事業別																								
				計画 (上水道のみ)		現在 (上水道のみ)		上水道		簡易水道		専用水道 (左記以外)		自己水源のみ		その他		公営		小規模水道施設														
				給水人口 (人)	給水人口 (人)	給水人口 (人)	給水人口 (人)	給水人口 (人)	給水人口 (人)	給水人口 (人)	給水人口 (人)	給水人口 (人)	給水人口 (人)	給水人口 (人)	給水人口 (人)	給水人口 (人)	給水人口 (人)	給水人口 (人)	給水人口 (人)	給水人口 (人)	給水人口 (人)	給水人口 (人)												
岐阜県計	2,033,265	10,621.31	470	2,147,520	1,946,087	1,772,143	168,109	5,835	6,291	2,097	95.7	43	1,933,802	1,772,143	206	212,478	167,537	6	1,240	572	34	6,291	5,835	34	6,291	5,835	34	895	28	1,202				
岐阜市	408,116	202.89	56	356,894	356,572	354,509	494	1,569	758	31	87.4	1	356,100	354,791	5	63,024	50,270		1,090	494	44	1,569	1,569	6	758	758	6			31				
岐阜市	66,794	53.64	9	74,020	65,054	64,322	233	499			97.4	1	73,700	64,322	1	370	233				7	499												
岐阜市	144,316	87.77	12	149,900	143,178	142,757	421	421	2,070	23	99.2	1	149,900	142,757		8,050	5,859				5	421		6	2,070									
岐阜市	27,835	222.04	6	30,320	27,480	23,696	3,784	280			98.7	2	25,900	23,696	2	4,420	3,784				2													
岐阜市	53,889	28.18	6	49,700	46,022	45,310	432	280			85.4	1	49,600	45,440	1	820	432				4	280												
岐阜市	34,258	374.57	17	38,356	33,466	30,359	2,635	492			97.7	3	34,920	30,077	5	3,140	2,635				9	492												
岐阜市	24,635	7.90	6	25,000	24,581	24,507	74	74			99.8	1	25,000	24,507							5	74												
岐阜市	22,883	10.36	7	23,000	21,822	21,104		778			95.6	1	23,000	21,104							6	778												
岐阜市	18,272	5.17	2	19,475	17,257	17,257					94.4	1	19,475	17,257							1													
岐阜市	159,633	206.52	26	172,196	155,299	149,129	5,859	311	1,085	23	97.3	1	165,050	149,240	4	8,050	5,859				20	311		1	1,085									
岐阜市	35,608	112.31	2	46,900	35,328	35,325		3			99.2	1	46,900	35,325							1	3												
岐阜市	29,612	72.14	2	32,700	29,297	29,297					98.9	1	32,700	29,297							1													
岐阜市	27,945	57.14	6	33,045	27,889	23,677	4,211	1	283		99.8	1	28,600	23,677	2	4,445	4,211				2	1				283								
岐阜市	7,455	49.29	1	8,770	7,455	7,455					100.0	1	8,770	7,455																				
岐阜市	19,167	18.77	1	23,364	19,140	18,935	205				99.9	1	22,500	18,935																				
岐阜市	9,912	22.36	2	10,900	9,627	9,627					97.1	1	9,900	9,627							1													
岐阜市	14,917	18.18	4	17,291	14,807	14,820		187			99.3	1	17,500	14,894							3	187												
岐阜市	21,813	803.68	29	27,442	21,417	13,383	7,963	71			98.2	1	15,300	13,383	21	12,142	7,963				7	71												
岐阜市	23,340	34.18	1	26,515	22,666	22,666		327			97.1	1	26,700	22,823							3	327												
岐阜市	24,573	38.79	4	24,564	20,972	20,645		71			99.7	1	24,410	20,209							3	71												
岐阜市	88,939	472.84	12	94,269	88,644	84,956	3,617	71			99.7	1	89,350	84,956	7	4,919	3,617				3	71												
岐阜市	21,348	117.05	9	29,396	21,320	16,467	4,853	54			99.9	1	21,800	16,467	5	7,596	4,853				2	1												
岐阜市	41,967	1,030.79	64	54,078	35,840	12,461	23,325	54			85.4	2	22,770	12,461	38	31,308	23,325				24	54												
岐阜市	55,144	74.81	3	57,600	54,661	54,661					99.1	1	57,600	54,661							1													
岐阜市	96,707	87.60	9	106,110	96,336	96,336					99.6	1	106,110	96,336							4													
岐阜市	8,179	12.89	2	10,000	8,143	8,143			10		99.6	1	10,000	8,143							4													
岐阜市	5,513	16.82	1	8,800	5,467	5,467					99.2	1	8,800	5,467							1													
岐阜市	10,193	41.18	1	13,400	9,889	9,889					97.0	1	13,400	9,889																				
岐阜市	3,944	90.47	1	4,112	3,908	3,908					99.1	1	4,112	3,908							1													
岐阜市	11,193	128.81	4	12,217	10,805	8,813					96.5	1	8,727	8,813	3	3,490	1,992				5													
岐阜市	8,502	237.89	6	10,125	8,342	8,342					98.1	1	10,125	8,342							1													
岐阜市	2,253	87.11	1	2,947	2,148	2,148					95.3	1	2,947	2,148																				
岐阜市	18,199	56.61	5	18,300	17,823	17,823					97.9	1	18,300	17,823							3													
岐阜市	109,880	91.24	2	116,000	109,880	109,880			839		100.0	1	116,000	109,880							1													
岐阜市	38,609	175.00	4	40,340	37,635	37,634			545		97.5	1	40,340	37,634							1													
岐阜市	58,236	116.16	3	62,000	58,119	58,119			701		99.8	1	62,000	58,119							1													
岐阜市	78,244	676.38	24	94,864	77,636	54,174	23,162	300			99.2	1	66,370	54,174	19	28,344	23,084				78													
岐阜市	51,141	504.19	20	55,276	51,022	30,346	20,676				99.8	1	32,000	30,346	15	23,276	20,676				3													
岐阜市	89,925	2,177.67	41	95,211	89,810	74,701	14,992	117			99.9	1	77,550	74,701	24	17,661	14,992				11													
岐阜市	24,813	792.31	35	30,733	24,264	16,988	7,024	252			97.8	2	20,160	16,988	31	10,573	7,024				2													
岐阜市	33,756	851.06	22	40,810	33,402	6,705	26,697				99.0	1	7,600	6,705	20	33,210	26,697				1													
岐阜市	1,607	356.55	2	1,580	1,557	1,557		27			98.6	1	1,580	1,557							1													

※行政区域と事業別が異なる場合は、行政区域別の計画給水人口と事業別の現在給水人口とが合致しない場合があります。

最近10年間における水道施設別・給水人口の推移

年度	総人口	総給水人口	上水道	簡易水道	専用水道	未普及人口	普及率	全国普及率
17	2,101,856	2,010,426	1,755,302	246,853	8,271	91,430	95.7%	97.2%
18	2,100,355	2,009,422	1,787,750	213,311	8,361	90,933	95.7%	97.3%
19	2,097,625	2,010,853	1,794,947	207,878	8,028	86,772	95.9%	97.4%
20	2,090,128	2,003,435	1,793,195	203,079	7,161	86,693	95.9%	97.5%
21	2,079,512	1,990,887	1,784,177	199,871	6,839	88,625	95.7%	97.5%
22	2,075,300	1,983,148	1,779,050	196,749	7,349	92,152	95.6%	97.5%
23	2,066,229	1,979,667	1,781,592	190,762	7,313	86,562	95.8%	97.6%
24	2,055,516	1,969,192	1,774,632	188,027	6,533	86,324	95.8%	97.7%
25	2,043,778	1,957,901	1,775,200	176,665	6,036	85,877	95.8%	97.7%
26	2,033,265	1,946,087	1,772,143	168,109	5,835	87,178	95.7%	97.8%



2 水道用水供給事業

2 岐阜東部上水道用水供給事業の概要

1) 事業のあゆみ

ア 東濃上水道用水供給事業

東濃地域は、家庭用電気機械器具、精密機械、陶磁器製造を主な産業として発展してきたところであり、従来は各市町それぞれに木曾川支流及び土岐川とその支流に水源を求めて水道事業を運営してきた。

しかしながら、潜在的に地域内水源に乏しく、特に土岐川は、本地域の主要産業である陶磁器の原料製造工場から排出される陶廢土により高度に汚濁し、さらに地域の都市化による家庭汚水の流入は、河川を異常に汚染して各市町水道の浄化機能に重大な支障を与えるようになってきた。この事態に対処するため各市町は、昭和39年に東濃水道建設期成同盟を結成し、広域水道建設を目指すこととなった。

一方、県においては昭和38年以来東濃地域の将来利水について調査検討をかさねてきたが、国鉄中央本線の複線化、中央自動車道の建設に伴う急速な発展の可能性を考慮するとともに、地元住民の要望に応えるため県営として昭和46年度から昭和51年度にわたり東濃水道を建設した。

イ 可茂上水道用水供給事業

木曾川右岸地区は、木曾川及び飛騨川に沿った洪積台地上に位置している。これらの地域は、従来農業生産地帯であったが、近年、中部経済圏の飛躍的發展とともに、その後背部内陸工業地帯としての開発と発展が著しく、水道の需要も増大しつつあった。

このような水需要に対処するため、水資源開発公団による木曾川総合用水事業の水源及び水路施設を利用して、県営として昭和47年度から昭和51年度にわたり木曾川右岸水道を建設した。

一方、木曾川左岸地域の可児市・御嵩町・兼山町の1市2町では、自己水により水の需要をまかなってきたが、可児市では、急速な住宅団地開発による人口の急増により、自己水源の能力不足が確実視され、御嵩町では、水源の一部が枯渇し、可児市よりの応急的な分水状況にあり、兼山町では、暫定水利権による取水であった。このため、早急に新規水源開発を差し迫られたが、当地域は地下水に恵まれず、表流水には水利権に限度があり、自己水不足を県水で供給できるようその早期実現が熱望された。この期待に応えるため、木曾川右岸上水道用水供給事業の給水対象区域を拡張することとし、昭和60年度から昭和63年度にかけて第1次拡張事業を行った。

また、平成2年度に可児市浄水場を可児市から岐阜県に移管し、それに伴う第2次拡張事業を実施し、平成3年4月より県営水道として給水を開始した。

平成6年度より、給水区域内人口の増加及び一人当たり水使用量の伸びによる計画予想値を上回った水需要に対処すべく、第3次拡張事業を実施している。

ウ 岐阜東部上水道用水供給事業

先に述べた各上水道用水供給事業単位での施設拡充、並びに安定供給対策には限界があるため、平成15年度末に両事業を統合した。そして、これまでの拡張事業に加え、水源及び供給系統の多重化による危機管理の強化充実と東濃西部地域における水需要増加への合理的対処を目的とした東濃西部送水幹線（緊急時連絡管）事業を行った。また、大規模地震対策として、送水管の複線化や耐震化と併せ、災害時の貯留機能や応急給水拠点機能を整備する、大容量送水管整備事業を着手することとした。

なお、給水規模は、創設当時の6市4町の約28万人から、約40年を経過した現在は、7市4町の約50万人の水道水を供給するまでに至っている。



2) 事業認可等の概要

事業名	東濃上水道用水供給事業			可茂上水道用水供給事業		
	創設	取水地点の変更 (山口ダム→落合ダム)	1日最大給水量の変更 (157,925 m ³ →186,000 m ³)	創設	給水対象の増加 (可茂、御前、兼山の追加)	1日最大給水量の変更 (可茂市浄水場の統合)
変更事項・届け出事項 認可 (届け出年月日)	昭和46年3月31日	昭和48年3月31日	平成11年4月21日	昭和47年3月31日	昭和60年3月31日	平成6年12月27日
給水対象市町	中津市、那波市、瑞浪市、土多市、笠原町	同左	同左	美濃市、加茂市、川辺町、祝町、坂富町	美濃市、加茂市、川辺町、祝町、坂富町、兼山町	同左
計画給水人口	329,500人	同左	315,647人	91,200人	197,155人	219,480人
計画一日最大給水量	157,925 m ³	同左	186,600 m ³	40,325 m ³	同左	102,340 m ³
計画目標年次(計画の見直し)	昭和60年度	昭和61年度	平成31年度	昭和60年度	昭和72年度	平成20年度(平成39年度)
水源 (水資源機構所管)	牧尾ダム (1.3 m ³ /S) 阿木川ダム (0.8 m ³ /S)	同左	牧尾ダム (1.3 m ³ /S) 阿木川ダム (0.8 m ³ /S) 味噌川ダム (0.3 m ³ /S)	岩屋ダム (0.5 m ³ /S)	同左	岩屋ダム (1.35 m ³ /S) 左記水源 [(0.9 m ³ /S) 可茂市自己水源 (0.05 m ³ /S) 県工業用水転用 (0.45 m ³ /S)]

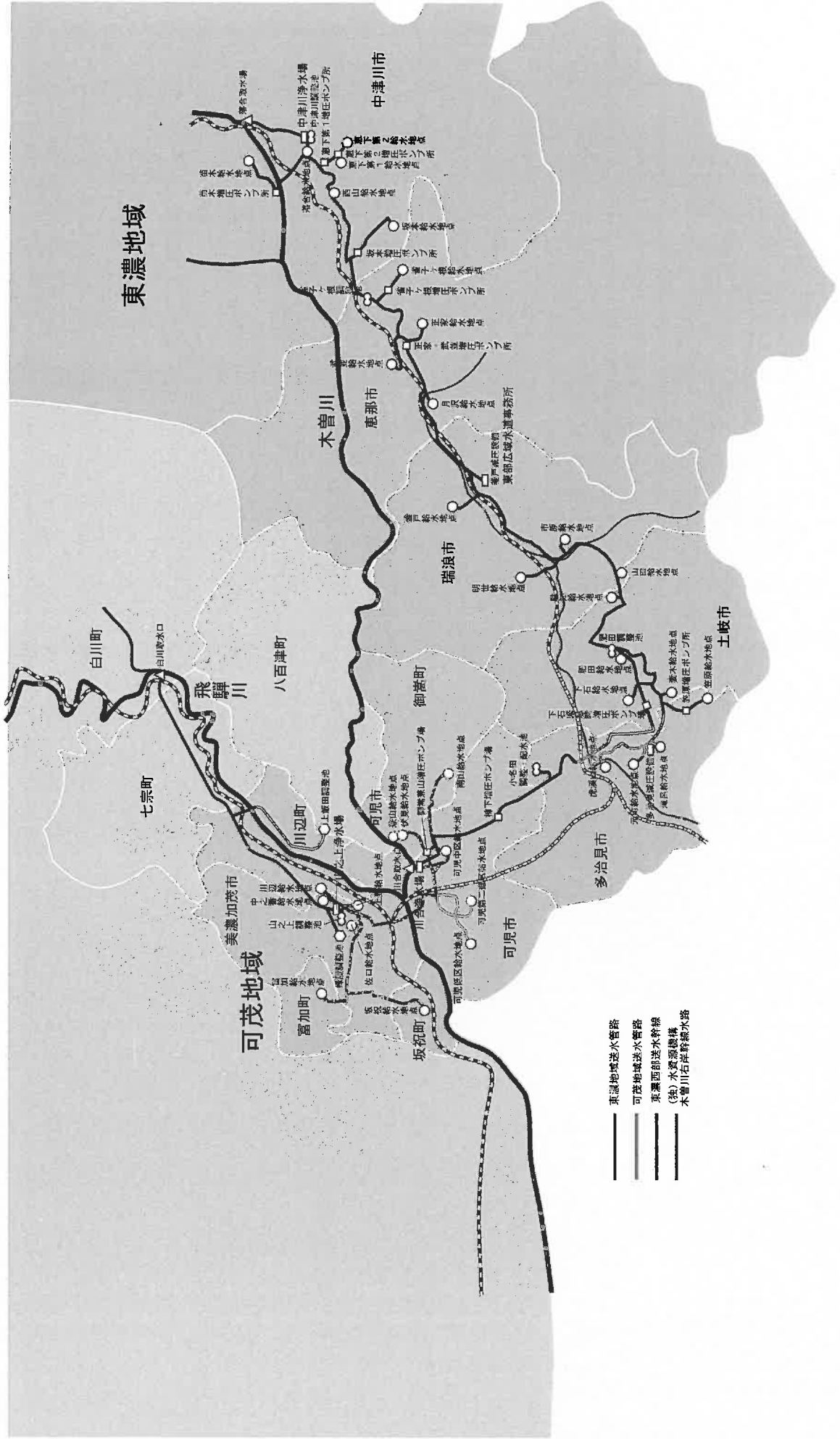
拡張事業等 計画 (計画の見直し)	事業費 期 (計画の見直し)	創設		第1次拡張事業 (千円)	第2次拡張事業 (千円)	第3次拡張事業 (千円)
		当初	変更			
計画	13,652,000 (千円)	12,809,700 (千円)	3,287,000 (千円)	4,512,000 (千円)	5,350,000 (千円)	20,817,000 (千円)
工事	S 46～50年度	S 46～50年度	S 47～50年度	S 60～63年度	H 2～7年度	H 6～15年度(～31年度)
給水開始年月日	S 46～50年度	S 46～50年度	S 47～51年度	S 60～63年度	H 2～6年度	H 6～15年度(～31年度)
事業費	24,156,404 (千円)		4,751,825 (千円)	4,147,461 (千円)	2,539,765 (千円)	
起債	21,117,000		4,176,000	4,087,000	1,896,000	
国庫補助金	3,008,699		553,934	0	0	
長期借入金	30,313		21,891	0	0	
雑収入	392		0	60,461	643,765	
内訳計	24,156,404		4,751,825	4,147,461	2,539,765	

※多治見市と笠原町は平成18年1月23日に、可茂市と兼山町は平成17年5月1日に合併。

岐阜東部上水道用水供給事業	
東濃上水道用水供給事業および可茂上水道用水供給事業の統合、浄水方法の変更 (平成16年3月23日、平成27年3月26日)	中津市、那波市、瑞浪市、土多市(笠原町)
	美濃市、加茂市、川辺町、祝町、坂富町、兼山町
	535,127人
	288,940 m ³
	平成39年度
	牧尾ダム (1.3 m ³ /S) 阿木川ダム (0.8 m ³ /S) 味噌川ダム (0.3 m ³ /S)
	岩屋ダム (1.35 m ³ /S)

第1次拡張事業 (旧東濃)	第3次拡張事業 (旧可茂)
6,925,000 (千円)	20,817,000 (千円)
H 13～31年度	H 6～24年度(～31年度)

3) 東部広域水道事務所管内図



東濃地域

可茂地域

木曾川

中津川市

恵那市

瑞浪市

土岐市

白川町

七宗町

飛騨川

八百津町

御膳町

多治見市

美濃加茂市

富加町

坂祝町

川辺町

可児市

御膳町

瑞浪市

岐阜市

土岐市

- 東濃地域送水管路
- 可茂地域送水管路
- - - 東濃西部送水管線
- (独)水資源機構 木曾川右岸貯給水路

4) 事業規模の概要

区 分		年 度		H 2 2	H 2 3 (うるう年)	H 2 4	H 2 5	H 2 6	備 考
(1)	年間取水量	m ³		53,465,294	53,241,752	52,889,799	52,891,720	52,759,431	
(2)	年間送水量	m ³		52,670,644	52,541,911	52,207,209	52,272,168	52,136,904	
(3)	年間給水量	m ³		52,533,150	52,317,787	51,916,389	52,039,002	51,895,914	
(4)	年間有収水量	m ³		52,532,756	52,317,622	51,916,389	52,037,004	51,890,988	
(5)	有収率 (4)/(2)×100	%		99.7	99.6	99.4	99.6	99.5	
(6)	施設(送水)能力	m ³ /日		252,400	257,800	257,800	257,800	257,800	※1
(7)	日最大送水量	m ³		174,162	165,754	165,219	161,992	157,007	※2
(8)	日平均送水量	m ³		144,303	143,557	143,033	143,211	142,841	
(9)	負荷率 (8)/(7)×100	%		82.9	86.6	86.6	88.4	91.0	
(10)	最大稼働率 (7)/(6)×100	%		69.0	64.3	64.1	62.8	60.9	
(11)	施設利用率 (8)/(6)×100	%		57.2	55.7	55.5	55.6	55.4	
(12)	職員数	人		61	60	58	62	65	
	内 損益勘定職員	人		53	53	51	52	59	
	訳 資本勘定職員	人		8	7	7	10	6	
(13)	基本料金(年額)	円/m ³		24,336	24,336	24,336	24,336	14,283	
	使用料金	円/m ³		31	31	31	31	49	
(14)	供給単価 (給水収益/有収水量)	円/m ³		106	106	107	106	96	
(15)	給水原価 (水道事業費用-受託 工事費)/有収水量	円/m ³		77	76	81	81	85	
(16)	資本単価 (減価償却+資産減耗+ 支払利息)/有収水量	円/m ³		34.28	36.25	36.89	40.36	44.33	
(17)	単年度純利益	千円		1,639,234	1,607,080	1,416,092	1,351,259	781,664	
(18)	給水人口	人		502,925	502,106	500,667	498,654	495,844	

※ 1 平成6年度から行っている拡張事業に伴い施設(送水)能力の数値を変更した。

※ 2 日最大送水量(m³)は、中津川、山之上および川合浄水場の各日合計送水量(岐阜東部上水道用水供給事業)の最大値である。

5) 水道料金

県営水道は、昭和48年7月に東濃用水道が一部通水（瑞浪市、土岐市、多治見市を対象）を開始し、全面給水は昭和51年11月に東濃用水道、同年12月に木曾川右岸用水道で相次いで開始した。

水道料金は、本来適正な原価を基礎として算定されるものであるが、受水市町の水道料金に及ぼす影響を緩和するため、料金を段階的に引き上げる制度を採用してきた。

昭和61年度からは、「料金問題協議会（昭和55年）」で審議された意見を受けて、受水市町からの申し込み水量に基づいて基本料金を徴収する二部料金制に改正された。

一方、昭和55年に「自主財政再建計画（昭和56年度～平成2年度）」を策定し、以来、経営改善に努めてきた。その結果、平成元年度末には予定を1年早めて、その達成が見込まれることとなった。また受水市町からは、「水道料金値下げ」の要望書が県及び県議会に提出された。

こうした経緯を踏まえ、平成元年12月1日から、暫定的に約5%の料金値下げを実施、その後の料金は、将来10年間の長期財政収支計画に基づき、総括原価方式により適正に設定するものとし、平成2年4月1日には約16.5%の料金値下げを実施した。

以降、長期財政収支計画は3年毎に見直し、その都度、料金の妥当性を検討しており、平成25年度の見直しでは、将来建設投資の財源として国庫補助金取得の目処が立った等の理由により、平成26年4月1日、約9.8%の料金値下げを実施した。

水道料金の推移

単 一 料 金 制	昭和51年11月1日～	25 円/㎡
	昭和52年4月1日～	47 円/㎡
	昭和54年4月1日～	68 円/㎡
	昭和56年4月1日～	98 円/㎡
	昭和58年4月1日～	128 円/㎡
	昭和59年4月1日～	144 円/㎡
二 部 料 金 制	昭和61年4月1日～	基本料金：30,396 円/㎡ 使用料金：40 円/㎡ (昭和61年従量換算：144 円/㎡)
	平成元年12月1日～	基本料金：28,294 円/㎡ 使用料金：40 円/㎡ (平成元年度従量換算：137 円/㎡)
	平成2年4月1日～	基本料金：24,336 円/㎡ 使用料金：31 円/㎡ (平成2年度従量換算：114.4 円/㎡)
	平成26年4月1日～ (現行料金)	基本料金：14,283 円/㎡ 使用料金：49 円/㎡ (平成26年度従量換算：96.4 円/㎡)

3 上水道事業

	創設		事業計画						料金					
	給水開始年月	認可	認可年月日	目標年次	給水人口 (人)	給水区域面積 (km ²)	1人1日最大給水量 (L)	1日最大給水量 (m ³)	料金体系	家庭用料金(口径別:13mm)				
										基本水量 (m ³)	基本料金 (円)	超過料金 (円)	メーター使用料 (円)	(参考)10m ³ 使用料 (円)
岐阜県計					1,933,802	1,850.9	487	941,325						
岐阜市	S5.3	大臣	H27.2.6	H36	356,100	139.3	498	177,300	口・用		739	5	75	869
羽島市	S35.12	知事	H11.3.23	H28	73,700	42.5	507	37,400	用途	10	810	81		810
各務原市	S19.4	知事	H24.3.27	H32	149,900	87.8	456	68,400	口径		766	43		1,198
山県市高富	S46.3	知事	H15.4.1	H25	19,280	39.2	497	9,580	口径	10	1,080	130		1,080
山県市美山	H15.4	知事	H26.1.23	H44	6,620	158.0	692	4,583	口径	10	1,080	130		1,080
瑞穂市	H15.5	知事	H16.8.13	H25	49,600	28.1	490	24,300	用途	10	864	97	54	918
本巣市本巣	H16.2	知事	H16.2.1	H25	7,220	54.8	665	4,800	口径	10	972	102	75	1,047
本巣市真正	S49.3	知事	H16.2.1	H18	12,700	11.6	496	6,300	口径	10	972	102	75	1,047
本巣市糸貫	S57.3	知事	H16.2.1	H26	15,000	15.9	600	9,000	口径	10	972	102	75	1,047
岐南町	S40.8	知事	S55.3.31	H2	25,000	7.9	600	15,000	口径	10	616	94	65	681
笠松町	S33.3	知事	S55.3.31	H1	23,000	7.3	700	16,100	単一	10	629	89	52	681
北方町	S50.4	知事	H6.8.23	H20	19,475	5.2	540	10,516	用途	12	864	75	75	939
大垣市	S33.12	知事	H18.3.27	H25	165,050	75.5	450	74,293	口径	8	756	97		950
海津市	H21.1	知事	H20.12.1	H26	46,900	79.1	410	19,220	単一	10	1,512	151		1,512
養老町	S37.3	知事	H17.1.6	H25	32,700	72.3	420	13,734	口径	10	1,674	145	54	1,674
垂井町	S34.9	知事	H13.3.30	H27	28,600	21.7	647	18,500	口径	10	750	90		750
関ヶ原町	S34.10	知事	H25.7.17	H25	8,770	23.9	547	4,800	口径	10	1,290	210		1,290
神戸町	S36.11	知事	H1.5.31	H10	22,500	18.3	600	13,500	口径	10	810	81		810
輪之内町	S39.10	知事	H14.3.11	H27	9,900	21.6	574	5,680	単一	10	1,080	86		1,080
安八町	S51.4	知事	S48.3.31	S60	17,500	18.3	400	7,000	口径	10	1,400	70		1,400
揖斐川町	H17.1	知事	H21.3.27	H26	15,300	20.0	556	8,500	口径	10	756	75	75	831
大野町	S44.4	知事	H19.5.15	H25	26,700	23.8	524	14,000	口径	10	1,050	105	73	1,123
池田町	H6.4	知事	H26.3.25	H35	23,410	20.1	342	8,000	口径	10	1,728	140	108	1,836
関市	S27.9	知事	H22.3.29	H28	89,350	140.9	549	49,030	口径		600	20		820
美濃市	S32.9	知事	H11.9.16	H31	21,800	40.7	711	15,500	口・用		640	81		1,450
郡上市八幡	S38.8	知事	S52.1.28	S60	15,000	4.8	400	6,000	口径	10	1,296	129		1,296
郡上市白鳥	H9.4	知事	H10.3.9	H19	7,770	8.5	368	2,863	口径	10	1,296	129		1,296
美濃加茂市	S33.10	大臣	H16.3.31	H27	57,600	43.3	420	24,200	口径	10	1,890	189		1,890
可児市	S32.12	大臣	H21.3.25	H30	106,110	78.2	493	52,362	口径		572	113		1,706
坂祝町	S51.12	知事	S50.3.29	S60	10,000	12.9	450	4,500	口径	10	2,090	180		2,090
富加町	S34.6	知事	S49.3.29	S60	8,800	10.3	450	3,960	口径	10	1,879	178		1,879
川辺町	S51.12	知事	S47.3.31	S60	13,400	8.2	450	6,030	用途	10	2,057	189		2,057
八百津町	S31.4	知事	H22.3.19	H27	8,727	12.3	466	4,064	口径	10	2,192	219		2,192
御嵩町	S31.3	知事	H23.2.8	H32	18,300	21.6	378	6,920	口径		1,069	77		1,846
多治見市	T12.1	大臣	H23.3.9	H31	116,000	86.4	363	42,100	口径		691	75		1,598
瑞浪市	S2.5	知事	H21.10.16	H30	40,340	54.1	559	22,540	口径		1,188	91		2,106
土岐市	S30.8	大臣	H8.3.29	H23	62,000	116.2	450	27,900	口径		1,188	81		1,998
中津川市	S33.5	大臣	H17.2.10	S60	66,370	80.8	487	32,300	口径		1,296	86		2,160
恵那市	S33.3	知事	H19.3.30	H27	32,000	57.7	453	14,500	口径		1,350	82		2,170
高山市	S27.5	大臣	H23.3.29	H31	77,550	64.2	451	34,950	口径		540	43		1,166
飛騨市神岡	H16.2	知事	H16.2.1	H17	7,800	3.0	718	5,600	用途	10	1,080	140		1,080
飛騨市古川	H16.2	知事	H18.3.23	H23	12,360	8.7	502	6,200	用途	10	1,080	140		1,080
下呂市	H16.3	知事	H19.10.16	H33	7,600	6.0	1,224	9,300	口径	10	1,152	118		1,152

	普及状況									
	人口				世帯数			面積		
	計画 給水 人口 (人)	給水 区域内 人口 (人)	現在 給水 人口 (人)	給水 普及率 (%)	給水 区域内 世帯数 (世帯)	現在 給水 世帯数 (世帯)	世帯 普及率 (%)	給水 区域 面積 (km ²)	現在 給水 面積 (km ²)	面積 普及率 (%)
岐阜県計	1,933,802	1,861,193	1,772,143	95.2	706,903	664,566	94.0	1,850.9	1,800.4	97.3
岐阜市	356,100	408,367	354,791	86.9	174,575	147,086	84.3	139.3	139.3	100.0
羽島市	73,700	66,567	64,322	96.6	23,355	22,555	96.6	42.5	35.3	83.0
各務原市	149,900	144,316	142,757	98.9	53,081	52,508	98.9	87.8	87.8	100.0
山県市高富	19,280	18,010	17,290	96.0	5,983	5,744	96.0	39.2	39.2	100.0
山県市美山	6,620	6,673	6,406	96.0	1,794	1,723	96.0	158.0	158.0	100.0
瑞穂市	49,600	52,819	45,440	86.0	19,696	16,287	82.7	28.1	28.1	100.0
本巣市本巣	7,220	6,202	6,201	100.0	2,212	2,055	92.9	54.8	54.8	100.0
本巣市真正	12,700	13,669	12,123	88.7	4,503	3,513	78.0	11.6	11.6	100.0
本巣市糸貫	15,000	12,101	11,753	97.1	4,053	3,597	88.7	15.9	15.9	100.0
岐南町	25,000	24,635	24,507	99.5	9,858	9,789	99.3	7.9	7.9	100.0
笠松町	23,000	22,883	21,104	92.2	8,223	8,105	98.6	7.3	7.3	100.0
北方町	19,475	18,313	17,257	94.2	7,092	6,935	97.8	5.2	5.2	100.0
大垣市	165,050	153,491	149,240	97.2	58,935	56,115	95.2	75.5	73.1	96.8
海津市	46,900	35,608	35,325	99.2	11,642	11,304	97.1	79.1	79.1	100.0
養老町	32,700	29,569	29,297	99.1	9,557	9,119	95.4	72.3	55.0	76.1
垂井町	28,600	23,677	23,677	100.0	8,917	8,917	100.0	21.7	21.7	100.0
関ヶ原町	8,770	7,455	7,455	100.0	2,799	2,799	100.0	23.9	23.9	100.0
神戸町	22,500	18,965	18,699	98.6	6,342	6,318	99.6	18.3	18.3	100.0
輪之内町	9,900	9,840	9,627	97.8	3,127	3,059	97.8	21.6	21.6	100.0
安八町	17,500	15,282	14,894	97.5	5,129	5,129	100.0	18.3	18.2	99.2
揖斐川町	15,300	13,390	13,383	99.9	4,449	4,449	100.0	20.0	15.9	79.5
大野町	26,700	23,497	22,823	97.1	7,613	7,210	94.7	23.8	23.8	100.0
池田町	23,410	24,137	20,209	83.7	7,867	6,519	82.9	20.1	20.1	100.0
関市	89,350	87,231	84,956	97.4	32,623	32,560	99.8	140.9	140.9	100.0
美濃市	21,800	16,467	16,467	100.0	5,878	5,878	100.0	40.7	40.7	100.0
郡上市八幡	15,000	8,356	7,645	91.5	3,361	2,926	87.1	4.8	4.8	100.0
郡上市白鳥	7,770	6,469	4,816	74.4	2,184	1,541	70.6	8.5	8.4	98.2
美濃加茂市	57,600	55,144	54,661	99.1	20,010	19,830	99.1	43.3	43.0	99.3
可児市	106,110	96,707	96,336	99.6	35,700	35,557	99.6	78.2	77.3	98.8
坂祝町	10,000	8,179	8,143	99.6	3,125	3,109	99.5	12.9	12.9	100.0
富加町	8,800	5,513	5,467	99.2	1,822	1,802	98.9	10.3	16.8	164.1
川辺町	13,400	10,193	9,889	97.0	3,517	3,499	99.5	8.2	8.2	100.0
八百津町	8,727	8,823	8,813	99.9	2,934	2,925	99.7	12.3	12.3	100.0
御嵩町	18,300	18,128	17,823	98.3	6,526	6,355	97.4	21.6	18.8	87.0
多治見市	116,000	109,880	109,880	100.0	41,932	41,932	100.0	86.4	86.4	100.0
瑞浪市	40,340	38,510	37,634	97.7	13,739	13,427	97.7	54.1	53.8	99.4
土岐市	62,000	58,236	58,119	99.8	21,439	21,396	99.8	116.2	116.2	100.0
中津川市	66,370	54,398	54,174	99.6	21,202	21,099	99.5	80.8	60.1	74.5
恵那市	32,000	30,870	30,346	98.3	11,680	11,502	98.5	57.7	57.7	100.0
高山市	77,550	74,842	74,701	99.8	29,583	29,583	100.0	64.2	64.2	100.0
飛騨市神岡	7,800	5,865	5,865	100.0	2,482	2,482	100.0	3.0	3.0	100.0
飛騨市古川	12,360	11,173	11,123	99.6	3,511	3,496	99.6	8.7	8.4	95.5
下呂市	7,600	6,743	6,705	99.4	2,853	2,832	99.3	6.0	5.7	94.3

	取水状況															
	計画								実績							
	1日 最大 取水量 (m3/日)	河川 水 (m3/日)	伏流 水 (m3/日)	浅層 地下 水 (m3/日)	深層 地下 水 (m3/日)	湧水 (m3/日)	ダム水 その他 (m3/日)	浄水 受水 (m3/日)	年間 取水量 (千m3)	河川 水 (千m3)	伏流 水 (千m3)	浅層 地下 水 (千m3)	深層 地下 水 (千m3)	湧水 (千m3)	ダム水 その他 (千m3)	浄水 受水 (千m3)
岐阜県計	1,015,135	72,984	121,248	58,839	501,716	9,737	3,456	242,355	244,814	14,561	31,499	11,152	132,376	2,712	597	51,917
岐阜市	178,030		108,860	990	68,180				52,307		25,169	1,330	25,808			
羽島市	37,400				37,400				9,129				9,129			
各務原市	68,400				68,400				17,526				17,526			
山県市高富	19,160			9,580	9,580				2,617				2,617			
山県市美山	4,630	285		4,345					1,189	327		862				
瑞穂市	24,300				24,300				5,666				5,666			
本巣市本巣	4,800								876				876			
本巣市真正	6,300				6,300				1,419				1,419			
本巣市糸貫	9,000				9,000				1,683				1,683			
岐南町	15,000				15,000				3,414				3,414			
笠松町	16,100				16,100				2,713				2,713			
北方町	10,516				10,516				2,835				2,835			
大垣市	74,293				74,293				20,006				20,006			
海津市	29,101	1,210			27,891				5,483	440			5,043			
養老町	13,734				13,734				3,099				3,099			
垂井町	19,200				19,200				3,787				3,787			
関ヶ原町	4,800		200	4,600					1,439		842			597		
神戸町	13,500				13,500				2,758				2,758			
輪之内町	5,680				5,680				1,369				1,369			
安八町	7,000				7,000				1,890				1,890			
揖斐川町	10,650			10,650					2,720		2,720					
大野町	14,000			750	13,250				3,166		170		2,996			
池田町	8,000				8,000				1,745				1,745			
関市	51,458			3,430	48,028				15,568		1,197	14,371				
美濃市	15,500			15,500					2,667		2,667					
郡上市八幡	6,000		2,200	1,200		2,600			2,037	163	286			1,588		
郡上市白鳥	3,028		2,488	540					694	630	64					
美濃加茂市	24,580	5,400						19,180	6,514	1,934						4,580
可児市	52,362							52,362	11,103							11,103
坂祝町	4,500							4,500	940							940
富加町	3,960							3,960	648							648
川辺町	6,030							6,030	1,089							1,089
八百津町	8,432	4,976					3,456		1,093	1,093						
御嵩町	6,920	1,012						5,908	2,014							2,014
多治見市	48,300							48,300	12,915							12,915
瑞浪市	22,540							22,540	4,355							4,355
土岐市	39,400							39,400	6,541							6,541
中津川市	32,503	2,073		430				30,000	7,748	1,772	88	118				5,770
恵那市	18,401	8,226						10,175	4,183	2,221						1,962
高山市	49,401	31,202	7,500	6,824	64	3,811			10,855	3,677	5,449	896	30	803		
飛騨市神岡	5,926	3,600				2,326			1,048	744				304		
飛騨市古川	7,300				6,300	1,000			1,613				1,596	17		
下呂市	15,000	15,000							2,353	2,353						

	浄水状況										消火栓		
	計画					実績					地上	地下	その他
	計画 浄水量	消毒 のみ	緩速 ろ過	急速 ろ過	膜 ろ過	年間 浄水量	消毒 のみ	緩速 ろ過	急速 ろ過	膜 ろ過			
											(m3/日)	(m3/日)	(m3/日)
岐阜県計	719,282	611,833	10,831	73,443	23,175	190,468	169,393	1,964	12,734	6,377	16,760	30,581	363
岐阜市	157,350	157,350				52,307	52,307				293	7,921	
羽島市	37,400	37,400				9,129	9,129				287	795	
各務原市	68,400	68,400				17,526	17,526				243	3,165	
山県市高富	9,580	9,580				2,617	2,617				637	451	
山県市美山	5,280	4,345	285	650		1,189	916	99	174		449	80	
瑞穂市	24,300	24,300				5,651	5,651				1,589	235	
本巣市本巣	4,800	4,800				876	876				171	150	
本巣市真正	6,300	6,300				1,419	1,419				134	472	
本巣市糸貫	9,000	9,000				1,683	1,683				135	668	
岐南町	15,000	15,000				3,414	3,414				101	356	
笠松町	16,100	16,100				2,713	2,713					284	
北方町	10,516	10,516				2,835	2,835				3	611	
大垣市	73,663	73,663				20,006	20,006				187	2,749	
海津市	28,358	7,308		21,050		5,483	1,369		4,114		950	765	363
養老町	13,734	13,734				3,099	3,099					1,128	
垂井町	16,760	16,760				3,595	3,595				2	465	
関ヶ原町	4,800		200	4,600		1,142		52	1,090		1	200	
神戸町	13,500	13,500				2,758	2,758				938	63	
輪之内町	5,350			5,350		1,348			1,348		426	90	
安八町	7,000	7,000				1,890	1,890				487	325	
揖斐川町	8,500	8,500				2,720	2,720				373	146	
大野町	11,400	11,400				3,166	3,166				947	58	
池田町	8,000	8,000				1,745	1,745				594	1	
関市	51,458	51,458				15,568	15,568				230	1,355	
美濃市	15,500	15,500				2,667	2,667					486	
郡上市八幡	2,200		2,200			1,212	1,049	163			175	192	
郡上市白鳥	2,863	540		2,323		694	64		630		360		
美濃加茂市	7,181				7,181	1,934				1,934		1,114	
可児市											496	726	
坂祝町											228	27	
富加町											130	46	
川辺町											18	228	
八百津町	4,976		2,486	2,490		1,018		814	204		22	398	
御嵩町	1,010		1,010								33	399	
多治見市											958	1,753	
瑞浪市											556	240	
土岐市											306	1,387	
中津川市	10,650		4,650	6,000		1,958	118	836	1,004		1,339	12	
恵那市	6,094				6,094	2,221				2,221	67	691	
高山市	38,159	11,759		26,400		10,002	6,576		3,426		2,272	3	
飛騨市神岡	6,900	2,320		4,580		1,048	304		744		190	60	
飛騨市古川	7,300	7,300				1,613	1,613				421		
下呂市	9,900				9,900	2,222				2,222	12	286	

	給水状況								給水量分析			
	年間 給水量	有収 水量	(*は水量不明)				無収 水量	無効 水量	1日 最大 給水量	1日 平均 給水量	1人1日 最大 給水量	1人1日 平均 給水量
			生活用	営業用	工場用	その他						
			(千m3)	(千m3)	(千m3)	(千m3)						
岐阜県計	241,976	194,803	89,120	15,490	3,305	459	8,528	38,645	738,790	662,948	417	374
岐阜市	52,307	39,399	29,677	9,334	263	125	2,506	10,402	155,489	143,307	438	404
羽島市	9,129	7,299	6,361	896	38	4	1,464	366	28,647	25,011	445	389
各務原市	17,526	15,586	*	*	*	*	686	1,254	52,551	48,016	368	336
山県市高富	2,617	1,913	*	*	*	*	12	692	8,769	7,170	507	415
山県市美山	1,189	869	*	*	*	*	7	313	3,456	3,258	539	509
瑞穂市	5,651	4,539	4,283	256	*	*	37	1,075	17,084	15,482	376	341
本巣市本巣	876	723	*	*	*	*		153	2,625	2,400	423	387
本巣市真正	1,419	1,143	*	*	*	*		276	4,688	3,888	387	321
本巣市糸貫	1,683	1,177	*	*	*	*		506	5,131	4,611	437	392
岐南町	3,414	2,652	*	*	*	*	6	756	10,249	9,353	418	382
笠松町	2,713	2,384	2,384	*	*	*	2	327	8,985	7,433	426	352
北方町	2,835	1,758	1,758	*	*	*		1,077	8,363	7,767	485	450
大垣市	20,006	15,546	*	*	*	*	1,744	2,716	58,764	54,811	394	367
海津市	5,483	4,061	4,061	*	*	*	40	1,382	15,948	15,022	451	425
養老町	3,099	2,375	1,957	410	4	4		724	9,838	8,490	336	290
垂井町	3,595	3,172	2,469	118	585	*	282	141	11,572	9,849	489	416
関ヶ原町	1,082	880	771	*	83	26	141	61	3,411	2,964	458	398
神戸町	2,758	2,100	1,876	114	110	*	438	220	8,852	7,556	473	404
輪之内町	1,348	1,140	873	124	143	*		208	4,233	3,693	440	384
安八町	1,890	1,442	1,370	72	*	*	32	416	6,171	5,178	414	348
揖斐川町	2,720	1,232	1,177	54	*	1		1,488	8,304	7,452	620	557
大野町	3,166	2,120	*	*	*	*	1	1,045	11,210	8,674	491	380
池田町	1,745	1,411	1,171	240	*	*		334	5,197	4,781	257	237
関市	15,568	10,789	*	*	*	*	455	4,324	46,139	42,652	543	502
美濃市	2,440	1,912	1,561	273	78	*		528	7,693	6,685	467	406
郡上市八幡	1,212	1,002	752	250	*	*	4	206	4,028	3,321	527	434
郡上市白鳥	694	610	458	152	*	*	7	77	2,288	1,901	475	395
美濃加茂市	6,514	5,760	*	*	*	*	5	749	19,687	17,847	360	326
可児市	11,103	10,326	10,324	*	*	*	9	768	34,916	30,419	362	316
坂祝町	940	838	676	117	42	3	9	93	3,113	2,575	382	316
富加町	648	593	528	30	12	23	55		2,255	1,775	412	325
川辺町	1,089	982	913	69	*	*	3	104	3,940	2,984	398	302
八百津町	1,018	969	863	36	70	*		49	3,333	2,789	378	316
御嵩町	2,014	1,876	*	*	*	*		138	6,392	5,518	359	310
多治見市	12,818	11,781	*	*	*	*	132	905	38,073	35,118	346	320
瑞浪市	4,355	3,797	*	*	*	*	8	550	13,775	11,932	366	317
土岐市	6,541	5,958	4,633	891	406	28	7	576	19,963	17,921	343	308
中津川市	7,717	6,455	4,267	1,191	752	245	51	1,211	23,724	21,142	438	390
恵那市	4,183	3,596	2,014	863	719	*	236	351	12,837	11,460	423	378
高山市	10,002	8,996	*	*	*	*	56	950	30,857	27,403	413	367
飛騨市神岡	1,048	701	701	*	*	*		347	3,741	2,871	638	490
飛騨市古川	1,599	1,242	1,242	*	*	*	87	270	4,997	4,381	449	394
下呂市	2,222	1,699	*	*	*	*	6	517	7,502	6,088	1,119	908

	管路延長																		
	導水管					送水管						配水管							
	導水管延長計 (m)	鑄鉄管 (m)	ダクタイル鑄鉄管 (m)	鋼管 (m)	石綿セメント管 (m)	その他 (m)	送水管延長計 (m)	鑄鉄管 (m)	ダクタイル鑄鉄管 (m)	鋼管 (m)	石綿セメント管 (m)	その他 (m)	配水管延長計 (m)	鑄鉄管 (m)	ダクタイル鑄鉄管 (m)	鋼管 (m)	石綿セメント管 (m)	硬質塩化ビニル管 (m)	その他 (m)
岐阜県計	60,615	2,413	30,731	4,761	735	21,975	440,027	36,271	332,999	15,686	1,630	53,441	13,741,306	304,275	5,286,475	154,434	33,416	6,862,015	1,100,691
岐阜市						3,130		3,065			65	2,354,927	28,391	1,123,987	11,220	5,222	1,150,785	35,322	
羽島市	414	377	37			61	16	45				574,552	7,172	51,495	5,969		509,055	861	
各務原市	8,216	126	7,969	105		16	27,594	581	26,924	89		770,418	10,624	603,920	1,479		73,417	80,978	
山県市高富	125		125				302		302			162,935		25,096	1,299		106,813	29,727	
山県市美山	10,975					10,975	16,398	1,277	4,302			10,819	124,736		13,310	763		70,336	40,327
瑞穂市	831		656			175	686			200	486	305,072		48,428	7,582	529	245,528	3,005	
本巣市本巣	1,129		1,089	17		23	3,625		1,501	7	2,117	68,475		23,935	200		40,552	3,788	
本巣市真正	337		332			5						103,111	175	640	871		88,467	12,958	
本巣市系貫	631		631									124,412		9,782	1,549		108,753	4,328	
岐南町	194		194									148,480	3,634	12,196	5,316		124,553	2,781	
笠松町	190	190										150,068	2,776	17,762	5,798	1,020	91,304	31,408	
北方町							370		370			106,344		13,529	369		85,972	6,474	
大垣市	4,016	600	3,374	42			680	680				845,722	19,621	650,319	1,567		88,133	86,082	
海津市	5,170		1,660			3,510	12,644		12,644			393,141		46,779	7,665	309	310,959	27,429	
養老町	405					405	3,972	1,359	1,782		831	265,228	82,956	11,547	5,760		164,105	860	
垂井町	2,532		2,081			451	8,682		8,532	24	126	160,280	1,784	36,316	345		94,616	27,219	
関ヶ原町	1,866		1,216	434		216	918		848	53	17	95,326		10,976	2,944	494	59,700	21,212	
神戸町	217		217									182,545		7,715	3,325		159,901	11,604	
輪之内町	730	700				30						84,153		4,588	788	3,548	69,945	5,284	
安八町	420	420										134,569		37,063	411		96,488	607	
揖斐川町	482		482				7,779		4,931	1,957	891	110,662		28,877	1,891	14,280	54,523	11,091	
大野町	733			66		667	1,817		1,817			171,838		51,511			118,301	2,026	
池田町	441		441				1,896		1,896			105,824		15,736	332		88,886	870	
関市							57,758	29,045	20,942	365	1,133	6,273	695,916	55,860	74,106	2,682	6,109	532,637	24,522
美濃市	916		916				16,847	56	15,820	193	778	136,592	5,419	41,927	2,312		60,094	26,840	
郡上市八幡							2,733	657	2,049	27		74,696	1,069	16,995	1,018		13,290	42,324	
郡上市白鳥	528		528				3,655		997		2,658	82,469		10,364	1,458		69,714	933	
美濃加茂市	112		21			91	8,771		6,248	146	2,377	562,535	1,515	238,001	2,854		282,607	37,558	
可児市							50,899		50,227	480	192	621,391		429,362	938		125,199	65,892	
坂祝町							270		270			65,548	3	29,993	327		31,255	3,970	
富加町												56,362		8,858	264		36,588	10,652	
川辺町												119,700	210	16,874	6,295		92,639	3,682	
八百津町	46		46				4,256	240	3,037	529	450	101,466		44,325	270		49,282	7,589	
御嵩町	500					500	16,649	630	12,213	462	3,344	193,792	391	68,741	1,497	278	90,127	32,758	
多治見市							25,983		25,824	73	86	697,731	4,371	426,075	1,565	84	186,919	78,717	
瑞浪市							28,588		16,681	1,643	10,264	418,139	1,007	91,036	1,600	77	263,089	61,330	
土岐市							60,682		55,913	1,011	3,758	503,593	1,780	310,083	709		64,776	126,245	
中津川市	4,615		4,320	177	20	98	19,324		11,043	7,093	1,188	601,758	10,494	165,278	8,791	105	386,320	30,770	
恵那市	237					237	14,103		12,298		1,805	341,050	46,253	113,137	1,161	314	134,680	45,505	
高山市	9,995		3,034	3,876		3,085	27,345		22,887	977	3,481	706,767	5,968	288,180	49,933	602	335,287	26,797	
飛騨市神岡	2,490		240	44	715	1,491	2,188	16	680	357	497	638	41,877	3,286	17,335	155	445	2,015	18,641
飛騨市古川	350		350				3,178		2,381		797	116,828		15,409	810		93,442	7,167	
下呂市	772		772				6,244	1,714	4,530			60,278	9,516	34,889	2,352		10,963	2,558	

4 簡易水道事業

市町村	事業名称	経営主体	給水開始年月	事業計画				料金					普及状況			
				認可年月日	給水人口 (人)	給水区域面積 (km2)	1日最大給水量 (m3/日)	料金体系	家庭用料金(口径別:13mm)					給水区域内人口 (人)	現在給水人口 (人)	普及率 (%)
									基本水量 (m3)	基本料金 (円)	超過料金 (円)	メーター使用料 (円)	(参考)10m3当使用料 (円)			
岐阜県計					213,718	990	114,697						174,164	168,109	20.2%	
岐阜市	西領下	組合営	S51.5	S51.5.1	200		30		2,000			2,000	126	75	59.5%	
岐阜市	芥見長山	組合営	S32.7	S33.5.6	310		48		1,000			1,000	334	140	41.9%	
岐阜市	芥見上町	組合営	S33.4	S33.2.20	280		42		2,800			2,800	100	100	100.0%	
岐阜市	木田馬場	組合営	S32.3	S33.5.6	150		50		666			666	94	94	100.0%	
岐阜市	蔵前神明	組合営	S32.1	S33.5.5	150		23		2,500			2,500	85	85	100.0%	
岐阜市	計				1,090		193						739	494	66.8%	
羽島市	西小藪	市営	S51.2	S49.6.27	320	0.1	1,836		10	810	80	810	233	233	100.0%	
羽島市	計				320	0.1	1,836						233	233	100.0%	
山県市	中洞	市営	H15.4	H15.4.1	550	1.0	278		10	1,080	130	1,080	507	507	100.0%	
山県市	伊自良	市営	H15.4	H15.4.1	3,870	8.3	2,251		10	1,080	130	1,080	3,277	3,277	100.0%	
山県市	計				4,420	9.3	2,529						3,784	3,784	100.0%	
瑞穂市	瑞穂市・柿戸町水道組合	事務組合営	S34.1	H1.3.31	820	0.1	380		10	864	97	54	918	637	637	100.0%
瑞穂市	計				820	0.1	380						637	637	100.0%	
本巣市	木知原	市営	H23.3	H20.2.25	320	0.9	174		10	972	102	75	1,047	257	227	88.3%
本巣市	神海	市営	H16.2	H16.2.1	560	2.1	510		10	972	102	75	1,047	579	502	86.7%
本巣市	樽見	市営	H16.2	H25.12.10	820	1.4	389		10	972	102	75	1,047	867	831	95.8%
本巣市	神所	市営	H16.2	H16.2.1	880	1.9	490		10	972	102	75	1,047	664	603	90.8%
本巣市	外山	市営	H23.3	H18.10.2	560	2.0	460		10	972	102	75	1,047	512	472	92.2%
本巣市	計				3,140	8.3	2,023							2,879	2,635	91.5%
大垣市	上石津北部	市営	H23.4	H23.3.29	2,910	4.8	1,710		10	648	172	648	2,752	2,745	99.7%	
大垣市	多良	市営	S39.3	H8.4.8	2,200	2.5	2,052		10	648	172	648	1,833	1,830	99.8%	
大垣市	西山	市営	S40.4	S57.6.8	260	0.1	92		10	648	172	648	75	75	100.0%	
大垣市	時	市営	S40.4	S55.8.1	2,680	2.8	885		10	648	172	648	1,209	1,209	100.0%	
大垣市	計				8,050	10.2	4,739						5,869	5,859	99.8%	
垂井町	栗原	町営	H2.4	H1.3.25	1,255	1.0	440		10	750	90	750	1,115	1,103	98.9%	
垂井町	北部	町営	S48.4	H20.11.26	3,190	5.9	1,124		10	750	90	750	3,142	3,108	98.9%	
垂井町	計				4,445	6.9	1,564						4,257	4,211	98.9%	
揖斐川町	脛永	町営	S63.4	H17.1.31	2,400	1.5	1,010		10	756	75	75	831	1,793	1,793	100.0%
揖斐川町	市場	町営	S58.6	H17.1.31	1,000	0.8	250		10	756	75	75	831	780	780	100.0%
揖斐川町	南部	町営	H8.5	H17.1.31	1,300	3.0	610		10	756	75	75	831	880	880	100.0%
揖斐川町	神原	町営	S34.4	H17.1.31	380	0.7	105		10	756	75	75	831	223	223	100.0%
揖斐川町	木曾屋	町営	S35.4	H17.1.31	180	0.5	51		10	756	75	75	831	105	105	100.0%
揖斐川町	名礼	町営	S37.4	H17.1.31	320	0.4	110		10	756	75	75	831	203	203	100.0%
揖斐川町	谷汲	町営	S49.4	H17.1.31	1,240	6.0	546		10	756	75	75	831	934	934	100.0%
揖斐川町	長瀬	町営	H2.4	H17.1.31	345	0.7	119		10	756	75	75	831	257	257	100.0%
揖斐川町	北部	町営	H16.9	H17.1.31	390	1.5	220		10	756	75	75	831	270	270	100.0%
揖斐川町	春日	町営	H19.4	H17.1.31	1,290	19.0	715		10	756	75	75	831	1,031	1,031	100.0%
揖斐川町	乙原	町営	S32.4	H17.1.31	160	0.4	63		10	756	75	75	831	101	101	100.0%
揖斐川町	東津汲	町営	S39.12	H17.1.31	220	0.8	100		10	756	75	75	831	117	117	100.0%
揖斐川町	小津	町営	S32.12	H17.1.31	720	2.5	198		10	756	75	75	831	210	210	100.0%
揖斐川町	日坂	町営	S56.4	H17.1.31	240	1.9	105		10	756	75	75	831	79	79	100.0%
揖斐川町	西津汲	町営	S32.4	H17.1.31	440	1.5	192		10	756	75	75	831	222	222	100.0%
揖斐川町	外津汲	町営	S34.4	H17.1.31	170	10.0	51		10	756	75	75	2	90	90	100.0%
揖斐川町	三倉	町営	S32.2	H17.1.31	152	0.5	124		10	756	75	75	831	101	101	100.0%
揖斐川町	西横山	町営	S36.4	H17.1.31	450	0.4	311		10	756	75	75	831	207	207	100.0%
揖斐川町	東杉原	町営	S11.4	H17.1.31	110	0.2	393		10	756	75	75	831	6	6	100.0%
揖斐川町	坂内	町営	H11.6	H17.1.31	520	1.1	322		10	756	75	75	831	293	293	100.0%
揖斐川町	川上	町営	S35.4	H17.1.31	115	0.8	80		10	756	75	75	831	61	61	100.0%
揖斐川町	計				12,142	225.2	5,675						7,963	7,963	100.0%	
関市	洞戸中央	市営	S29.12	H9.3.25	2,312	2.5	1,501		600	21	820	2,019	2,019	100.0%		
関市	南部地区	市営	S58.1	H13.3.30	750	2.0	339		600	21	820	440	400	90.9%		
関市	白谷	市営	H6.4	H5.3.31	330	0.4	110		600	21	820	207	206	99.5%		
関市	中切地区	市営	H14.6	H11.9.9	290	0.5	112		600	21	820	221	216	97.7%		
関市	三友地区	市営	H15.8	H12.11.10	350	1.1	185		600	21	820	228	200	87.7%		
関市	岩本	市営	H17.1	H15.3.26	187	0.2	117		600	21	820	115	92	80.0%		
関市	寺尾	市営	S36.4	H3.3.30	700	10.9	243		600	21	820	484	484	100.0%		
関市	計				4,919	17.6	2,607					3,714	3,617	97.4%		

市町村	事業名称	经营主体	給水開始年月	事業計画				料金					普及状況				
				認可年月日	給水人口 (人)	給水区域面積 (km ²)	1日最大給水量 (m ³ /日)	料金体系	家庭用料金(口径別:13mm)					給水区域内人口 (人)	現在給水人口 (人)	普及率 (%)	
									基本水量 (m ³)	基本料金 (円)	超過料金 (円)	メーター使用料 (円)	(参考) 10m ³ 当使用料 (円)				
美濃市	片知	市営	H15	H10.3.27	760	0.5	411			640	81			1,450	559	544	97.3%
美濃市	半道	市営	S37.5	H23.1.6	136	0.1	51			640	81			1,450	122	119	97.5%
美濃市	洲原	市営	S62.4	S60.4.13	2,100	3.1	600			640	81			1,450	1,515	1,475	97.4%
美濃市	牧谷	市営	S57.4	S55.5.24	4,400	3.1	1,181			640	81			1,450	2,702	2,630	97.3%
美濃市	乙北	市営	H2.5	S63.12.26	200	0.4	60			640	81			1,450	87	85	97.7%
美濃市	計				7,596	7.2	2,303							4,985	4,853		97.4%
郡上市	美山	市営	H16.3	H16.3.1	440	1.7	155		10	1,296	129		1,296	309	299		96.8%
郡上市	鈴原	市営	H16.3	H16.3.1	170	0.3	34		10	1,296	129		1,296	107	98		91.6%
郡上市	八幡南部	市営	H16.3	H26.3.28	1,424	2.2	658		10	1,296	129		1,296	1,547	1,385		89.5%
郡上市	安久田	市営	H16.3	H20.2.20	74	0.3	55		10	1,296	129		1,296	67	63		94.0%
郡上市	有坂	市営	H16.3	H16.3.1	200	0.6	55		10	1,296	129		1,296	139	97		69.8%
郡上市	初音	市営	H16.3	H16.3.1	300	1.4	83		10	1,296	129		1,296	249	211		84.7%
郡上市	亀尾島	市営	H16.3	H16.3.1	250	0.7	69		10	1,296	129		1,296	183	166		90.7%
郡上市	市島	市営	H16.3	H16.3.1	1,338	3.3	688		10	1,296	129		1,296	1,514	1,304		86.1%
郡上市	夕谷	市営	H16.3	H16.3.1	300	1.0	99		10	1,296	129		1,296	154	154		100.0%
郡上市	小那比	市営	H16.3	H16.3.1	450	2.1	273		10	1,296	129		1,296	251	233		92.8%
郡上市	有穂	市営	H16.3	H16.3.1	536	1.3	220		10	1,296	129		1,296	311	282		90.7%
郡上市	入間	市営	H17.4	H16.3.1	151	0.8	50		10	1,296	129		1,296	107	96		89.7%
郡上市	河鹿	市営	H18.4	H16.3.1	110	0.7	36		10	1,296	129		1,296	111	82		73.9%
郡上市	大和中央	市営	H16.3	H25.3.28	4,880	8.6	2,179		10	1,296	129		1,296	5,309	4,424		83.3%
郡上市	東	市営	H16.3	H16.3.1	850	2.0	469		10	1,296	129		1,296	600	438		73.0%
郡上市	北	市営	H16.3	H16.3.1	840	2.1	466		10	1,296	129		1,296	632	456		72.2%
郡上市	二日町	市営	H16.3	H16.3.1	670	0.9	389		10	1,296	129		1,296	629	558		88.7%
郡上市	向小駄良	市営	H16.3	H16.3.1	750	0.7	386		10	1,296	129		1,296	625	502		80.3%
郡上市	白鳥北部	市営	H16.3	H16.3.1	1,030	2.1	455		10	1,296	129		1,296	762	657		86.2%
郡上市	石徹白	市営	H16.3	H17.8.23	338	0.9	252		10	1,296	129		1,296	258	232		89.9%
郡上市	中西	市営	H16.3	H16.3.1	537	0.8	201		10	1,296	129		1,296	372	342		91.9%
郡上市	東部	市営	H16.3	H16.3.1	1,070	3.3	625		10	1,296	129		1,296	852	631		74.1%
郡上市	那留	市営	H16.3	H16.3.1	820	1.6	432		10	1,296	129		1,296	896	746		83.3%
郡上市	阿多岐	市営	H16.3	H16.3.1	284	0.6	123		10	1,296	129		1,296	216	97		44.9%
郡上市	高鷲南部	市営	H16.3	H25.3.28	1,530	3.5	887		10	1,296	129		1,296	1,629	1,386		85.1%
郡上市	切立	市営	H16.3	H16.3.1	320	0.4	96		10	1,296	129		1,296	252	198		78.6%
郡上市	高鷲北部	市営	H16.3	H24.3.23	1,022	8.4	1,210		10	1,296	129		1,296	948	908		95.8%
郡上市	鷲見	市営	H16.3	H18.3.27	330	1.3	138		10	1,296	129		1,296	273	257		94.1%
郡上市	南部	市営	H16.3	H16.3.1	580	1.0	191		10	1,296	129		1,296	440	409		93.0%
郡上市	美並北部	市営	H16.3	H16.3.1	1,258	1.1	370		10	1,296	129		1,296	929	888		95.6%
郡上市	中部	市営	H16.3	H16.3.1	3,765	5.2	1,623		10	1,296	129		1,296	2,490	2,249		90.3%
郡上市	木尾	市営	H16.3	H16.3.1	270	0.4	154		10	1,296	129		1,296	178	172		96.6%
郡上市	梅原	市営	H16.3	H16.3.1	103	0.2	61		10	1,296	129		1,296	68	61		89.7%
郡上市	畑佐	市営	H16.3	H22.3.29	529	3.6	252		10	1,296	129		1,296	505	467		92.5%
郡上市	二間手	市営	H16.3	H16.3.1	883	0.3	383		10	1,296	129		1,296	775	741		95.6%
郡上市	小川	市営	H16.3	H16.3.1	250	1.9	89		10	1,296	129		1,296	178	147		82.6%
郡上市	寒水	市営	H16.3	H16.3.1	376	2.2	219		10	1,296	129		1,296	289	232		80.3%
郡上市	和良	市営	H16.3	H18.3.27	2,280	6.5	921		10	1,296	129		1,296	1,698	1,657		97.6%
郡上市	計				31,308	76.0	15,046							26,852	23,325		86.9%
七宗町	七宗町簡易水道	町営	H23.3	H23.3.29	4,112	90.5	2,315		10	1,800	220		1,800	3,944	3,908		99.1%
七宗町	計				4,112	90.5	2,315							3,944	3,908		99.1%
八百津町	久田見	町営	S51.3	H8.4.4	2,910	13.3	1,175		10	2,192	219		2,192	1,591	1,587		99.7%
八百津町	潮南	町営	H9.4	H7.4.7	400	4.4	159		10	2,192	219		2,192	284	282		99.3%
八百津町	篠原	町営	H9.4	H8.4.12	180	5.0	65		10	2,192	219		2,192	133	123		92.5%
八百津町	計				3,490	22.7	1,399							2,008	1,992		99.2%
白川町	白川	町営	S41.11	H27.1.6	1,226	4.0	1,238		10	1,748	169	72	1,820	1,354	1,350		99.7%
白川町	赤川	町営	S54.5	H27.1.6	1,664	8.5	855		10	1,748	169	72	1,820	1,729	1,694		98.0%
白川町	飛驒川流域	町営	S56.4	H13.3.30	3,680	8.6	1,767		10	1,748	169	72	1,820	2,595	2,554		98.4%
白川町	三川	町営	S61.2	H20.3.6	985	4.9	428		10	1,748	169	72	1,820	846	837		98.9%
白川町	黒川	町営	S60.5	H14.3.28	2,570	11.6	991		10	1,748	169	72	1,820	1,933	1,907		98.7%
白川町	計				10,125	37.6	5,279							8,457	8,342		98.6%
東白川村	東白川	村営	H7.8	H10.12.3	2,947	16.8	1,275		10	2,590	170		2,590	2,253	2,148		95.3%
東白川村	計				2,947	16.8	1,275							2,253	2,148		95.3%

市町村	事業名称	経営主体	給水開始年月	事業計画				料金					普及状況			
				認可年月日	給水人口 (人)	給水区域面積 (km ²)	1日最大給水量 (m ³ /日)	料金体系	家庭用料金(口径別:13mm)					給水区域内人口 (人)	現在給水人口 (人)	普及率 (%)
									基本水量 (m ³)	基本料金 (円)	超過料金 (円)	メーター使用料 (円)	(参考)10m ³ 当使用料 (円)			
中津川市	神坂	市営	S49.6	H27.1.19	690	4.3	727			1,296	86		2,160	660	660	100.0%
中津川市	阿木	市営	S58.4	H22.3.29	2,650	18.8	1,110			1,296	86		2,160	2,611	2,601	99.6%
中津川市	霧ヶ原	組合営	S31.10	S32.1.20	150	0.6	23			1,200			1,200	78	78	100.0%
中津川市	加子母	市営	H1.4	H26.1.30	3,340	10.6	2,195			1,296	86		2,160	2,926	2,860	97.7%
中津川市	坂下	市営	S30.1	S52.9.28	4,980	2.2	2,691			1,296	86		2,160	3,362	3,360	99.9%
中津川市	合郷	市営	S61.11	S60.4.30	585	1.2	259			1,296	86		2,160	535	533	99.6%
中津川市	上野・外洞	市営	H5.4	H3.4.5	910	9.9	596			1,296	86		2,160	661	661	100.0%
中津川市	小野沢	市営	H9.6	H7.3.23	109	14.7	33			1,296	86		2,160	97	97	100.0%
中津川市	まごめ	市営	S45.5	H20.5.23	710	2.1	750			1,296	86		2,160	627	627	100.0%
中津川市	山口	市営	S58.4	S60.6.25	980	2.0	272			1,296	86		2,160	701	701	100.0%
中津川市	峠	市営	S60.3	S59.7.3	200	0.4	87			1,296	86		2,160	56	56	100.0%
中津川市	下山	市営	S62.3	S61.6.5	110	0.8	31			1,296	86		2,160	81	81	100.0%
中津川市	本沢	市営	S62.5	H27.1.19	260	0.6	113			1,296	86		2,160	267	267	100.0%
中津川市	川上	市営	S41.4	S40.10.16	995	29.0	437			1,296	86		2,160	822	822	100.0%
中津川市	蛭川	市営	S56.8	H10.5.12	3,900	39.0	1,942			1,296	86		2,160	3,257	3,236	99.4%
中津川市	下付知	市営	S56.2	H13.3.27	4,510	6.7	2,005			1,296	86		2,160	4,042	3,775	93.4%
中津川市	上付知	市営	S60.3	S57.6.10	1,980	2.1	588			1,296	86		2,160	1,585	1,584	99.9%
中津川市	稲荷平	市営	H13.3	H27.1.19	105	0.9	102			1,296	86		2,160	104	104	100.0%
中津川市	田瀬	市営	S54.4	H13.2.9	1,130	20.7	491			1,296	86		2,160	952	947	99.5%
中津川市	新田	市営	H11.5	H8.4.8	200	2.0	66			1,296	86		2,160	112	112	100.0%
中津川市	計				28,494	166.6	14,518						23,536	23,162	98.4%	
恵那市	中野方	市営	H14.12	H16.10.25	2,230	6.7	812			1,350	82		2,170	1,984	1,829	92.2%
恵那市	飯地	市営	S44.10	H16.10.25	931	8.0	514			1,350	82		2,170	678	533	78.6%
恵那市	岩村	市営	S53.4	H23.4.1	4,781	10.8	2,340			1,220	82		2,040	5,217	5,147	98.7%
恵那市	山岡	市営	S40.8	H23.4.1	4,652	16.8	2,848			1,220	82		2,040	4,667	4,556	97.6%
恵那市	明智	市営	S48.5	H16.10.25	4,850	5.4	2,678			1,220	82		2,040	3,938	3,867	98.2%
恵那市	吉良見	市営	S52.9	H16.10.25	960	12.4	355			1,220	82		2,040	960	880	91.7%
恵那市	静波	市営	H9.7	H24.3.27	710	9.7	253			1,220	82		2,040	686	649	94.6%
恵那市	横通・阿妻	市営	H17.4	H16.10.25	192	2.1	80			1,220	82		2,040	162	151	93.2%
恵那市	大平	市営	S46.8	H16.10.25	600	1.6	385			1,220	82		2,040	483	472	97.7%
恵那市	上川	市営	H6.4	H16.10.25	240	0.6	132			1,220	82		2,040	140	140	100.0%
恵那市	中沢	市営	H8.6	H16.10.25	160	0.2	54			1,220	82		2,040	85	85	100.0%
恵那市	関川	市営	H10.5	H16.10.25	170	0.3	93			1,220	82		2,040	102	102	100.0%
恵那市	上矢作	市営	S62.10	H24.3.27	1,410	5.1	970			1,220	82		2,040	1,354	1,350	99.7%
恵那市	下原田	市営	S58.12	H16.10.25	790	3.1	241			1,220	82		2,040	491	484	98.6%
恵那市	毛呂窪	市営	H23.4	H17.7.1	600	4.2	165			1,350	82		2,170	490	431	88.0%
恵那市	計				23,276	87.0	11,920						21,437	20,676	96.5%	
高山市	荒城	市営	S57.8	H23.3.29	393	4.3	419			540	43		1,166	362	360	99.4%
高山市	坂下	市営	S55.4	H23.3.29	231	1.3	228			540	43		1,166	207	207	100.0%
高山市	上小鳥	市営	S48.9	H3.3.18	120	0.9	60			540	43		1,166	70	70	100.0%
高山市	彦谷	市営	S59.4	H17.1.17	392	5.7	151			540	43		1,166	243	243	100.0%
高山市	川上	市営	H12.4	H8.4.16	2,290	6.2	1,094			540	43		1,166	1,965	1,965	100.0%
高山市	川荘	市営	S43.3	H24.3.30	1,016	6.3	558			540	43		1,166	931	930	99.9%
高山市	野々俣	市営	S21.12	H10.3.30	207	0.9	92			540	43		1,166	159	155	97.5%
高山市	宮	市営	S36.11	H24.3.7	2,625	2.6	1,795			540	43		1,166	2,556	2,554	99.9%
高山市	久々野	市営	S36.1	H10.3.13	2,350	2.8	1,170			540	43		1,166	2,104	2,104	100.0%
高山市	大西	市営	S29.12	H7.3.6	1,000	1.2	432			540	43		1,166	780	780	100.0%
高山市	中組	市営	S41.12	S63.3.28	530	0.8	209			540	43		1,166	393	393	100.0%
高山市	渚	市営	S39.12	H24.3.14	224	14.4	123			540	43		1,166	194	194	100.0%
高山市	小坊	市営	S39.1	H14.6.14	164	0.2	61			540	43		1,166	150	150	100.0%
高山市	朝日	市営	H10.6	H19.10.31	640	1.9	248			540	43		1,166	529	529	100.0%
高山市	大廣	市営	S37.4	S36.12.6	250	1.0	23			540	43		1,166	83	83	100.0%
高山市	黒川	市営	S37.4	S36.12.20	250	3.0	38			540	43		1,166	87	87	100.0%
高山市	秋神	市営	S46.12	S56.10.6	540	17.0	393			540	43		1,166	344	344	100.0%
高山市	日面	市営	H11.7	H10.11.24	325	4.3	119			540	43		1,166	301	301	100.0%
高山市	甲・小谷	市営	H15.4	H13.3.21	440	12.1	137			540	43		1,166	362	362	100.0%
高山市	上ヶ洞	市営	S41.5	H25.3.28	199	3.7	166			540	43		1,166	189	186	98.4%
高山市	日和田	市営	H9.4	H7.7.14	330	3.6	331			540	43		1,166	175	171	97.7%
高山市	本郷	市営	S33.3	H24.3.30	1,370	3.4	618			540	43		1,166	1,327	1,297	97.7%

市町村	事業名称	経営主体	給水開始年月	事業計画				料金					普及状況			
				認可年月日	給水人口 (人)	給水区域面積 (km ²)	1日最大給水量 (m ³ /日)	料金体系	家庭用料金(口径別:13mm)					給水区域人口 (人)	現在給水人口 (人)	普及率 (%)
									基本水量 (m ³)	基本料金 (円)	超過料金 (円)	メーター使用料 (円)	(参考) 10m ³ 当使用料 (円)			
高山市	奥飛騨温泉郷	市営	S28.12	H22.3.26	1,310	7.6	5,774			1,620	43		2,052	1,206	1,166	96.7%
高山市	蔵柱	市営	H8.4	H9.5.2	465	0.6	239			540	43		1,166	366	361	98.6%
高山市	計				17,661	105.7	14,478							15,083	14,992	99.4%
飛騨市	末高	市営	H16.2	H16.2.1	358	0.8	137		10	1,080	140		1,080	235	235	100.0%
飛騨市	数河	市営	H16.2	H16.2.1	320	5.0	447		10	1,080	140		1,080	181	181	100.0%
飛騨市	三ヶ村	市営	H16.2	H16.2.1	1,180	1.0	374		10	1,080	140		1,080	903	887	98.2%
飛騨市	中太江	市営	H16.2	H16.2.1	200	0.3	75		10	1,080	140		1,080	149	149	100.0%
飛騨市	諏訪	市営	H16.2	H16.2.1	960	0.7	289		10	1,080	140		1,080	773	773	100.0%
飛騨市	五ヶ村	市営	H16.2	H16.2.1	1,350	1.5	560		10	1,080	140		1,080	983	982	99.9%
飛騨市	角川	市営	H16.2	H16.4.26	590	0.5	450		10	1,080	97		1,080	474	474	100.0%
飛騨市	有家	市営	H16.2	H16.2.1	130	0.1	26		10	1,080	97		1,080	41	41	100.0%
飛騨市	羽根	市営	H16.2	H16.2.1	101	0.1	22		10	1,080	97		1,080	44	44	100.0%
飛騨市	新名	市営	H16.2	H16.2.1	101	0.1	30		10	1,080	97		1,080	29	29	100.0%
飛騨市	上ヶ島	市営	H16.2	H16.2.1	101	0.1	20		10	1,080	97		1,080	9	9	100.0%
飛騨市	元田	市営	H16.2	H16.2.1	160	0.1	24		10	1,080	97		1,080	33	33	100.0%
飛騨市	天生	市営	H16.2	H16.2.1	130	0.1	20		10	1,080	97		1,080	31	31	100.0%
飛騨市	稲越	市営	H16.2	H16.2.1	300	0.6	197		10	1,080	97		1,080	253	253	100.0%
飛騨市	大無雁	市営	H16.2	H21.3.17	121	0.1	101		10	1,080	108		1,080	95	95	100.0%
飛騨市	宮川第1	市営	H16.2	H23.5.24	297	0.1	445		10	1,080	108		1,080	280	280	100.0%
飛騨市	種蔵	市営	H16.2	H16.2.1	130	0.4	174		10	1,080	108		1,080	94	94	100.0%
飛騨市	打保	市営	H16.2	H16.2.1	130	0.1	57		10	1,080	108		1,080	95	95	100.0%
飛騨市	杉原	市営	H16.2	H16.2.1	130	0.1	175		10	1,080	108		1,080	91	91	100.0%
飛騨市	西・伏方	市営	H16.2	H16.2.1	650	1.4	400		10	1,080	140		1,080	452	452	100.0%
飛騨市	谷・中山	市営	H16.2	H22.7.5	200	0.1	30		10	1,080	140		1,080	38	38	100.0%
飛騨市	寺林	市営	H16.2	H16.2.1	560	0.6	149		10	1,080	140		1,080	253	253	100.0%
飛騨市	山田	市営	H16.2	H16.2.1	550	0.5	125		10	1,080	140		1,080	246	246	100.0%
飛騨市	吉田	市営	H16.2	H16.2.1	333	1.8	159		10	1,080	140		1,080	271	271	100.0%
飛騨市	上村	市営	H16.2	H16.2.1	510	1.6	182		10	1,080	140		1,080	419	419	100.0%
飛騨市	石神	市営	H16.2	H16.2.1	170	0.2	26		10	1,080	140		1,080	61	61	100.0%
飛騨市	神岡数河	市営	H16.2	H16.2.1	248	0.5	54		10	1,080	140		1,080	150	150	100.0%
飛騨市	麻生野	市営	H16.2	H16.2.1	247	0.9	94		10	1,080	140		1,080	160	160	100.0%
飛騨市	下之本	市営	H16.2	H16.2.1	107	0.6	48		10	1,080	140		1,080	69	69	100.0%
飛騨市	森茂	市営	H16.2	H16.2.1	106	4.1	87		10	1,080	140		1,080	62	62	100.0%
飛騨市	畦畑	市営	H16.2	H16.2.1	103	0.8	66		10	1,080	140		1,080	67	67	100.0%
飛騨市	計				10,573	24.9	5,043							7,041	7,024	99.8%
下呂市	萩原	市営	H16.3	H16.3.1	4,790	2.5	3,090		10	1,543	133		1,543	4,314	4,314	100.0%
下呂市	浅水	市営	H16.3	H16.3.1	4,040	6.0	1,970		10	1,543	133		1,543	3,563	3,563	100.0%
下呂市	釜ヶ野	市営	H16.3	H16.3.1	580	0.6	301		10	1,543	133		1,543	528	479	90.7%
下呂市	四美	市営	H16.3	H16.3.1	480	1.3	267		10	1,543	133		1,543	423	423	100.0%
下呂市	宮田	市営	H16.3	H16.3.1	1,240	2.2	638		10	1,543	133		1,543	1,117	1,117	100.0%
下呂市	山之口	市営	H16.3	H16.3.1	880	2.5	516		10	1,543	133		1,543	685	685	100.0%
下呂市	小坂	市営	H16.3	H16.3.1	4,650	4.1	2,450		10	1,543	133		1,543	2,912	2,912	100.0%
下呂市	無数原	市営	H16.3	H16.3.1	190	0.4	105		10	1,543	133		1,543	171	171	100.0%
下呂市	門坂	市営	H16.3	H16.3.1	110	0.4	50		10	1,543	133		1,543	84	82	97.6%
下呂市	竹原	市営	H22.6	H22.6.30	2,180	3.4	1,265		10	1,543	133		1,543	2,122	2,059	97.0%
下呂市	中山	市営	H24.12	H24.12.21	250	0.4	88		10	1,543	133		1,543	176	173	98.3%
下呂市	中原東	市営	H16.3	H16.3.1	870	2.2	405		10	1,543	133		1,543	685	659	96.2%
下呂市	門和佐	市営	H16.3	H16.3.1	570	1.9	323		10	1,543	133		1,543	443	440	99.3%
下呂市	下呂東部	市営	H16.3	H16.3.1	1,550	4.7	942		10	1,543	133		1,543	1,281	1,273	99.4%
下呂市	和川	市営	H16.3	H16.3.1	840	4.7	473		10	1,543	133		1,543	707	682	96.5%
下呂市	久野川	市営	H16.3	H16.3.1	160	0.3	72		10	1,543	133		1,543	123	122	99.2%
下呂市	金山	市営	H16.3	H16.3.1	4,500	9.7	2,787		10	1,543	133		1,543	3,841	3,835	99.8%
下呂市	東	市営	H16.3	H16.3.1	2,150	11.3	616		10	1,543	133		1,543	1,447	1,433	99.0%
下呂市	菅田	市営	H16.3	H16.3.1	1,580	9.3	630		10	1,543	133		1,543	1,114	1,092	98.0%
下呂市	馬瀬	市営	H16.3	H16.3.1	1,600	7.0	1,171		10	1,543	133		1,543	1,200	1,183	98.6%
下呂市	計				33,210	74.9	18,159							26,936	26,697	99.1%
白川村	白川村	村営	S35.3	H22.7.12	1,580	0.7	1,416		10	515	72		515	1,557	1,557	100.0%
白川村	計				1,580	0.7	1,416							1,557	1,557	100.0%

市町村	事業名称	取水状況														
		計画								実績						
		1日最大 取水量 (m3)	河川水 (m3/日)	伏流水 (m3/日)	浅層 地下水 (m3/日)	深層 地下水 (m3/日)	湧水 (m3/日)	ダム水 その他 (m3/日)	浄水 受水 (m3/日)	年間 取水量 (m3)	河川水 (m3)	伏流水 (m3)	浅層 地下水 (m3)	深層 地下水 (m3)	湧水 (m3)	ダム水 その他 (m3)
岐阜県計		114,697	58,814	7,013	22,181	10,599	1,262	14,828		26,411,107	14,496,846	1,638,086	4,412,039	2,185,435	581,712	3,080,884
岐阜市	西領下	30				30				0.1					0.1	
岐阜市	芥見長山	48				48				11,680				11,680		
岐阜市	芥見上町	42				42				0.1				0.1		
岐阜市	木田馬場	50				50				18,000				18,000		
岐阜市	蔵前神明	23				23				10,338				10,338		
岐阜市	計	193				193				40,018				40,018		
羽島市	西小藪	1,836				1,836				26,760				26,760		
羽島市	計	1,836				1,836				26,760				26,760		
山県市	中洞	278			278					55,483		55,483				
山県市	伊自良	2,251			2,251					442,102		442,102				
山県市	計	2,529			2,529					497,585		497,585				
瑞穂市	瑞穂市・羽野町水道組合	380				380				98,736			98,736			
瑞穂市	計	380				380				98,736			98,736			
本巣市	木知原	174			174					33,833		33,833				
本巣市	神海	510			510					64,268		64,268				
本巣市	樽見	389			389					111,398		111,398				
本巣市	神所	490			490					84,580		84,580				
本巣市	外山	460			230	230				69,385		48,570	20,815			
本巣市	計	2,023			1,793	230				363,464		342,849	20,815			
大垣市	上石津北部	1710		19	1,691					348,661		3,461	345,200			
大垣市	多良	2052		652	1,400					212,507		97,732	114,775			
大垣市	西山	92		92						10,334		10,334				
大垣市	時	885	885							110,156	110,156					
大垣市	計	4,739	885	763	3,091					681,658	110,156	111,527	459,975			
垂井町	栗原	440				440				109,880			109,880			
垂井町	北部	1,124						1,124		360,523					360,523	
垂井町	計	1,564				440		1,124		470,403			109,880		360,523	
揖斐川町	脛永	1,010				1,010				203,931			203,931			
揖斐川町	市場	250				250				91,324			91,324			
揖斐川町	南部	610				610				136,422			136,422			
揖斐川町	神原	105	105							27,020	27,020					
揖斐川町	木曾屋	51				51				13,639			13,639			
揖斐川町	名礼	110				110				25,422			25,422			
揖斐川町	谷汲	546				546				142,318			142,318			
揖斐川町	長瀬	119				119				32,885			32,885			
揖斐川町	北部	220	220							25,472	25,472					
揖斐川町	春日	715	715							85,234	85,234					
揖斐川町	乙原	63						63		19,727					19,727	
揖斐川町	東津汲	100	100							20,472	20,472					
揖斐川町	小津	198	198							42,554	42,554					
揖斐川町	日坂	105	105							13,834	13,834					
揖斐川町	西津汲	192	192							38,002	38,002					
揖斐川町	外津汲	51	51							17,488	17,488					
揖斐川町	三倉	124	124							13,257	13,257					
揖斐川町	西横山	311	311							52,796	52,796					
揖斐川町	東杉原	393	393							46,830	46,830					
揖斐川町	坂内	322	322							59,849	59,849					
揖斐川町	川上	80	80							10,496	10,496					
揖斐川町	計	5,675	2,916			2,696		63		1,118,972	453,304		645,941		19,727	
関市	洞戸中央	1,501	174			1,327				391,310	42,750		348,560			
関市	南部地区	339		339						77,153	77,153					
関市	白谷	110			110					17,463		17,463				
関市	中切地区	112			112					20,644		20,644				
関市	三友地区	185	185							22,340	22,340					
関市	岩本	117	117							12,537	12,537					
関市	寺尾	243			243					82,259		82,259				
関市	計	2,607	476	339	465	1,327				623,706	77,627	77,153	120,366	348,560		

市町村	事業名称	取水状況															
		計画								実績							
		1日最大 取水量 (m3)	河川水 (m3/日)	伏流水 (m3/日)	浅層 地下水 (m3/日)	深層 地下水 (m3/日)	湧水 (m3/日)	ダム水 その他 (m3/日)	浄水 受水 (m3/日)	年間 取水量 (m3)	河川水 (m3)	伏流水 (m3)	浅層 地下水 (m3)	深層 地下水 (m3)	湧水 (m3)	ダム水 その他 (m3)	浄水 受水 (m3)
美濃市	片知	411	411							79,429	79,429						
美濃市	半道	51			51					12,312		12,312					
美濃市	洲原	600						600		192,975						192,975	
美濃市	牧谷	1,181			1,181					330,853		330,853					
美濃市	乙北	60	60							10,462	10,462						
美濃市	計	2,303	471		1,232			600		626,031	89,891	343,165				192,975	
郡上市	美山	155						155		33,523						33,523	
郡上市	鈴原	34						34		15,514						15,514	
郡上市	八幡南部	658	658							187,493	187,493						
郡上市	安久田	55						55		9,415						9,415	
郡上市	有坂	55	55							20,075	20,075						
郡上市	初音	83	83							27,416	27,416						
郡上市	亀尾島	69						69		16,218						16,218	
郡上市	市島	688	688							204,995	204,995						
郡上市	夕谷	99	99							18,074	18,074						
郡上市	小那比	273	273							28,105	28,105						
郡上市	有穂	220	220							26,997	26,997						
郡上市	入間	50	50							10,229	10,229						
郡上市	河鹿	36	36							6,381	6,381						
郡上市	大和中央	2,179	1,777	37		353	12			587,751	571,304	16,447					
郡上市	東	469	469							47,900	47,900						
郡上市	北	466	466							46,657	46,657						
郡上市	二日町	389	389							75,219	75,219						
郡上市	向小駄良	386	386							80,686	80,686						
郡上市	白鳥北部	455	455							93,897	93,897						
郡上市	石徹白	252	252							33,297	33,297						
郡上市	中西	201	201							49,548	49,548						
郡上市	東部	625	625							65,297	65,297						
郡上市	那留	432	432							84,920	84,920						
郡上市	阿多岐	123	123							14,497	14,497						
郡上市	高鷲南部	887	872					15		227,418						227,418	
郡上市	切立	96	58		38					28,216	19,159	9,057					
郡上市	高鷲北部	1,210	1,210							219,509	121,395					98,114	
郡上市	鷲見	138	138							25,579	25,579						
郡上市	南部	191	191							55,205	55,205						
郡上市	美並北部	370	370							123,510	123,510						
郡上市	中部	1,623	1,623							392,121	392,121						
郡上市	木尾	154	154							25,704	25,704						
郡上市	梅原	61				61				6,476			6,476				
郡上市	畑佐	252	252							87,616	87,616						
郡上市	二間手	383	383							139,795	139,795						
郡上市	小川	89	89							22,598	22,598						
郡上市	寒水	219	219							28,376	28,376						
郡上市	和良	921			693			228		262,041		231,615				30,426	
郡上市	計	15,046	13,296	37	731	414	568			3,428,268	2,734,045	16,447	240,672	6,476	430,628		
七宗町	七宗町簡易水道	2,315	1,661		654					611,659	441,237		170,422				
七宗町	計	2,315	1,661		654					611,659	441,237		170,422				
八百津町	久田見	1,175	1,175							210,892	210,892						
八百津町	潮南	159	159							28,652	28,652						
八百津町	篠原	65	65							6,919	6,919						
八百津町	計	1,399	1,399							246,463	246,463						
白川町	白川	1,238			1,238					274,754		274,754					
白川町	赤川	855		232	623					166,784	45,256	121,528					
白川町	飛騨川流域	1,767	100	494	1,173					416,870	23,591	116,544	276,735				
白川町	三川	428		257	171					126,090	75,712	50,378					
白川町	黒川	991	638		353					244,408	157,348		87,060				
白川町	計	5,279	738	983	3,558					1,228,906	180,939	237,512	723,395	87,060			
東白川村	東白川	1,275	1,275							308,005	308,005						
東白川村	計	1,275	1,275							308,005	308,005						

市町村	事業名称	取水状況															
		計画							実績								
		1日最大 取水量 (m3)	河川水 (m3/日)	伏流水 (m3/日)	浅層 地下水 (m3/日)	深層 地下水 (m3/日)	湧水 (m3/日)	ダム水 その他 (m3/日)	浄水 受水 (m3/日)	年間 取水量 (m3)	河川水 (m3)	伏流水 (m3)	浅層 地下水 (m3)	深層 地下水 (m3)	湧水 (m3)	ダム水 その他 (m3)	浄水 受水 (m3)
中津川市	神坂	727	33					694		154,297	3,213					151,084	
中津川市	阿木	1,110	1,110							262,227	262,227						
中津川市	霧ヶ原	23	23							8,030	8,030						
中津川市	加子母	2,195	1,595	600						580,260	445,945	134,315					
中津川市	坂下	2,691	538	2,153						523,094	60,646	462,448					
中津川市	合郷	259	259							72,671	72,671						
中津川市	上野・外洞	596	250	346						85,955		85,955					
中津川市	小野沢	33							33	11,162						11,162	
中津川市	まごめ	750	750							157,256	157,256						
中津川市	山口	272	97	175						99,280	35,405	63,875					
中津川市	峠	87	87							6,216	6,216						
中津川市	下山	31	31							11,315	11,315						
中津川市	本沢	113	113							26,127	26,127						
中津川市	川上	437	437							130,940	130,940						
中津川市	蛭川	1,942	220	1,259	463					451,594	80,300	371,294					
中津川市	下付知	2,005	1,174		831					663,410	428,510	234,900					
中津川市	上付知	588	588							190,896	190,896						
中津川市	稲荷平	102	102							17,338	17,338						
中津川市	田瀬	491	491							137,772	137,772						
中津川市	新田	66	66							8,928	8,928						
中津川市	計	14,518	7,964	4,533	1,294			694	33	3,598,768	2,083,735	1,117,867	234,900		151,084	11,162	
恵那市	中野方	812							812	152,284						152,284	
恵那市	飯地	514	514							83,705	83,705						
恵那市	岩村	2,340	1,510	230					600	616,892	450,018	48,030				118,844	
恵那市	山岡	2,848	2,416			432				617,861	596,450		21,411				
恵那市	明智	2,678	2,678							666,762	666,762						
恵那市	吉良見	355	175		180					125,440	106,624	18,816					
恵那市	静波	253	253							60,093	60,093						
恵那市	横通・阿妻	80	80							10,062	10,062						
恵那市	大平	385	385							83,216	83,216						
恵那市	上川	132	132							16,162	16,162						
恵那市	中沢	54	54							8,179	8,179						
恵那市	閑川	93			93					9,369		9,369					
恵那市	上矢作	970	970							169,585	169,585						
恵那市	下原田	241	241							56,850	56,850						
恵那市	毛呂窪	165	165							20,630	20,630						
恵那市	計	11,920	9,573	230	273	432		1,412		2,697,090	2,328,338	48,030	28,185	21,411		271,128	
高山市	荒城	419	209					210		90,502	59,956					30,546	
高山市	坂下	228	223			5				83,220	79,166		4,054				
高山市	上小鳥	60	60							21,535	21,535						
高山市	彦谷	151						151		55,115						55,115	
高山市	川上	1,094	776		318					319,202	203,701	115,501					
高山市	荘川	558	25					533		203,670	8,939					194,731	
高山市	野々俣	92						92		33,580						33,580	
高山市	宮	1,795	1,630					165		306,718	229,457					77,261	
高山市	久々野	1,170			1,170					303,770		303,770					
高山市	大西	432			432					93,341		93,341					
高山市	中組	209			209					53,290		53,290					
高山市	渚	123			103			20		35,529		31,777				3,752	
高山市	小坊	61				61				11,138			11,138				
高山市	朝日	248						248		90,520						90,520	
高山市	大廣	23						23		8,395						8,395	
高山市	黒川	38						38		13,127						13,127	
高山市	秋神	393						393		52,897						52,897	
高山市	日面	119						119		32,521						32,521	
高山市	甲・小谷	137						137		42,891						42,891	
高山市	上ヶ洞	166						166		60,955						60,955	
高山市	日和田	331						331		19,325						19,325	
高山市	本郷	618	618							225,570	225,570						

市町村	事業名称	取水状況															
		計画							実績								
		1日最大 取水量 (m3)	河川水 (m3/日)	伏流水 (m3/日)	浅層 地下水 (m3/日)	深層 地下水 (m3/日)	湧水 (m3/日)	ダム水 その他 (m3/日)	浄水 受水 (m3/日)	年間 取水量 (m3)	河川水 (m3)	伏流水 (m3)	浅層 地下水 (m3)	深層 地下水 (m3)	湧水 (m3)	ダム水 その他 (m3)	浄水 受水 (m3)
高山市	奥飛騨温泉郷	5,774	174			844		4,756		1,141,127	293,147		449,709			398,271	
高山市	蔵 柱	239	239							42,596	42,596						
高山市	計	14,478	3,954		2,232	910		7,382		3,340,534	1,164,067		597,679	464,901		1,113,887	
飛騨市	末 高	137						137		20,148						20,148	
飛騨市	数 河	447						447		30,034						30,034	
飛騨市	三ヶ村	374				374				98,030			98,030				
飛騨市	中太江	75						75		14,951						14,951	
飛騨市	諏 訪	289						289		77,352						77,352	
飛騨市	五ヶ村	560			210	350				86,562			86,562				
飛騨市	角 川	450						450		86,140						86,140	
飛騨市	有 家	26						26		5,379						5,379	
飛騨市	羽 根	22						22		8,030						8,030	
飛騨市	新 名	30						30		3,351						3,351	
飛騨市	上ヶ島	20						20		4,886						4,886	
飛騨市	元 田	24						24		8,760						8,760	
飛騨市	天 生	20						20		7,300						7,300	
飛騨市	稲 越	197				96		101		38,719			2,375			35,344	
飛騨市	大 無 雁	101						101		12,347						12,347	
飛騨市	宮川第1	445				445				36,469			36,469				
飛騨市	種 蔵	174	174							11,700	11,700						
飛騨市	打 保	57						57		15,120						15,120	
飛騨市	杉 原	175				175				26,763			26,763				
飛騨市	西・伏方	400						400		94,783						94,783	
飛騨市	谷・中山	30						30		2,863						2,863	
飛騨市	寺 林	149	112					37		54,385	40,880					13,505	
飛騨市	山 田	125	125							25,661	25,661						
飛騨市	吉 田	159	159							49,789	49,789						
飛騨市	上 村	182	54	128						47,854	18,314	29,540					
飛騨市	石 神	26	26							7,572	7,572						
飛騨市	神岡数河	54	54							11,840	11,840						
飛騨市	麻 生 野	94						94		22,168						22,168	
飛騨市	下 之 本	48	48							6,107	6,107						
飛騨市	森 茂	87	87							10,127	10,127						
飛騨市	畦 畑	66						66		10,518						10,518	
飛騨市	計	5,043	839	128	210	1,440		2,426		935,708	181,990	29,540		250,199		473,979	
下呂市	菽 原	3,090			1,940			1,150		577,783			60,667			517,116	
下呂市	浅 水	1,970			1,970					520,886			520,886				
下呂市	釜ヶ野	301				301				64,678			64,678				
下呂市	四 美	267	267							51,277	51,277						
下呂市	宮 田	638						638		130,487						130,487	
下呂市	山 之 口	516	516							119,884	119,884						
下呂市	小 坂	2,450	2,450							689,750	689,750						
下呂市	無 数 原	105	105							26,794	26,794						
下呂市	門 坂	50	50							29,760	29,760						
下呂市	竹 原	1,265	1,265							623,663	623,663						
下呂市	中 山	88	88							22,976	22,976						
下呂市	中 原 東	405	405							106,615	100,620						
下呂市	門 和 佐	323	323							100,620	100,620						
下呂市	下呂東部	942	942							148,741	148,741						
下呂市	和 川	473	473							79,134	79,134						
下呂市	久 野 川	72	72							17,895	17,895						
下呂市	金 山	2,787	2,787							840,146	840,146						
下呂市	東	616	616							458,302	458,302						
下呂市	菅 田	630	630							115,917	115,917						
下呂市	馬 瀬	1,171	1,171							248,804	248,804						
下呂市	計	18,159	12,160		3,910	301		1,788		4,974,112	3,074,283		581,553	64,678		647,603	
白川村	白川村	1,416	1,207		209					494,261	422,768		71,493				
白川村	計	1,416	1,207		209					494,261	422,768		71,493				

市町村	事業名称	浄水状況							給水状況					
		計画 浄水能力 (m3/日)	実績						実績 年間 給水量 (m3)	有収水量		無収 水量 (m3)	無効 水量 (m3)	実績 1日最大 給水量 (m3/日)
			年間 浄水量 (m3)	消毒 のみ (m3)	緩速 ろ過 (m3)	急速 ろ過 (m3)	膜 ろ過 (m3)	その他 (m3)		生活用 (m3)	その他 (m3)			
岐阜県計		101,825	24,607,328	6,324,542	11,443,986	4,056,260	2,595,417	187,123	24,327,925	15,304,854	2,293,889	304,022	6,425,160	84,519
岐阜市	西領下		0.1	0.1					0.1	0.1				
岐阜市	芥見長山		11,680	11,680					11,680	11,680				38
岐阜市	芥見上町		0.1	0.1					0.1	0.1				
岐阜市	木田馬場		18,000	18,000					18,000	18,000				52
岐阜市	蔵前神明		10,338	10,338					10,338	10,338				36
岐阜市	計		40,018	40,018					40,018	40,018				126
羽島市	西小藪	1,836	26,760	26,760					26,760	26,280		384	96	114
羽島市	計	1,836	26,760	26,760					26,760	26,280		384	96	114
山県市	中洞	278	55,483	55,483					55,483	51,210		3,689	584	168
山県市	伊自良	2,034	442,102			442,102			442,102	382,155		31,623	28,324	1,518
山県市	計	2,312	497,585	55,483		442,102			497,585	433,365		35,312	28,908	1,686
瑞穂市	瑞穂市・神戸町水道組合	380	98,072	98,072					98,072	57,815		325	39,932	387
瑞穂市	計	380	98,072	98,072					98,072	57,815		325	39,932	387
本巣市	木知原	174	33,833					33,833	33,833	26,313			7,520	117
本巣市	神海	510	64,268				64,268		64,268	54,475			9,793	286
本巣市	樽見	389	111,398				111,398		111,398	69,217			42,181	400
本巣市	神所	490	84,580				84,580		84,580	65,628			18,952	432
本巣市	外山	230	69,385	69,385					56,475	46,932			9,543	341
本巣市	計	1,793	363,464	69,385			260,246	33,833	350,554	262,565			87,989	1,576
大垣市	上石津北部	1,710	348,661	91,067		254,133	3,461		348,661	281,105		19,377	48,179	1,269
大垣市	多良	941	212,507			212,507			212,507	169,366		12,091	31,050	862
大垣市	西山	65	10,334		10,334				10,334	6,011		1,013	3,310	65
大垣市	時	804	110,156		110,156				110,156	108,843		1,107	206	441
大垣市	計	3,520	681,658	91,067	120,490	466,640	3,461		681,658	565,325		33,588	82,745	2,637
垂井町	栗原	440	106,408					106,408	106,408	75,256	25,315	3,852	1,985	292
垂井町	北部	1,236	314,722		314,722				314,722	283,387	9,954	12,829	8,552	1,021
垂井町	計	1,676	421,130		314,722			106,408	421,130	358,643	35,269	16,681	10,537	1,313
揖斐川町	脛永	1,010	203,929	203,929					203,929	184,804		44	19,081	762
揖斐川町	市場	250	91,322	91,322					91,322	76,466	57	46	14,753	250
揖斐川町	南部	610	136,420	136,420					136,420	103,521	6,711	160	26,028	511
揖斐川町	神原	95	24,487		24,487				24,487	23,898	3	9	577	95
揖斐川町	木曾屋	51	13,637	13,637					13,637	13,040	118	4	475	47
揖斐川町	名礼	110	25,420	25,420					25,420	24,379	47	1	993	99
揖斐川町	谷汲	546	142,316	142,316					142,316	110,911	5,303	66	26,036	533
揖斐川町	長瀬	119	29,785	29,785					29,785	28,707	78	2	998	116
揖斐川町	北部	200	23,128				23,128		23,128	22,655	84	2	387	90
揖斐川町	春日	650	85,234				85,234		80,645	51,316	9,564	15,513	4,252	312
揖斐川町	乙原	63	19,724		19,724				19,724	13,411	160	337	5,816	65
揖斐川町	東津汲	92	20,222		20,222				20,222	15,124	412	1,705	2,981	59
揖斐川町	小津	180	38,480		38,480				38,480	29,020	88	1,030	8,342	150
揖斐川町	日坂	96	12,577		12,577				12,557	8,234	3,191	88	1,044	45
揖斐川町	西津汲	174	34,219		34,219				34,219	23,964	785	2,923	6,547	117
揖斐川町	外津汲	51	15,899		15,899				15,899	12,425	13	1,023	2,438	50
揖斐川町	三倉	92	12,069			12,069			12,069	10,923	86	96	964	41
揖斐川町	西横山	281	46,882					46,882	46,882	27,488	2,819	3,974	12,601	156
揖斐川町	東杉原	357	42,511				42,511		42,511	4,267	6,446	4,610	27,188	180
揖斐川町	坂内	322	54,409				54,409		54,409	34,987	15,669	473	3,280	215
揖斐川町	川上	72	9,312				9,312		9,312	8,459	394	407	52	67
揖斐川町	計	5,421	1,081,982	642,829	165,608	12,069	214,594	46,882	1,077,373	827,999	52,028	32,513	164,833	3,960
関市	洞戸中央	1,319	372,039	329,260	42,779				372,039	240,375		6,203	125,461	1,072
関市	南部地区	305	77,153			77,153			77,153	37,391			39,762	197
関市	白谷	99	17,463			17,463			17,463	14,760			2,703	82
関市	中切地区	102	20,644			20,644			20,644	18,065			2,579	65
関市	三友地区	166	22,340			22,340			22,340	11,955			10,385	118
関市	岩本	106	12,537			12,537			12,537	7,009			5,528	26
関市	寺尾	243	82,259		82,259				82,259	76,349		10	5,900	243
関市	計	2,340	604,435	329,260	125,038	150,137			604,435	405,904		6,213	192,318	1,803

市町村	事業名称	浄水状況						給水状況						
		計画 浄水能力 (m3/日)	実績					実績 年間 給水量 (m3)	有収水量		無収 水量 (m3)	無効 水量 (m3)	実績 1日最大 給水量 (m3/日)	
			年間 浄水量 (m3)	消毒 のみ (m3)	緩速 ろ過 (m3)	急速 ろ過 (m3)	膜 ろ過 (m3)		その他 (m3)	生活用 (m3)				その他 (m3)
美濃市	片知	411	79,429				79,429						26,915	202
美濃市	半道	51	12,312	12,312				12,312	11,343				969	36
美濃市	洲原	600	192,975	192,975				172,975	130,582				42,393	567
美濃市	牧谷	1,181	330,853	330,853				330,853	243,229				87,624	1,077
美濃市	乙北	60	10,409		10,409			10,409	7,659				2,750	28
美濃市	計	2,303	625,978	536,140	10,409		79,429	605,978	445,327				160,651	1,910
郡上市	美山	141	33,523	33,523				33,523	29,887		258	3,378	141	
郡上市	鈴原	141	15,514	15,514				15,514	14,659			855	52	
郡上市	八幡南部	641	170,447		170,447			170,447	146,667		427	23,353	572	
郡上市	安久田	55	8,559				8,559	8,559	6,160			2,399	43	
郡上市	有坂	50	20,075		20,075			20,075	16,791		11	3,273	60	
郡上市	初音	75	24,924		24,924			24,924	19,532			5,392	90	
郡上市	亀尾島	75	16,218	16,218				16,218	14,478			1,740	53	
郡上市	市島	625	186,359		186,359			186,359	161,486		465	24,408	742	
郡上市	夕谷	90	16,431		16,431			16,431	13,431		23	2,977	89	
郡上市	小那比	248	25,550		25,550			25,550	18,557		21	6,972	118	
郡上市	有穂	200	24,543		24,543			24,543	22,852		11	1,680	101	
郡上市	入間	45	9,299		9,299			9,299	7,610		62	1,627	54	
郡上市	河鹿	33	5,801		5,801			5,801	4,645		182	974	19	
郡上市	大和中央	1,790	534,318		49,453	484,865		534,318	433,402		3,242	97,674	2,060	
郡上市	東	426	43,545			43,545		43,545	32,536		832	10,177	187	
郡上市	北	424	42,415		36,138	6,277		42,415	37,607			4,808	239	
郡上市	二日町	350	68,381		68,381			68,381	58,341		1,460	8,580	343	
郡上市	向小駄良	351	73,351			73,351		73,351	66,500		182	6,669	288	
郡上市	白鳥北部	413	85,361		85,361			85,361	67,862		78	17,421	364	
郡上市	石徹白	227	30,270				30,270	30,270	24,031		1,129	5,110	143	
郡上市	中西	183	45,044		45,044			45,044	41,900		170	2,974	221	
郡上市	東部	562	59,361				59,361	59,361	49,251		81	10,029	319	
郡上市	那留	356	77,200		77,200			77,200	69,911		459	6,830	286	
郡上市	阿多岐	111	13,179				13,179	13,179	6,727		13	6,439	47	
郡上市	高鷲南部	886	206,743	206,743				206,743	145,232		1,062	60,449	679	
郡上市	切立	96	25,651		25,651			25,651	20,325			5,326	84	
郡上市	高鷲北部	1,030	204,808	62,347	142,461			204,808	165,154		1,028	38,626	674	
郡上市	鷲見	124	23,254			23,254		23,254	19,972		1,325	1,957	126	
郡上市	南部	174	50,186		50,186			50,186	36,609		53	13,524	201	
郡上市	美並北部	370	112,282		112,282			112,282	87,453		396	24,433	446	
郡上市	中部	100	356,474		356,474			356,474	281,764		2,258	72,452	1,305	
郡上市	木尾	140	23,367		23,367			23,367	22,742		625		110	
郡上市	梅原	55	5,887			5,887		5,887	5,440			447	22	
郡上市	畑佐	227	79,651		79,651			79,651	49,343		120	30,188	272	
郡上市	二間手	383	118,705		118,705			118,705	95,199		488	23,018	460	
郡上市	小川	81	20,544		20,544			20,544	15,499		151	4,894	97	
郡上市	寒水	199	25,796		25,796			25,796	20,199		32	5,565	130	
郡上市	和良	878	238,219	152,858	85,361			238,219	197,026		1,041	40,152	1,054	
郡上市	計	12,355	3,121,235	487,203	1,885,484	637,179	111,369	3,121,235	2,526,780		17,685	576,770	12,291	
七宗町	七宗町簡易水道	1,717	515,493		140,531	106,208	268,754	469,551	377,843		800	90,908	1,671	
七宗町	計	1,717	515,493		140,531	106,208	268,754	469,551	377,843		800	90,908	1,671	
八百津町	久田見	1,175	210,892			210,892		208,560	150,825	6,978		50,757	835	
八百津町	潮南	159	28,652		28,652			28,211	26,236			1,975	118	
八百津町	篠原	65	6,919				6,919	6,919	5,644			1,275	65	
八百津町	計	1,399	246,463		28,652	210,892	6,919	243,690	182,705	6,978		54,007	1,018	
白川町	白川	998	249,777			249,777		249,777	150,253			99,524	897	
白川町	赤川	845	151,622			73,665	77,957	151,622	132,432			19,190	565	
白川町	飛騨川流域	1,605	378,973				378,973	378,973	242,473			136,500	1,358	
白川町	三川	390	114,627		53,313	61,314		114,627	91,906			22,721	395	
白川町	黒川	901	222,189				222,189	222,189	157,569			64,620	797	
白川町	計	4,739	1,117,188		53,313	384,756	679,119	1,117,188	774,633			342,555	4,012	
東白川村	東白川	1,062	282,486		282,486			185,437	154,558	27,329	550	3,000	1,003	
東白川村	計	1,062	282,486		282,486			185,437	154,558	27,329	550	3,000	1,003	

市町村	事業名称	浄水状況						給水状況					
		計画 浄水能力 (m3/日)	実績					実績 年間 給水量 (m3)	有収水量		無収 水量 (m3)	無効 水量 (m3)	実績 1日最大 給水量 (m3/日)
			年間 浄水量 (m3)	消毒 のみ (m3)	緩速 ろ過 (m3)	急速 ろ過 (m3)	膜 ろ過 (m3)		その他 (m3)	生活用 (m3)			
中津川市	神坂	726	154,297		151,084	3,213		154,297	45,945	48,393		59,959	648
中津川市	阿木	1,130	227,566		215,702		11,864	227,566	155,324	34,019	9	38,214	697
中津川市	霧ヶ原		8,030	8,030				8,030	8,030				
中津川市	加子母	2,050	580,260	134,315	445,945			580,260	257,942	110,977	4	211,337	1,860
中津川市	坂下	2,243	523,094		523,094			523,094	272,689	103,510	54	146,841	1,901
中津川市	合郷	224	72,671		72,671			72,671	40,611	10,364		21,696	259
中津川市	上野・外洞	596	85,955		85,955			85,955	14,044	55,070		16,841	391
中津川市	小野沢	33	11,162	11,162				10,798	6,282	649		3,867	33
中津川市	まごめ	500	85,001		85,001			83,365	45,324	27,288	5	10,748	475
中津川市	山口	700	99,200	63,800		35,400		99,200	63,200	5,809		30,191	272
中津川市	峠	80	6,216		6,216			6,216	5,147	159		910	87
中津川市	下山	700	11,315		11,315			11,315	7,637	1,148		2,530	31
中津川市	本沢	106	26,127		22,904		3,223	26,127	24,532	988		607	93
中津川市	川上	398	130,940		130,940			119,779	74,245	18,724	21	26,789	437
中津川市	蛭川	1,785	451,594		325,401		126,193	451,594	266,100	86,483	26	98,985	1,670
中津川市	下付知	1,888	663,410	191,294	472,116			663,410	299,109	98,494	7	265,800	2,005
中津川市	上付知	535	190,896		190,896			190,896	124,789	16,610	83	49,414	588
中津川市	稲荷平	102	17,338		17,338			15,268	9,946	3,087		2,235	67
中津川市	田瀬	449	137,772		137,772			137,772	81,075	17,837	71	38,789	431
中津川市	新田	60	6,083				6,083	6,083	6,014	69			22
中津川市	計	14,285	3,488,927	408,601	2,894,350	38,613	147,363	3,473,696	1,807,985	639,678	280	1,025,753	11,967
恵那市	中野方	741	119,083				119,083	119,083	98,743	6,957	8,338	5,045	437
恵那市	飯地	509	50,737				50,737	50,737	29,093	10,765	7,254	3,625	231
恵那市	岩村	1,916	616,892		455,948		160,944	616,892	439,570	79,402	41,569	56,351	1,945
恵那市	山岡	2,497	613,264		546,336		66,928	613,264	362,129	133,938	2,648	114,549	1,680
恵那市	明智	2,400	606,147		606,147			606,147	334,013	145,732	21,215	105,187	1,661
恵那市	吉良見	355	96,251		84,220	12,031		96,251	66,239	4,985	9,109	15,918	483
恵那市	静波	230	54,630		54,630			54,630	47,552	480	1,639	4,959	238
恵那市	横通・阿妻	79	9,879				9,879	9,879	9,614			265	43
恵那市	大平	350	83,216		83,216			83,216	39,926	19,056	36	24,198	465
恵那市	上川	120	16,162		16,162			16,162	11,039	1,127	224	3,772	98
恵那市	中沢	48	8,179		8,179			8,179	5,933		120	2,126	48
恵那市	閑川	85	9,369				9,369	9,369	8,586	37	12	734	38
恵那市	上矢作	862	143,904		52,571	91,333		143,904	111,152	9,012	11,920	11,820	554
恵那市	下原田	219	56,850		56,850			56,850	35,294	14,768	2,106	4,682	220
恵那市	毛呂窪	219	20,630				20,630	20,630	17,066	2,327	912	325	57
恵那市	計	10,630	2,505,193		1,964,259	103,364	437,570	2,505,193	1,615,949	428,586	107,102	353,556	8,198
高山市	荒城	400	90,502	30,546		59,956		90,502	24,847	17,115		48,540	390
高山市	坂下	228	83,220	4,054	79,166			83,220	17,081	9,210	1	56,928	207
高山市	上小鳥	59	21,535		21,535			21,535	4,682	1,366		15,487	54
高山市	彦谷	140	55,115	55,115				55,115	21,596	10,619		22,900	140
高山市	川上	1,010	319,202	115,501	203,701			319,202	147,766	50,585	102	120,749	970
高山市	荘川	558	203,670	194,731	8,939			203,670	72,361	29,739	37	101,533	558
高山市	野々俣	92	33,580	33,580				33,580	11,179	1,045		21,356	92
高山市	宮	1,170	306,718	60,816	245,902			306,718	208,868	24,363	6	73,481	1,105
高山市	久々野	1,170	303,770	303,770				303,770	132,749	67,556	48	103,417	1,005
高山市	大西	432	93,341	93,341				93,341	48,609	961		43,771	296
高山市	中組	146	53,290	53,290				53,290	24,430	3,809		25,051	173
高山市	渚	123	35,529	35,065	464			35,529	14,676	8,947		11,906	92
高山市	小坊	61	11,138	11,138				11,138	10,101	362		675	35
高山市	朝日	248	90,520	90,520				90,520	39,376	11,493		39,651	247
高山市	大廣	23	8,395	8,395				8,395	5,653			2,742	23
高山市	黒川	38	13,127	13,127				13,127	6,293	136	1	6,697	38
高山市	秋神	393	52,897	52,897				52,897	27,805			25,092	198
高山市	日面	119	32,521	32,521				32,521	23,532	779		8,210	100
高山市	甲・小谷	137	42,891	42,891				42,891	27,602	210		15,079	137
高山市	上ヶ洞	156	60,955	60,955				60,955	14,945	14,381		31,629	166
高山市	日和田	331	19,325	19,325				19,325	12,524	6,801			331
高山市	本郷	618	225,570		225,570			225,570	120,519	10,281	35	94,735	467

市町村	事業名称	浄水状況							給水状況					
		計画 浄水能力 (m3/日)	実績						実績 年間 給水量 (m3)	有収水量		無収 水量 (m3)	無効 水量 (m3)	実績 1日最大 給水量 (m3/日)
			年間 浄水量 (m3)	消毒 のみ (m3)	緩速 ろ過 (m3)	急速 ろ過 (m3)	膜 ろ過 (m3)	その他 (m3)		生活用 (m3)	その他 (m3)			
高山市	奥飛騨温泉郷	3,242	1,141,127	804,850	26,369	151,544	158,364	1,141,127	257,174	113,286	13	770,654	2,694	
高山市	蔵 柱	239	42,596			42,596		42,596	30,821		6	11,769	138	
高山市	計	11,133	3,340,534	2,116,428	811,646	254,096	158,364	3,340,534	1,305,189	383,044	249	1,652,052	9,656	
飛騨市	末 高	137	20,148	20,148				20,148	17,929		179	2,040	80	
飛騨市	数 河	447	30,034	30,034				30,034	21,024		210	8,800	123	
飛騨市	三ヶ村	374	98,030	98,030				98,030	83,301		833	13,896	320	
飛騨市	中 太 江	75	14,951	14,951				14,951	12,708		127	2,116	61	
飛騨市	諏 訪	289	77,352	77,352				77,352	64,170		641	12,541	267	
飛騨市	五ヶ村	560	86,562	86,562				86,562	80,029		800	5,733	321	
飛騨市	角 川	236	86,140	86,140				52,577	52,577				236	
飛騨市	有 家	26	5,379	5,379				4,023	4,023				15	
飛騨市	羽 根	22	8,030	8,030				5,040	5,040				22	
飛騨市	新 名	30	3,351	3,351				3,168	3,168				9	
飛騨市	上ヶ島	30	4,886	4,886				1,922	1,922				13	
飛騨市	元 田	24	8,760	8,760				3,435	3,435				24	
飛騨市	天 生	20	7,300	7,300				2,773	2,773				20	
飛騨市	稲 越	197	38,719	38,719				24,902	24,902				106	
飛騨市	大 無 雁	101	12,347	12,347				10,450	10,423		27		45	
飛騨市	宮川第1	242	36,469	36,469				33,270	33,223		47		109	
飛騨市	種 蔵	174	11,700		11,700			10,739	10,659		80		42	
飛騨市	打 保	57	15,120	15,120				12,106	12,040		66		45	
飛騨市	杉 原	175	26,763	26,763				21,733	21,648		85		82	
飛騨市	西・伏方	400	94,783	94,783				94,783	66,565		2,663	25,555	400	
飛騨市	谷・中山	30	2,863		2,863			2,863	2,762			101	22	
飛騨市	寺 林	101	54,385		54,385			54,385	29,187		1,459	23,739	101	
飛騨市	山 田	125	25,661		25,661			25,661	19,409		776	5,476	99	
飛騨市	吉 田	144	49,789		49,789			49,789	28,151		1,126	20,512	144	
飛騨市	上 村	182	47,854	29,540	18,314			47,854	34,864		1,395	11,595	182	
飛騨市	石 神	26	7,572		7,572			7,572	6,007		240	1,325	26	
飛騨市	神岡数河	54	11,840		11,840			11,840	11,840				54	
飛騨市	麻 生 野	94	22,168	22,168				22,168	19,091		191	2,886	94	
飛騨市	下 之 本	39	6,107			6,107		6,107	6,107				33	
飛騨市	森 茂	53	10,127		10,127			10,127	8,028		482	1,617	53	
飛騨市	畦 畑	66	10,518	10,518				10,518	3,227		32	7,259	16	
飛騨市	計	4,530	935,708	737,350	192,251	6,107		856,882	700,232		11,459	145,191	3,164	
下呂市	萩 原	3,000	577,783	28,889	288,892	260,002		577,783	364,377	85,538	12,471	115,397	1,818	
下呂市	浅 水	1,970	520,886	520,886				520,886	303,970	77,254	3,926	135,736	1,768	
下呂市	釜ヶ野	297	64,678	64,678				64,678	37,914	18,883	7,515	366	236	
下呂市	四 美	242	51,277		51,277			51,277	34,038	8,089		9,150	232	
下呂市	宮 田	580	117,439		117,439			117,439	88,383	14,522	5,827	8,707	448	
下呂市	山 之 口	469	107,896		107,896			107,896	48,257	30,232		29,407	391	
下呂市	小 坂	2,445	620,775		620,775			620,775	229,247	115,911	707	274,910	1,984	
下呂市	無 数 原	95	24,115		24,115			24,115	12,445	2,816		8,854	153	
下呂市	門 坂	45	26,784		26,784			26,784	4,923	4,173		17,688	95	
下呂市	竹 原	1,150	286,149		276,507	9,642		286,149	169,727	51,503	1,752	63,167	964	
下呂市	中 山	63	22,742		22,742			20,679	15,549	625		4,505	80	
下呂市	中 原 東	368	72,803		72,803			72,803	57,775	6,729		8,299	275	
下呂市	門 和 佐	293	48,333		48,333			48,333	39,026	838		8,469	217	
下呂市	下呂東部	856	138,139				138,139	138,139	103,525	11,900	6,841	15,873	474	
下呂市	和 川	438	78,478				78,478	78,478	53,091	11,184	653	13,550	290	
下呂市	久 野 川	66	11,612				11,612	11,612	8,769	403		2,440	53	
下呂市	金 山	2,620	636,716		70,038	566,678		636,716	390,534	41,177	508	204,497	2,211	
下呂市	東	560	407,775			407,775		407,775	138,680	45,297	395	223,403	1,373	
下呂市	菅 田	573	104,326		104,326			104,326	75,559	1,259		27,508	447	
下呂市	馬 瀬	976	200,052		200,052			200,052	92,152	66,593	286	41,021	724	
下呂市	計	17,106	4,118,758	614,453	2,031,979	1,244,097	228,229	4,116,695	2,267,941	594,926	40,881	1,212,947	14,233	
白川村	白 川 村	1,288	494,261	71,493	422,768			494,261	167,798	126,051		200,412	1,794	
白川村	計	1,288	494,261	71,493	422,768			494,261	167,798	126,051		200,412	1,794	

市町村	事業名称	管種延長																		
		導水管					送水管					配水管								
		導水管 延長計 (m)	铸铁管 (m)	ダクタイル 铸铁管 (m)	钢管 (m)	石綿 セメント管 (m)	その他 管種 (m)	送水管 延長計 (m)	铸铁管 (m)	ダクタイル 铸铁管 (m)	钢管 (m)	石綿 セメント管 (m)	その他 管種 (m)	配水管 延長計 (m)	铸铁管 (m)	ダクタイル 铸铁管 (m)	钢管 (m)	石綿 セメント管 (m)	硬質塩 化ビニル管 (m)	その他 管種 (m)
岐阜県計		279,799	2,939	42,726	6,905	726	228,503	284,535	1,929	130,653	15,829		136,124	3,540,438	22,763	618,469	58,527	2,090	2,572,193	268,396
岐阜市	西領下													0.1						0.1
岐阜市	芥見長山													0.1						0.1
岐阜市	芥見上町													600						600
岐阜市	木田馬場													370						370
岐阜市	蔵前神明													350						350
岐阜市	計													1,320					1,320	
羽島市	西小藪													4,245						4,245
羽島市	計													4,245					4,245	
山県市	中洞							940		940				4,427						4,427
山県市	伊自良	540					540	1,730		206	553		971	64,662	1,019	3,752			33,576	26,315
山県市	計	540					540	2,670		1,146	553		971	69,089	1,019	3,752			38,003	26,315
瑞穂市	瑞穂市・特戸町水道組合													4,330						4,330
瑞穂市	計													4,330					4,330	
本巣市	木知原	574		21			553	3,498		3,461	1		36	8,347		411	217		1,764	5,955
本巣市	神海	272		272				1,260		1,260				11,506		4,942	84		6,121	359
本巣市	樽見	398		374	24			254			137		117	26,430		1,091	429		21,906	3,004
本巣市	神所	1,302		19			1,283	1,459		95			1,364	22,407		100	131		19,483	2,693
本巣市	外山	3,234		3,165	15		54	1,686		1,646	16		24	16,651		6,968	226		9,388	69
本巣市	計	5,780		3,851	39		1,890	8,157		6,462	154		1,541	85,341		13,512	1,087		58,662	12,080
大垣市	上石津北部	1,441		248	174		1,019	2,467		1,600	859		8	20,297		2,017	876		15,957	1,447
大垣市	多良	270		135	135			2,119		131			1,988	17,951		1,923	118		15,428	482
大垣市	西山	20			20			119			119			930			222			708
大垣市	時	164		164				10		10				15,602	12	2,930	308		8,588	3,764
大垣市	計	1,895		547	329		1,019	4,715		1,741	978		1,996	54,780	12	6,870	1,524		40,681	5,693
垂井町	栗原	112		92			20	1,090		1,077	11		2	8,777		444	47		8,284	2
垂井町	北部	825		741	84			262		116	46		100	29,658		5,650	710		23,214	84
垂井町	計	937		833	84		20	1,352		1,193	57		102	38,435		6,094	757		31,498	86
揖斐川町	脛永	150		150										12,301		937	141		11,223	
揖斐川町	市場							876		876				7,179		209			6,970	
揖斐川町	南部							893		893				20,257		4,724			15,533	
揖斐川町	神原	110					110							4,056					4,056	
揖斐川町	木曾屋							937					937	2,406					2,057	349
揖斐川町	名礼							890					890	4,241					3,840	401
揖斐川町	谷汲							1,175		1,175				15,088		6,545			8,363	180
揖斐川町	長瀬							400					400	5,254					5,193	61
揖斐川町	北部	28					28							7,084		5,405			1,329	350
揖斐川町	春日	813					813	2,291		130			2,161	27,188		1,860			24,721	607
揖斐川町	乙原	352					352							3,235					3,235	
揖斐川町	東津汲	447	77				370							2,165		220			1,945	
揖斐川町	小津	893					893							5,125			552		4,573	
揖斐川町	日坂	767			767									3,536		2,015			1,521	
揖斐川町	西津汲	63				63		87					87	2,786	947					1,839
揖斐川町	外津汲	71					71							2,444		125			2,319	
揖斐川町	三倉	1,138					1,138							2,618		1,214			1,404	
揖斐川町	西横山	3,308					3,308	48		48				5,158		1,465	90		3,603	
揖斐川町	東杉原													1,315					1,315	
揖斐川町	坂内	969					969	1,290					1,290	10,322					10,322	
揖斐川町	川上	918					918							2,559					2,559	
揖斐川町	計	10,027	77	150	767	63	8,970	8,887		3,122			5,765	146,317	947	24,719	783		116,081	3,787
関市	洞戸中央	427		427				3,789		3,239			550	37,406		17,055	2,338		18,013	
関市	南部地区	75					75	1,002					1,002	10,092			290		9,706	96
関市	白谷							340					340	3,434		749	48		2,637	
関市	中切地区	372					372	279		96			183	4,024		84	65		3,875	
関市	三友地区	4,922			212		4,710							6,925			373		6,552	
関市	岩本													2,247			69		2,178	
関市	寺尾	241					241	170	170					3,381	278			60	2,689	354
関市	計	6,037		427	212		5,398	5,580	170	3,335			2,075	67,509	278	17,888	3,183	60	45,650	450

市町村	事業名称	管種延長																		
		導水管					送水管					配水管								
		導水管 延長計 (m)	鑄鉄管 (m)	ダクタイル 鑄鉄管 (m)	鋼管 (m)	石綿 セメント管 (m)	その他 管種 (m)	送水管 延長計 (m)	鑄鉄管 (m)	ダクタイル 鑄鉄管 (m)	鋼管 (m)	石綿 セメント管 (m)	その他 管種 (m)	配水管 延長計 (m)	鑄鉄管 (m)	ダクタイル 鑄鉄管 (m)	鋼管 (m)	石綿 セメント管 (m)	硬質塩 化ビニル管 (m)	その他 管種 (m)
美濃市	片知	477		477			5,291		5,291				8,531		2,454	1,012			3,729	1,336
美濃市	半道						197		185	12			1,416		574				488	354
美濃市	洲原	97	97				696	696					20,609		9,500				11,109	
美濃市	牧谷						1,135		1,135				27,250		26,589	140			295	226
美濃市	乙北	240					240						4,489						4,489	
美濃市	計	814	97	477		240	7,319	696	6,611	12			62,295		39,117	1,152			20,110	1,916
郡上市	美山						1,030					1,030	10,415			144			6,860	3,411
郡上市	鈴原						123					123	1,816	1,459					357	
郡上市	八幡南部	3,046			117	2,929	4,321		3,536	202		583	27,562		710	793			7,465	18,594
郡上市	安久田	1,510				1,510	208					208	2,306		749	12			1,281	264
郡上市	有坂	200				200							4,516			169			4,278	69
郡上市	初音	1,209			33	1,176							8,733			285			6,421	2,027
郡上市	亀尾島	2,092				2,092	36					36	5,447		4	230			5,213	
郡上市	市島	347		347									19,621		4,994	561			11,541	2,525
郡上市	夕谷	96		96			18		18				8,850			366			7,340	1,144
郡上市	小那比	1,667			75	1,592							13,688		39	579			13,070	
郡上市	有穂	142		142									8,701		7,859	210			536	96
郡上市	入間	184				184	108					108	5,401			168			1,904	3,329
郡上市	河鹿	218				218							6,454			98				6,356
郡上市	大和中央	2,909		33	351	2,525	117					117	80,121		10,840	1,714			57,485	10,082
郡上市	東	1,076			25	1,051							22,466		329	578			21,258	301
郡上市	北	1,116			30	1,086	1,609			36		1,573	26,016		39	655			25,283	39
郡上市	二日町	571		571									2,512		2,360	113				39
郡上市	向小駄良	1,470		455		1,015							10,908		3,344	46			7,388	130
郡上市	白鳥北部	1,239		586		653	1,821					1,821	17,670		3,085	306			14,279	
郡上市	石徹白	1,250		1,194	56								8,253			117			7,094	1,042
郡上市	中西	221				221							6,076		1,101	78			4,888	9
郡上市	東部	1,245				1,245							25,576		273	213			25,090	
郡上市	那留	723				723							16,407		220	71			16,006	110
郡上市	阿多岐	115				115							7,970			110			6,003	1,857
郡上市	高鷲南部	5,803		10	48	5,745	1,822					1,822	26,536		4,037	723			18,389	3,387
郡上市	切立	5,455				5,455							5,340			79			5,174	87
郡上市	高鷲北部	6,525			328	6,197	6,944					6,944	38,933		1,055	243			28,739	8,896
郡上市	鷲見	1,117				1,117							9,653			21				9,632
郡上市	南部	959		373		586							10,463		2,577	269			7,617	
郡上市	美並北部	2,559		152	120	2,287	671		230			441	21,538		2,150	1,035			17,134	1,219
郡上市	中部	1,529		1,505	24		7,054		6,286	404		364	49,714		9,231	1,184			39,083	216
郡上市	木尾	1,383		208		1,175							1,769		1,020	370			379	
郡上市	梅原						64		64				1,543		100				1,443	
郡上市	畑佐	129		129									17,086		5,731	766			10,520	69
郡上市	二間	1,186				1,186	587			13		574	22,601		1,839	562			19,446	754
郡上市	小川						295					295	8,494		1,639	380			6,475	
郡上市	寒水						670					670	13,644		494	342			12,808	
郡上市	和良	1,160		404		756	1,335		708	551		76	56,552		8,060	1,716			17,651	29,125
郡上市	計	50,451		6,205	1,207	43,039	28,833		10,842	1,206		16,785	631,351	1,459	73,879	15,306			435,898	104,809
七宗町	七宗町簡易水道	3,764			216	3,548	5,087		3,172	183		1,732	82,465	94	16,845	3,887			57,552	4,087
七宗町	計	3,764			216	3,548	5,087		3,172	183		1,732	82,465	94	16,845	3,887			57,552	4,087
八百津町	久田見	10				10	3,052		922			2,130	63,414		22,848	823			36,820	2,923
八百津町	潮南	94				94	1,208		329			879	13,748		200				12,673	875
八百津町	篠原	506				506	309					309	6,128			34			5,522	572
八百津町	計	610				610	4,569		1,251			3,318	83,290		23,048	857			55,015	4,370
白川町	白川	30		30			2,705		2,417			288	26,281	1,090	11,595	646			12,446	504
白川町	赤川	384		29		355	12,225		9,191	810		2,224	67,260		10,857	188			56,203	12
白川町	飛驒川流域	459		136		323	10,523		6,493			4,030	93,306		30,773	450			61,432	651
白川町	三川	851		294	48	509	3,522		2,653			869	22,924		8,322	17			14,205	380
白川町	黒川	1,571		309		1,262	5,827		5,727			100	59,057		14,774	434			43,849	
白川町	計	3,295		798	48	2,449	34,802		26,481	810		7,511	268,828	1,090	76,321	1,735			188,136	1,547
東白川村	東白川	987				987	8,305					8,305	111,592		11,429	1,963			91,572	6,628
東白川村	計	987				987	8,305					8,305	111,592		11,429	1,963			91,572	6,628

市町村	事業名称	管種延長																		
		導水管					送水管					配水管								
		導水管 延長計 (m)	鋳鉄管 (m)	ダクタイル 鋳鉄管 (m)	鋼管 (m)	石綿 セメント管 (m)	その他 管種 (m)	送水管 延長計 (m)	鋳鉄管 (m)	ダクタイル 鋳鉄管 (m)	鋼管 (m)	石綿 セメント管 (m)	その他 管種 (m)	配水管 延長計 (m)	鋳鉄管 (m)	ダクタイル 鋳鉄管 (m)	鋼管 (m)	石綿 セメント管 (m)	縦貫 強化 ビニル管 (m)	その他 管種 (m)
中津川市	神坂	1,023			83		940							18,101		10,100	1,895		6,106	
中津川市	阿木	514		305			209	1,704		6	11		1,687	63,968	653	13,475	466		40,315	9,059
中津川市	霧ヶ原	100					100							4,725						4,725
中津川市	加子母	1,100		191			909	8,416		411	1,788		6,217	36,567		617	1,560		34,390	
中津川市	坂下	3,466		308		663	2,495	711		383			328	25,079		3,765	691		19,886	737
中津川市	合郷	30					30	661			22		639	9,072		979	171		7,922	
中津川市	上野・外洞	10,580		6,333			4,247	2,647		731	15		1,901	23,116		5,131	119		17,866	
中津川市	小野沢	267					267	745			19		726	5,164		15	31		3,899	1,219
中津川市	まごめ	1,608					1,608	3,815		2,585			1,230	10,591					10,591	
中津川市	山口	2,190					2,190	59			59			14,676		710			13,966	
中津川市	峠	1,861			568		1,293							2,812		1,084			1,728	
中津川市	下山	579			58		521							5,745		120			4,980	645
中津川市	本沢	2,004			115		1,889							4,877		226	125		4,526	
中津川市	川上	348					348							23,198	2,300	3,182	30		17,686	
中津川市	蛭川	954					954	1,537					1,537	67,757		14,351			53,406	
中津川市	下付知	3,986			85		3,901	4,484					4,484	52,762		12,561	924		38,120	1,157
中津川市	上付知	1,155			132		1,023							19,366		6,896	176		12,294	
中津川市	稲荷平	221					221							6,145		82			4,865	1,198
中津川市	田瀬	86		86				3,303		2,240			1,063	27,532		3,811	200		18,423	5,098
中津川市	新田	100					100	1,220		560	36		624	9,880			187		8,560	1,133
中津川市	計	32,172		7,223	1,041	663	23,245	29,302		6,916	1,950		20,438	431,133	2,953	77,105	6,575		319,529	24,971
恵那市	中野方	270		270				5,981		5,598	92		291	49,877		11,384	433		29,378	8,682
恵那市	飯地	1,051		1,051				1,889		1,889				36,936		7,250	91		29,495	100
恵那市	岩村	3,779	581	1,518			1,680	4,416	403	2,173			1,840	81,439	888	12,020			67,281	1,250
恵那市	山岡	3,531	77	2,663			791	15,533	50	10,055			5,428	99,884	7,443	9,612			79,427	3,402
恵那市	明智	705		350			355	6,463		3,229	405		2,829	49,794		8,361	688	394	39,801	550
恵那市	吉良見	224			53		171	1,590			723		867	17,545		3,864	222		13,459	
恵那市	静波	638	551				87	3,798		3,545			253	30,460		2,025			28,435	
恵那市	横通・阿妻	113					113	1,343					1,343	10,749					10,487	262
恵那市	大平	334					334	4,852		4,852				14,955		2,778			11,886	291
恵那市	上川	311		311										7,936		6,681			1,155	100
恵那市	中沢	77		77										5,450		4,066			619	765
恵那市	関川	219		219										5,421		3,581			1,765	75
恵那市	上矢作	4,617		573			4,044	682					682	38,027		3,607		325	29,528	4,567
恵那市	下原田	193					193							10,855		6,465	836		3,554	
恵那市	毛呂窪	2,416		1,343			1,073	1,681		1,069			612	19,112		1,461	2,984		9,136	5,531
恵那市	計	18,478	1,209	8,375	53		8,841	48,228	453	32,410	1,220		14,145	478,440	8,331	83,155	5,254	719	355,408	25,575
高山市	荒城	2,405		1,423			982	3,049		3,049				14,443		2,843			11,600	
高山市	坂下	2,873			29		2,844							9,784		141	181		9,462	
高山市	上小鳥	1,100			10		1,090							6,312		140	265		5,907	
高山市	彦谷	554			9		545	2,468					2,468	16,327		119	364		15,844	
高山市	川上	376		181			195	6,282		2,277	90		3,915	31,889		571	317		30,755	246
高山市	荘川	8,431		478			7,953							33,660	730	740	29		31,651	510
高山市	野々俣	3,491			16		3,475	337					337	4,991			88		4,903	
高山市	宮	3,191		3,141			50	2,377					2,377	29,782		27,323			2,459	
高山市	久々野							2,657		2,657				20,420		5,626	29		14,754	11
高山市	大西							1,843		1,733			110	13,524		4,621	29		8,724	150
高山市	中組	2,437			652		1,785	1,316		1,316				6,009					5,730	279
高山市	渚	305					305	136			136			6,985		1,418	22		5,455	90
高山市	小坊							629					629	2,352						2,352
高山市	朝日	2,968					2,968							12,297		97	2		12,198	
高山市	大廣	1,800					1,800							1,563					988	575
高山市	黒川	3,958					3,958							1,942					1,942	
高山市	秋神	2,262					2,262							6,861			26		6,785	50
高山市	日面	1,815					1,815							4,818					4,818	
高山市	甲・小谷	5,955					5,955							3,642					3,642	
高山市	上ヶ洞	10,966					10,966	4,840					4,840	12,343			38	450	8,480	3,375
高山市	日和田	5,817					5,817	267		267				11,001		16	6		10,979	
高山市	本郷	4,717		698			4,019	540					540	18,874					18,874	

市町村	事業名称	管種延長																			
		導水管					送水管					配水管									
		導水管 延長計 (m)	鑄鉄管 (m)	ダクタイル 鑄鉄管 (m)	鋼管 (m)	石綿 セメント管 (m)	その他 管種 (m)	送水管 延長計 (m)	鑄鉄管 (m)	ダクタイル 鑄鉄管 (m)	鋼管 (m)	石綿 セメント管 (m)	その他 管種 (m)	配水管 延長計 (m)	鑄鉄管 (m)	ダクタイル 鑄鉄管 (m)	鋼管 (m)	石綿 セメント管 (m)	硬質塩 化ビニル管 (m)	その他 管種 (m)	
高山市	奥飛騨温泉郷	11,371		139	291	10,941	1,374					680	694	25,161		63				25,098	
高山市	蔵柱	1,095				1,095	3,158			3,158				13,655						13,655	
高山市	計	77,887		6,060	1,007	70,820	31,273		11,979	3,384		15,910	308,635	730	43,718	1,396	450		254,703	7,638	
飛騨市	末高	474				474								5,038						5,038	
飛騨市	数河	1,109				1,109	12						12	9,805						9,805	
飛騨市	三ヶ村	250		250			1,085						1,085	9,712						9,712	
飛騨市	中太江						665						665	1,878						1,878	
飛騨市	諏訪	1,211				1,211	478						478	7,665	551					6,336	778
飛騨市	五ヶ村	1,363				1,363	945		945					13,569	10,822					2,747	
飛騨市	角川	2,134				2,134								4,998		50	165			4,414	369
飛騨市	有家	511				511								766						766	
飛騨市	羽根	2,198				2,198								469						469	
飛騨市	新名	2,687				2,687								856						856	
飛騨市	上ヶ島	771				771								848						848	
飛騨市	元田	74				74								1,143						250	893
飛騨市	天生	100				100								1,850						1,850	
飛騨市	稲越	1,688				1,688								14,155						14,155	
飛騨市	大無雁	703			20	683								2,634						2,634	
飛騨市	宮川第1	11				11	242					242		8,662			35			8,627	
飛騨市	種蔵	115			115		853			853				3,154	687					2,467	
飛騨市	打保	17,330				17,330								2,546	34	178				2,334	
飛騨市	杉原						15			15				4,420			405			4,015	
飛騨市	西・伏方	1,527			4	1,523	1,296			5		1,291		10,226						5,555	4,671
飛騨市	谷・中山	1,105				1,105								975						152	823
飛騨市	寺林	489			1	488	19	19						2,659	704		44	672		1,239	
飛騨市	山田	744				744	796					796		3,999	11	34	52	1,761		2,141	
飛騨市	吉田	230				230								7,434	938	29				6,467	
飛騨市	上村	1,872			16	1,856								8,927	1,701	450	480	4,649		1,647	
飛騨市	石神	210				210	988						988	1,022			120		902		
飛騨市	神岡数河	1,430		204		1,226								3,580		8				3,572	
飛騨市	麻生野	745				745								6,056	181	150				5,696	29
飛騨市	下之本	435				435								4,450						4,450	
飛騨市	森茂	129				129								5,842						5,753	89
飛騨市	畦畑	2,112				2,112								5,540						5,540	
飛騨市	計	43,757		454	156	43,147	7,394	19	945	873		5,557	154,878	34	15,595	1,339	861	117,903		19,146	
下呂市	萩原	2,258		1,049	120	1,089	1,350		1,350					34,845	6,723	427				24,513	3,182
下呂市	浅水	882		76	353	453	3,077		968	1,199		910		42,657	7,698	438				30,898	3,623
下呂市	釜ヶ野						833		571					7,505	1,505	17				5,634	349
下呂市	四美	181			15	166								7,651	549	39				6,416	647
下呂市	宮田	1,873		130		1,743								19,004	3,581	213				14,678	532
下呂市	山之口	143				143	270		270					22,343	469	319				21,555	
下呂市	小坂原	2,034		1,450	51	533	12,637		4,015	300		8,322	87,762	2,240	15,546	4,375				65,579	22
下呂市	無数坂	79				79								3,727	284	555				2,888	
下呂市	門坂	540				540	2,282						2,282	4,617	415	58				4,144	
下呂市	竹原	715		85	213	417	5,123		12	2,738		2,373		22,730	2,876	3,150				16,609	95
下呂市	中山	355			25	330								3,961	290	71				2,581	1,019
下呂市	中原東	60		60			2,896			37		2,859		11,136	1,042	96				9,478	520
下呂市	門和佐	557				557								13,001	4,525					8,476	
下呂市	下呂東部	324				324	4,697		1,147			3,550		18,275	855					17,219	201
下呂市	和川	343				343	2,305		1,975			330		14,314	2,620					11,216	478
下呂市	久野川	27				27								3,346						3,316	30
下呂市	金山	4,625	1,556		969	2,100	1,611		9	175		1,427		27,272	520	10,151	1,103			15,393	105
下呂市	東	2,936		2,936			946		946					23,774	9,232					14,542	
下呂市	菅田	1,280		1,280			6,709		621			6,088		22,794	1,981					20,813	
下呂市	馬瀬	1,247				1,247	1,999		427				1,572	41,431	8,187	997				30,785	1,462
下呂市	計	20,459	1,556	7,066	1,746	10,091	46,735		12,311	4,449		29,975	432,145	3,465	77,953	11,729				326,733	12,285
白川村	白川村	1,909		260		1,649	1,327	591	736					24,020	2,351	5,469				9,167	7,033
白川村	計	1,909		260		1,649	1,327	591	736					24,020	2,351	5,469				9,167	7,033

5 專用水道

番号	市町村名	施設 置 設 者 名 名	竣 功 年 月 日	給水区域の 上水・簡水の 名称	現 在 給水人口 (人)	施 設 能 力 (m ³ /日)	原水の 種別	浄水施設 の種別	施設の専用 兼用の別
1	岐阜市	岐阜大学柳戸団地	S55.8.1	岐阜市上水道	365	1,010	深井戸	急速ろ過	飲用のみ
2	岐阜市	岐阜県総合医療センター	S47.3.1	岐阜市上水道	94	2,300	深・受	消毒のみ	浄水併用
3	岐阜市	旅館すぎ山	S44.12.1	岐阜市上水道		130	深井戸	消毒のみ	浄水併用
4	岐阜市	岐阜中央病院	H11.5.1	岐阜市上水道		257	深井戸	消毒のみ	飲用のみ
5	岐阜市	平和ビル岐阜高島屋	S52.9.1	岐阜市上水道		180	受水		浄水併用
6	岐阜市	岐阜女子大学	S43.4.1	岐阜市上水道		360	深井戸	急速ろ過	浄水併用
7	岐阜市	更科	H4.8.1	岐阜市上水道	6	350	深井戸	消毒のみ	飲用のみ
8	岐阜市	岐阜県福祉・農業会館	S55.2.1	岐阜市上水道		98	深井戸	消毒のみ	浄水併用
9	岐阜市	岐阜会館	S44.12.1	岐阜市上水道		200	深井戸	消毒のみ	飲用のみ
10	岐阜市	安江病院	S56.4.1	岐阜市上水道		432	深井戸	消毒のみ	浄水併用
11	岐阜市	岐阜産業会館	S45.8.1	岐阜市上水道		220	深井戸	消毒のみ	飲用のみ
12	岐阜市	岐阜赤十字病院	S57.11.1	岐阜市上水道		295	深井戸	簡易ろ過	浄水併用
13	岐阜市	ホテル 愛花夢 JUNO	H1.10.1	岐阜市上水道		58	浅井戸	消毒のみ	浄水併用
14	岐阜市	介護老人保健施設 長良川ビラ	H5.4.1	岐阜市上水道	90	40	深井戸	消毒のみ	飲用のみ
15	岐阜市	岐阜聖徳学園高等学校北舎	S39.12.1	岐阜市上水道		13	深井戸	消毒のみ	浄水併用
16	岐阜市	岐阜聖徳学園高等学校南舎	S46.3.1	岐阜市上水道		22	深井戸	消毒のみ	浄水併用
17	岐阜市	朝日大学歯学部附属村上記念 病院	S59.9.1	岐阜市上水道		68	深井戸	消毒のみ	飲用のみ
18	岐阜市	岐阜聖徳学園大学岐阜キャンパ ス3号館	H10.4.1	岐阜市上水道		20	深井戸	消毒のみ	浄水併用
19	岐阜市	岐阜グランドホテル	H5.4.1	岐阜市上水道		850	深井戸	消毒のみ	浄水併用
20	岐阜市	三浦老人保健施設	S55.8.1	岐阜市上水道	60	32	深井戸	消毒のみ	浄水併用
21	岐阜市	岐阜県シンクタンク庁舎	S47.12.1	岐阜市上水道		90	深井戸	消毒のみ	浄水併用
22	岐阜市	岐阜県庁	S41.2.1	岐阜市上水道		7,000	深井戸	消毒のみ	浄水併用
23	岐阜市	県営田神住宅	S54.4.1	岐阜市上水道	664	4,320	受水		飲用のみ
24	岐阜市	近石病院	S48.1.1	岐阜市上水道		200	深井戸	消毒のみ	浄水併用
25	岐阜市	寺田ガーデン	H7.4.1	岐阜市上水道	100	101	深井戸	消毒のみ	浄水併用
26	岐阜市	寺田ガーデンデイケア	H12.12.1	岐阜市上水道		48	深井戸	消毒のみ	浄水併用
27	岐阜市	富田学園・岐阜東中学校	S46.10.1	岐阜市上水道		30	浅井戸	消毒のみ	浄水併用
28	岐阜市	富田高等学校	S33.12.1	岐阜市上水道		75	浅井戸	消毒のみ	浄水併用
29	岐阜市	岐阜東高等学校	S38.11.1	岐阜市上水道		105	浅井戸	消毒のみ	浄水併用
30	岐阜市	岐阜北カントリークラブ	S53.4.1	岐阜市上水道		380	深井戸	消毒のみ	浄水併用
31	岐阜市	十八楼	S61.5.1	岐阜市上水道		200	深井戸	消毒のみ	浄水併用
32	岐阜市	サンシティハイツマルナカ	S62.7.1	岐阜市上水道	105	23	深井戸	消毒のみ	浄水併用

番号	市町村名	施設設置者 施設名	竣工 年月日	給水区域の 上水・簡水の 名称	現在 給水人口 (人)	施設 能力 (m ³ /日)	原水の 種別	浄水施設 の種別	施設の専用 兼用の別
33	岐阜市	ホテルルネスシラサギ	H9.12.1	岐阜市上水道		79	深井戸	消毒のみ	浄水併用
34	岐阜市	岐阜都ホテル	H7.7.1	岐阜市上水道		600	深井戸	消毒のみ	浄水併用
35	岐阜市	岐阜キャッスルイン	H15.5.1	岐阜市上水道		54	深井戸	消毒のみ	浄水併用
36	岐阜市	ホテルパーク	S37.6.1	岐阜市上水道		50	深井戸	消毒のみ	浄水併用
37	岐阜市	岐阜大学医学部・附属病院団地	H16.5.1	岐阜市上水道	72	900	深井戸	消毒のみ	飲用のみ
38	岐阜市	岐阜南病院	S54.11.1	岐阜市上水道	181	78	深井戸	消毒のみ	飲用のみ
39	岐阜市	岐阜キャッスル	S58.10.1	岐阜市上水道	116	141	深井戸	消毒のみ	飲用のみ
40	岐阜市	岐阜聖徳学園大学	S47.9.1	岐阜市上水道	374	36	深井戸	消毒のみ	飲用のみ
41	岐阜市	介護老人保健施設 ロアジかねまつ	H8.5.1	岐阜市上水道	100	50	深井戸	消毒のみ	浄水併用
42	岐阜市	東横イン岐阜		岐阜市上水道		83	深・受	消毒のみ	浄水併用
43	岐阜市	アルモニーテラッセ	H18.6.30	岐阜市上水道		200	深井戸	消毒のみ	浄水併用
44	岐阜市	黒野病院 管理棟		岐阜市上水道		22	深井戸	消毒のみ	飲用のみ
45	岐阜市	黒野病院 給食棟		岐阜市上水道		30	深井戸	消毒のみ	飲用のみ
46	岐阜市	黒野病院 中央、北、西、その他		岐阜市上水道		53	深井戸	消毒のみ	飲用のみ
47	岐阜市	マーサ21	H24.4.18	岐阜市上水道		276	深・受	除鉄	飲用のみ
48	岐阜市	カラフルタウン岐阜	H24.9.20	岐阜市上水道		148	深・受	膜ろ過	飲用のみ
49	岐阜市	河村病院		岐阜市上水道		35.08	深井戸	消毒のみ	浄水併用
50	岐阜市	医療法人社団登豊会 近石病院	H26.12.10	岐阜市上水道		43	深井戸	消毒のみ	浄水併用
51	羽島市	赤松水道組合	S30.4.1	羽島市上水道	499	111	深井戸	消毒のみ	飲用のみ
52	羽島市	羽島市民病院	S51.8.1	羽島市上水道		720	深井戸	消毒のみ	浄水併用
53	羽島市	日興テキスタイル		羽島市上水道		31	深井戸	消毒のみ	飲用のみ
54	羽島市	羽島市役所	S34.7.1	羽島市上水道		500	深井戸	消毒のみ	飲用のみ
55	羽島市	ホテルコーヨー	H14.1.1	羽島市上水道		120	深井戸	消毒のみ	飲用のみ
56	羽島市	ホテルコーヨー別館	H8.11.1	羽島市上水道			深井戸	消毒のみ	飲用のみ
57	羽島市	株高陽社 販売促進センター	H6.11.1	羽島市上水道		40	深井戸	消毒のみ	飲用のみ
58	各務原市	航空自衛隊岐阜基地	S21.10.1	各務原市上水道	421	3,780	深井戸	消毒のみ	浄水併用
59	各務原市	県営尾崎団地	S49.8.1	各務原市上水道	2070	800	受水		飲用のみ
60	各務原市	独立行政法人都市再生機構 緑苑団地	S51.7.1	各務原市上水道		1028	受水		飲用のみ
61	各務原市	岐阜カンツリー倶楽部	S34.10.1	各務原市上水道		300	浅井戸	急速ろ過	浄水併用
62	各務原市	子苑第1幼稚園	S58.4.1	各務原市上水道		20	深井戸	消毒のみ	飲用のみ
63	各務原市	特別老人ホーム カーサ・レス ペート	H8.8.20	各務原市上水道		41	併用	急速ろ過	浄水併用
64	各務原市	各務原カントリー倶楽部	H4.11.2	各務原市上水道		122	併用	急速ろ過	浄水併用

番号	市町村名	施設設置者 施設名	竣工 年月日	給水区域の 上水・簡水の 名称	現在 給水人口 (人)	施設 能力 (m ³ /日)	原水の 種別	浄水施設 の種別	施設の専用 兼用の別
65	各務原市	岐阜県消防学校	S48.12.1	各務原市上水道		31	深井戸	消毒のみ	飲用のみ
66	各務原市	エーザイ(株) 川島工場管理棟	S41.3.1			80	深井戸	消毒のみ	浄水併用
67	各務原市	ホテルルートイン各務原	H19.12.19	各務原市上水道		53	併用	消毒のみ	浄水併用
68	各務原市	イオンモール各務原	H24.5.20	各務原市上水道		1257	併用	膜ろ過	飲用のみ
69	山県市	やまがたゴルフ倶楽部	H2.7.1	美山地域上水道		123	深井戸	急速ろ過	原水併用
70	山県市	岐北総合病院	S26.8.1	高富地域上水道		220	深井戸	消毒のみ	原水併用
71	瑞穂市	旭化成建材(株) 穂積工場3AL 工場	H14.9.1	瑞穂市上水道	280	183	深井戸	消毒のみ	浄水併用
72	瑞穂市	旭化成建材(株) 穂積工場8AL 工場	H14.9.1	瑞穂市上水道		350	深井戸	消毒のみ	浄水併用
73	瑞穂市	朝日大学歯学部付属病院	S42.5.1	瑞穂市上水道		159	深井戸	消毒のみ	飲用のみ
74	瑞穂市	朝日大学	S45.9.1	瑞穂市上水道		346	深井戸	消毒のみ	飲用のみ
75	本巣市	NEOキャンピングパーク	H11.4.1			100	浅井戸	消毒のみ	飲用のみ
76	本巣市	MKビル	S57.11.1	糸貫上水道	30	24	深井戸	消毒のみ	飲用のみ
77	本巣市	レシップ(株) 第4工場	H14.8.1	糸貫上水道		20	深井戸	消毒のみ	浄水併用
78	本巣市	岐阜第一高等学校	S33.4.1	糸貫上水道	26	160	深井戸	消毒のみ	飲用のみ
79	本巣市	岐阜本巣カントリー倶楽部	S50.3.1	外山簡易水道		100	深井戸	急速ろ過	飲用のみ
80	本巣市	介護老人保健施設 根尾川ガーデン	H10.3.1	神海簡易水道	90	24	深井戸	急速ろ過	飲用のみ
81	本巣市	特別養護老人ホーム さはら苑	H15.8.4	神海簡易水道	71	27	深井戸	急速ろ過	飲用のみ
82	本巣市	モレラ岐阜	H18.4.3	糸貫上水道		1000	深井戸	膜ろ過	浄水併用
83	本巣市	岐阜工業高等専門学校	S39.4.1	真正上水道	275	220	深井戸	消毒のみ	飲用のみ
84	岐南町	岐南コーポ	S48.2.1	岐南町上水道	45	24	深井戸	消毒のみ	飲用のみ
85	岐南町	ホテルマイン岐阜店	H2.5.1	岐南町上水道		63	深井戸	消毒のみ	浄水併用
86	岐南町	岐阜女子高等学校 本館	S39.4.1	岐南町上水道	29	110	深井戸	消毒のみ	飲用のみ
87	岐南町	ホテルハワイ	H10.11.1	岐南町上水道		30	深井戸	消毒のみ	浄水併用
88	岐南町	ホテルHANDS	S59.4.1	岐南町上水道		50	深井戸	消毒のみ	浄水併用
89	笠松町	笠松刑務所	S61.2.1	笠松町上水道	778	330	深井戸	消毒のみ	飲用のみ
90	笠松町	カネ美食品 羽島工場	H11.3.1	笠松町上水道		40	深井戸	急速ろ過	浄水併用
91	笠松町	愛生病院	H11.10.1	笠松町上水道		73	深井戸	消毒のみ	飲用のみ
92	笠松町	岐阜県地方競馬組合	S35.4.1	笠松町上水道		2880	深井戸	消毒のみ	浄水併用
93	笠松町	松波総合病院	S63.1.1	笠松町上水道		200	深井戸	消毒のみ	浄水併用
94	笠松町	松波総合病院介護老人保護施設	S48.4.1	笠松町上水道		100	深井戸	消毒のみ	浄水併用
95	北方町	Meiji Seika ファルマ株式会社 岐阜工場	S46.9.1	北方町上水道		200	深井戸	消毒のみ	原水併用
96	大垣市	三甲テキスタイル	S28.6.1	大垣市上水道	170	1238	深井戸	消毒のみ	飲用のみ

番号	市町村名	施設 置 設 者 名 名	竣 功 年 月 日	給水区域の 上水・簡水の 名称	現 在 給 水 人 口 (人)	施 設 能 力 (m ³ /日)	原水の 種別	浄水施設 の種別	施設の専用 兼用の別
97	大垣市	大垣市民病院	S58.3.1	大垣市上水道	36	2,700	深井戸	消毒のみ	飲用のみ
98	大垣市	大垣病院	H14.11.1	大垣市上水道		172	深井戸	消毒のみ	飲用のみ
99	大垣市	イビデン(株) 青柳事業場	S29.9.1	大垣市上水道		200	深井戸	消毒のみ	飲用のみ
100	大垣市	大垣フォーラムホテル	S63.10.1	大垣市上水道		360	深井戸	消毒のみ	飲用のみ
101	大垣市	イビデン(株) 河間事業場	S48.5.1	大垣市上水道		170	深井戸	消毒のみ	飲用のみ
102	大垣市	イビデン(株) 大垣事業場	H9.6.1	大垣市上水道		95	深井戸	急速ろ過	飲用のみ
103	大垣市	神鋼造機	S25.1.1	大垣市上水道		30	深井戸	消毒のみ	飲用のみ
104	大垣市	老人保健施設 大樹	H8.7.1	大垣市上水道		59	深井戸	消毒のみ	飲用のみ
105	大垣市	岐阜経済大学3～8号館	S62.8.1	大垣市上水道		59	深井戸	消毒のみ	飲用のみ
106	大垣市	岐阜経済大学食堂	H4.4.1	大垣市上水道		23	深井戸	消毒のみ	飲用のみ
107	大垣市	岐阜県西濃総合庁舎	S46.2.1	大垣市上水道		48	深井戸	消毒のみ	飲用のみ
108	大垣市	県営荒崎住宅	S48.4.1	大垣市上水道	1,085	408	受水		飲用のみ
109	大垣市	老人福祉施設 ゴールドライフ大東	H9.7.1	大垣市上水道	50	35	深井戸	消毒のみ	飲用のみ
110	大垣市	大垣市役所	S39.3.1	大垣市上水道		120	深井戸	消毒のみ	飲用のみ
111	大垣市	大垣中央病院	S60.10.1	大垣市上水道		58	深井戸	消毒のみ	飲用のみ
112	大垣市	ルートイン大垣インター	H15.6.1	大垣市上水道		50	深井戸	消毒のみ	飲用のみ
113	大垣市	老人福祉施設 サンヴェール大垣	H15.9.1	大垣市上水道	55	79	深井戸	消毒のみ	飲用のみ
114	大垣市	大垣病院第2	H1.1.10	大垣市上水道		45	深井戸	消毒のみ	飲用のみ
115	大垣市	かみいしづ緑の村公園	S59.4.1			57	伏流水	緩速ろ過	飲用のみ
116	大垣市	イビデン(株) 大垣中央事業所	H19.2.1	大垣市上水道		34	深井戸	消毒のみ	飲用のみ
117	海津市	養南病院	S58.11.1	海津市上水道	3	120	深井戸	消毒のみ	飲用のみ
118	養老町	西美濃厚生病院	H8.6.1	養老町上水道		166	深井戸	消毒のみ	飲用のみ
119	垂井町	ユニチカ 垂井工場	S10.8.1		1	1,440	深井戸	消毒のみ	飲用のみ
120	垂井町	県営宮代住宅	S52.4.1	垂井町上水道	283	263	受水		飲用のみ
121	垂井町	博愛会病院	H19.5.7	垂井町上水道		426	浅井戸	消毒のみ	飲用のみ
122	輪之内町	輪之内クリニック	H8.10.1	輪之内町上水道		33	深井戸	消毒のみ	飲用のみ
123	安八町	牧地区 もくせい団地	S49.4.1	安八町上水道	187	140	深井戸	消毒のみ	飲用のみ
124	安八町	三洋電機(株) 岐阜事業所工場第2	S60.12.1	安八町上水道		1,200	深井戸	消毒のみ	浄水併用
125	安八町	帝人デュボンフィルム 岐阜事業所	S46.7.1	安八町上水道		38	深井戸	消毒のみ	飲用のみ
126	揖斐川町	揖斐濃厚生病院	H3.11.1	揖斐川町上水道		277	深井戸	消毒のみ	飲用のみ
127	揖斐川町	イビデン(株) 大垣北事業所	H1.4.1	揖斐川町上水道		60	深井戸	消毒のみ	飲用のみ
128	揖斐川町	貝月リゾート	H14.12.1			156	表流水	急速ろ過	飲用のみ

番号	市町村名	施設設置者 施設名	竣工 年月日	給水区域の 上水・簡水の 名称	現在 給水人口 (人)	施設 能力 (m ³ /日)	原水の 種別	浄水施設 の種別	施設の専用 兼用の別
129	揖斐川町	夜叉姫の館	H11.12.1			130	伏流水	急速ろ過	飲用のみ
130	揖斐川町	かすがモリモリ村	H9.4.1	春日簡易水道		37	表流水	急速ろ過	浄水併用
131	揖斐川町	谷汲カントリークラブ	H2.11.1		71	200	浅井戸	消毒のみ	飲用のみ
132	揖斐川町	道の駅星のふる里ふじはし	H19.4.1			179	表流水	膜ろ過	浄水併用
133	池田町	コスモ幼稚園	S60.10.1	池田町上水道	304	42	深井戸	急速ろ過	飲用のみ
134	池田町	特別養護老人ホーム サンビレッジ新生苑	S51.4.1	池田町上水道	23	108	深井戸	消毒のみ	飲用のみ
135	池田町	新生病院	S54.8.1	池田町上水道		108	深井戸	消毒のみ	飲用のみ
136	関市	シーダーヒルズカントリークラブ	H6.10.1	関市上水道		37	受水	消毒のみ	飲用のみ
137	関市	関観光ホテル	S62.3.1	関市上水道		45	深井戸	消毒のみ	飲用のみ
138	関市	山田ハイツ	H7.2.1	関市上水道	71	30	浅井戸	消毒のみ	飲用のみ
139	関市	美濃カントリー倶楽部	S11.3.2	関市上水道		96	浅井戸	消毒のみ	飲用のみ
140	美濃市	日本トムソン岐阜製作所	S44.8.1	美濃市上水道		300	浅・受	消毒のみ	浄水併用
141	美濃市	岐阜県中濃総合庁舎	S49.4.1	美濃市上水道		46	浅井戸	消毒のみ	飲用のみ
142	美濃市	関観光ホテル(株) みの観光ホテル	H9.8.1	美濃市上水道		42	浅井戸	消毒のみ	飲用のみ
143	郡上市	郡上八幡自然園	S55.5.1			50	深井戸	緩速ろ過	飲用のみ
144	郡上市	ホテル郡上八幡	S62.4.1	八幡南部簡易水道		90	表流水	急速ろ過	飲用のみ
145	郡上市	鷺見病院	S56.11.1	白鳥上水道		864	浅井戸	急速ろ過	飲用のみ
146	郡上市	しらおスキー場	S59.10.1			70	深井戸	消毒のみ	飲用のみ
147	郡上市	ウイングヒルズ白鳥リゾート ホテルヴィラウイング	H2.11.1		18	364	深井戸	急速ろ過	飲用のみ
148	郡上市	ウイングヒルズ白鳥リゾート プラザチャオ	H2.11.1			360	深井戸	急速ろ過	飲用のみ
149	郡上市	ウイングヒルズ白鳥リゾート 山腹レストラン	H9.12.1			216	深井戸	消毒のみ	飲用のみ
150	郡上市	イトシロシャローットタウンスキー 場	H2.12.1	石徹白簡易水道		90	深井戸	急速ろ過	飲用のみ
151	郡上市	白鳥高原リゾート	S51.4.1		3	60	深井戸	消毒のみ	浄水併用
152	郡上市	日本道路公団 ひるがのSA	H12.10.1			283	深井戸	急速ろ過	飲用のみ
153	郡上市	ホワイトピアたかす	H4.12.1		4	200	深井戸	消毒のみ	飲用のみ
154	郡上市	コージュ高鷺	H6.10.1			140	深井戸	消毒のみ	飲用のみ
155	郡上市	郡上高原ホテル 郡上高原スキー場	H1.3.1		12	120	深井戸	消毒のみ	飲用のみ
156	郡上市	牧歌の里	H8.4.1			200	深井戸	消毒のみ	飲用のみ
157	郡上市	高鷺スノーパーク	H11.12.1			344	深井戸	消毒のみ	飲用のみ
158	郡上市	鷺が岳スキー場 鷺が岳高原ゴルフ倶楽部	S45.7.1		6	861	深井戸	消毒のみ	飲用のみ
159	郡上市	ダイナランド レストランペルーナ	S60.12.1			150	深井戸	消毒のみ	飲用のみ
160	郡上市	ホテルヴィラモンサン	S57.12.1			45	深井戸	消毒のみ	飲用のみ

番号	市町村名	施設設置者 施設名	竣工 年月日	給水区域の 上水・簡水の 名称	現在 給水人口 (人)	施設 能力 (m ³ /日)	原水の 種別	浄水施設 の種別	施設の専用 兼用の別
161	郡上市	サンメンバーズひるがの	H12.7.1	高鷲北部簡易水道	8	77	深井戸	急速ろ過	飲用のみ
162	郡上市	慈恵中央病院	S37.2.1	中部簡易水道		180	浅井戸	消毒のみ	飲用のみ
163	郡上市	めいほう高原 スキーセンター	H1.12.1			86	深井戸	消毒のみ	飲用のみ
164	郡上市	めいほう高原 第1レストハウス	H1.12.1			59	深井戸	消毒のみ	飲用のみ
165	郡上市	クックラひるがの	H20.4.1	高鷲北部簡易水道	3	78	深井戸	消毒のみ	飲用のみ
166	郡上市	(株)アルペン 満天の宿	H26.12.15			10	深井戸	除鉄	飲用のみ
167	美濃加茂市	木沢記念病院	S52.4.1	美濃加茂市上水道		250	浅井戸	消毒のみ	飲用のみ
168	美濃加茂市	(株)Mizkan Sanmi	H26.8.18	美濃加茂市上水道		800	受水	急速ろ過	浄水併用
169	可児市	東建リゾートジャパン・ジャパン 東建塩河カントリー倶楽部	S63.3.1	可児市上水道		160	深・受	急速ろ過	浄水併用
170	可児市	可児ゴルフ倶楽部 可児ゴルフ場	H1.8.1	可児市上水道		150	深井戸	急速ろ過	浄水併用
171	可児市	日本ラインゴルフ	S41.11.1	可児市上水道		65	深井戸	消毒のみ	浄水併用
172	可児市	小萱OGMチェリークreekカントリー クラブ	H5.2.1	可児市上水道		90	深井戸	急速ろ過	浄水併用
173	可児市	可児ゴルフ倶楽部美濃ゴルフ場	S59.11.1	可児市上水道		100	深井戸	急速ろ過	浄水併用
174	可児市	株式会社ヨシツヤ可児店	H20.7.31	可児市上水道		40	深・受	膜ろ過	浄水併用
175	可児市	可児とうのう病院	H20.10.30	可児市上水道		222	深・受	膜ろ過	浄水併用
176	可児市	カヤバ工業株式会社 岐阜北工 場	H26.12.10	可児市上水道		235	深・受	膜ろ過	浄水併用
177	坂祝町	パジェロ製造(株)	S13.3.1	坂祝町上水道	10	1,080	深・受	消毒のみ	原水併用
178	白川町	美濃白川クオーレふれあいの里	H5.4.1	白川簡易水道		25	浅井戸	消毒のみ	飲用のみ
179	御嵩町	こぶしゴルフ倶楽部	H6.4.1			65	表流水	急速ろ過	浄水併用
180	御嵩町	富士OGMエクセレント 御嵩花トピアコース	H10.8.1	御嵩町上水道		100	深・受	急速ろ過	浄水併用
181	御嵩町	ワールドレイクゴルフ倶楽部	H4.10.1			70	深井戸	急速ろ過	浄水併用
182	御嵩町	レイクグリーンゴルフ倶楽部	S60.4.1			190	深井戸	急速ろ過	浄水併用
183	多治見市	県営旭ヶ丘住宅	S47.4.1	多治見市上水道	839	536	受水	消毒のみ	飲用のみ
184	瑞浪市	広池学園	S38.12.1	瑞浪市上水道	532	1200	併用	急速ろ過	浄水併用
185	瑞浪市	東濃厚生病院	S38.12.1	瑞浪市上水道	13	200	併用	膜ろ過	浄水併用
186	瑞浪市	瑞陵ゴルフクラブ	H2.9.1	瑞浪市上水道	1	58	表流水	急速ろ過	浄水併用
187	土岐市	県営泉北住宅	S52.4.1	土岐市上水道	701	335	受水	消毒のみ	飲用のみ
188	土岐市	名岐国際ゴルフ倶楽部	S46.9.1	土岐市上水道		150	深井戸	膜ろ過	飲用のみ
189	中津川市	王子特殊紙(株) 中津工場	S34.5.1	中津川上水道	300	380	表流水	急速ろ過	飲用のみ
190	中津川市	(株)明智ゴルフ倶楽部 富士カントリーひるかわゴルフ場	H1.9.1	蛭川簡易水道		240	湧水	急速ろ過	飲用のみ
191	中津川市	フォーティーンヒルズ(株) フォーティーンヒルズカントリーク	H3.10.1			55	表流水	急速ろ過	飲用のみ
192	恵那市	(株)明智ゴルフ倶楽部 富士カントリー明智ゴルフ倶楽	H2.3.1			214	深井戸	除鉄	飲用のみ

番号	市町村名	施設 置 設 者 名 名	竣 功 年 月 日	給水区域の 上水・簡水の 名称	現 在 給 水 人 口 (人)	施 設 能 力 (m ³ /日)	原水の 種別	浄水施設 の種別	施設の専用 兼用の別
193	恵那市	キクオカ綜業(株) 笹平カントリークラブ	S62.10.1	山岡簡水		80	深井戸	急速ろ過	飲用のみ
194	恵那市	キクオカ綜業(株) 山岡カントリークラブ	H3.11.1	山岡簡水		92	表・受	急速ろ過	飲用のみ
195	恵那市	(株)クレール メダリオンベルグラビアリゾート	H1.8.23			120	井戸水	急速ろ過	飲用のみ
196	高山市	高山市乗鞍高原専用水道	S50.10.1			150	伏流水	緩速ろ過	浄水併用
197	高山市	高山グリーンホテル	S48.7.1	高山市上水道		1,300	深井戸	消毒のみ	飲用のみ
198	高山市	鈴蘭御嶽ハイエリア	S47.4.1			1,200	湧水	緩速ろ過	飲用のみ
199	高山市	舟山アルコピアスキー場	S7.12.1			90	湧水	消毒のみ	飲用のみ
200	高山市	ヴィラージュ荘川高原	H14.9.18			300	浅井戸	急速ろ過	浄水併用
201	高山市	明智ゴルフ倶楽部 荘川ゴルフ場	H8.8.2			100	深井戸	急速ろ過	浄水併用
202	高山市	荘川高原カントリー倶楽部 赤谷専用水道	S50.4.1			450	表流水	急速ろ過	浄水併用
203	高山市	翠峯苑	S49.4.25			100	湧水	消毒のみ	飲用のみ
204	高山市	チャオ御岳リゾート	H10.11.26			93	深井戸	急速ろ過	浄水併用
205	高山市	上宝トーカイカントリークラブ	H7.12.20			280	深井戸	消毒のみ	浄水併用
206	高山市	久美愛厚生病院	H24.4.26	高山市上水道		359	深井戸	膜ろ過	飲用のみ
207	高山市	高山赤十字病院	H20.3.19	高山市上水道		421	深井戸	急速ろ過	飲用のみ
208	高山市	蒲田専用水道	S39.3.1		15	218	湧水	消毒のみ	浄水併用
209	高山市	福地専用水道	S34.3.1		102	280	湧水	消毒のみ	浄水併用
210	高山市	ホテルアソシア高山リゾート	H18.12.20	高山市上水道		325	深井戸	消毒のみ	浄水併用
211	高山市	ひだホテルプラザ	H25.3.28	高山市上水道		335	深井戸	消毒のみ	浄水併用
212	飛騨市	神岡鉱業 鹿間専用水道	S29.10.1	神岡上水道	214	6,000	表流水	急速ろ過	浄水併用
213	飛騨市	神岡鉱業 上平専用水道	H10.12.1		38	78	湧水	急速ろ過	飲用のみ
214	下呂市	ホテル小川屋	S45.10.1	下呂市上水道		110	浅井戸	消毒のみ	飲用のみ
215	白川村	トヨタ自然学校	H18.6.30		27	50	浅井戸	急速ろ過	飲用のみ

6 小規模水道施設

番号	市町村	施設名	区分	竣工 年月日	計画 給水 人口 (人)	現在 給水 人口 (人)	計画 給水量 (m3)	実績 1日最大 給水量 (m3)	実績 年間 給水量 (m3)	水源 種別	浄水 種別	配水 方式
1	岐阜市	伊洞	組合営	S40.3	90	31				深井戸	減菌	自然流下
2	本巣市	二又	組合営	S35.10	50	37				深井戸	減菌	加圧ポンプ
3	本巣市	下屋井	組合営	S35.4	50	45				深井戸	減菌	加圧ポンプ
4	本巣市	旦内馬伏	組合営		50	33				深井戸	簡易ろ過	加圧ポンプ
5	笠松町	無動寺第一	組合営	S31.12	95	75				深井戸	減菌	加圧ポンプ
6	大垣市	延坂	公営	S48.11	26	23	8	9	2,384	湧水	紫外線+薬菌	自然流下
7	揖斐川町	沖野	公営	S41.3	90	72	12	23	5,883	深井戸	減菌	自然流下
8	揖斐川町	檜原	公営	H7.2	40	18	6	7	1,586	河川水	急速	自然流下
9	揖斐川町	古屋・初若	公営	H17.4	79	35	33	19	2,328	河川水	膜	自然流下
10	揖斐川町	有鳥	公営	H19.3	50	34	22	12	3,043	深井戸	減菌	自然流下
11	揖斐川町	諸家	公営	H15.4	68	38	34	30	5,913	河川水	急速	自然流下
12	池田町	三和町	組合営	S46.2	100	40				浅井戸	減菌	加圧ポンプ
13	池田町	下東野	組合営	S49.2	90	42				浅井戸	減菌	加圧ポンプ
14	池田町	下東野2	組合営	S49.2	80	30				浅井戸	減菌	加圧ポンプ
15	池田町	下東野3	組合営	S49.2	80	42				浅井戸	減菌	加圧ポンプ
16	池田町	下東野4	組合営	S49.2	70	33				浅井戸	減菌	加圧ポンプ
17	池田町	天神町	組合営	S43.3	100	46				浅井戸	減菌	加圧ポンプ
18	池田町	本町	組合営	S43.4	80	38				浅井戸	減菌	加圧ポンプ
19	池田町	東町西	組合営	S42.2	100	48				浅井戸	減菌	加圧ポンプ
20	池田町	栄町	組合営	S43.3	100	44				浅井戸	減菌	加圧ポンプ
21	池田町	南瀬古	組合営	S42.12	70	35				浅井戸	減菌	加圧ポンプ
22	池田町	萩原	組合営	S40.2	90	33				浅井戸	減菌	加圧ポンプ
23	池田町	本郷北	組合営	S42.4	70	36				浅井戸	減菌	加圧ポンプ
24	池田町	本郷町	組合営	S42.2	70	51				浅井戸	減菌	加圧ポンプ
25	池田町	皆米	組合営	S40.2	80	41				浅井戸	減菌	加圧ポンプ
26	池田町	藤代	組合営	S45.4	80	52				浅井戸	減菌	加圧ポンプ
27	池田町	上八幡	組合営	S48.12	100	73				浅井戸	減菌	加圧ポンプ
28	池田町	上田畑	組合営	S46.3	70	40				浅井戸	減菌	加圧ポンプ
29	池田町	上田東村	組合営	S46.3	70	37				浅井戸	減菌	加圧ポンプ
30	池田町	上田西村	組合営	S46.3	80	42				浅井戸	減菌	加圧ポンプ
31	池田町	六之井一	組合営	S46.2	100	41				浅井戸	減菌	加圧ポンプ
32	池田町	上町	組合営	S46.1	100	44				浅井戸	減菌	加圧ポンプ
33	関市	(洞戸)小瀬見	公営	H2.3	58	29	11	11	3,434	河川水	緩速	自然流下
34	関市	(板取)大知摩	公営	H7.3	7	3	2	2	858	浅井戸	減菌	加圧ポンプ
35	関市	(板取)二共	公営	H17.12	78	43	23	18	4,342	伏流水	急速	自然流下
36	郡上市	(八幡)野々倉	公営	H11.3	54	21	16	18	2,035	河川水	緩速	自然流下
37	郡上市	(八幡)奥新宮	公営	H13.3	29	27	9	6	2,003	河川水	緩速	自然流下
38	郡上市	(和良)田平	公営	H13.3	60	39	22	16	4,706	浅井戸	減菌	自然流下

番号	市町村	施設名	区分	竣工 年月日	計画 給水 人口 (人)	現在 給水 人口 (人)	計画 給水量 (m3)	実績 1日最大 給水量 (m3)	実績 年間 給水量 (m3)	水源 種別	浄水 種別	配水 方式
39	郡上市	(八幡)開笹	公営	H1.4	14	7	4	3	811	河川水	緩速	自然流下
40	郡上市	(八幡)口新宮	公営	H14.8	19	19	5	5	1,499	河川水	緩速	自然流下
41	郡上市	(和良)厚波	公営	H17.4	11	8	3	4	1,078	湧水	滅菌	自然流下
42	八百津町	潮見本郷	公営	H6.6	90	53	65	47	5,880	併用	急速	自然流下
43	瑞浪市	論析	組合営	H8.5	100	47	18			湧水	滅菌	供用
44	中津川市	細野	組合営	S37.3	95	46	20			湧水	滅菌	自然流下
45	恵那市	宇連	公営	S58.3	70	47	14	14	4,123	河川水	緩速	自然流下
46	恵那市	柏尾	公営	S60.3	90	65	46	38	5,298	河川水	緩速	自然流下
47	飛騨市	平岩	公営	H5.12	59	44	17	13	3,158	湧水	滅菌	自然流下
48	飛騨市	菅沼	公営	S40.12	55	14	8	3	800	湧水	滅菌	自然流下
49	飛騨市	戸谷	公営	S43.10	38	24	26	24	4,180	浅井戸	滅菌	自然流下
50	飛騨市	小豆沢	公営	S41.9	85	8	13	13	1,210	湧水	滅菌	自然流下
51	飛騨市	柏原	公営	S50.11	99	29	28	24	4,755	伏流水	緩速	自然流下
52	飛騨市	西漆山	公営	H18.3	51	26	15	12	1,719	河川水	緩速	自然流下
53	飛騨市	保木林	公営	S58.12	65	23	13	6	2,284	湧水	滅菌	自然流下
54	飛騨市	芦谷	公営	S43.10	20	6	9	2	899	湧水	滅菌	自然流下
55	飛騨市	桂上	公営	S58.2	49	38	16	7	2,641	湧水	滅菌	自然流下
56	飛騨市	大木	公営	S58.2	49	21	15	7	2,507	湧水	滅菌	自然流下
57	飛騨市	岸奥	公営	H3	10	5	3	2	610	地下水	滅菌	自然流下
58	飛騨市	丸山	公営	S57	15	1	4	4	680	湧水	滅菌	自然流下
59	飛騨市	高牧	公営	S45	25	12	4	4	1,490	湧水	滅菌	自然流下
60	下呂市	大林	公営	H14.3	50	34	25	25	2,280	河川水	膜	自然流下
61	下呂市	濁河	公営	S60.9	20	3	260	178	33,935	河川水	緩速	自然流下
62	下呂市	三ツ瀨	公営	H15.8	30	26	8	8	1,796	河川水	緩速	加圧ポンプ
					3,963	2,097	838	614	122,148			

7 水質検査結果等

平成26年度水道水質検査結果等集計表

保健所名	項目	理 化 学				計	細 菌 学				計
		上水道	簡易水道	専用水道	小規模水道施設		上水道	簡易水道	専用水道	小規模水道施設	
岐 阜	不適数										
	検査件数	528	180	120		828	528	180	120		828
西 濃	不適数		2	1		3		1		1	2
	検査件数	528	456	226	72	1,282	528	456	226	72	1,282
関	不適数							1			1
	検査件数	144	1,006		60	1,210	144	1,006		60	1,210
中 濃	不適数		2			2		2			2
	検査件数	264	278	61	12	615	264	279	61	12	616
東 濃	不適数										
	検査件数	516				516	516				516
恵 那	不適数										
	検査件数	192	651		60	903	192	651		60	903
飛 驒	不適数				1	1					
	検査件数	349	1,468	12	110	1,939	348	1,468	12	108	1,936
合 計	不適数		4	1	1	6		4		1	5
	検査件数	2,521	4,039	419	314	7,293	2,520	4,040	419	312	7,291
	不適率%		0.10%	0.24%	0.32%	0.08%		0.10%		0.32%	0.07%

平成26年度簡易専用水道設置・検査実施状況

区分 市町村名	施 設 数			区分 市町村名	施 設 数		
	≤20m3	20m3<	計		≤20m3	20m3<	計
岐阜市	220	185	405	美濃加茂市	20	31	51
羽島市	21	14	35	可児市	52	39	91
各務原市	58	62	120	坂祝町	6		6
山県市	1	5	6	富加町	1	1	2
瑞穂市	14	16	30	川辺町	6	6	12
本巢市	11	13	24	七宗町	1		1
岐南町	11	2	13	八百津町	4	6	10
笠松町	5	6	11	白川町	5	2	7
北方町	7	9	16	東白川村	1	1	2
大垣市	63	62	125	御嵩町	10	8	18
海津市	9	13	22	多治見市	83	69	152
養老町	3	5	8	瑞浪市	14	22	36
垂井町	7	11	18	土岐市	25	24	49
関ヶ原町	4	3	7	中津川市	33	44	77
神戸町	5	4	9	恵那市	23	44	67
輪之内町	3	4	7	高山市	34	61	95
安八町	6	4	10	飛驒市	18	12	30
揖斐川町	6	8	14	下呂市	18	23	41
大野町	8	7	15	白川村	-	-	-
池田町	3	10	13	合 計	881	905	1,786
関 市	40	42	82	検査実施数		1,570	
美濃市	9	12	21	実施率(%)		87.9	
郡上市	13	15	28				