

岐阜県における水道の概況

岐阜県健康福祉部薬務水道課

平成27年度版(平成28年3月末現在)

はじめに

水道は県民の生活や社会活動を支える大切なライフラインであり、水道事業者は住民に対し安全でおいしい水を供給するという重要な使命があります。

当県の水道普及率は、95.7%（平成28年3月末現在）まで向上してまいりましたが、およそ87,000人の県民の方々が、未だ水道を利用できない状況にあります。

また、老朽化による施設の更新、少子高齢化による人口減少に伴う厳しい事業経営、水源水質の保全などの課題が山積しております。その中でも、地震災害に対する水道施設の耐震化など、災害対策の一層の充実が求められています。

平成25年3月、厚生労働省が策定した「新水道ビジョン」では、基本理念を「地域とともに、信頼を未来につなぐ日本の水道」とし、「安全」「強靱」「持続」の3つの観点から各種施策への取組方針等が明示されました。

県としましては、「新水道ビジョン」を踏まえ、水道未普及地域における水道整備、地震等による災害対策並びに危機管理体制の充実強化など、安全で良質な水道水の安定供給ができるよう水道事業者など関係者の方々をはじめ、県民の皆様の御協力をいただきながら、今後とも本県水道の課題の解決に向けて取り組んでまいります。

最後に、「岐阜県における水道の概況（平成27年度版）」の作成にあたり、御協力いただきました皆様に厚く御礼申し上げますとともに、本書が水道事業推進の一助となれば幸いに存じます。

平成29年4月

岐阜県健康福祉部薬務水道課長

市原 裕

凡 例

1 集録の範囲

本資料は、厚生労働省が実施した「平成27年度水道統計調査」で得られた資料を基礎とし作成した。

2 集録の対象事業（施設）

平成28年3月31日現在、認可または確認を受けている水道用水、上水道、簡易水道及び専用水道と同日現在で県が把握している上記以外の水道施設（以下「小規模水道施設」という。）及び簡易専用水道である。

3 集録の対象期間

年間の実績値は平成27年度（平成27年4月1日～平成28年3月31日）のものとし、その他は平成28年3月31日現在とした。

4 水道の区分

- ① 水道用水供給事業 … 水道により水道事業者に対してその用水（浄水）を供給する事業。ただし水道事業者または専用水道設置者が他の水道事業者に分水する場合を除く。
- ② 上水道事業 … 一般の需要に応じて水道により水を供給する事業で、計画給水人口が5,001人以上のもの。
- ③ 簡易水道事業 … 一般の需要に応じて水道により水を供給する事業で、計画給水人口が101人以上5,000人以下のもの。
- ④ 専用水道 … 自家用の水道等特定の人だけが使うことになっている水道で、給水人口が101人以上のものまたは飲用等で使用する水量が20m³/日を超えるもの。
ただし、他の水道から供給を受ける水のみを水源とする場合で、口径25mm以上の導管の全長が1,500m以下、かつ、水槽の有効容量の合計が100m³以下であるものを除く。
- ⑤ 簡易専用水道 … 他の水道から供給を受ける水のみを水源とし、上記②～④以外の水道であって受水槽の容量の合計が10m³を超えるもの。

5 その他

行政区域内人口は、「岐阜県市町村別推計人口・世帯数」（岐阜県環境生活部統計課）平成28年4月1日現在による。

岐阜県における水道の概況 目次

1 総括

岐阜県水道状況総括表	1	1
最近10年間における水道施設別・給水人口の推移	1	2

2 水道用水供給事業

岐阜東部上水道用水供給事業の概要	2	1
------------------	---	---

3 上水道事業

事業計画・水道料金	3	1
普及状況	3	2
取水状況	3	3
浄水状況	3	4
給水状況・給水量分析	3	5
管路延長	3	6

4 簡易水道事業

事業計画・水道料金・普及状況	4	1
取水状況	4	5
浄水状況・給水状況	4	9
管路延長	4	13

5 専用水道

施設一覧	5	1
------	---	---

6 小規模水道施設

施設一覧	6	1
------	---	---

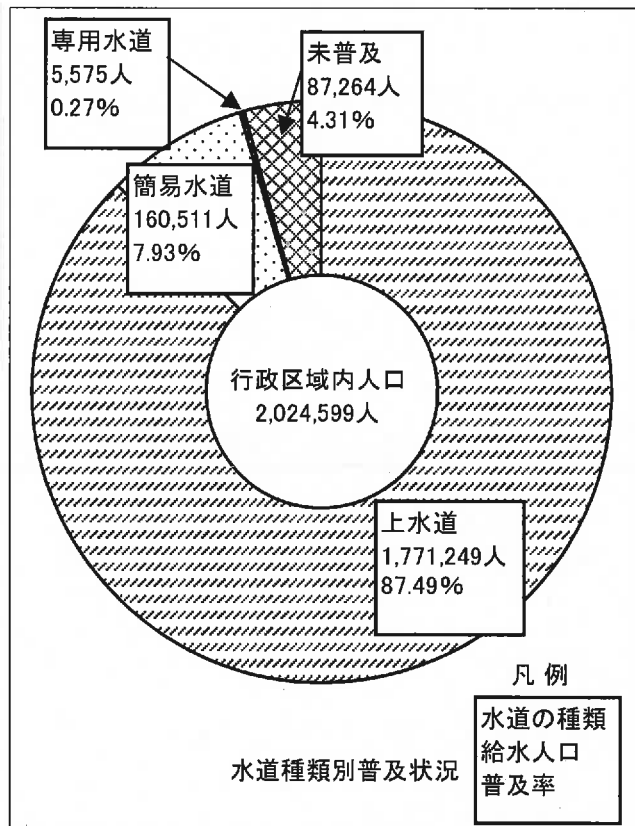
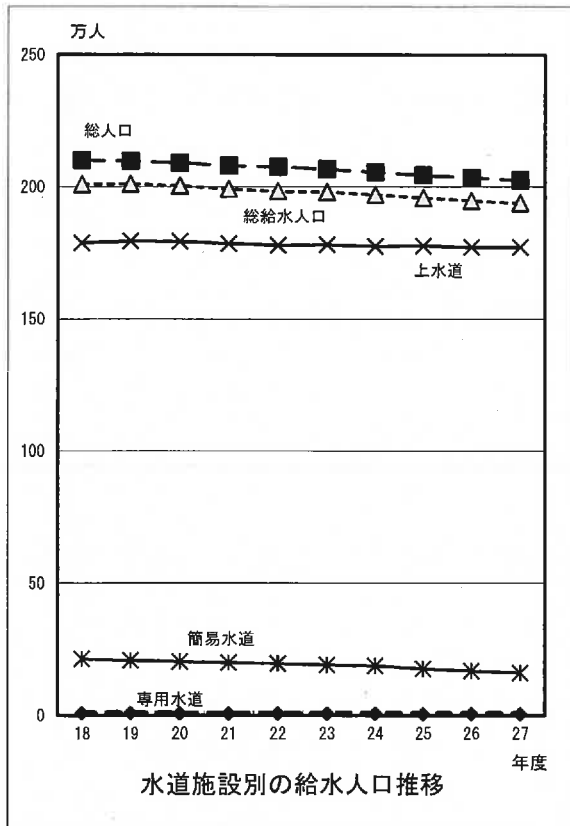
7 水質検査結果等

水道水質検査結果等集計表	7	1
簡易専用水道設置・検査実施状況		

1 総 括

最近10年間における水道施設別・給水人口の推移

年度	総人口	総給水人口	上水道	簡易水道	専用水道	未普及人口	普及率	全国普及率
18	2,100,355	2,009,422	1,787,750	213,311	8,361	90,933	95.7%	97.3%
19	2,097,625	2,010,853	1,794,947	207,878	8,028	86,772	95.9%	97.4%
20	2,090,128	2,003,435	1,793,195	203,079	7,161	86,693	95.9%	97.5%
21	2,079,512	1,990,887	1,784,177	199,871	6,839	88,625	95.7%	97.5%
22	2,075,300	1,983,148	1,779,050	196,749	7,349	92,152	95.6%	97.5%
23	2,066,229	1,979,667	1,781,592	190,762	7,313	86,562	95.8%	97.6%
24	2,055,516	1,969,192	1,774,632	188,027	6,533	86,324	95.8%	97.7%
25	2,043,778	1,957,901	1,775,200	176,665	6,036	85,877	95.8%	97.7%
26	2,033,265	1,946,087	1,772,143	168,109	5,835	87,178	95.7%	97.8%
27	2,024,599	1,937,335	1,771,249	160,511	5,575	87,264	95.7%	-



2 水道用水供給事業

2 岐阜東部上水道用水供給事業の概要

1) 事業のあゆみ

ア 東濃上水道用水供給事業

東濃地域は、家庭用電気機械器具、精密機械、陶磁器製造を主な産業として発展してきたところであり、従来は各市町それぞれに木曾川支流及び土岐川とその支流に水源を求めて水道事業を営んできた。

しかしながら、潜在的に地域内水源に乏しく、特に土岐川は、本地域の主要産業である陶磁器の原料製造工場から排出される陶廃土により高度に汚濁し、さらに地域の都市化による家庭汚水の流入は、河川を異常に汚染して各市町水道の浄化機能に重大な支障を与えるようになってきた。この事態に対処するため各市町は、昭和39年に東濃水道建設期成同盟を結成し、広域水道建設を目指すこととなった。

一方、県においては昭和38年以来東濃地域の将来利水について調査検討をかさねてきたが、国鉄中央本線の複線化、中央自動車道の建設に伴う急速な発展の可能性を考慮するとともに、地元住民の要望に応えるため県営として昭和46年度から昭和51年度にわたり東濃水道を建設した。

イ 可茂上水道用水供給事業

木曾川右岸地区は、木曾川及び飛騨川に沿った洪積台地上に位置している。これらの地域は、従来農業生産地帯であったが、近年、中部経済圏の飛躍的発展とともに、その後背部内陸工業地帯としての開発と発展が著しく、水道の需要も増大しつつあった。

このような水需要に対処するため、水資源開発公団による木曾川総合用水事業の水源及び水路施設を利用して、県営として昭和47年度から昭和51年度にわたり木曾川右岸水道を建設した。

一方、木曾川左岸地域の可児市・御嵩町・兼山町の1市2町では、自己水により水の需要をまかなってきたが、可児市では、急速な住宅団地開発による人口の急増により、自己水源の能力不足が確実視され、御嵩町では、水源の一部が枯渇し、可児市よりの応急的な分水状況にあり、兼山町では、暫定水利権による取水であった。このため、早急に新規水源開発を差し迫られたが、当地域は地下水に恵まれず、表流水には水利権に限度があり、自己水不足を県水で供給できるようその早期実現が熱望された。この期待に応えるため、木曾川右岸上水道用水供給事業の給水対象区域を拡張することとし、昭和60年度から昭和63年度にかけて第1次拡張事業を行った。

また、平成2年度に可児市浄水場を可児市から岐阜県に移管し、それに伴う第2次拡張事業を実施し、平成3年4月より県営水道として給水を開始した。

平成6年度より、給水区域内人口の増加及び一人当たり水使用量の伸びによる計画予想値を上回った水需要に対処すべく、第3次拡張事業に着手し、施設拡充整備を実施してきたが、水需要増の鈍化に伴い平成26年度から事業を休止した。

ウ 岐阜東部上水道用水供給事業

先に述べた各上水道用水供給事業単位での施設拡充、並びに安定供給対策には限界があるため、平成15年度末に両事業を統合した。そして、これまでの拡張事業に加え、水源及び供給系統の多重化による危機管理の強化充実と東濃西部地域における水需要増加への合理的対処を目的とした東濃西部送水幹線（緊急時連絡管）事業を行った。また、大規模地震対策として、送水管の複線化や耐震化と併せ、災害時の貯留機能や応急給水拠点機能を整備する、大容量送水管整備事業を着手することとした。

なお、給水規模は、創設当時の6市4町の約28万人から、約40年を経過した現在は、7市4町の約50万人の水道水を供給するまでに至っている。

事業統合のイメージ図



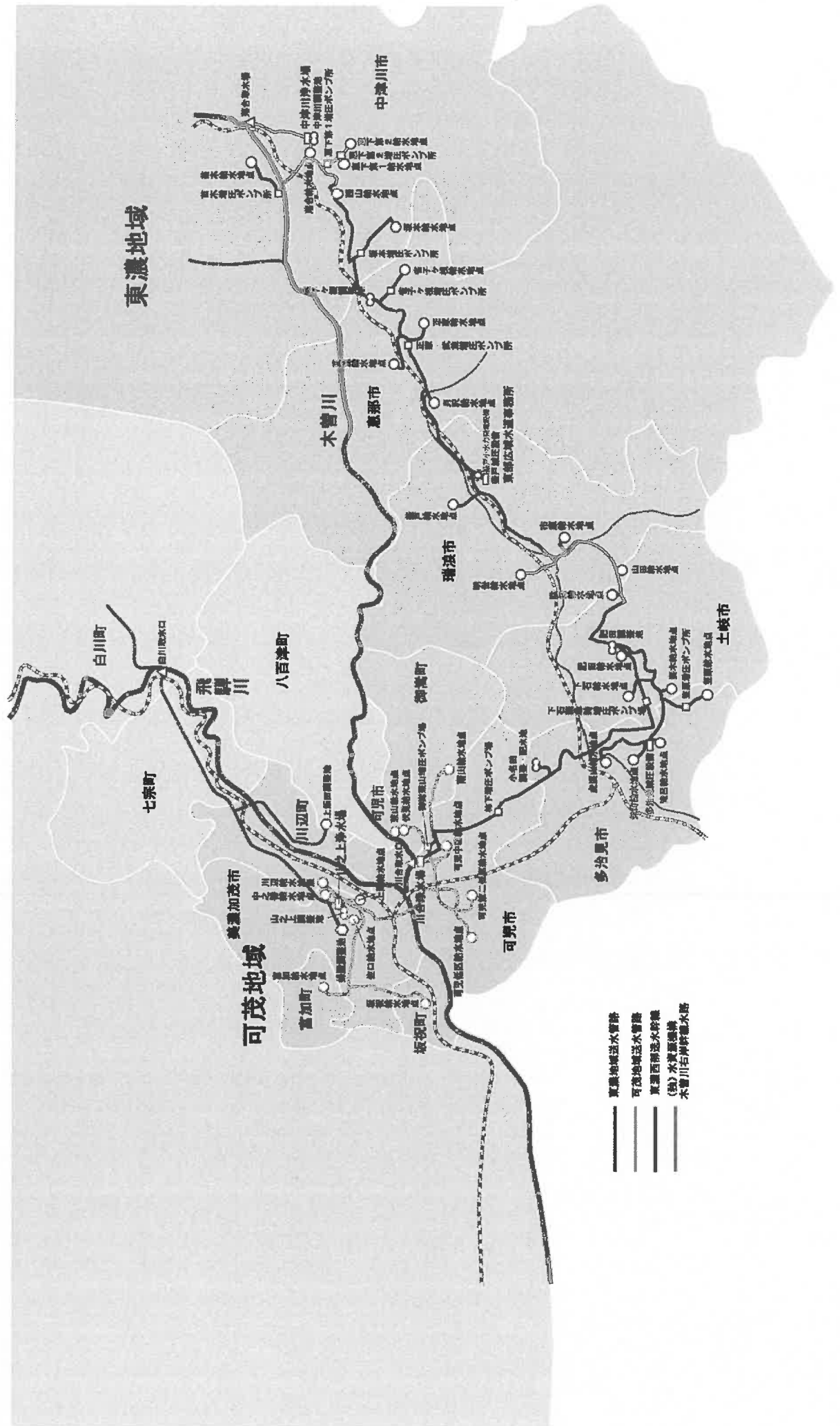
2) 事業認可の概要

事業名	東濃上水道用水供給事業		可茂上水道用水供給事業		岐阜東部上水道用水供給事業	
	創設	取水地点の変更 (山口ダム→落合ダム)	創設	給水対象の増加 (可児市、御嵩町、兼山町の追加)	1日最大給水量の変更 (72,465m ³ →102,340m ³)	東濃上水道用水供給事業および可茂上水道用水供給事業の統合、浄水方法の変更 (平成16年3月23日、平成27年3月26日)
変更事項・届け出事項 認可年月日 (届け出年月日)	昭和46年3月31日	昭和48年3月31日	昭和47年3月31日	昭和60年3月31日	平成6年12月27日	
給水対象市町	中津川市 恵那市 瑞浪市 土岐市 多治見市 笠原町	同左	美濃加茂市 川辺町 坂祝町 富加町	美濃加茂市 可児市 川辺町 坂祝町 富加町 御嵩町 兼山町	同左	中津川市 恵那市 瑞浪市 土岐市 多治見市 (笠原町)
計画給水量	329,500人	315,647人	91,200人	197,155人	219,480人	535,127人
計画一日最大給水量	157,925m ³	186,600m ³	40,325m ³	72,465m ³	102,340m ³	288,940m ³
計画目標年次(計画の見直し)	昭和60年度	昭和61年度	昭和60年度	昭和72年度	平成20年度(平成39年度)	平成39年度
水源 (独)水源機構所管	牧尾ダム (1.3m ³ /s) 阿木川ダム (0.8m ³ /s)	同左	岩屋ダム (0.5m ³ /s)	同左	岩屋ダム (1.35m ³ /s) 左記水源 (0.9m ³ /s) 県工業用水転用 (0.45m ³ /s)	牧尾ダム (1.3m ³ /s) 阿木川ダム (0.8m ³ /s) 味噌川ダム (0.3m ³ /s)

拡張事業等	創設		第1次拡張事業	第2次拡張事業	第3次拡張事業
	当初	変更			
計画事業費 (計画の見直し)	13,652,000(千円)	12,809,700(千円)	3,287,000(千円)	5,350,000(千円)	20,817,000(千円)
計画工期(計画の見直し)	S46~50年度	S46~50年度	S47~50年度	H2~7年度	H6~15年度(~31年度)
工期	S46~51年度		S60~63年度	H2~6年度	
給水開始年月日	一部給水昭和48年7月1日 全部給水昭和51年11月1日		昭和63年10月1日	平成3年4月1日	
事業費	24,156,404(千円)		4,147,461(千円)	2,539,765(千円)	
起債	21,117,000		4,087,000	1,896,000	
財源補助金	3,008,699		0	0	
内借入金	30,313		0	0	
雑収入	392		60,461	643,765	
計	24,156,404		4,751,825	2,539,765	

※多治見市と笠原町は平成18年1月23日に、可児市と兼山町は平成17年5月1日に合併

3) 東濃広域水道事業所管内図



4) 事業規模の概要

			H23 (うるう年)	H24	H25	H26	H27 (うるう年)	備考
(1)	年間取水量	m ³	53,241,752	52,889,799	52,891,720	52,759,431	53,289,991	
(2)	年間送水量	m ³	52,541,911	52,207,209	52,272,168	52,136,904	52,495,761	
(3)	年間給水量	m ³	52,317,787	51,916,389	52,039,002	51,895,914	52,240,115	
(4)	年間有収水量	m ³	52,317,622	51,916,389	52,037,004	51,890,988	52,240,115	
(5)	有収率 (4)/(2)×100	%	99.6	99.4	99.6	99.5	99.5	
(6)	施設(送水)能力	m ³ /日	257,800	257,800	257,800	257,800	257,800	
(7)	日最大送水量	m ³	165,754	165,219	161,992	157,007	160,811	※
(8)	日平均送水量	m ³	143,557	143,033	143,211	142,841	143,431	
(9)	負荷率 (8)/(7)×100	%	86.6	86.6	88.4	91.0	89.2	
(10)	最大稼働率 (7)/(6)×100	%	64.3	64.1	62.8	60.9	62.4	
(11)	施設利用率 (8)/(6)×100	%	55.7	55.5	55.6	55.4	55.6	
(12)	職員数	人	60	58	62	65	64	
	損益勘定所属	人	53	51	52	59	58	
	資本勘定所属	人	7	7	10	6	6	
(13)	基本料金(年額)	円/m ³	24,336	24,336	24,336	14,283	14,283	
	使用料金	円/m ³	31	31	31	49	49	
(14)	供給単価 〔給水収益/有収水量〕	円/m ³	106	107	106	96	95	
(15)	給水原価 〔水道事業費用-受託工事費/有収水量〕	円/m ³	76	81	81	79	76	
(16)	資本単価 〔減価償却+資産減耗+支払利息/有収水量〕	円/m ³	36.25	36.89	40.36	40.79	38.91	
(17)	単年度純利益	千円	1,607,080	1,416,092	1,351,259	781,664	965,165	
(18)	給水人口	人	502,106	500,667	498,654	495,844	494,312	

※：日最大送水量(m³)は、中津川、山之上および川合浄水場の各日合計送水量(岐阜東部上水道用水供給事業)の最大値である。

5) 水道料金

県営水道は、昭和48年7月に東濃用水道が一部通水（瑞浪市、土岐市、多治見市を対象）を開始し、全面給水は昭和51年11月に東濃用水道、同年12月に木曾川右岸用水道で相次いで開始した。

水道料金は、本来適正な原価を基礎として算定されるものであるが、受水市町の水道料金に及ぼす影響を緩和するため、料金を段階的に引き上げる制度を採用してきた。

昭和61年度からは、「料金問題協議会（昭和55年）」で審議された意見を受けて、受水市町からの申し込み水量に基づいて基本料金を徴収する二部料金制に改正された。

一方、昭和55年に「自主財政再建計画（昭和56年度～平成2年度）」を策定し、以来、経営改善に努めてきた。その結果、平成元年度末には予定を1年早めて、その達成が見込まれることとなった。また受水市町からは、「水道料金値下げ」の要望書が県及び県議会に提出された。

こうした経緯を踏まえ、平成元年12月1日から、暫定的に約5%の料金値下げを実施、その後の料金は、将来10年間の長期財政収支計画に基づき、総括原価方式により適正に設定するものとし、平成2年4月1日には約16.5%の料金値下げを実施した。

以降、長期財政収支計画は3年毎に見直し、その都度、料金の妥当性を検討しており、平成25年度の見直しでは、将来建設投資の財源として国庫補助金取得の目処が立った等の理由により、平成26年4月1日、約9.8%の料金値下げを実施した。

水道料金の推移

単一料金制	昭和51年11月1日～	25円/m ³
	昭和52年4月1日～	47円/m ³
	昭和54年4月1日～	68円/m ³
	昭和56年4月1日～	98円/m ³
	昭和58年4月1日～	128円/m ³
	昭和59年4月1日～	144円/m ³
二部料金制	昭和61年4月1日～	基本料金：30,396円/m ³ 使用料金：40円/m ³ (昭和61年度従量換算：144円/m ³)
	平成元年12月1日～	基本料金：28,294円/m ³ 使用料金：40円/m ³ (平成元年度従量換算：137円/m ³)
	平成2年4月1日～	基本料金：24,336円/m ³ 使用料金：31円/m ³ (平成2年度従量換算：114.4円/m ³)
	平成26年4月1日～ (現行料金)	基本料金：14,283円/m ³ 使用料金：49円/m ³ (平成26年度従量換算：96.4円/m ³)

3 上水道事業

	創設		事業計画						料金					
	給水開始年月	認可	認可年月日	目標年次	給水人口 (人)	給水区域面積 (km ²)	1人1日最大給水量 (L)	1日最大給水量 (m ³)	料金体系	家庭用料金(口径別:13mm)				
										基本水量 (m ³)	基本料金 (円)	超過料金 (円)	メーター使用料 (円)	(参考)10m ³ 使用料 (円)
岐阜県計					1,935,542	1,944.7	489	946,635						
岐阜市	S5.3	大臣	H27.2.6	H36	356,100	139.3	498	177,300	口・用		739	5	75	869
羽島市	S35.12	知事	H11.3.23	H28	73,700	42.5	507	37,400	用途	10	810	81		810
各務原市	S19.4	知事	H24.3.27	H32	149,900	87.8	456	68,400	口径		766	43		1,198
山県市高富	S46.3	知事	H15.4.1	H25	19,280	39.2	497	9,580	口径	10	1,080	130		1,080
山県市美山	H15.4	知事	H26.1.23	H44	6,620	158.0	692	4,583	口径	10	1,080	130		1,080
瑞穂市	H15.5	知事	H16.8.13	H25	49,600	28.1	490	24,300	用途	10	864	97	54	918
本巣市本巣	H16.2	知事	H16.2.1	H25	7,220	54.8	665	4,800	口径	10	972	102	75	1,047
本巣市真正	S49.3	知事	H16.2.1	H18	12,700	11.6	496	6,300	口径	10	972	102	75	1,047
本巣市糸貫	S57.3	知事	H16.2.1	H26	15,000	15.9	600	9,000	口径	10	972	102	75	1,047
岐南町	S40.8	知事	S55.3.31	H2	25,000	7.9	600	15,000	口径	10	616	94	65	681
笠松町	S33.3	知事	S55.3.31	H1	23,000	7.3	700	16,100	単一	10	629	89	52	681
北方町	S50.4	知事	H6.8.23	H20	19,475	5.2	540	10,516	用途	12	864	75	75	939
大垣市	S33.12	知事	H18.3.27	H25	165,050	75.5	450	74,293	口径	8	756	97		950
海津市	H21.1	知事	H20.12.1	H26	46,900	79.1	410	19,220	単一	10	1,512	151		1,512
養老町	S37.3	知事	H17.1.6	H25	32,700	72.3	420	13,734	口径	10	1,674	145	54	1,674
垂井町	S34.9	知事	H13.3.30	H27	28,600	21.7	647	18,500	口径	10	750	90		750
関ヶ原町	S34.10	知事	H25.7.17	H25	8,770	23.9	547	4,800	口径	10	1,290	210		1,290
神戸町	S36.11	知事	H1.5.31	H10	22,500	18.3	600	13,500	口径	10	810	81		810
輪之内町	S39.10	知事	H14.3.11	H27	9,900	21.6	574	5,680	単一	10	1,080	86		1,080
安八町	S51.4	知事	S48.3.31	S60	17,500	18.3	400	7,000	口径	10	1,400	70		1,400
揖斐川町	H17.1	知事	H21.3.27	H26	15,300	20.0	556	8,500	口径	10	756	75	75	831
大野町	S44.4	知事	H19.5.15	H25	26,700	23.8	524	14,000	口径	10	1,050	105	73	1,123
池田町	H6.4	知事	H2.3.30	H11	12,600	9.9	410	5,160	口径	10	1,728	140	108	1,836
関市	S27.9	知事	H22.3.29	H28	89,350	140.9	549	49,030	口径		600	20		820
美濃市	S32.9	知事	H11.9.16	H31	21,800	40.7	711	15,500	口・用		640	81		1,450
郡上市八幡	S38.8	知事	S52.1.28	S60	15,000	4.8	400	6,000	口径	10	1,296	129		1,296
郡上市白鳥	H9.4	知事	H10.3.9	H19	7,770	8.5	368	2,863	口径	10	1,296	129		1,296
美濃加茂市	S33.10	大臣	H16.3.31	H27	57,600	43.3	420	24,200	口径	10	1,890	189		1,890
可児市	S32.12	大臣	H21.3.25	H30	106,110	78.2	493	52,362	口径		572	113		1,706
坂祝町	S51.12	知事	S50.3.29	S60	10,000	12.9	450	4,500	口径	10	2,090	180		2,090
富加町	S34.6	知事	S49.3.29	S60	8,800	10.3	450	3,960	口径	10	1,879	178		1,879
川辺町	S51.12	知事	S47.3.31	S60	13,400	8.2	450	6,030	用途	10	2,057	189		2,057
八百津町	S31.4	知事	H22.3.19	H27	8,727	12.3	466	4,064	口径	10	2,192	219		2,192
御嵩町	S31.3	知事	H23.2.8	H32	18,300	21.6	378	6,920	口径		1,069	77		1,846
多治見市	T12.1	大臣	H23.3.9	H31	116,000	86.4	363	42,100	口径		691	75		1,598
瑞浪市	S2.5	知事	H21.10.16	H30	40,340	54.1	559	22,540	口径		1,188	91		2,106
土岐市	S30.8	大臣	H8.3.29	H23	62,000	116.2	450	27,900	口径		1,188	81		1,998
中津川市	S33.5	大臣	H17.2.10	S60	66,370	80.8	487	32,300	口径		1,296	86		2,160
恵那市	S33.3	知事	H19.3.30	H27	32,000	57.7	453	14,500	口径		1,350	82		2,170
高山市	S27.5	大臣	H27.1.23	H37	90,100	168.2	478	43,100	口径		540	43		1,166
飛騨市神岡	H16.2	知事	H16.2.1	H17	7,800	3.0	718	5,600	用途	10	1,080	140		1,080
飛騨市古川	H16.2	知事	H18.3.23	H23	12,360	8.7	502	6,200	用途	10	1,080	140		1,080
下呂市	H16.3	知事	H19.10.16	H33	7,600	6.0	1,224	9,300	口径	10	1,152	118		1,152

	普及状況									
	人口				世帯数			面積		
	計画 給水 人口 (人)	給水 区域内 人口 (人)	現在 給水 人口 (人)	給水 普及率 (%)	給水 区域内 世帯数 (世帯)	現在 給水 世帯数 (世帯)	世帯 普及率 (%)	給水 区域 面積 (km ²)	現在 給水 面積 (km ²)	面積 普及率 (%)
岐阜県計	1,935,542	1,858,228	1,771,249	95.3	709,771	666,188	93.9	1,944.7	1,894.2	97.4
岐阜市	356,100	405,575	353,166	87.1	175,459	148,260	84.5	139.3	139.3	100.0
羽島市	73,700	66,983	64,072	95.7	23,990	22,938	95.6	42.5	35.3	83.0
各務原市	149,900	144,715	143,195	98.9	53,647	53,084	99.0	87.8	87.8	100.0
山県市高富	19,280	17,059	16,377	96.0	5,839	5,606	96.0	39.2	39.2	100.0
山県市美山	6,620	6,254	6,004	96.0	1,790	1,719	96.0	158.0	158.0	100.0
瑞穂市	49,600	53,156	45,730	86.0	20,003	16,379	81.9	28.1	28.1	100.0
本巣市本巣	7,220	6,152	6,079	98.8	2,233	2,062	92.3	54.8	54.8	100.0
本巣市真正	12,700	13,678	12,188	89.1	4,545	3,524	77.5	11.6	11.6	100.0
本巣市糸貫	15,000	12,031	11,592	96.4	4,109	3,609	87.8	15.9	15.9	100.0
岐南町	25,000	24,688	24,560	99.5	9,641	9,357	97.1	7.9	7.9	100.0
笠松町	23,000	22,749	21,754	95.6	8,245	8,186	99.3	7.3	7.3	100.0
北方町	19,475	18,138	17,152	94.6	7,156	6,999	97.8	5.2	5.2	100.0
大垣市	165,050	153,519	149,274	97.2	58,335	55,719	95.5	75.5	73.1	96.8
海津市	46,900	34,863	34,741	99.7	11,507	11,292	98.1	79.1	79.1	100.0
養老町	32,700	26,568	26,223	98.7	8,483	8,006	94.4	72.3	55.0	76.1
垂井町	28,600	23,331	23,331	100.0	9,007	9,007	100.0	21.7	21.7	100.0
関ヶ原町	8,770	7,310	7,310	100.0	2,614	2,614	100.0	23.9	23.9	100.0
神戸町	22,500	19,124	18,615	97.3	6,531	6,504	99.6	18.3	18.3	100.0
輪之内町	9,900	9,859	9,610	97.5	3,125	3,040	97.3	21.6	21.6	100.0
安八町	17,500	15,308	14,764	96.4	5,216	5,216	100.0	18.3	18.2	99.2
揖斐川町	15,300	13,259	13,253	100.0	4,312	4,310	100.0	20.0	15.9	79.5
大野町	26,700	23,527	22,849	97.1	7,469	7,252	97.1	23.8	23.8	100.0
池田町	12,600	15,251	11,941	78.3	5,083	3,954	77.8	9.9	9.9	100.0
関市	89,350	86,753	84,763	97.7	32,865	32,802	99.8	140.9	140.9	100.0
美濃市	21,800	15,936	15,936	100.0	5,805	5,805	100.0	40.7	40.7	100.0
郡上市八幡	15,000	8,288	7,582	91.5	3,414	2,952	86.5	4.8	4.8	100.0
郡上市白鳥	7,770	6,433	4,878	75.8	2,199	1,570	71.4	8.5	8.4	98.2
美濃加茂市	57,600	55,687	55,241	99.2	20,729	20,563	99.2	43.3	43.0	99.3
可児市	106,110	98,857	98,485	99.6	37,583	37,440	99.6	78.2	77.3	98.8
坂祝町	10,000	8,231	8,194	99.6	3,103	3,087	99.5	12.9	12.9	100.0
富加町	8,800	5,532	5,486	99.2	1,832	1,804	98.5	10.3	16.8	164.1
川辺町	13,400	10,130	9,832	97.1	3,547	3,526	99.4	8.2	8.2	100.0
八百津町	8,727	8,588	8,579	99.9	2,962	2,954	99.7	12.3	12.3	100.0
御嵩町	18,300	17,971	17,940	99.8	6,540	6,395	97.8	21.6	18.8	87.0
多治見市	116,000	109,944	109,944	100.0	41,640	41,640	100.0	86.4	86.4	100.0
瑞浪市	40,340	38,414	37,386	97.3	13,843	13,497	97.5	54.1	53.8	99.4
土岐市	62,000	57,541	57,425	99.8	21,077	21,034	99.8	116.2	116.2	100.0
中津川市	66,370	54,687	54,462	99.6	21,223	21,120	99.5	80.8	60.1	74.5
恵那市	32,000	30,658	30,174	98.4	11,792	11,550	97.9	57.7	57.7	100.0
高山市	90,100	87,900	87,666	99.7	32,344	30,914	95.6	168.2	168.2	100.0
飛騨市神岡	7,800	5,793	5,793	100.0	2,479	2,479	100.0	3.0	3.0	100.0
飛騨市古川	12,360	11,095	11,054	99.6	3,522	3,509	99.6	8.7	8.4	95.5
下呂市	7,600	6,693	6,649	99.3	2,933	2,910	99.2	6.0	5.7	94.3

	取水状況															
	計画								実績							
	1日 最大 取水量 (m3/日)	河川 水 (m3/日)	伏流 水 (m3/日)	浅層 地下 水 (m3/日)	深層 地下 水 (m3/日)	湧水 (m3/日)	ダム水 その他 (m3/日)	浄水 受水 (m3/日)	年間 取水量 (千m3)	河川 水 (千m3)	伏流 水 (千m3)	浅層 地下 水 (千m3)	深層 地下 水 (千m3)	湧水 (千m3)	ダム水 その他 (千m3)	浄水 受水 (千m3)
岐阜県計	1,098,114	141,220	130,048	53,757	501,230	27,448	8,256	236,155	248,102	15,151	33,013	11,216	131,424	4,075	980	52,243
岐阜市	178,030		108,860	990	68,180				52,511		26,718	1,145	24,648			
羽島市	37,400				37,400				9,274				9,274			
各務原市	68,400				68,400				17,558				17,558			
山県市高富	9,580				9,580				2,601				2,601			
山県市美山	4,609	285		4,324					1,137	313		824				
瑞穂市	24,300				24,300				5,871				5,871			
本巣市本巣	4,800						4,800		912				912			
本巣市真正	6,300				6,300				1,339				1,339			
本巣市糸貫	9,000				9,000				1,664				1,664			
岐南町	15,000				15,000				3,455				3,455			
笠松町	16,100				16,100				2,809				2,809			
北方町	10,516				10,516				2,901				2,901			
大垣市	74,293				74,293				20,020				20,020			
海津市	29,101	1,210			27,891				5,774	440			5,334			
養老町	13,734				13,734				3,109				3,109			
垂井町	19,200				19,200				3,707				3,707			
関ヶ原町	4,800		200	4,600					1,451			857			594	
神戸町	13,500				13,500				2,695				2,695			
輪之内町	5,680				5,680				1,346				1,346			
安八町	7,000				7,000				1,927				1,927			
揖斐川町	10,650			10,650					2,449			2,449				
大野町	14,000			750	13,250				3,091			213	2,878			
池田町	5,160				5,160				829				829			
関市	51,458			3,430	48,028				15,930			1,250	14,680			
美濃市	15,500			15,500					2,749			2,749				
郡上市八幡	6,000		2,200	1,200		2,600			1,920		137	184		1,599		
郡上市白鳥	3,028		2,488	540					694		620	74				
美濃加茂市	24,580	5,400					19,180	6,562	1,954							4,608
可児市	52,362						52,362	11,149								11,149
坂祝町	4,500						4,500	937								937
富加町	3,960						3,960	662								662
川辺町	6,030						6,030	1,128								1,128
八百津町	5,942	2,486					3,456		1,074	688					386	
御嵩町	6,920	1,012					5,908	2,098								2,098
多治見市	42,100						42,100	12,959								12,959
瑞浪市	22,540						22,540	4,355								4,355
土岐市	39,400						39,400	6,494								6,494
中津川市	32,503	2,073		430			30,000	7,999	1,898	88	118					5,895
恵那市	18,401	8,226					10,175	4,234	2,276							1,958
高山市	153,511	101,928	16,300	11,343	2,418	21,522		13,814	4,632	5,450	1,353	329	2,050			
飛騨市神岡	5,926	3,600				2,326		891	490						401	
飛騨市古川	7,300				6,300	1,000		1,563				1,538	25			
下呂市	15,000	15,000						2,460	2,460							

	浄水状況										消火栓		
	計画					実績					地上	地下	その他
	計画 浄水量 (m3/日)	消毒 のみ (m3/日)	緩速 ろ過 (m3/日)	急速 ろ過 (m3/日)	膜 ろ過 (m3/日)	年間 浄水量 (千m3)	消毒 のみ (千m3)	緩速 ろ過 (千m3)	急速 ろ過 (千m3)	膜 ろ過 (千m3)			
											(基)	(基)	(基)
岐阜県計	745,299	628,261	14,309	75,553	27,176	193,726	171,253	2,861	12,607	7,005	17,899	30,820	363
岐阜市	157,350	157,350				52,511	52,511				292	7,943	
羽島市	37,400	37,400				9,274	9,274				284	800	
各務原市	68,400	68,400				17,558	17,558				241	3,171	
山県市高富	9,580	9,580				2,601	2,601				637	453	
山県市美山	5,280	4,345	285	650		1,137	875	95	167		449	80	
瑞穂市	24,300	24,300				5,860	5,860				1,568	269	
本巣市本巣	4,800	4,800				912	912				171	152	
本巣市真正	6,300	6,300				1,339	1,339				131	490	
本巣市糸貫	9,000	9,000				1,664	1,664				128	683	
岐南町	15,000	15,000				3,455	3,455				97	364	
笠松町	16,100	16,100				2,809	2,809					289	
北方町	10,516	10,516				2,901	2,901				3	614	
大垣市	73,663	73,663				20,020	20,020				187	2,768	
海津市	28,358	7,308		21,050		5,638	1,373		4,265		950	766	363
養老町	13,734	13,734				3,109	3,109					1,143	
垂井町	16,760	16,760				3,461	3,461				2	467	
関ヶ原町	4,800		200	4,600		1,451		73	1,378		1	201	
神戸町	13,500	13,500				2,695	2,695				944	65	
輪之内町	5,350			5,350		1,327			1,327		427	89	
安八町	7,000	7,000				1,927	1,927				490	326	
揖斐川町	8,500	8,500				2,449	2,449				373	146	
大野町	11,400	11,400				3,091	3,091				952	58	
池田町	5,160	5,160				829	829				596	1	
関市	51,458	51,458				15,930	15,930				230	1,363	
美濃市	15,500	15,500				2,749	2,749					486	
郡上市八幡	2,200		2,200			1,204	1,067	137			176	192	
郡上市白鳥	2,863	540		2,323		681	74		607		360		
美濃加茂市	7,181				7,181	1,954				1,954		1,130	
可児市											498	734	
坂祝町											228	27	
富加町											130	46	
川辺町											18	228	
八百津町	5,942		2,486		3,456	1,055		688		367	22	400	
御嵩町	1,010		1,010								33	400	
多治見市											943	1,768	
瑞浪市											553	243	
土岐市											295	1,403	
中津川市	10,650		4,650	6,000		2,083	118	961	1,004		1,340	12	
恵那市	6,094				6,094	2,276				2,276	71	691	
高山市	66,050	31,027	3,478	31,000	545	13,012	8,638	907	3,369	98	3,499	13	
飛騨市神岡	6,900	2,320		4,580		891	401		490		190	60	
飛騨市古川	7,300	7,300				1,563	1,563				378		
下呂市	9,900				9,900	2,310				2,310	12	286	

	給水状況								給水量分析			
	年間 給水量	有収 水量	(*は水量不明)				無収 水量	無効 水量	1日 最大 給水量	1日 平均 給水量	1人1日 最大 給水量	1人1日 平均 給水量
			生活用	営業用	工場用	その他						
			(千m3)	(千m3)	(千m3)	(千m3)						
岐阜県計	244,855	194,897	90,827	15,947	3,353	563	8,243	41,715	754,168	669,046	426	378
岐阜市	52,511	39,211	29,647	9,193	257	114	2,953	10,347	157,431	143,473	446	406
羽島市	9,274	7,172	6,329	802	37	4	227	1,875	27,607	25,339	431	395
各務原市	17,558	15,576	*	*	*	*	682	1,300	53,051	47,973	370	335
山県市高富	2,601	1,907	*	*	*	*	9	685	9,574	7,107	585	434
山県市美山	1,137	833	*	*	*	*	4	300	3,371	3,107	561	517
瑞穂市	5,860	4,609	4,350	259	*	*	37	1,214	17,115	16,011	374	350
本巣市本巣	912	725	*	*	*	*		187	2,778	2,492	457	410
本巣市真正	1,339	1,159	*	*	*	*		180	4,408	3,658	362	300
本巣市糸貫	1,664	1,180	*	*	*	*		484	5,538	4,546	478	392
岐南町	3,455	2,645	*	*	*	*	6	804	12,191	9,440	496	384
笠松町	2,809	2,386	2,386	*	*	*	2	421	10,452	7,675	480	353
北方町	2,901	1,755	1,755	*	*	*		1,146	8,804	7,926	513	462
大垣市	20,020	15,553	*	*	*	*	1,745	2,722	59,523	54,699	399	366
海津市	5,335	3,973	3,973	*	*	*	312	1,050	16,482	14,577	474	420
養老町	3,109	2,357	1,929	423	4	1		752	9,984	8,495	381	324
垂井町	3,461	3,137	2,489	121	527	*	202	122	11,195	9,456	480	405
関ヶ原町	1,124	877	660	*	86	131	221	26	3,931	3,079	538	421
神戸町	2,695	2,071	1,857	110	104	*	404	220	8,864	7,384	476	397
輪之内町	1,327	1,158	870	128	160	*		169	4,170	3,626	434	377
安八町	1,927	1,455	1,382	73	*	*	32	440	6,112	5,279	414	358
揖斐川町	2,449	1,219	1,168	50	*	1		1,230	8,222	6,691	620	505
大野町	3,091	2,152	1,765	283	4	100	1	938	10,980	8,445	481	370
池田町	829	680	576	104	*	*		149	3,669	2,265	307	190
関市	15,930	10,648	*	*	*	*	430	4,852	45,182	43,525	533	513
美濃市	2,446	1,910	1,554	277	79	*		536	8,091	6,683	508	419
郡上市八幡	1,204	1,000	750	250	*	*	5	199	4,218	3,290	556	434
郡上市白鳥	681	603	402	201	*	*	2	76	2,357	1,861	483	381
美濃加茂市	6,562	5,755	*	*	*	*	5	802	19,721	17,929	357	325
可児市	11,149	10,357	10,357	*	*	*	15	777	35,688	30,462	362	309
坂祝町	937	827	653	122	49	3	9	101	3,087	2,560	377	312
富加町	662	590	*	*	*	*	72		2,337	1,809	426	330
川辺町	1,128	992	926	66	*	*	3	133	3,646	3,082	371	313
八百津町	1,052	957	856	36	65	*		95	3,624	2,874	422	335
御嵩町	2,098	1,951	1,348	405	149	49		147	6,773	5,732	378	320
多治見市	12,814	11,752	*	*	*	*	165	897	38,272	35,011	348	318
瑞浪市	4,355	3,526	*	*	*	*	8	821	14,560	11,899	389	318
土岐市	6,494	5,882	4,621	871	358	32	6	606	20,245	17,743	353	309
中津川市	7,966	6,488	4,303	1,306	751	128	50	1,428	24,389	21,765	448	400
恵那市	4,234	3,613	2,023	867	723	*	266	355	13,202	11,568	438	383
高山市	13,012	10,644	*	*	*	*	302	2,066	37,748	35,552	431	406
飛騨市神岡	891	681	681	*	*	*		210	2,964	2,434	512	420
飛騨市古川	1,542	1,217	1,217	*	*	*	61	264	4,797	4,213	434	381
下呂市	2,310	1,714	*	*	*	*	7	589	7,815	6,311	1,175	949

	管路延長																		
	導水管					送水管						配水管							
	導水管延長計	鑄鉄管	ダクタイル鑄鉄管	鋼管	石綿セメント管	その他	送水管延長計	鑄鉄管	ダクタイル鑄鉄管	鋼管	石綿セメント管	その他	配水管延長計	鑄鉄管	ダクタイル鑄鉄管	鋼管	石綿セメント管	硬質塩化ビニル管	その他
岐阜県計	135,295	1,813	36,544	4,841	735	91,362	466,499	36,077	347,471	20,641	1,630	60,680	14,116,941	300,430	5,328,563	157,965	26,217	7,085,788	1,217,980
岐阜市						3,130		3,065			65	2,361,153	27,486	1,133,708	10,728	4,403	1,138,343	46,485	
羽島市	414	377	37			61	16	45				578,382	7,166	53,306	5,969		511,171	770	
各務原市	8,249	126	8,002	105		16	27,541	387	27,065	89		772,148	9,842	603,201	1,430		67,021	90,654	
山県市高富	125		125				351		321			163,438		25,096	1,299		100,481	36,562	
山県市美山	10,975					10,975	16,398	1,277	4,302			124,781		13,310	763		70,046	40,662	
瑞穂市	831		656			175						309,028		50,037	7,582	529	247,835	3,045	
本巣市本巣	1,129		1,089	17		23	3,596		1,785	7	1,804	69,071		23,943	200		40,255	4,673	
本巣市真正	333		333									103,675	33	640	855		88,529	13,618	
本巣市糸貫	631		631									125,773		9,953	1,517		109,894	4,409	
岐南町	194		194									148,964	3,634	12,203	5,320		123,991	3,816	
笠松町	190	190										152,244	2,581	18,011	5,408	935	91,563	33,746	
北方町							370		370			107,571		13,280	369		85,972	7,950	
大垣市	3,519		3,477	42			680	680				851,299	17,982	650,322	1,585		86,069	95,341	
海津市	5,170		1,660			3,510	12,644		12,644			393,530		47,123	7,665	309	310,881	27,552	
養老町	405					405	3,972	1,359	1,782		831	268,318	82,956	11,590	5,760		166,866	1,146	
垂井町	2,537		2,215			322	9,256		9,099	24	133	161,496	1,710	37,173	346		94,837	27,430	
関ヶ原町	1,866		1,216	434		216	918		848	53	17	96,467		11,639	3,043	494	59,249	22,042	
神戸町	217		217									182,789		7,713	3,351		159,449	12,276	
輪之内町	730	700				30						84,500		4,516	796	2,370	70,508	6,310	
安八町	420	420										135,064		37,063	411		96,983	607	
揖斐川町	482		482				7,779		4,931	1,957	891	111,085		28,817	1,864	10,559	51,258	18,587	
大野町	733			66		667	1,817		1,817			172,395		51,511			117,670	3,214	
池田町	441		441				1,896		1,896			106,078		15,736	332		89,024	986	
関市							57,758	29,045	20,942	365	1,133	6,273	699,279	53,870	79,912	2,682	4,978	530,119	27,718
美濃市	916		916				16,847	56	15,820	193	778	137,119	5,419	41,927	2,312		60,221	27,240	
郡上市八幡							2,733	657	2,049	27		74,751	1,069	16,991	969		13,328	42,394	
郡上市白鳥	528		528				3,655		997		2,658	82,885		10,364	1,458		70,130	933	
美濃加茂市	112		21			91	8,771		6,248	146		2,377	564,776	1,515	238,325	2,861	280,373	41,702	
可児市							52,903		52,195	480	228	624,424		430,652	938		124,698	68,136	
坂祝町							566		566			65,846	3	30,011	327		31,255	4,250	
富加町												57,949		9,262	300		35,728	12,659	
川辺町												119,941	210	16,874	6,295		92,880	3,682	
八百津町	92		92				5,704	240	4,431	540	493	102,192		44,866	327		49,272	7,727	
御嵩町	500					500	16,636	630	12,200	462	3,344	194,561	391	68,562	1,505	278	89,933	33,892	
多治見市							25,608		25,448	73	87	699,602	4,229	428,332	1,560	51	185,234	80,196	
瑞浪市							28,588		16,681	1,643	10,264	418,573	1,007	90,901	1,600	77	262,115	62,873	
土岐市							60,679		55,910	1,011	3,758	502,497	1,780	310,034	632		59,849	130,202	
中津川市	4,615		4,320	177	20	98	19,324		11,043	7,093	1,188	604,732	10,448	165,525	8,652	105	388,486	31,516	
恵那市	237					237	14,103		12,298		1,805	343,035	46,022	114,584	1,161	314	133,924	47,030	
高山市	84,555		7,186	3,956		73,413	50,605		33,082	6,121	11,402	1,026,448	8,317	303,880	54,541	370	593,926	65,414	
飛騨市神岡	3,027		1,584	44	715	684	2,188	16	680	357	497	638	41,893	3,244	17,289	155	445	2,015	18,745
飛騨市古川	350		350				3,178		2,381			797	116,828		15,409	810	93,442	7,167	
下呂市	772		772				6,244	1,714	4,530			60,361	9,516	34,972	2,287		10,963	2,623	

4 簡易水道事業

市町村	事業名称	经营主体	給水開始年月	事業計画				料金					普及状況			
				認可年月日	給水人口 (人)	給水区域面積 (km ²)	1日最大給水量 (m ³ /日)	料金体系	家庭用料金(口径別:13mm)				給水区域内人口 (人)	現在給水人口 (人)	普及率 (%)	
									基本水量 (m ³)	基本料金 (円)	超過料金 (円)	メ-メ-使用料 (円)				(参考) 10m ³ 当使用料 (円)
岐阜県計					208,555	2,402.5	84,931						167,648	160,511	95.7%	
岐阜市	西領下	組合営	S51.5	S51.5.1	200	0.2	30	定額		2,000		2,000	126	71	56.3%	
岐阜市	芥見長山	組合営	S32.7	S33.5.6	310		48	定額		1,000		1,000	334	140	41.9%	
岐阜市	芥見上町	組合営	S33.4	S33.2.20	280		42	定額		2,800		2,800	100	100	100.0%	
岐阜市	木田馬場	組合営	S32.3	S33.5.6	150		50	定額		666		666	94	94	100.0%	
岐阜市	蔵前神明	組合営	S32.1	S33.5.5	150		23	定額		2,500		2,500	79	79	100.0%	
岐阜市	計				1,090	0.2	193						733	484	66.0%	
羽島市	西小藪	市営	S51.2	S49.6.27	320	0.06	1,836	用途	10	810	81	810	233	233	100.0%	
羽島市	計				320	0.1	1,836						233	233	100.0%	
山県市	中洞	市営	H15.4	H15.4.1	550	1.0	278	口径	10	1,080	130	1,080	481	481	100.0%	
山県市	伊自良	市営	H15.4	H15.4.1	3,870	8.3	2,251	口径	10	1,080	130	1,080	3,113	3,113	100.0%	
山県市	計				4,420	9.3	2,529						3,594	3,594	100.0%	
瑞穂市	瑞穂市・竹戸町水道組合	事務組合営	S34.1	H1.3.31	820	0.1	380	口径	10	864	97	54	918	604	604	100.0%
瑞穂市	計				820	0.1	380						604	604	100.0%	
本巣市	木知原	市営	H23.3	H20.2.25	320	0.9	174	口径	10	972	102	75	1,047	255	241	94.5%
本巣市	神海	市営	H16.2	H16.2.1	560	2.1	510	口径	10	972	102	75	1,047	582	497	85.4%
本巣市	樽見	市営	H16.2	H25.12.10	820	1.4	389	口径	10	972	102	75	1,047	812	772	95.1%
本巣市	神所	市営	H16.2	H16.2.1	880	1.9	490	口径	10	972	102	75	1,047	642	575	89.6%
本巣市	外山	市営	H23.3	H18.10.2	560	20.2	230	口径	10	972	102	75	1,047	489	484	99.0%
本巣市	計				3,140	26.6	1,793						2,780	2,569	92.4%	
大垣市	上石津北部	市営	H23.4	H23.3.29	2,910	4.8	1,710	単一	10	648	172		648	2,672	2,665	99.7%
大垣市	多良	市営	S39.3	H8.4.8	2,200	2.5	941	単一	10	648	172		648	1,810	1,807	99.8%
大垣市	西山	市営	S40.4	S57.6.8	260	0.1	65	単一	10	648	172		648	74	74	100.0%
大垣市	時	市営	S40.4	S55.8.1	2,680	2.8	804	単一	10	648	172		648	1,172	1,172	100.0%
大垣市	計				8,050	10.2	3,520						5,728	5,718	99.8%	
養老町	西部	組合営	S47.10	S46.3.31	4,358	15.000	1,796	単一	15	1,400	40		934	2,281	2,197	96.3%
養老町	計				4,358	15.000	1,796						2,281	2,197	96.3%	
垂井町	北部	町営	S48.4	H20.11.26	3,190	5.9	1,124	口径	10	750	90		750	3,124	3,067	98.2%
垂井町	栗原	町営	H2.4	H1.3.25	1,255	1.0	440	口径	10	750	90		750	1,101	1,081	98.2%
垂井町	計				4,445	6.9	1,564						4,225	4,148	98.2%	
揖斐川町	脛永	町営	S63.4	H17.1.31	2,400	1.5	1,010	口径	10	756	75	75	831	1,742	1,742	100.0%
揖斐川町	市場	町営	S58.6	H17.1.31	1,000	0.8	250	口径	10	756	75	75	831	773	773	100.0%
揖斐川町	南部	町営	H8.5	H17.1.31	1,300	3.0	610	口径	10	756	75	75	831	863	863	100.0%
揖斐川町	神原	町営	S34.4	H17.1.31	380	0.7	95	口径	10	756	75	75	831	220	220	100.0%
揖斐川町	木曾屋	町営	S35.4	H17.1.31	180	0.5	51	口径	10	756	75	75	831	97	97	100.0%
揖斐川町	名礼	町営	S37.4	H17.1.31	320	0.4	110	口径	10	756	75	75	831	200	200	100.0%
揖斐川町	谷汲	町営	S49.4	H17.1.31	1,240	6.0	546	口径	10	756	75	75	831	895	895	100.0%
揖斐川町	長瀬	町営	H2.4	H17.1.31	345	0.7	119	口径	10	756	75	75	831	247	247	100.0%
揖斐川町	北部	町営	H16.9	H17.1.31	390	1.5	200	口径	10	756	75	75	831	269	269	100.0%
揖斐川町	春日	町営	H19.4	H17.1.31	1,290	190.0	650	口径	10	756	75	75	831	957	957	100.0%
揖斐川町	乙原	町営	S32.4	H17.1.31	160	0.4	63	口径	10	756	75	75	831	98	98	100.0%
揖斐川町	東津汲	町営	S39.12	H17.1.31	220	0.8	92	口径	10	756	75	75	831	124	124	100.0%
揖斐川町	小津	町営	S32.12	H17.1.31	720	2.5	180	口径	10	756	75	75	831	200	200	100.0%
揖斐川町	日坂	町営	S56.4	H17.1.31	240	1.9	96	口径	10	756	75	75	831	77	77	100.0%
揖斐川町	西津汲	町営	S32.4	H17.1.31	440	1.5	174	口径	10	756	75	75	831	211	211	100.0%
揖斐川町	外津汲	町営	S34.4	H17.1.31	170	10.0	51	口径	10	756	75	75	831	88	88	100.0%
揖斐川町	三倉	町営	S32.2	H17.1.31	152	0.5	124	口径	10	756	75	75	831	94	94	100.0%
揖斐川町	西横山	町営	S36.4	H17.1.31	450	0.4	281	口径	10	756	75	75	831	203	203	100.0%
揖斐川町	東杉原	町営	S11.4	H17.1.31	110	0.2	357	口径	10	756	75	75	831	4	4	100.0%
揖斐川町	坂内	町営	H11.6	H17.1.31	520	1.1	271	口径	10	756	75	75	831	281	281	100.0%
揖斐川町	川上	町営	S35.4	H17.1.31	115	0.8	80	口径	10	756	75	75	831	59	59	100.0%
揖斐川町	計				12,142	225.2	5,410						7,702	7,702	100.0%	
池田町	北部	町営	S61.4	S58.5.12	5,000	6.7	1,571	口径	10	1,728	140	108	1,836	4,644	4,376	94.2%
池田町	南部	町営	H2.4	S62.3.31	4,200	3.5	1,130	口径	10	1,728	140	108	1,836	4,160	3,458	83.1%
池田町	計				9,200	10.2	2,701						8,804	7,834	89.0%	
関市	洞戸中央	市営	S29.12	H9.3.25	2,312	2.5	1,405	口径		600	21		820	1,985	1,985	100.0%
関市	南部地区	市営	S58.1	H13.3.30	750	2.0	305	口径		600	21		820	440	403	91.6%
関市	白谷	市営	H6.4	H5.3.31	330	0.4	99	口径		600	21		820	207	199	96.1%
関市	中切地区	市営	H14.6	H11.9.9	290	0.5	101	口径		600	21		820	221	214	96.8%
関市	三友地区	市営	H15.8	H12.11.10	350	1.1	166	口径		600	21		820	228	198	86.8%
関市	岩本	市営	H17.1	H15.3.26	187	0.2	106	口径		600	21		820	115	108	93.9%
関市	寺尾	市営	S36.4	H3.3.30	700	10.9	243	口径		600	21		820	478	478	100.0%
関市	計				4,919	17.6	2,425						3,674	3,585	97.6%	
美濃市	片知	市営	H1.5	H10.3.27	760	0.5	411	口径		640	81		1,450	532	508	95.5%
美濃市	半道	市営	S37.5	H23.1.6	136	0.1	51	口径		640	81		1,450	118	113	95.8%
美濃市	洲原	市営	S62.4	S60.4.13	2,100	3.1	600	口径		640	81		1,450	1,470	1,404	95.5%

市町村	事業名称	経営主体	給水開始年月	事業計画				料金					普及状況			
				認可年月日	給水人口 (人)	給水区域面積 (km ²)	1日最大給水量 (m ³ /日)	料金体系	家庭用料金(口径別:13mm)				給水区域人口 (人)	現在給水人口 (人)	普及率 (%)	
									基本水量 (m ³)	基本料金 (円)	超過料金 (円)	1ヶ月使用料 (円)				(参考) 10m ³ 当使用料 (円)
美濃市	牧谷	市営	S57.4	S55.5.24	4,400	3.1	1,181	口径		640	81	1,450	2,630	2,511	95.5%	
美濃市	乙北	市営	H2.5	S63.12.26	200	0.4	60	口径		640	81	1,450	82	78	95.1%	
美濃市計					7,596	7.2	2,303					4,832	4,614	95.5%		
郡上市	美山	市営	H16.3	H16.3.1	440	1.7	141	口径	10	1,296	129	1,296	307	298	97.1%	
郡上市	鈴原	市営	H16.3	H16.3.1	170	0.3	34	口径	10	1,296	129	1,296	112	97	86.6%	
郡上市	八幡南部	市営	H16.3	H26.3.28	1,424	2.2	598	口径	10	1,296	129	1,296	1,561	1,396	89.4%	
郡上市	安久田	市営	H16.3	H20.2.20	74	0.3	55	口径	10	1,296	129	1,296	64	60	93.8%	
郡上市	有坂	市営	H16.3	H16.3.1	200	0.6	50	口径	10	1,296	129	1,296	141	96	68.1%	
郡上市	初音	市営	H16.3	H16.3.1	300	1.4	75	口径	10	1,296	129	1,296	239	197	82.4%	
郡上市	亀尾島	市営	H16.3	H16.3.1	250	0.7	63	口径	10	1,296	129	1,296	184	166	90.2%	
郡上市	市島	市営	H16.3	H16.3.1	1,338	3.3	625	口径	10	1,296	129	1,296	1,479	1,348	91.1%	
郡上市	夕谷	市営	H16.3	H16.3.1	300	1.0	90	口径	10	1,296	129	1,296	155	153	98.7%	
郡上市	小那比	市営	H16.3	H16.3.1	450	2.1	248	口径	10	1,296	129	1,296	239	224	93.7%	
郡上市	有穂	市営	H16.3	H16.3.1	536	1.3	200	口径	10	1,296	129	1,296	302	271	89.7%	
郡上市	入間	市営	H17.4	H16.3.1	151	0.8	45	口径	10	1,296	129	1,296	102	89	87.3%	
郡上市	河鹿	市営	H18.4	H16.3.1	110	0.7	33	口径	10	1,296	129	1,296	108	83	76.9%	
郡上市	大和中央	市営	H16.3	H25.3.28	4,880	8.6	1,980	口径	10	1,296	129	1,296	5,319	4,413	83.0%	
郡上市	東	市営	H16.3	H16.3.1	850	2.0	426	口径	10	1,296	129	1,296	586	436	74.4%	
郡上市	北	市営	H16.3	H16.3.1	840	2.1	424	口径	10	1,296	129	1,296	623	462	74.2%	
郡上市	二日町	市営	H16.3	H16.3.1	670	0.9	350	口径	10	1,296	129	1,296	617	549	89.0%	
郡上市	向小駄良	市営	H16.3	H16.3.1	750	0.7	351	口径	10	1,296	129	1,296	625	482	77.1%	
郡上市	白鳥北部	市営	H16.3	H16.3.1	1,030	2.1	413	口径	10	1,296	129	1,296	744	641	86.2%	
郡上市	石徹白	市営	H16.3	H17.8.23	338	0.9	227	口径	10	1,296	129	1,296	254	227	89.4%	
郡上市	白鳥東部	市営	H16.3	H28.3.7	1,804	6.3	908	口径	10	1,296	129	1,296	2,343	1,818	77.6%	
郡上市	高鷲南部	市営	H16.3	H25.3.28	1,530	3.5	808	口径	10	1,296	129	1,296	1,621	1,365	84.2%	
郡上市	切立	市営	H16.3	H16.3.1	320	0.4	96	口径	10	1,296	129	1,296	212	195	92.0%	
郡上市	高鷲北部	市営	H16.3	H24.3.23	1,022	8.4	1,100	口径	10	1,296	129	1,296	944	853	90.4%	
郡上市	高鷲見	市営	H16.3	H18.3.27	330	1.3	124	口径	10	1,296	129	1,296	270	253	93.7%	
郡上市	南部	市営	H16.3	H16.3.1	580	1.0	174	口径	10	1,296	129	1,296	426	402	94.4%	
郡上市	美並北部	市営	H16.3	H16.3.1	1,258	1.1	370	口径	10	1,296	129	1,296	943	887	94.1%	
郡上市	中部	市営	H16.3	H16.3.1	3,765	5.2	1,476	口径	10	1,296	129	1,296	2,448	2,210	90.3%	
郡上市	木尾	市営	H16.3	H16.3.1	270	0.4	140	口径	10	1,296	129	1,296	177	170	96.0%	
郡上市	梅原	市営	H16.3	H16.3.1	103	0.2	55	口径	10	1,296	129	1,296	63	56	88.9%	
郡上市	畑佐	市営	H16.3	40.266	529	3.6	227	口径	10	1,296	129	1,296	486	457	94.0%	
郡上市	二間手	市営	H16.3	H16.3.1	883	0.3	383	口径	10	1,296	129	1,296	765	745	97.4%	
郡上市	小川	市営	H16.3	H16.3.1	250	1.9	81	口径	10	1,296	129	1,296	171	145	84.8%	
郡上市	寒水	市営	H16.3	H16.3.1	376	2.2	199	口径	10	1,296	129	1,296	281	231	82.2%	
郡上市	和良	市営	H16.3	H16.3.1	2,280	6.5	878	口径	10	1,296	129	1,296	1,679	1,657	98.7%	
郡上市	計				30,401	76.0	13,447						26,590	23,132	87.0%	
七宗町	七宗町簡易水道	町営	H23.3	H23.3.29	4,112	90.5	1,717	用途	10	1,800	220	1,800	3,820	3,795	99.3%	
七宗町	計				4,112	90.5	1,717						3,820	3,795	99.3%	
八百津町	久田見	町営	S51.3	H8.4.4	2,910	13.3	1,175	口径	10	2,192	219	2,192	1,562	1,558	99.7%	
八百津町	潮南	町営	H9.4	H7.4.7	400	4.4	159	口径	10	2,192	219	2,192	280	278	99.3%	
八百津町	篠原	町営	H9.4	H8.4.12	180	5.0	65	口径	10	2,192	219	2,192	131	121	92.4%	
八百津町	計				3,490	22.7	1,399						1,973	1,957	99.2%	
白川町	白川	町営	S41.11	H27.1.6	1,226	4.0	998	用途	10	1,748	169	72	1,820	1,314	1,311	99.8%
白川町	赤川	町営	S54.5	H27.1.6	1,664	8.5	845	用途	10	1,748	169	72	1,820	1,702	1,669	98.1%
白川町	飛騨川流域	町営	S56.4	H13.3.30	3,680	8.6	1,605	用途	10	1,748	169	72	1,820	2,523	2,483	98.4%
白川町	三川	町営	S61.2	H20.3.6	985	4.9	390	用途	10	1,748	169	72	1,820	808	801	99.1%
白川町	黒川	町営	S60.5	H14.3.28	2,570	11.6	901	用途	10	1,748	169	72	1,820	1,856	1,831	98.7%
白川町	計				10,125	37.6	4,739						8,203	8,095	98.7%	
東白川村	東白川	村営	H7.8	H10.12.3	2,947	16.8	1,062	口径	10	2,590	170	2,590	2,398	2,150	89.7%	
東白川村	計				2,947	16.8	1,062						2,398	2,150	89.7%	
中津川市	神坂	市営	S49.6	H27.1.19	690	4.3	726	口径		1,296	86	2,160	653	653	100.0%	
中津川市	阿木	市営	S58.4	H22.3.29	2,650	18.8		口径		1,296	86	2,160	2,577	2,567	99.6%	
中津川市	霧ヶ原	組合営	S31.10	S32.1.20	150	0.6		定額		1,200		1,200	84	84	100.0%	
中津川市	加子母	市営	H1.4	H26.1.30	3,340		2,195	口径		1,296	86	2,160	2,906	2,841	97.8%	
中津川市	坂下	市営	S30.1	S52.9.28	4,980	2.2	2,691	口径		1,296	86	2,160	3,368	3,366	99.9%	
中津川市	合郷	市営	S61.11	S60.4.30	585	1.2	259	口径		1,296	86	2,160	503	501	99.6%	
中津川市	上野・外洞	市営	H5.4	H3.4.5	910	9.9	596	口径		1,296	86	2,160	651	651	100.0%	
中津川市	小野沢	市営	H9.6	H7.3.23	109	14.7	33	口径		1,296	86	2,160	96	96	100.0%	
中津川市	まごめ	市営	S45.5	H20.5.23	710	2.1	500	口径		1,296	86	2,160	646	646	100.0%	
中津川市	山口	市営	S58.4	S60.6.25	980	2.0	272	口径		1,296	86	2,160	693	693	100.0%	
中津川市	峠	市営	S60.3	S59.7.3	200	0.4	87	口径		1,296	86	2,160	54	54	100.0%	
中津川市	下山	市営	S62.3	S61.6.5	110	0.8	31	口径		1,296	86	2,160	76	76	100.0%	
中津川市	本沢	市営	S62.5	H27.1.19	260	0.6	93	口径		1,296	86	2,160	275	275	100.0%	

市町村	事業名称	経営主体	給水開始年月	事業計画				料金体系	料金				普及状況			
				認可年月日	給水人口 (人)	給水区域面積 (km ²)	1日最大給水量 (m ³ /日)		家庭用料金(口径別:13mm)				給水区域内人口 (人)	現在給水人口 (人)	普及率 (%)	
									基本水量 (m ³)	基本料金 (円)	超過料金 (円)	1-9-1 使用料 (円)				(参考) 10m ³ 当 使用料 (円)
中津川市	川上	市営	S41.4	S40.10.16	995	29.0	437	口径		1,296	86		2,160	807	807	100.0%
中津川市	蛭川	市営	S56.8	H10.5.12	3,900	39.0	1,765	口径		1,296	86		2,160	3,285	3,264	99.4%
中津川市	下付知	市営	S56.2	H13.3.27	4,510	6.7	2,005	口径		1,296	86		2,160	4,052	3,784	93.4%
中津川市	上付知	市営	S60.3	S57.6.10	1,980	2.1	588	口径		1,296	86		2,160	1,614	1,613	99.9%
中津川市	福荷平	市営	H13.3	H27.1.19	105	0.9	91	口径		1,296	86		2,160	108	108	100.0%
中津川市	田瀬	市営	S54.4	H13.2.9	1,130	20.7	491	口径		1,296	86		2,160	965	958	99.3%
中津川市	新田	市営	H11.5	H8.4.8	200	2.0	66	口径		1,296	86		2,160	101	101	100.0%
中津川市	計				28,494	158.0	12,926						23,514	23,138		98.4%
恵那市	中野方	市営	H14.12	H16.10.25	2,230	6.7	737	口径		1,350	82		2,170	1,945	1,800	92.5%
恵那市	飯地	市営	S44.10	H16.10.25	931	8.0	462	口径		1,350	82		2,170	673	529	78.6%
恵那市	岩村	市営	S53.4	H23.4.1	4,781	10.8	2,314	口径		1,220	82		2,040	5,149	5,080	98.7%
恵那市	山岡	市営	S40.8	H23.4.1	4,652	16.8	2,174	口径		1,220	82		2,040	4,562	4,453	97.6%
恵那市	明智	市営	S48.5	H16.10.25	4,850	5.4	2,400	口径		1,220	82		2,040	3,846	3,769	98.0%
恵那市	吉良見	市営	S52.9	H16.10.25	960	12.4	355	口径		1,220	82		2,040	960	865	90.1%
恵那市	静波	市営	H9.7	H24.3.27	710	9.7	230	口径		1,220	82		2,040	670	634	94.6%
恵那市	横通・阿妻	市営	H17.4	H16.10.25	192	2.1	72	口径		1,220	82		2,040	159	147	92.5%
恵那市	大平	市営	S46.8	H16.10.25	600	1.6	350	口径		1,220	82		2,040	478	467	97.7%
恵那市	上川	市営	H6.4	H16.10.25	240	0.6	120	口径		1,220	82		2,040	137	137	100.0%
恵那市	中沢	市営	H8.6	H16.10.25	160	0.2	48	口径		1,220	82		2,040	86	86	100.0%
恵那市	閑川	市営	H10.5	H16.10.25	170	0.3	85	口径		1,220	82		2,040	104	104	100.0%
恵那市	上矢作	市営	S62.10	H24.3.27	1,410	5.1	627	口径		1,220	82		2,040	1,316	1,312	99.7%
恵那市	下原田	市営	S58.12	H16.10.25	790	3.1	219	口径		1,220	82		2,040	463	456	98.5%
恵那市	毛呂窪	市営	H23.4	H17.7.1	600	4.2	150	口径		1,350	82		2,170	486	427	87.9%
恵那市	計				23,276	87.0	10,343						21,034	20,266		96.3%
飛騨市	末高	市営	H16.2	H16.2.1	358	0.8	137	単一	10	1,080	140		1,080	231	231	100.0%
飛騨市	数市	市営	H16.2	H16.2.1	320	5.0	447	単一	10	1,080	140		1,080	182	182	100.0%
飛騨市	三ヶ村	市営	H16.2	H16.2.1	1,180	1.0	374	単一	10	1,080	140		1,080	905	889	98.2%
飛騨市	中太江	市営	H16.2	H16.2.1	200	0.3	75	単一	10	1,080	140		1,080	149	149	100.0%
飛騨市	諏訪	市営	H16.2	H16.2.1	960	0.7	289	単一	10	1,080	140		1,080	758	758	100.0%
飛騨市	五ヶ村	市営	H16.2	H16.2.1	1,350	1.5	560	単一	10	1,080	140		1,080	968	967	99.9%
飛騨市	角川	市営	H16.2	38.138	590	0.5	236	単一	10	1,080	140		1,080	463	463	100.0%
飛騨市	有家	市営	H16.2	H16.2.1	130	0.1	26	単一	10	1,080	140		1,080	41	41	100.0%
飛騨市	羽根	市営	H16.2	H16.2.1	101	0.1	22	単一	10	1,080	140		1,080	43	43	100.0%
飛騨市	新名	市営	H16.2	H16.2.1	101	0.1	30	単一	10	1,080	140		1,080	28	28	100.0%
飛騨市	上ヶ島	市営	H16.2	H16.2.1	101	0.1	20	単一	10	1,080	140		1,080	8	8	100.0%
飛騨市	元田	市営	H16.2	H16.2.1	160	0.1	24	単一	10	1,080	140		1,080	30	30	100.0%
飛騨市	天生	市営	H16.2	H16.2.1	130	0.1	20	単一	10	1,080	140		1,080	27	27	100.0%
飛騨市	稲越	市営	H16.2	H16.2.1	300	0.6	197	単一	10	1,080	140		1,080	244	244	100.0%
飛騨市	大無雁	市営	H16.2	H21.3.17	121	0.1	101	単一	10	1,080	140		1,080	93	93	100.0%
飛騨市	宮川第1	市営	H16.2	H23.5.24	297	0.1	242	単一	10	1,080	140		1,080	263	263	100.0%
飛騨市	種倉	市営	H16.2	H16.2.1	130	0.4	174	単一	10	1,080	140		1,080	87	87	100.0%
飛騨市	打保	市営	H16.2	H16.2.1	130	0.1	57	単一	10	1,080	140		1,080	88	88	100.0%
飛騨市	杉原	市営	H16.2	H19.1.29	130	0.1	175	単一	10	1,080	140		1,080	87	87	100.0%
飛騨市	西・伏方	市営	H16.2	H16.2.1	650	1.4	400	単一	10	1,080	140		1,080	447	447	100.0%
飛騨市	谷・中山	市営	H16.2	H22.7.5	47	0.1	30	単一	10	1,080	140		1,080	35	35	100.0%
飛騨市	寺林	市営	H16.2	H16.2.1	560	0.6	101	単一	10	1,080	140		1,080	237	237	100.0%
飛騨市	山田	市営	H16.2	H16.2.1	550	0.5	125	単一	10	1,080	140		1,080	250	250	100.0%
飛騨市	吉田	市営	H16.2	H16.2.1	333	1.8	144	単一	10	1,080	140		1,080	275	275	100.0%
飛騨市	上村	市営	H16.2	H16.2.1	510	1.6	182	単一	10	1,080	140		1,080	404	404	100.0%
飛騨市	石神	市営	H16.2	H16.2.1	170	0.2	26	単一	10	1,080	140		1,080	64	64	100.0%
飛騨市	神岡数河	市営	H16.2	H16.2.1	248	0.5	54	単一	10	1,080	140		1,080	144	144	100.0%
飛騨市	麻生野	市営	H16.2	H16.2.1	247	0.9	94	単一	10	1,080	140		1,080	161	161	100.0%
飛騨市	下之本	市営	H16.2	H16.2.1	107	0.6	39	単一	10	1,080	140		1,080	68	68	100.0%
飛騨市	森茂	市営	H16.2	H16.2.1	106	4.1	53	単一	10	1,080	140		1,080	62	62	100.0%
飛騨市	畦畑	市営	H16.2	H16.2.1	103	0.8	66	単一	10	1,080	140		1,080	59	59	100.0%
飛騨市	計				10,420	24.9	4,520						6,901	6,884		99.8%
下呂市	菽原	市営	H16.3	H16.3.1	4,790	2.5	3,000	口径	10	1,543	133		1,543	4,210	4,210	100.0%
下呂市	浅水	市営	H16.3	H16.3.1	4,040	6.0	1,970	口径	10	1,543	133		1,543	3,579	3,579	100.0%
下呂市	釜ヶ野	市営	H16.3	H16.3.1	580	0.6	297	口径	10	1,543	133		1,543	519	467	90.0%
下呂市	西美	市営	H16.3	H16.3.1	480	1.3	242	口径	10	1,543	133		1,543	421	421	100.0%
下呂市	宮田	市営	H16.3	H16.3.1	1,240	2.2	580	口径	10	1,543	133		1,543	1,094	1,094	100.0%
下呂市	山之口	市営	H16.3	H16.3.1	880	2.5	469	口径	10	1,543	133		1,543	685	685	100.0%
下呂市	小坂	市営	H16.3	H16.3.1	4,650	4.1	2,450	口径	10	1,543	133		1,543	2,858	2,858	100.0%
下呂市	無数原	市営	H16.3	H16.3.1	190	0.4	95	口径	10	1,543	133		1,543	169	169	100.0%
下呂市	門坂	市営	H16.3	H16.3.1	110	0.4	45	口径	10	1,543	133		1,543	84	82	97.6%

市町村	事業名称	经营主体	給水開始年月	事業計画				料金					普及状況			
				認可年月日	給水人口 (人)	給水区域面積 (km ²)	1日最大給水量 (m ³ /日)	料金体系	家庭用料金(口径別: 13mm)				給水区域内人口 (人)	現在給水人口 (人)	普及率 (%)	
									基本水量 (m ³)	基本料金 (円)	超過料金 (円)	メーター使用料 (円)				(参考) 10m ³ 当 使用料 (円)
下呂市	竹原	市営	H22.6	H22.6.30	2,180	3.4	1,150	口径	10	1,543	133		1,543	2,126	2,082	97.9%
下呂市	中山	市営	H24.12	H24.12.21	250	0.4	80	口径	10	1,543	133		1,543	175	175	100.0%
下呂市	中原東	市営	H16.3	H16.3.1	870	2.2	368	口径	10	1,543	133		1,543	668	642	96.1%
下呂市	門和佐	市営	H16.3	H16.3.1	570	1.9	293	口径	10	1,543	133		1,543	433	430	99.3%
下呂市	下呂東部	市営	H16.3	H16.3.1	1,550	4.7	856	口径	10	1,543	133		1,543	1,255	1,248	99.4%
下呂市	和川	市営	H16.3	H16.3.1	840	4.7	437	口径	10	1,543	133		1,543	694	670	96.5%
下呂市	久野川	市営	H16.3	H16.3.1	160	0.3	66	口径	10	1,543	133		1,543	116	115	99.1%
下呂市	金山	市営	H16.3	H16.3.1	4,500	9.7	2,534	口径	10	1,543	133		1,543	3,746	3,740	99.8%
下呂市	東	市営	H16.3	H16.3.1	2,150	11.3	560	口径	10	1,543	133		1,543	1,392	1,383	99.4%
下呂市	菅田	市営	H16.3	H16.3.1	1,580	9.3	572	口径	10	1,543	133		1,543	1,107	1,084	97.9%
下呂市	馬瀬	市営	H16.3	H16.3.1	1,600	7.0	976	口径	10	1,543	133		1,543	1,190	1,176	98.8%
下呂市	計				33,210	74.9	17,040							26,521	26,310	99.2%
白川村	白川村	村営	S35.3	H22.7.12	1,580	0.7	1,288	用途	10	515	72		515	1,502	1,502	100.0%
白川村	計				1,580	0.7	1,288							1,502	1,502	100.0%

市町村	事業名称	取水状況														
		計画								実績						
		1日最大 取水量 (m3)	河川水 (m3/日)	伏流水 (m3/日)	浅層 地下水 (m3/日)	深層 地下水 (m3/日)	湧水 (m3/日)	ダム水 その他 (m3/日)	浄水 受水 (m3/日)	年間 取水量 (m3)	河川水 (m3)	伏流水 (m3)	浅層 地下水 (m3)	深層 地下水 (m3)	湧水 (m3)	ダム水 その他 (m3)
岐阜県計	104,335	54,429	7,013	19,596	14,589	1,262	3,174	4,272	24,602,252	13,426,836	1,575,663	3,798,111	3,227,222	593,397	767,615	1,212,408
岐阜市西領下	30				30				0.1						0.1	
岐阜市芥見長山	48				48				11,680				11,680			
岐阜市芥見上町	42				42				0.1				0.1			
岐阜市木田馬場	50				50				18,183				18,183			
岐阜市蔵前神明	23				23				15,738				15,738			
岐阜市計	193				193				45,601				45,601			
羽島市西小藪	1836				1,836				26,213				26,213			
羽島市計	1,836				1,836				26,213				26,213			
山県市中洞	278			278					60,593			60,593				
山県市伊自良	2,251			2,251					454,336			454,336				
山県市計	2,529			2,529					514,929			514,929				
瑞穂市瑞穂市・笠戸町水道組合	380				380				84,678				84,678			
瑞穂市計	380				380				84,678				84,678			
本巣市木知原	174			174					34,663			34,663				
本巣市神海	510			510					65,050			65,050				
本巣市樽見	389			389					116,778			116,778				
本巣市神所	490			490					87,102			87,102				
本巣市外山	460			230	230				79,043			56,911	22,132			
本巣市計	2023			1,793	230				382,836			360,504	22,132			
大垣市上石津北部	1710		19	1,691					360,183		3,019	357,164				
大垣市多良	2052		652	1,400					199,340		75,290	124,050				
大垣市西山	92		92						10,760		10,760					
大垣市時	885	885							113,207	113,207						
大垣市計	4,739	885	763	3,091					683,490	113,207	89,069	481,214				
養老町西部	1,796				1,796				485,946				485,946			
養老町計	1,796				1,796				485,946				485,946			
垂井町北部	1,124						1,124		361,227						361,227	
垂井町栗原	440				440				109,446				109,446			
垂井町計	1,564				440		1,124		470,673				109,446		361,227	
揖斐川町脛永	1,010				1,010				200,897				200,897			
揖斐川町市場	250				250				83,289				83,289			
揖斐川町南部	610				610				138,581				138,581			
揖斐川町神原	105	105							24,302	24,302						
揖斐川町木曾屋	51				51				13,243				13,243			
揖斐川町名礼	110				110				24,499				24,499			
揖斐川町谷汲	546				546				144,151				144,151			
揖斐川町長瀬	119				119				30,448				30,448			
揖斐川町北部	220	220							24,906	24,906						
揖斐川町春日	715	715							59,563	59,563						
揖斐川町乙原	63							63	19,264							19,264
揖斐川町東津汲	100	100							19,405	19,405						
揖斐川町小津	198	198							65,880	65,880						
揖斐川町日坂	105	105							30,470	30,470						
揖斐川町西津汲	192	192							31,878	31,878						
揖斐川町外津汲	51	51							18,665	18,665						
揖斐川町三倉	124	124							10,831	10,831						
揖斐川町西横山	311	311							57,415	57,415						
揖斐川町東杉原	393	393							36,286	36,286						
揖斐川町坂内	322	322							42,570	42,570						
揖斐川町川上	80	80							13,282	13,282						
揖斐川町計	5,675	2,916			2,696			63	1,089,825	435,453			635,108			19,264
池田町北部	1,571				1,571				609,425				609,425			
池田町南部	1,130				1,130				437,206				437,206			
池田町計	2,701				2,701				1,046,631				1,046,631			
関市洞戸中央	1,501	174			1,327				412,087	75,275			336,812			
関市南部地区	339		339						60,277		60,277					
関市白谷	110			110					15,421			15,421				
関市中切地区	112			112					18,716			18,716				
関市三友地区	185	185							18,972	18,972						
関市岩本	117	117							10,446	10,446						
関市寺尾	243			243					84,081			84,081				
関市計	2,607	476	339	465	1,327				620,000	104,693	60,277	118,218	336,812			
美濃市片知	411	411							82,661	82,661						
美濃市半道	51			51					12,306			12,306				
美濃市洲原	600							600	198,383							198,383

市町村	事業名称	取水状況														
		計画							実績							
		1日最大 取水量 (m3)	河川水 (m3/日)	伏流水 (m3/日)	浅層 地下水 (m3/日)	深層 地下水 (m3/日)	湧水 (m3/日)	ダム水 その他 (m3/日)	浄水 受水 (m3/日)	年間 取水量 (m3)	河川水 (m3)	伏流水 (m3)	浅層 地下水 (m3)	深層 地下水 (m3)	湧水 (m3)	ダム水 その他 (m3)
美濃市	牧谷	1,181			1,181					359,546			359,546			
美濃市	乙北	60	60							12,408	12,408					
美濃市	計	2,303	471		1,232				600	665,304	95,069		371,852			198,383
郡上市	美山	155						155		30,925				30,925		
郡上市	鈴原	34						34		15,407				15,407		
郡上市	八幡南部	658	658							185,899	185,899					
郡上市	安久田	55						55		7,765				7,765		
郡上市	有坂	55	55							20,075	20,075					
郡上市	初音	83	83							27,201	27,201					
郡上市	亀尾島	69						69		16,167				16,167		
郡上市	市島	688	688							204,574	204,574					
郡上市	夕谷	99	99							18,073	18,073					
郡上市	小那比	273	273							26,745	26,745					
郡上市	有穂	220	220							27,466	27,466					
郡上市	入間	50	50							9,028	9,028					
郡上市	河鹿	36	36							5,752	5,752					
郡上市	大和中央	2,179	1,777	37		353		12		585,554	569,195	16,359				
郡上市	東	469	469							47,365	47,365					
郡上市	北	466	466							48,816	48,816					
郡上市	二日町	389	389							73,019	73,019					
郡上市	向小駄良	386	386							79,495	79,495					
郡上市	白鳥北部	455	455							94,668	94,668					
郡上市	石徹白	252	252							29,997	29,997					
郡上市	白鳥東部	1,000	950			50				215,977	215,977					
郡上市	高鷲南部	887	872					15		233,891				233,891		
郡上市	切立	96	58		38					27,966	18,989		8,977			
郡上市	高鷲北部	1,210	1,210							217,337	122,025			95,312		
郡上市	鷲見	138	138							21,700	21,700					
郡上市	南部	191	191							53,623	53,623					
郡上市	美並北部	370	370							123,023	123,023					
郡上市	中部	1,623	1,623							371,936	371,936					
郡上市	木尾	154	154							26,355	26,355					
郡上市	梅原	61				61				6,364			6,364			
郡上市	畑佐	252	252							86,880	86,880					
郡上市	二間手	383	383							139,795	139,795					
郡上市	小川	89	89							19,515	19,515					
郡上市	寒水	219	219							28,244	28,244					
郡上市	和良	921			693			228		263,455		231,014		32,441		
郡上市	計	14,665	12,865	37	731	464	568		3,390,052	2,895,430	16,359	239,991	6,364	431,908		
七宗町	七宗町簡易水道	2,315	1,661		654					612,609	440,908		171,701			
七宗町	計	2,315	1,661		654				612,609	440,908		171,701				
八百津町	久田見	1,175	1,175							208,329	208,329					
八百津町	潮南	159	159							28,626	28,626					
八百津町	篠原	65	65							6,979	6,979					
八百津町	計	1,399	1,399						243,934	243,934						
白川町	白川	1,238			1,238					273,633			273,633			
白川町	赤川	855		232	623					172,488		46,804	125,684			
白川町	飛騨川流域	1,767	100	494	1,173					351,498	19,892	98,268	233,338			
白川町	三川	428		257	171					127,699		76,679	51,020			
白川町	黒川	991	638			353				230,833	148,609			82,224		
白川町	計	5,279	738	983	3,205	353			1,156,151	168,501	221,751	683,675	82,224			
東白川村	東白川	1,275	1,275							298,916	298,916					
東白川村	計	1,275	1,275						298,916	298,916						
中津川市	神坂	727	33					694		164,792	3,303			161,489		
中津川市	阿木	1,110	1,110							257,176	257,176					
中津川市	霧ヶ原	23	23							8,030	8,030					
中津川市	加子母	2,195	1,595	600						617,407	484,128		133,279			
中津川市	坂下	2,691	538	2,153						457,811	60,067		397,744			
中津川市	合郷	259	259							63,340	63,340					
中津川市	上野・外洞	596	250	346						84,334		84,334				
中津川市	小野沢	33							33	10,672						10,672
中津川市	まごめ	750	750							159,610	159,610					
中津川市	山口	272	97	175						99,280	35,405	63,875				
中津川市	峠	87	87							6,945	6,945					
中津川市	下山	31	31							9,740	9,740					
中津川市	本沢	113	113							26,058	26,058					

市町村	事業名称	取水状況														
		計画							実績							
		1日最大 取水量 (m3)	河川水 (m3/日)	伏流水 (m3/日)	浅層 地下水 (m3/日)	深層 地下水 (m3/日)	湧水 (m3/日)	ダム水 その他 (m3/日)	浄水 受水 (m3/日)	年間 取水量 (m3)	河川水 (m3)	伏流水 (m3)	浅層 地下水 (m3)	深層 地下水 (m3)	湧水 (m3)	ダム水 その他 (m3)
中津川市	川上	437	437						119,247	119,247						
中津川市	蛭川	1,942	220	1,259	463				506,139	80,520	425,619					
中津川市	下付知	2,005	1,174		831				680,676	428,510		252,166				
中津川市	上付知	588	588						180,585	180,585						
中津川市	稲荷平	102	102						16,723	16,723						
中津川市	田瀬	491	491						144,999	144,999						
中津川市	新田	66	66						9,802	9,802						
中津川市	計	14,518	7,964	4,533	1,294		694	33	3,623,366	2,094,188	1,104,851	252,166		161,489	10,672	
恵那市	中野方	812						812	158,081						158,081	
恵那市	飯地	514	514						86,522	86,522						
恵那市	岩村	2,340	1,510	230				600	616,892	450,018	48,030				118,844	
恵那市	山岡	2,848	2,416			432			636,338	618,162			18,176			
恵那市	明智	2,678	2,678						667,537	667,537						
恵那市	吉良見	355	175		180				90,791	77,173		13,618				
恵那市	市静	253	253						59,162	59,162						
恵那市	横通・阿妻	80	80						10,538	10,538						
恵那市	大平	385	385						94,735	94,735						
恵那市	上川	132	132						18,422	18,422						
恵那市	中沢	54	54						9,744	9,744						
恵那市	閑川	93			93				10,606			10,606				
恵那市	上矢作	970	970						161,637	161,637						
恵那市	下原田	241	241						66,405	66,405						
恵那市	毛呂窪	165	165						26,535	26,535						
恵那市	計	11,920	9,573	230	273	432		1,412	2,713,945	2,346,590	48,030	24,224	18,176		276,925	
飛騨市	末高	137						137	20,902						20,902	
飛騨市	数河	447						447	30,186						30,186	
飛騨市	三ヶ村	374				374			102,573				102,573			
飛騨市	中太江	75						75	13,900						13,900	
飛騨市	諏訪	289						289	73,909						73,909	
飛騨市	五ヶ村	560			210	350			87,114				87,114			
飛騨市	角川	450						450	86,140						86,140	
飛騨市	有家	26						26	6,495						6,495	
飛騨市	羽根	22						22	8,030						8,030	
飛騨市	新名	30						30	3,080						3,080	
飛騨市	上ヶ島	20						20	7,300						7,300	
飛騨市	元田	24						24	8,760						8,760	
飛騨市	天生	20						20	7,300						7,300	
飛騨市	稲越	197				96		101	28,039				1,810		26,229	
飛騨市	大無雁	101						101	12,023						12,023	
飛騨市	宮川第1	445				445			34,784				34,784			
飛騨市	種倉	174	174						10,270	10,270						
飛騨市	打保	57						57	15,927						15,927	
飛騨市	杉原	175				175			22,384				22,384			
飛騨市	西・伏方	400						400	97,982						97,982	
飛騨市	谷・中山	30						30	3,002						3,002	
飛騨市	寺林	149	112					37	41,330	31,067					10,263	
飛騨市	山田	125	125						25,179	25,179						
飛騨市	吉田	159	159						40,319	40,319						
飛騨市	上村	182	54	128					50,229	14,903	35,326					
飛騨市	石神	26	26						5,964	5,964						
飛騨市	神岡数河	54	54						13,431	13,431						
飛騨市	麻生野	94						94	22,575						22,575	
飛騨市	下之本	48	48						5,919	5,919						
飛騨市	森茂	87	87						11,692	11,692						
飛騨市	畦畑	66						66	3,733						3,733	
飛騨市	計	5,043	839	128	210	1,440		2,426	900,471	158,744	35,326		248,685		457,738	
下呂市	萩原	3,090			1,940			1,150	588,104				61,751		526,353	
下呂市	浅水	1,970			1,970				446,592			446,592				
下呂市	釜ヶ野	301				301			79,226				79,226			
下呂市	四美	267	267						47,101	47,101						
下呂市	宮田	638						638	129,463						129,463	
下呂市	山之口	516	516						117,002	117,002						
下呂市	小坂	2,450	2,450						734,356	734,356						
下呂市	無数原	105	105						28,339	28,339						
下呂市	門坂	50	50						16,028	16,028						

市町村	事業名称	取水状況															
		計画							実績								
		1日最大 取水量 (m3)	河川水 (m3/日)	伏流水 (m3/日)	浅層 地下水 (m3/日)	深層 地下水 (m3/日)	湧水 (m3/日)	ダム水 その他 (m3/日)	浄水 受水 (m3/日)	年間 取水量 (m3)	河川水 (m3)	伏流水 (m3)	浅層 地下水 (m3)	深層 地下水 (m3)	湧水 (m3)	ダム水 その他 (m3)	浄水 受水 (m3)
下呂市	竹原	1,265	1,265							689,478	689,478						
下呂市	中山	88	88							27,391	27,391						
下呂市	中原東	405	405							92,869	92,869						
下呂市	門和佐	323	323							100,206	100,206						
下呂市	下呂東部	942	942							151,761	151,761						
下呂市	和川	473	473							82,841	82,841						
下呂市	久野川	72	72							20,741	20,741						
下呂市	金山	2,787	2,787							962,523	962,523						
下呂市	東	616	616							428,262	428,262						
下呂市	菅田	630	630							113,812	113,812						
下呂市	馬瀬	1,171	1,171							237,811	237,811						
下呂市	計	18,159	12,160		3,910	301		638	1,150	5,093,906	3,850,521		508,343	79,226		129,463	528,353
白川村	白川村	1,416	1,207		209					452,976	380,682		72,294				
白川村	計	1,416	1,207		209					452,976	380,682		72,294				

市町村	事業名称	浄水状況							給水状況					
		計画 浄水能力 (m3/日)	実績						実績 年間 給水量 (m3)	有収水量		無収 水量 (m3)	無効 水量 (m3)	実績 1日最大 給水量 (m3/日)
			年間 浄水量 (m3)	消毒 のみ (m3)	緩速 ろ過 (m3)	急速 ろ過 (m3)	膜 ろ過 (m3)	その他 (m3)		生活用 (m3)	その他 (m3)			
岐阜県計		94,962	22,812,752	5,721,699	10,738,142	3,766,085	2,388,901	199,925	22,567,914	14,823,452	1,934,977	300,773	5,528,712	87,002
岐阜市	西領下		0.1	0.1					0.1	0.1				
岐阜市	芥見長山		11,680	11,680					11,680	11,680				38
岐阜市	芥見上町		0.1	0.1					0.1	0.1				
岐阜市	木田馬場		18,183	18,183					18,183	18,183				54
岐阜市	蔵前神明		15,738	15,738					15,738	15,738				43
岐阜市	計		45,601	45,601					45,601	45,601				135
羽島市	西小藪	1,836	26,213	26,213					26,213	26,213				94
羽島市	計	1,836	26,213	26,213					26,213	26,213				94
山根市	中洞	278	60,593	60,593					60,593	51,141		3,431	6,021	201
山根市	伊自良	2,034	454,336			454,336			454,336	383,953		29,346	41,037	1,502
山根市	計	2,312	514,929	60,593		454,336			514,929	435,094		32,777	47,058	1,703
瑞穂市	瑞穂市・神戸町水道組合	380	84,678	84,678					83,564	57,130		544	25,890	296
瑞穂市	計	380	84,678	84,678					83,564	57,130		544	25,890	296
本巣市	木知原	174	34,663					34,663	34,663	29,209			5,454	131
本巣市	海	510	65,050			65,050			65,050	56,262			8,788	293
本巣市	樽見	389	116,778			116,778			116,778	70,348			46,430	2,548
本巣市	神所	490	87,102			87,102			87,102	66,773			20,329	352
本巣市	外山	230	79,043	79,043					79,043	49,656			29,387	286
本巣市	計	1,793	382,636	79,043			268,930	34,663	382,636	272,248			110,388	3,610
大垣市	上石津北部	1,710	360,183	85,093		272,071	3,019		360,183	269,186		23,875	67,122	1,216
大垣市	多良	941	199,340			199,340			199,340	164,431		10,366	24,543	730
大垣市	西山	65	10,760		10,760				10,760	6,248		1,054	3,458	65
大垣市	時	804	113,207		113,207				113,207	106,823		2,030	4,354	554
大垣市	計	3,520	683,490	85,093	123,967	471,411	3,019		683,490	546,888		37,325	99,477	2,565
養老町	西部		485,946	485,946					485,946	205,946			280,000	1,796
養老町	計		485,946	485,946					485,946	205,946			280,000	1,796
垂井町	北部	1,236	314,879		314,879				314,879	284,985	12,893	10,201	6,800	1,120
垂井町	栗原	440	107,847					107,847	107,847	75,102	24,311	5,904	2,530	382
垂井町	計	1,676	422,726		314,879			107,847	422,726	360,087	37,204	16,105	9,330	1,502
揖斐川町	脛永	1,010	200,897	200,897					200,897	182,442		43	18,412	723
揖斐川町	市場	250	83,289	83,289					83,289	75,016	66	42	8,165	250
揖斐川町	南部	610	138,581	138,581					138,581	112,748	5,736	163	19,934	534
揖斐川町	神原	95	24,302		24,302				24,302	23,810	15	9	468	93
揖斐川町	木曾屋	51	13,243	13,243					13,243	12,699	35	4	505	51
揖斐川町	名礼	110	24,499	24,499					24,499	23,740	45	1	713	96
揖斐川町	谷汲	546	144,151	144,151					144,151	112,054	8,072	67	23,958	538
揖斐川町	長瀬	119	30,448	30,448					30,448	29,810	41	2	595	116
揖斐川町	北部	200	24,906				24,906		24,906	24,035	146	2	723	97
揖斐川町	春日	650	59,563				59,563		59,563	40,636	8,713	49	10,165	419
揖斐川町	乙原	63	19,264		19,264				19,264	12,975	77	223	5,989	63
揖斐川町	東津汲	92	19,405		19,405				19,405	14,649	544	1,281	2,931	91
揖斐川町	小津	180	65,880		65,880				65,880	28,681	52	769	36,378	180
揖斐川町	日坂	96	30,470		30,470				30,470	8,022	3,335	80	19,033	96
揖斐川町	西津汲	174	31,878		31,878				31,878	23,938	892	2,121	4,927	174
揖斐川町	外津汲	51	18,665		18,665				18,665	11,630	20	750	6,265	51
揖斐川町	三倉	92	10,831			10,831			10,831	10,749	82			54
揖斐川町	西横山	281	57,415					57,415	57,414	33,393	2,984	4,866	16,171	274
揖斐川町	東杉原	357	36,286			36,286			36,285	4,697	3,004	3,934	24,650	178
揖斐川町	坂内	322	42,570				42,570		42,570	34,179	6,364	370	1,657	113
揖斐川町	川上	72	13,282				13,282		13,281	8,006	463	580	4,232	64
揖斐川町	計	5,421	1,089,825	635,108	209,864	10,831	176,607	57,415	1,089,822	827,909	40,686	15,356	205,871	4,255
池田町	北部	1,571	609,425	609,425					609,425	398,838		50	210,537	2,810
池田町	南部	1,130	437,206	437,206					437,206	333,260		36	103,910	1,628
池田町	計	2,701	1,046,631	1,046,631					1,046,631	732,098		86	314,447	4,438
関市	洞戸中央	1,319	412,087	336,812	75,275				412,087	187,439	47,400	8,351	168,897	1,129
関市	南部地区	305	60,277			60,277			60,277	33,352	3,275		23,650	217
関市	白谷	99	15,421			15,421			15,421	14,275			1,146	85
関市	中切地区	102	18,716			18,716			18,716	15,053	2,477		1,186	101
関市	三友地区	166	18,972			18,972			18,972	11,387	395		7,190	72
関市	岩本	106	10,446			10,446			10,446	5,940	1,211		3,295	44
関市	寺尾	243	84,081		84,081				84,081	21,479	40,829	10	21,763	243
関市	計	2,340	620,000	336,812	159,356	123,832			620,000	288,925	95,587	8,361	227,127	1,891
美濃市	片知	411	82,611				82,611		82,661	50,984			31,677	153
美濃市	半道	51	12,306	12,306					12,306	11,250			1,056	33
美濃市	洲原	600	198,383	198,383					198,383	126,850			71,533	649

市町村	事業名称	浄水状況							給水状況					
		計画 浄水能力 (m3/日)	年間 浄水量 (m3)	実績					実績 年間 給水量 (m3)	有収水量		無収 水量 (m3)	無効 水量 (m3)	実績 1日最大 給水量 (m3/日)
				消毒 のみ (m3)	緩速 ろ過 (m3)	急速 ろ過 (m3)	膜 ろ過 (m3)	その他 (m3)		生活用 (m3)	その他 (m3)			
美濃市	牧谷	1,181	359,546	359,546					359,546	238,181			121,365	1,036
美濃市	乙北	60	12,408		12,408				12,408	8,324			4,084	24
美濃市	計	2,303	665,254	570,235	12,408		82,611		665,304	435,589			229,715	1,895
郡上市	美山	141	30,925	30,925					30,925	28,966		858	1,101	150
郡上市	鈴原	34	15,407	15,407					15,407	14,370			1,037	50
郡上市	八幡南部	641	168,999		168,999				168,999	144,631		400	23,968	610
郡上市	安久田	55	7,059				7,059		7,059	5,259		19	1,781	37
郡上市	有坂	50	20,075		20,075				20,075	17,210			2,865	60
郡上市	初音	75	24,728		24,728				24,728	20,506			4,222	90
郡上市	亀尾島	63	16,167	16,167					16,167	13,683		74	2,410	53
郡上市	市島	625	185,976		185,976				185,976	157,812		228	27,936	749
郡上市	夕谷	90	16,430		16,430				16,430	13,195		19	3,216	90
郡上市	小那比	248	24,314		24,314				24,314	17,965			6,349	90
郡上市	有穂	200	24,969		24,969				24,969	22,571		300	2,098	108
郡上市	入間	45	8,207		8,207				8,207	7,249		38	920	54
郡上市	河鹿	33	5,229		5,229				5,229	4,774			455	28
郡上市	大和中央	1,980	532,321		49,577	482,744			532,321	435,697		1,285	95,339	2,099
郡上市	東	426	43,059			43,059			43,059	33,035			10,024	207
郡上市	北	424	44,378		37,810	6,568			44,378	37,872		729	5,777	245
郡上市	二日町	350	66,381		66,381				66,381	56,363		129	9,889	420
郡上市	向小駄良	351	72,268			72,268			72,268	65,465		514	6,289	240
郡上市	白鳥北部	413	86,062		86,062				86,062	68,327		3,404	14,331	403
郡上市	石徹白	227	27,270				27,270		27,270	21,789		462	5,019	272
郡上市	白鳥東部	1,212	196,343		125,393		70,950		196,343	170,347		1,358	24,638	879
郡上市	高鷲南部	886	212,628	212,628					212,628	148,971		997	62,660	1,014
郡上市	市切立	96	25,424		25,424				25,424	19,542		391	5,491	115
郡上市	高鷲北部	1,130	202,861	61,960	140,901				202,861	168,200		5,483	29,178	668
郡上市	鷲見	124	19,727			19,727			19,727	17,859			1,868	86
郡上市	南部	174	48,748		48,748				48,748	36,280		139	12,329	192
郡上市	美並北部	370	111,839		111,839				111,839	85,068		89	26,682	429
郡上市	中部	1,476	338,124		338,124				338,124	274,345		1,256	62,523	1,622
郡上市	木尾	140	23,959		23,959				23,959	22,830			1,129	130
郡上市	梅原	55	5,785			5,785			5,785	5,142			643	26
郡上市	畑佐	227	78,982		78,982				78,982	50,223		183	28,576	272
郡上市	二間手	383	118,915		118,915				118,915	95,050		221	23,644	460
郡上市	小川	81	17,741		17,741				17,741	13,722			4,019	105
郡上市	寒水	199	25,676		25,676				25,676	20,077		23	5,576	129
郡上市	和良	878	239,505	154,532	84,973				239,505	192,111		1,631	45,763	1,082
郡上市	計	13,902	3,086,481	491,619	1,859,432	630,151	105,279		3,086,481	2,506,506		20,230	559,745	13,264
七宗町	七宗町簡易水道	1,717	523,941		140,301	90,704	292,936		476,489	373,310		590	102,589	1,671
七宗町	計	1,717	523,941		140,301	90,704	292,936		476,489	373,310		590	102,589	1,671
八百津町	久田見	1,175	208,329			208,329			208,329	153,100	7,931		47,298	866
八百津町	湖南	159	28,626		28,626				28,308	26,722			1,586	113
八百津町	篠原	65	6,979				6,979		6,979	6,093			886	44
八百津町	計	1,399	243,934		28,626	208,329	6,979		243,616	185,915	7,931		49,770	1,023
白川町	白川	998	248,758			248,758			248,758	149,732			99,026	1,070
白川町	赤川	845	156,807			73,100	83,707		156,807	131,659			25,148	579
白川町	飛騨川流域	1,605	319,544				319,544		319,544	240,461			79,083	1,255
白川町	三川	390	116,090		47,013	69,077			116,090	90,974			25,116	436
白川町	黒川	901	209,848				209,848		209,848	158,154			51,694	860
白川町	計	4,739	1,051,047		47,013	390,935	613,099		1,051,047	770,980			280,067	4,200
東白川村	東白川	1,062	270,620		270,620				217,810	169,214	46,613	550	1,433	1,035
東白川村	計	1,062	270,620		270,620				217,810	169,214	46,613	550	1,433	1,035
中津川市	神坂	726	164,792		161,489	3,303			154,792	44,732	50,259	10	59,791	544
中津川市	阿木	1,130	230,900		215,640		15,260		230,900	155,410	35,689		39,801	725
中津川市	霧ヶ原		8,030	8,030					8,030	8,030				
中津川市	加子母	2,050	617,407	133,279	484,128				617,407	257,985	106,345	2	253,075	2,055
中津川市	坂下	2,243	457,811		457,811				457,811	271,062	92,855	34	93,860	1,393
中津川市	合郷	224	63,340		63,340				63,340	38,993	9,866		14,481	229
中津川市	上野・外洞	596	84,334		84,334				84,334	14,501	54,545		15,288	313
中津川市	小野沢	33	10,672	10,672					10,672	6,033	634		4,005	24
中津川市	まごめ	500	87,375		87,375				85,281	46,586	26,670	9	12,016	319
中津川市	山口	700	99,200	63,800		35,400			99,200	63,261	5,683		30,256	272
中津川市	峠	80	6,945		6,945				6,945	5,044	252		1,649	23
中津川市	下山	700	9,740		9,740				9,740	7,250	1,211		1,279	30
中津川市	本沢	106	26,058		22,886		3,172		26,058	24,698	959		401	92

市町村	事業名称	浄水状況							給水状況					
		計画 浄水能力 (m3/日)	年間 浄水量 (m3)	実績					実績 年間 給水量 (m3)	有収水量			実績 1日最大 給水量 (m3/日)	
				消毒 のみ (m3)	緩速 ろ過 (m3)	急速 ろ過 (m3)	膜 ろ過 (m3)	その他 (m3)		生活用 (m3)	その他 (m3)	無収 水量 (m3)		無効 水量 (m3)
中津川市	川上	398	119,247		119,247				119,247	72,422	15,471		31,354	437
中津川市	蛭川	1,765	506,139		376,496		129,643		506,139	269,603	85,494	14	151,028	1,765
中津川市	下付知	1,888	680,676	202,367	478,309				680,676	297,868	94,933	1	287,874	2,005
中津川市	上付知	535	180,585		180,585				180,585	125,569	16,648		38,368	588
中津川市	稲荷平	102	16,723		16,723				16,723	9,804	3,799		3,120	91
中津川市	田瀬	449	144,999		144,999				144,999	81,375	18,884	61	44,679	466
中津川市	新田	60	6,316				6,316		6,316	6,252	64			50
中津川市	計	14,285	3,521,289	418,148	2,910,047	38,703	154,391		3,509,195	1,806,478	620,261	131	1,082,325	11,421
恵那市	中野方	741	115,197				115,197		115,197	102,191	7,240	3,231	2,535	427
恵那市	飯地	509	54,606				54,606		54,606	31,967	10,039	9,198	3,402	229
恵那市	岩村	1,916	647,942		478,887		169,055		647,942	431,004	87,660	53,880	75,398	2,165
恵那市	山岡	2,497	633,707		570,049		63,658		633,707	354,652	143,059	3,168	132,828	2,480
恵那市	明智	2,400	606,852		606,852				606,852	328,913	151,585	21,239	105,115	2,141
恵那市	吉良見	355	82,539		70,158	12,381			82,539	67,937	2,566	2,888	9,148	263
恵那市	静波	230	53,784		53,784				53,784	47,884	412	1,882	3,606	197
恵那市	横通・阿妻	79	9,580				9,580		9,580	9,375			205	43
恵那市	大平	350	86,123		86,123				86,123	41,171	19,107	430	25,415	490
恵那市	上川	120	16,748		16,748				16,748	12,179	845	83	3,641	94
恵那市	中沢	48	8,859		8,859				8,859	5,876		44	2,939	56
恵那市	閑川	85	9,642				9,642		9,642	8,794	67	48	733	44
恵那市	上矢作	884	143,165		53,833	89,332			143,165	109,643	10,803	11,506	11,213	563
恵那市	下原田	219	66,405		66,405				66,405	37,419	12,826	5,731	10,429	238
恵那市	毛呂窪	219	26,535				26,535		26,535	16,264	2,432	6,067	1,772	115
恵那市	計	10,652	2,561,684		2,011,698	101,713	448,273		2,561,684	1,605,268	448,641	119,395	388,379	9,545
飛騨市	末高	137	20,902	20,902					20,902	18,308		183	2,411	81
飛騨市	数河	447	30,186	30,186					30,186	21,130		211	8,845	124
飛騨市	三ヶ村	374	102,573	102,573					102,573	82,548		825	19,200	355
飛騨市	中太江	75	13,900	13,900					13,900	11,815		118	1,967	57
飛騨市	諏訪	289	73,909	73,909					73,909	64,350		643	8,916	275
飛騨市	五ヶ村	560	87,114	87,114					87,114	79,488		794	6,832	357
飛騨市	角川	236	86,140	86,140					51,126	51,126				236
飛騨市	有家	26	6,495	6,495					4,260	4,260				15
飛騨市	羽根	22	8,030	8,030					4,444	4,444				22
飛騨市	新名	30	3,080	3,080					3,016	3,016				8
飛騨市	上ヶ島	30	7,300	7,300					1,922	1,922				20
飛騨市	元田	24	8,760	8,760					3,266	3,266				24
飛騨市	天生	20	7,300	7,300					2,702	2,702				20
飛騨市	稲越	197	28,039	28,039					24,396	24,396				106
飛騨市	大無雁	101	12,023	12,023					9,609	9,609				45
飛騨市	宮川第1	242	34,784	34,784					33,009	33,009				109
飛騨市	種倉	174	10,270		10,270				9,745	9,745				42
飛騨市	打保	57	15,927	15,927					10,835	10,835				45
飛騨市	杉原	175	22,384	22,384					21,242	21,242				82
飛騨市	西・伏方	400	97,982	97,982					97,982	64,729		1,942	31,311	400
飛騨市	谷・中山	30	3,002		3,002				2,965	2,965				22
飛騨市	寺林	101	41,330		41,330				41,330	28,771		863	11,696	101
飛騨市	山田	125	25,179		25,179				25,179	18,136		544	6,499	99
飛騨市	吉田	144	40,319		40,319				40,319	25,973		779	13,567	144
飛騨市	上村	182	50,229	35,326	14,903				50,229	34,461		1,034	14,734	182
飛騨市	石神	26	5,964		5,964				5,964	5,964				26
飛騨市	神岡数河	54	13,431		13,431				13,431	11,887		357	1,187	54
飛騨市	麻生野	94	22,575	22,575					22,575	19,582		587	2,406	94
飛騨市	下之本	39	5,919			5,919			5,749	5,749				33
飛騨市	森茂	53	11,692		11,692				11,692	7,475		224	3,993	53
飛騨市	畦畑	66	3,733	3,733					3,733	3,173		31	529	16
飛騨市	計	4,530	900,471	728,462	166,090	5,919			829,304	686,076		9,135	134,093	3,247
下呂市	萩原	3,000	588,104	29,405	294,051	264,648			588,104	365,500	86,796	10,106	125,702	2,037
下呂市	浅水	1,970	446,592	446,592					446,592	304,735	78,812	5,716	57,329	1,902
下呂市	釜ヶ野	297	79,226	79,226					79,226	39,593	20,045	8,944	10,644	320
下呂市	四美	242	47,101		47,101				47,101	33,643	6,789		6,669	232
下呂市	宮田	580	116,517		116,517				116,517	88,851	15,193	5,292	7,181	511
下呂市	山之口	469	105,302		105,302				105,302	47,012	30,911		27,379	485
下呂市	小坂	2,445	700,850		700,850				660,920	230,729	115,787	170	314,234	2,285
下呂市	無数原	95	25,505		25,505				25,505	12,879	2,488		10,138	84
下呂市	門坂	45	14,425		14,425				14,425	4,584	2,286	8	7,547	84

市町村	事業名称	浄水状況							給水状況					
		計画	実績						実績 年間 給水量 (m3)	有収水量		無収 水量 (m3)	無効 水量 (m3)	実績 1日最大 給水量 (m3/日)
		浄水 能力 (m3/日)	年間 浄水量 (m3)	消毒 のみ (m3)	緩速 ろ過 (m3)	急速 ろ過 (m3)	膜 ろ過 (m3)	その他 (m3)		生活用 (m3)	その他 (m3)			
下呂市	竹原	1,150	302,686		286,336	16,350			302,686	170,434	53,001	1,243	78,008	1,021
下呂市	中山	63	24,652		24,652				24,652	15,922	555		8,175	102
下呂市	中原東	368	77,285		77,285				77,285	58,055	6,386	125	12,719	742
下呂市	門和佐	293	50,078		50,078				50,078	38,205	998	18	10,857	233
下呂市	下呂東部	856	142,601				142,601		142,601	103,564	11,751	5,862	21,424	543
下呂市	和川	438	80,683				80,683		80,683	52,615	8,300		19,768	363
下呂市	久野川	66	11,493				11,493		11,493	9,114	410		1,969	56
下呂市	金山	2,620	653,702		71,907	581,795			653,702	384,696	43,551	1,161	224,294	2,132
下呂市	東	560	376,428			376,428			376,428	137,280	36,908	727	201,513	1,340
下呂市	菅田	573	102,431		102,431				102,431	76,857	1,195		24,379	369
下呂市	馬瀬	976	186,719		186,719				186,719	92,560	67,476	816	25,867	723
下呂市	計	17,106	4,132,380	555,223	2,103,159	1,239,221	234,777		4,092,450	2,266,828	589,638	40,188	1,195,796	15,564
白川村	白川村	1,288	452,976	72,294	380,682				452,976	219,348	48,416		185,212	1,852
白川村	計	1,288	452,976	72,294	380,682				452,976	219,348	48,416		185,212	1,852

市町村	事業名称	管路延長																		
		導水管					送水管					配水管								
		導水管 延長計	鋳鉄管	ダクタイル 鋳鉄管	鋼管	石綿 セメント管	その他 管種	送水管 延長計	鋳鉄管	ダクタイル 鋳鉄管	鋼管	石綿 セメント管	その他 管種	配水管 延長計	鋳鉄管	ダクタイル 鋳鉄管	鋼管	石綿 セメント管	硬質塩化 ビニル管	その他 管種
(m)	(m)	(m)	(m)	(m)	(m)	(m)	(m)	(m)	(m)	(m)	(m)	(m)	(m)	(m)	(m)	(m)	(m)	(m)		
岐阜県計		185,599	2,939	36,584	5,897	726	139,453	258,410	1,910	120,109	12,322		124,069	3,353,097	22,304	582,225	57,641	4,910	2,415,216	270,801
岐阜市西領下														0.1					0.1	
岐阜市芥見長山														0.1					0.1	
岐阜市芥見上町														600.0					600	
岐阜市木田馬場														370.0					370	
岐阜市蔵前神明														350.0					350	
岐阜市計														1,320					1,320	
羽島市西小藪														4,245.0					4,245	
羽島市計														4,245					4,245	
山県市中洞							940		940					4,427.0					4,427	
山県市伊自良		540					540	1,730		206	553		971	64,704.0	1,019	3,752			33,576	26,357
山県市計		540					540	2,670		1,146	553		971	69,131	1,019	3,752			38,003	26,357
瑞穂市瑞穂市・神戸町水道組合														4,330.0					4,330	
瑞穂市計														4,330					4,330	
本巣市木知原		574		21			553	3,498		3,461	1		36	8,348.0		412	217		1,764	5,955
本巣市神海		272		272				1,264		1,260			4	11,315.0		4,876	84		5,996	359
本巣市樽見		406		382	24			251			137		114	26,892.0		1,092	425		21,907	3,468
本巣市神所		1,315		19			1,296	1,424		80			1,344	22,347.0		88	142		19,444	2,673
本巣市外山		3,234		3,165	15		54	1,686		1,646	16		24	16,651.0		6,968	226		9,388	69
本巣市計		5,801		3,859	39		1,903	8,123		6,447	154		1,522	85,553		13,436	1,094		58,499	12,524
大垣市上石津北部		1,387		248	174		965	2,459		1,600	859			20,300.0		2,098	876		15,877	1,449
大垣市多良		270		135	135			2,119		131			1,988	17,951.0		1,923	118		15,428	482
大垣市西山		20			20			119			119			930.0			222		708	
大垣市時		164		164				10		10				15,622.0	12	2,929	308		8,446	3,927
大垣市計		1,841		547	329		965	4,707		1,741	978		1,988	54,803	12	6,950	1,524		40,459	5,858
養老町西部														19,698.0					3,427	16,271
養老町計														19,698					3,427	16,271
垂井町北部		825		741	84			262		116	46		100	29,657.0		5,651	710		23,212	84
垂井町栗原		112		92			20	1,090		1,077	11		2	9,079.0		444	47		8,353	235
垂井町計		937		833	84		20	1,352		1,193	57		102	38,736		6,095	757		31,565	319
揖斐川町脛永														1,078.0		937	141			
揖斐川町市場								876		876				7,179.0		209			6,970	
揖斐川町南部								893		893				20,257.0		4,724			15,533	
揖斐川町神原		110					110							4,056.0					4,056	
揖斐川町木曾屋								937					937	2,406.0					2,057	349
揖斐川町名礼								890					890	4,241.0					3,840	401
揖斐川町谷汲								1,175		1,175				15,088.0		6,545			8,363	180
揖斐川町長瀬								400					400	5,254.0					5,193	61
揖斐川町北部		28					28							7,084.0		5,405			1,329	350
揖斐川町春日		813					813	2,291		130			2,161	27,188.0		1,860			24,721	607
揖斐川町乙原		352					352							3,235.0					3,235	
揖斐川町東津汲		447	77				370							2,165.0		220			1,945	
揖斐川町小津		893					893							5,125.0			552		4,573	
揖斐川町日坂		767		767										3,536.0		2,015			1,521	
揖斐川町西津汲		63				63		87					87	2,786.0	947					1,839
揖斐川町外津汲		71				71								2,444.0		125			2,319	
揖斐川町三倉		1,138				1,138								2,618.0		1,214			1,404	
揖斐川町西横山		3,308				3,308	48		48					5,158.0		1,465	90		3,603	
揖斐川町東杉原														1,315.0					1,315	
揖斐川町坂内		969				969	1,290					1,290	10,322.0						10,322	
揖斐川町川上		918				918								2,559.0					2,559	
揖斐川町計		9,877	77		767	63	8,970	8,887		3,122			5,765	135,094	947	24,719	783		104,858	3,787
池田町北部								1,641		1,641				55,899.0		6,138	736		48,741	284
池田町南部								830		830				38,694.0		3,648	13		34,753	280
池田町計								2,471		2,471				94,593		9,786	749		83,494	564
関市洞戸中央		427		427				3,789		3,239			550	37,406.0		17,055	2,338		18,013	
関市南部地区		75				75		1,002					1,002	10,092.0			290		9,706	96
関市白谷								340					340	3,434.0		749	48		2,637	
関市中切地区		372				372	279		96				183	4,024.0		84	65		3,875	
関市三友地区		4,922			212		4,710							6,925.0			373		6,552	
関市岩本														2,247.0			69		2,178	
関市寺尾		241				241	170	170						3,381.0	278			60	2,689	354
関市計		6,037		427	212	5,398	5,580	170	3,335				2,075	67,509	278	17,888	3,183	60	45,650	450
美濃市片知		477		477				5,291		5,291				8,531.0		2,454	1,012		3,729	1,336
美濃市半道								197		185	12			1,416.0		574			488	354
美濃市洲原		97	97					696	696					20,609.0		9,500			11,109	

市町村	事業名称	管路延長																		
		導水管					送水管					配水管								
		導水管延長計 (m)	铸铁管 (m)	ダクタイル 铸铁管 (m)	鋼管 (m)	石棉 セメント管 (m)	その他 管種 (m)	送水管 延長計 (m)	铸铁管 (m)	ダクタイル 铸铁管 (m)	鋼管 (m)	石棉 セメント管 (m)	その他 管種 (m)	配水管 延長計 (m)	铸铁管 (m)	ダクタイル 铸铁管 (m)	鋼管 (m)	石棉 セメント管 (m)	硬質塩化 ビニール管 (m)	その他 管種 (m)
美濃市	牧谷						1,135		1,135				27,250.0		26,589	140				
美濃市	乙北	240					240						4,489.0						4,489	
美濃市	計	814	97	477		240	7,319	696	6,611	12			62,295	39,117	1,152			20,110	1,916	
郡上市	美山						1,030					1,030	10,415.0			144		6,860	3,411	
郡上市	鈴原						123					123	1,852.0	1,459				393		
郡上市	八幡南部	3,046			117	2,929	4,685		2,152	79	2,454	30,905.0		198	782		12,685	17,240		
郡上市	安久田	1,510				1,510	208					2,306.0		749	12		1,281	264		
郡上市	有坂	200				200						4,516.0			169		4,278	69		
郡上市	初音	1,209			33	1,176						8,733.0			285		6,421	2,027		
郡上市	亀尾島	2,092				2,092	36				36	5,447.0		4	230		5,213			
郡上市	市島	347		347								19,753.0		4,994	561		11,673	2,525		
郡上市	夕谷	96		96					18			8,850.0			366		7,340	1,144		
郡上市	小那比	1,667			75	1,592						13,688.0		39	579		12,834	236		
郡上市	有穂	142		142								8,701.0		7,859	210		536	96		
郡上市	入間	184				184	108					5,401.0			168		1,904	3,329		
郡上市	河鹿	218				218						6,454.0			98			6,356		
郡上市	大和中央	2,919		33	351	2,535	135					83,929.0		10,740	1,685		57,259	14,245		
郡上市	東	1,076			25	1,051						22,780.0		329	578		21,642	231		
郡上市	北	1,116			30	1,086	1,609			36	1,573	26,129.0		39	632		25,429	29		
郡上市	二日町	571		571								7,032.0		2,360	113		4,559			
郡上市	向小駄良	1,470		455		1,015						10,908.0		3,344	46		7,388	130		
郡上市	白鳥北部	1,239		586		653	1,821				1,821	17,670.0		3,085	306		14,279			
郡上市	石徹白	1,250		1,194	56							8,253.0			117		7,094	1,042		
郡上市	白鳥東部	2,304				2,304						56,087.0		1,594	472		52,045	1,976		
郡上市	高鷲南部	5,850		10	48	5,792	3,568				3,568	24,945.0	271	4,037	400		18,538	1,699		
郡上市	切立	5,455				5,455						5,340.0			79		5,174	87		
郡上市	高鷲北部	6,526			328	6,198	6,944				6,944	40,517.0		1,055	243		28,540	10,679		
郡上市	鷲見	1,117				1,117						9,653.0			21			9,632		
郡上市	南部	959		373		586						10,463.0		2,577	269		7,617			
郡上市	美並北部	2,559		152	120	2,287	671			230	441	21,538.0		2,150	1,035		17,134	1,219		
郡上市	中尾	1,529		1,505	24		7,054		6,286	404	364	49,730.0		9,231	1,184		39,095	220		
郡上市	木尾	1,383		208			1,175					1,769.0		1,020	370		379			
郡上市	梅原						64		64			1,543.0		100			1,443			
郡上市	畑佐	129		129								17,086.0		5,731	766		10,520	69		
郡上市	二間手	703				703	1,070			13	1,057	22,393.0		1,839	501		19,241	812		
郡上市	小川						295					8,494.0		1,639	380		6,475			
郡上市	寒水						670					13,644.0		494	342		12,808			
郡上市	和良	1,160		404		756	1,335		708	551	76	56,552.0		8,060	1,716		17,571	29,205		
郡上市	計	50,026		6,205	1,207	42,614	31,444		9,458	1,083	20,903	643,478	1,730	73,267	14,859		445,648	107,872		
七宗町	七宗町簡易水道	3,764			216	3,548	5,087		3,172	183	1,732	82,322.0	94	16,845	3,887		57,380	4,116		
七宗町	計	3,764			216	3,548	5,087		3,172	183	1,732	82,322	94	16,845	3,887		57,380	4,116		
八百津町	久田見	10				10	3,052		922		2,130	63,414.0		22,848	823		36,820	2,923		
八百津町	潮南	94				94	1,208		329		879	13,748.0		200			12,673	875		
八百津町	篠原	506				506	309				309	6,128.0			34		5,522	572		
八百津町	計	610				610	4,569		1,251		3,318	83,290		23,048	857		55,015	4,370		
白川町	白川	30		30			2,705		2,417		288	26,353.0	1,090	11,607	634		12,218	804		
白川町	赤川	384		29		355	12,225		9,191	810	2,224	67,349.0		10,857	188		56,203	101		
白川町	飛騨川流域	459		136		323	10,523		6,493		4,030	93,470.0		30,773	450		61,171	1,076		
白川町	三川	851		294	48	509	3,522		2,653		869	23,054.0		8,322	17		14,205	510		
白川町	黒川	1,571		309		1,262	5,827		5,727		100	59,236.0		14,774	434		43,849	179		
白川町	計	3,295		798	48	2,449	34,802		28,481	810	7,511	269,462	1,090	76,333	1,723		187,646	2,670		
東白川村	東白川	987				987	8,305					8,305	111,620.0		11,429	1,963		91,600	6,628	
東白川村	計	987				987	8,305					8,305	111,620		11,429	1,963		91,600	6,628	
中津川市	神坂	1,023			83	940						18,101.0		10,100	1,895		6,106			
中津川市	阿木	514		305		209	1,704		6	11	1,687	63,968.0	653	13,475	466		40,315	9,059		
中津川市	霧ヶ原	100				100						4,725.0						4,725		
中津川市	加子母	1,100		191		909	8,416		411	1,788	6,217	36,567.0		617	1,560		34,390			
中津川市	坂下	3,466		308		663	2,495	711	383		328	25,079.0		3,765	691		19,886	737		
中津川市	合郷	30				30	661			22	639	9,072.0		979	171		7,922			
中津川市	上野・外洞	10,580		6,333		4,247	2,647		731	15	1,901	23,116.0		5,131	119		17,866			
中津川市	小野沢	267				267	745			19	726	5,164.0		15	31		3,899	1,219		
中津川市	まごめ	1,608				1,608	3,815		2,585		1,230	10,591.0					10,591			
中津川市	山口	2,190				2,190	59			59		14,876.0		710			13,966	200		
中津川市	峠	1,861			568	1,293						2,812.0		1,084			1,728			
中津川市	下山	579			58	521						5,745.0		120			4,980	645		
中津川市	本沢	2,004			115	1,889						4,877.0		226	125		4,526			

市町村	事業名称	管路延長																		
		導水管					送水管					配水管								
		導水管 延長計 (m)	铸铁管 (m)	ダクタイル 鋼鉄管 (m)	鋼管 (m)	石綿 セメント管 (m)	その他 管種 (m)	送水管 延長計 (m)	铸铁管 (m)	ダクタイル 鋼鉄管 (m)	鋼管 (m)	石綿 セメント管 (m)	その他 管種 (m)	配水管 延長計 (m)	铸铁管 (m)	ダクタイル 鋼鉄管 (m)	鋼管 (m)	石綿 セメント管 (m)	硬質塩化 ビニル管 (m)	その他 管種 (m)
中津川市	川上	348					348													
中津川市	蛭川	954					954	1,537					1,537	67,757.0		14,351	30			53,406
中津川市	下付知	3,986			85		3,901	4,470					4,470	52,922.0		12,561	924			38,120 1,317
中津川市	上付知	1,155			132		1,023							19,366.0		6,896	176			12,294
中津川市	稲荷平	221					221							6,145.0		82				4,865 1,198
中津川市	田瀬	86		86				3,303		2,240			1,063	27,532.0		3,811	200			18,423 5,098
中津川市	新田	100					100	1,220		560	36		624	9,880.0			187			8,560 1,133
中津川市	計	32,172		7,223	1,041	663	23,245	29,288		6,916	1,950		20,422	431,493		2,953	77,105	6,575		319,529 25,331
恵那市	中野方	270		270				5,981		5,598	92		291	49,877.0		11,384	433			29,378 8,682
恵那市	飯地	1,051		1,051				1,889		1,889				36,936.0		7,250	91			29,495 100
恵那市	岩村	3,779	581	1,518			1,680	4,416	403	2,173			1,840	80,551.0	888	12,020				66,393 1,250
恵那市	山岡	3,531	77	2,663			791	15,689	50	10,418			5,221	99,684.9	7,443	9,976				78,864 3,402
恵那市	明智	705		350			355	6,463		3,229	405		2,829	49,794.0		8,361	688	394		39,801 550
恵那市	吉良見	224			53		171	1,590			723		867	17,545.0		3,864	222			13,459
恵那市	静波	638	551				87	3,798		3,545			253	30,460.0		2,025				28,435
恵那市	横通・阿妻	113					113	1,343					1,343	10,749.0						10,487 262
恵那市	大平	334					334	4,852		4,852				14,955.0		2,778				11,886 291
恵那市	上川	371		371										7,936.0		6,681				1,155 100
恵那市	中沢	77		77										5,450.0		4,066				619 765
恵那市	閑川	219		219										5,421.0		3,581				1,765 75
恵那市	下矢作	4,617		573			4,044	682					682	39,375.0		3,607		325		30,476 4,967
恵那市	下原田	193					193							10,855.0		6,465	836			3,554
恵那市	毛呂窪	2,416		1,343			1,073	1,681		1,069			612	19,112.0		1,461	2,984			9,136 5,531
恵那市	計	18,538	1,209	8,435	53		8,841	48,384	453	32,773	1,220		13,938	478,701	8,331	83,519	5,254	719		354,903 25,975
飛騨市	末高	474					474							5,038.0						5,038
飛騨市	数河	1,109					1,109	12					12	9,805.0						9,805
飛騨市	三ヶ村	250		250				1,085					1,085	9,712.0						9,712
飛騨市	中太江							665					665	1,878.0						1,878
飛騨市	諏訪	1,211					1,211	478					478	7,665.0		551				6,336 778
飛騨市	五ヶ村	1,363					1,363	945		945				13,569.0		10,822				2,747
飛騨市	角川	2,068					2,068							6,583.0		20	97			4,266 2,200
飛騨市	有家	511					511							766.0						766
飛騨市	羽根	2,198					2,198							469.0						469
飛騨市	新名	2,687					2,687							856.0						856
飛騨市	上ヶ島	771					771							848.0						848
飛騨市	元田	74					74							1,143.0						250 893
飛騨市	天生	100					100							1,850.0						1,850
飛騨市	稲越	1,688					1,688							14,155.0						14,155
飛騨市	大無雁	703			20		683							2,634.0						2,634
飛騨市	宮川第1	11					11	242					242	8,662.0			35			8,627
飛騨市	種倉	115			115			853			853			3,154.0		687				2,467
飛騨市	打保	1,733					1,733							2,546.0	34		178			2,334
飛騨市	杉原							15			15			4,420.0			405			4,015
飛騨市	西・伏方	1,527			4		1,523	1,296		5			1,291	10,226.0						5,555 4,671
飛騨市	谷・中山	1,105					1,105							975.0						152 823
飛騨市	寺林	402					402							3,354.0		603	129	52		1,188 1,382
飛騨市	山田	744					744	796					796	3,999.0		11	34	52		1,761 2,141
飛騨市	吉田	230					230							7,434.0		938	29			6,467
飛騨市	上村	1,872			16		1,856							8,927.0		1,701	450	480		4,649 1,647
飛騨市	石神	210					210	988					988	1,022.0				120		902
飛騨市	神岡数河	1,430		204			1,226							3,580.0			8			3,572
飛騨市	麻生野	745					745							6,056.0		181	150			5,696 29
飛騨市	下之本	435					435							4,450.0						4,450
飛騨市	森茂	129					129							5,842.0						5,753 89
飛騨市	畦畑	2,112					2,112							5,540.0						5,540
飛騨市	計	28,007	454	155		27,398	7,375	945	873		5,557	157,158	34	15,514	1,515	704			118,271	21,120
下呂市	萩原	2,258		1,049	120		1,089	1,350		1,350				35,424.7		6,723	427			25,032 3,242
下呂市	浅水	882		76	353		453	3,077		968	1,199		910	42,657.0		7,698	438			30,898 3,623
下呂市	釜ヶ野							833		571			262	7,505.0		1,505	17			5,634 349
下呂市	四美	181			15		166							7,651.0		549	39			6,416 647
下呂市	宮田	1,873		130			1,743							19,004.0		3,581	213			14,678 532
下呂市	山之口	143					143	270		270				22,343.0		469	319			21,555
下呂市	小坂	2,034		1,450	51		533	12,637		4,015	300		8,322	87,910.0	2,240	15,546	4,375			65,579 170
下呂市	無数原	79					79							3,727.0		284	555			2,888
下呂市	門坂	540					540	2,282					2,282	4,617.0		415	58			4,144

市町村	事業名称	管路延長																		
		導水管					送水管					配水管								
		導水管 延長計 (m)	铸铁管 (m)	ダクタイル 铸鉄管 (m)	鋼管 (m)	石綿 セメント管 (m)	その他 管種 (m)	送水管 延長計 (m)	铸铁管 (m)	ダクタイル 铸鉄管 (m)	鋼管 (m)	石綿 セメント管 (m)	その他 管種 (m)	配水管 延長計 (m)	铸铁管 (m)	ダクタイル 铸鉄管 (m)	鋼管 (m)	石綿 セメント管 (m)	硬質塩化 ビニル管 (m)	その他 管種 (m)
下呂市	竹原	715		85	213		417	5,123		12	2,738		2,373	24,583.1		2,876	3,187		16,609	1,911
下呂市	中山	355			25		330							3,961.0	290	71			2,581	1,019
下呂市	中原東	60		60				2,896			37		2,859	11,136.0		1,042	96		9,478	520
下呂市	門和佐	557					557							13,001.0		4,525			8,476	
下呂市	下呂東部	324					324	4,697		1,147			3,550	18,275.0		855			17,219	201
下呂市	和川	328					328	2,290		1,975			315	13,836.0		2,620			11,216	
下呂市	久野川	27					27							3,346.0					3,316	30
下呂市	金山	4,625	1,556		969		2,100	1,611		9	175		1,427	27,272.0	520	10,151	1,103		15,393	105
下呂市	東	2,936		2,936				946		946				23,774.0		9,232			14,542	
下呂市	菅田	1,280		1,280				6,709		621			6,088	22,794.0		1,981			20,813	
下呂市	馬瀬	1,247					1,247	1,999		427			1,572	41,431.0		8,187	997		30,785	1,462
下呂市	計	20,444	1,556	7,066	1,746		10,076	46,720		12,311	4,449		29,960	434,248	3,465	77,953	11,766		327,252	13,811
白川村	白川村	1,909		260			1,649	1,327	591	736				24,020.0	2,351	5,469			9,167	7,033
白川村	計	1,909		260			1,649	1,327	591	736				24,020	2,351	5,469			9,167	7,033

5 專用水道

番号	市町村名	施設 置 設 者 名 名	竣 功 年 月 日	給水区域の 上水・簡水の 名称	現 在 給水人口 (人)	施 設 能 力 (m ³ /日)	原水の 種別	浄水施設 の種別	施設の専用 兼用の別
1	岐阜市	岐阜大学柳戸団地	S55.8.1	岐阜市上水道	365	1,010	深井戸	急速ろ過	飲用のみ
2	岐阜市	岐阜県総合医療センター	S47.3.1	岐阜市上水道	94	2,300	深・受	消毒のみ	浄水併用
3	岐阜市	旅館すぎ山	S44.12.1	岐阜市上水道		130	深井戸	消毒のみ	浄水併用
4	岐阜市	岐阜中央病院	H11.5.1	岐阜市上水道		257	深井戸	消毒のみ	飲用のみ
5	岐阜市	平和ビル岐阜高島屋	S52.9.1	岐阜市上水道		180	受水		浄水併用
6	岐阜市	岐阜女子大学	S43.4.1	岐阜市上水道		360	深井戸	急速ろ過	浄水併用
7	岐阜市	更科	H4.8.1	岐阜市上水道	6	350	深井戸	消毒のみ	飲用のみ
8	岐阜市	岐阜県福祉・農業会館	S55.2.1	岐阜市上水道		98	深井戸	消毒のみ	浄水併用
9	岐阜市	岐阜会館	S44.12.1	岐阜市上水道		200	深井戸	消毒のみ	飲用のみ
10	岐阜市	安江病院	S56.4.1	岐阜市上水道		432	深井戸	消毒のみ	浄水併用
11	岐阜市	岐阜産業会館	S45.8.1	岐阜市上水道		220	深井戸	消毒のみ	飲用のみ
12	岐阜市	岐阜赤十字病院	S57.11.1	岐阜市上水道		295	深井戸	簡易ろ過	浄水併用
13	岐阜市	ホテル 愛花夢 JUNO	H1.10.1	岐阜市上水道		58	浅井戸	消毒のみ	浄水併用
14	岐阜市	介護老人保健施設 長良川ビラ	H5.4.1	岐阜市上水道	90	40	深井戸	消毒のみ	飲用のみ
15	岐阜市	岐阜聖徳学園高等学校北舎	S39.12.1	岐阜市上水道		13	深井戸	消毒のみ	浄水併用
16	岐阜市	岐阜聖徳学園高等学校南舎	S46.3.1	岐阜市上水道		22	深井戸	消毒のみ	浄水併用
17	岐阜市	朝日大学歯学部附属村上記念 病院	S59.9.1	岐阜市上水道		68	深井戸	消毒のみ	飲用のみ
18	岐阜市	岐阜聖徳学園大学岐阜キャンパ ス3号館	H10.4.1	岐阜市上水道		20	深井戸	消毒のみ	浄水併用
19	岐阜市	岐阜グランドホテル	H5.4.1	岐阜市上水道		850	深井戸	消毒のみ	浄水併用
20	岐阜市	三浦老人保健施設	S55.8.1	岐阜市上水道	60	32	深井戸	消毒のみ	浄水併用
21	岐阜市	岐阜県シンクタンク庁舎	S47.12.1	岐阜市上水道		90	深井戸	消毒のみ	浄水併用
22	岐阜市	岐阜県庁	S41.2.1	岐阜市上水道		7,000	深井戸	消毒のみ	浄水併用
23	岐阜市	寺田ガーデン	H7.4.1	岐阜市上水道	100	101	深井戸	消毒のみ	浄水併用
24	岐阜市	寺田ガーデンデイケア	H12.12.1	岐阜市上水道		48	深井戸	消毒のみ	浄水併用
25	岐阜市	富田学園・岐阜東中学校	S46.10.1	岐阜市上水道		30	浅井戸	消毒のみ	浄水併用
26	岐阜市	富田高等学校	S33.12.1	岐阜市上水道		75	浅井戸	消毒のみ	浄水併用
27	岐阜市	岐阜東高等学校	S38.11.1	岐阜市上水道		105	浅井戸	消毒のみ	浄水併用
28	岐阜市	岐阜北カントリークラブ	S53.4.1	岐阜市上水道		380	深井戸	消毒のみ	浄水併用
29	岐阜市	十八楼	S61.5.1	岐阜市上水道		200	深井戸	消毒のみ	浄水併用
30	岐阜市	サンシティハイツマルナカ	S62.7.1	岐阜市上水道	105	23	深井戸	消毒のみ	浄水併用
31	岐阜市	ホテルルネスシラサギ	H9.12.1	岐阜市上水道		79	深井戸	消毒のみ	浄水併用
32	岐阜市	岐阜都ホテル	H7.7.1	岐阜市上水道		600	深井戸	消毒のみ	浄水併用

番号	市町村名	施設設置者名	竣工年月日	給水区域の上水・簡水の名称	現在給水人口(人)	施設能力(m ³ /日)	原水の種別	浄水施設の種別	施設の専用兼用の別
33	岐阜市	岐阜キャッスルイン	H15.5.1	岐阜市上水道		54	深井戸	消毒のみ	浄水併用
34	岐阜市	ホテルパーク	S37.6.1	岐阜市上水道		50	深井戸	消毒のみ	浄水併用
35	岐阜市	岐阜大学医学部・附属病院団地	H16.5.1	岐阜市上水道	72	900	深井戸	消毒のみ	飲用のみ
36	岐阜市	岐阜南病院	S54.11.1	岐阜市上水道	181	78	深井戸	消毒のみ	飲用のみ
37	岐阜市	岐阜キャッスル	S58.10.1	岐阜市上水道	116	141	深井戸	消毒のみ	飲用のみ
38	岐阜市	岐阜聖徳学園大学	S47.9.1	岐阜市上水道	374	36	深井戸	消毒のみ	飲用のみ
39	岐阜市	介護老人保健施設 ロアジかねまつ	H8.5.1	岐阜市上水道	100	50	深井戸	消毒のみ	浄水併用
40	岐阜市	東横イン岐阜		岐阜市上水道		83	深・受	消毒のみ	浄水併用
41	岐阜市	アルモニーテラッセ	H18.6.30	岐阜市上水道		200	深井戸	消毒のみ	浄水併用
42	岐阜市	黒野病院 管理棟		岐阜市上水道		22	深井戸	消毒のみ	飲用のみ
43	岐阜市	黒野病院 給食棟		岐阜市上水道		30	深井戸	消毒のみ	飲用のみ
44	岐阜市	黒野病院 中央、北、西、その他		岐阜市上水道		53	深井戸	消毒のみ	飲用のみ
45	岐阜市	マーサ21	H24.4.18	岐阜市上水道		276	深・受	除鉄	飲用のみ
46	岐阜市	カラフルタウン岐阜	H24.9.20	岐阜市上水道		148	深・受	膜ろ過	飲用のみ
47	岐阜市	河村病院		岐阜市上水道		35	深井戸	消毒のみ	浄水併用
48	岐阜市	医療法人社団登豊会 近石病院	H26.12.10	岐阜市上水道		43	深井戸	消毒のみ	浄水併用
49	羽島市	赤松水道組合	S30.4.1	羽島市上水道	499	111	深井戸	消毒のみ	飲用のみ
50	羽島市	羽島市民病院	S51.8.1	羽島市上水道		720	深井戸	消毒のみ	浄水併用
51	羽島市	日興テキスタイル		羽島市上水道		31	深井戸	消毒のみ	飲用のみ
52	羽島市	羽島市役所	S34.7.1	羽島市上水道		500	深井戸	消毒のみ	飲用のみ
53	羽島市	ホテルコーヨー	H14.1.1	羽島市上水道		120	深井戸	消毒のみ	飲用のみ
54	羽島市	ホテルコーヨー別館	H8.11.1	羽島市上水道			深井戸	消毒のみ	飲用のみ
55	羽島市	(株)高陽社 販売促進センター	H6.11.1	羽島市上水道		40	深井戸	消毒のみ	飲用のみ
56	各務原市	航空自衛隊岐阜基地	S21.10.1	各務原市上水道	421	3,780	深井戸	消毒のみ	浄水併用
57	各務原市	県営尾崎団地	S49.8.1	各務原市上水道	2,070	800	受水		飲用のみ
58	各務原市	独立行政法人都市再生機構緑苑団地	S51.7.1	各務原市上水道		1,028	受水		飲用のみ
59	各務原市	岐阜カンツリー倶楽部	S34.10.1	各務原市上水道		300	浅井戸	急速ろ過	浄水併用
60	各務原市	子苑第1幼稚園	S58.4.1	各務原市上水道		20	深井戸	消毒のみ	飲用のみ
61	各務原市	特別老人ホーム カーサ・レスパート	H8.8.20	各務原市上水道		41	併用	急速ろ過	浄水併用
62	各務原市	各務原カントリー倶楽部	H4.11.2	各務原市上水道		122	併用	急速ろ過	浄水併用
63	各務原市	岐阜県消防学校	S48.12.1	各務原市上水道		31	深井戸	消毒のみ	飲用のみ
64	各務原市	エーザイ(株) 川島工場管理棟	S41.3.1	各務原市上水道		80	深井戸	消毒のみ	浄水併用

番号	市町村名	施設 置 設 者 名 名	竣 功 年 月 日	給水区域の 上水・簡水の 名称	現 在 給水人口 (人)	施 設 能 力 (m ³ /日)	原水の 種別	浄水施設 の種別	施設の専用 兼用の別
65	各務原市	ホテルルートイン各務原	H19.12.19	各務原市上水道		53	併用	消毒のみ	浄水併用
66	各務原市	イオンモール各務原	H24.5.20	各務原市上水道		1257	併用	膜ろ過	飲用のみ
67	各務原市	川崎重工業(株)岐阜工場	H27.9.11	各務原市上水道		160	受水		飲用のみ
68	山県市	やまがたゴルフ倶楽部	H2.7.1	美山地域上水道		123	深井戸	急速ろ過	原水併用
69	山県市	岐北総合病院	S26.8.1	高富地域上水道		220	深井戸	消毒のみ	原水併用
70	瑞穂市	旭化成建材(株)穂積工場3AL工場	H14.9.1	瑞穂市上水道	280	183	深井戸	消毒のみ	浄水併用
71	瑞穂市	旭化成建材(株)穂積工場8AL工場	H14.9.1	瑞穂市上水道		350	深井戸	消毒のみ	浄水併用
72	瑞穂市	朝日大学歯学部付属病院	S42.5.1	瑞穂市上水道		159	深井戸	消毒のみ	飲用のみ
73	瑞穂市	朝日大学	S45.9.1	瑞穂市上水道		346	深井戸	消毒のみ	飲用のみ
74	本巣市	NEOキャンピングパーク	H11.4.1			100	浅井戸	消毒のみ	飲用のみ
75	本巣市	MKビル	S57.11.1	糸貫上水道	39	24	深井戸	消毒のみ	飲用のみ
76	本巣市	レシップ(株)第4工場	H14.8.1	糸貫上水道		20	深井戸	消毒のみ	浄水併用
77	本巣市	岐阜第一高等学校	S33.4.1	糸貫上水道	31	160	深井戸	消毒のみ	飲用のみ
78	本巣市	岐阜本巣カントリー倶楽部	S50.3.1	外山簡易水道		100	深井戸	急速ろ過	飲用のみ
79	本巣市	介護老人保健施設 根尾川ガーデン	H10.3.1	神海簡易水道	80	24	深井戸	急速ろ過	飲用のみ
80	本巣市	特別養護老人ホーム さはら苑	H15.8.4	神海簡易水道	77	27	深井戸	急速ろ過	飲用のみ
81	本巣市	モレラ岐阜	H18.4.3	糸貫上水道		1000	深井戸	膜ろ過	浄水併用
82	本巣市	岐阜工業高等専門学校	S39.4.1	真正上水道	277	220	深井戸	消毒のみ	飲用のみ
83	岐南町	岐南コーポ	S48.2.1	岐南町上水道		24	深井戸	消毒のみ	飲用のみ
84	岐南町	ホテルマイン岐阜店	H2.5.1	岐南町上水道		63	深井戸	消毒のみ	浄水併用
85	岐南町	岐阜女子高等学校 本館	S39.4.1	岐南町上水道		110	深井戸	消毒のみ	飲用のみ
86	岐南町	ホテルハワイ	H10.11.1	岐南町上水道		30	深井戸	消毒のみ	浄水併用
87	岐南町	ホテルHANDS	S59.4.1	岐南町上水道		50	深井戸	消毒のみ	浄水併用
88	笠松町	笠松刑務所	S61.2.1	笠松町上水道	731	330	深井戸	消毒のみ	飲用のみ
89	笠松町	愛生病院	H11.10.1	笠松町上水道		73	深井戸	消毒のみ	飲用のみ
90	笠松町	岐阜県地方競馬組合	S35.4.1	笠松町上水道		2880	深井戸	消毒のみ	浄水併用
91	笠松町	松波総合病院	S63.1.1	笠松町上水道		200	深井戸	消毒のみ	浄水併用
92	笠松町	松波総合病院介護老人保護施設	S48.4.1	笠松町上水道		100	深井戸	消毒のみ	浄水併用
93	北方町	Meiji Seika ファルマ株式会社 岐阜工場	S46.9.1	北方町上水道		200	深井戸	消毒のみ	原水併用
94	大垣市	三甲テキスタイル	S28.6.1	大垣市上水道		1238	深井戸	消毒のみ	飲用のみ
95	大垣市	大垣市民病院	S58.3.1	大垣市上水道		2700	深井戸	消毒のみ	飲用のみ
96	大垣市	大垣病院	H14.11.1	大垣市上水道		172	深井戸	消毒のみ	飲用のみ

番号	市町村名	設置者 施設名	竣工 年月日	給水区域の 上水・簡水の 名称	現在 給水人口 (人)	施設 能力 (m ³ /日)	原水の 種別	浄水施設 の種別	施設の専用 兼用の別
97	大垣市	イビデン(株) 青柳事業場	S29.9.1	大垣市上水道		200	深井戸	消毒のみ	飲用のみ
98	大垣市	大垣フォーラムホテル	S63.10.1	大垣市上水道		360	深井戸	消毒のみ	飲用のみ
99	大垣市	イビデン(株) 河間事業場	S48.5.1	大垣市上水道		170	深井戸	消毒のみ	飲用のみ
100	大垣市	イビデン(株) 大垣事業場	H9.6.1	大垣市上水道		95	深井戸	急速ろ過	飲用のみ
101	大垣市	神鋼造機	S25.1.1	大垣市上水道		30	深井戸	消毒のみ	飲用のみ
102	大垣市	老人保健施設 大樹	H8.7.1	大垣市上水道	150	59	深井戸	消毒のみ	飲用のみ
103	大垣市	岐阜経済大学3～8号館	S62.8.1	大垣市上水道		59	深井戸	消毒のみ	飲用のみ
104	大垣市	岐阜経済大学食堂	H4.4.1	大垣市上水道		23	深井戸	消毒のみ	飲用のみ
105	大垣市	岐阜県西濃総合庁舎	S46.2.1	大垣市上水道		100	深井戸	消毒のみ	飲用のみ
106	大垣市	県営荒崎住宅	S48.4.1	大垣市上水道	541	408	受水		飲用のみ
107	大垣市	老人福祉施設 ゴールドライフ大東	H9.7.1	大垣市上水道	100	35	深井戸	消毒のみ	飲用のみ
108	大垣市	大垣市役所	S39.3.1	大垣市上水道		120	深井戸	消毒のみ	飲用のみ
109	大垣市	大垣中央病院	S60.10.1	大垣市上水道		58	深井戸	消毒のみ	飲用のみ
110	大垣市	ルートイン大垣インター	H15.6.1	大垣市上水道		50	深井戸	消毒のみ	飲用のみ
111	大垣市	老人福祉施設 サンヴェール大垣	H15.9.1	大垣市上水道	120	79	深井戸	消毒のみ	飲用のみ
112	大垣市	大垣病院第2	H1.1.10	大垣市上水道		45	深井戸	消毒のみ	飲用のみ
113	大垣市	かみいしづ緑の村公園	S59.4.1			57	伏流水	緩速ろ過	飲用のみ
114	大垣市	イビデン(株) 大垣中央事業所	H19.2.1	大垣市上水道		34	深井戸	消毒のみ	飲用のみ
115	海津市	養南病院	S58.11.1	海津市上水道	3	120	深井戸	消毒のみ	飲用のみ
116	養老町	西美濃厚生病院	H8.6.1	養老町上水道		166	深井戸	消毒のみ	飲用のみ
117	垂井町	ユニチカ 垂井工場	S10.8.1		1	1,440	深井戸	消毒のみ	飲用のみ
118	垂井町	博愛会病院	H19.5.7	垂井町上水道		426	浅井戸	消毒のみ	飲用のみ
119	垂井町	博愛桜寿苑 相川	H27.12.28	垂井上水道		106	浅井戸	消毒のみ	飲用のみ
120	輪之内町	輪之内クリニック	H8.10.1	輪之内町上水道		33	深井戸	消毒のみ	飲用のみ
121	安八町	牧地区 もくせい団地	S49.4.1	安八町上水道	194	140	深井戸	消毒のみ	飲用のみ
122	安八町	帝人デュボンフィルム 岐阜事業所	S46.7.1	安八町上水道		38	深井戸	消毒のみ	飲用のみ
123	揖斐川町	揖斐厚生病院	H3.11.1	揖斐川町上水道		277	深井戸	消毒のみ	飲用のみ
124	揖斐川町	イビデン(株) 大垣北事業所	H1.4.1	揖斐川町上水道		60	深井戸	消毒のみ	飲用のみ
125	揖斐川町	貝月リゾート	H14.12.1			156	表流水	急速ろ過	飲用のみ
126	揖斐川町	夜叉姫の館	H11.12.1			130	伏流水	急速ろ過	飲用のみ
127	揖斐川町	かすがモリモリ村	H9.4.1	春日簡易水道		37	表流水	急速ろ過	浄水併用
128	揖斐川町	谷汲カントリークラブ	H2.11.1		72	200	浅井戸	消毒のみ	飲用のみ

番号	市町村名	施設 置 設 者 名 名	竣 年 月 日	給水区域の 上水・簡水の 名称	現 在 給 水 人 口 (人)	施 設 能 力 (m ³ /日)	原水の 種別	浄水施設 の種別	施設の専用 兼用の別
129	揖斐川町	道の駅星のふる里ふじはし	H19.4.1			179	表流水	膜ろ過	浄水併用
130	池田町	コスモ幼稚園	S60.10.1	池田町上水道	3	42	深井戸	急速ろ過	飲用のみ
131	池田町	特別養護老人ホーム サンビ レτζ新生苑	S51.4.1	池田町上水道	139	108	深井戸	消毒のみ	飲用のみ
132	池田町	新生病院	S54.8.1	池田町上水道		108	深井戸	消毒のみ	飲用のみ
133	関市	シーダーヒルズカントリークラブ	H6.10.1	関市上水道		37	受水	消毒のみ	飲用のみ
134	関市	関観光ホテル	S62.3.1	関市上水道		45	深井戸	消毒のみ	飲用のみ
135	関市	山田ハイツ	H7.2.1	関市上水道	71	30	浅井戸	消毒のみ	飲用のみ
136	関市	美濃カントリー倶楽部	S11.3.2	関市上水道		96	浅井戸	消毒のみ	飲用のみ
137	美濃市	日本トムソン岐阜製作所	S44.8.1	美濃市上水道		300	浅・受	消毒のみ	浄水併用
138	美濃市	岐阜県中濃総合庁舎	S49.4.1	美濃市上水道		46	浅井戸	消毒のみ	飲用のみ
139	美濃市	関観光ホテル(株) みの観光ホテル	H9.8.1	美濃市上水道		42	浅井戸	消毒のみ	飲用のみ
140	郡上市	郡上八幡自然園	S55.5.1			50	深井戸	緩速ろ過	飲用のみ
141	郡上市	ホテル郡上八幡	S62.4.1	八幡南部簡易水道		90	表流水	急速ろ過	飲用のみ
142	郡上市	鷺見病院	S56.11.1	白鳥上水道		864	浅井戸	急速ろ過	飲用のみ
143	郡上市	しらおスキー場	S59.10.1			70	深井戸	消毒のみ	飲用のみ
144	郡上市	ウイングヒルズ白鳥リゾート ホテルヴィラウイング	H2.11.1		16	364	深井戸	急速ろ過	飲用のみ
145	郡上市	ウイングヒルズ白鳥リゾート プラザチャオ	H2.11.1			360	深井戸	急速ろ過	飲用のみ
146	郡上市	ウイングヒルズ白鳥リゾート 山腹レストラン	H9.12.1			216	深井戸	消毒のみ	飲用のみ
147	郡上市	イトシロシヤールットタウンスキー場	H2.12.1	石徹白簡易水道		90	深井戸	急速ろ過	飲用のみ
148	郡上市	白鳥高原リゾート	S51.4.1		3	60	深井戸	消毒のみ	浄水併用
149	郡上市	日本道路公団 ひるがのSA	H12.10.1			283	深井戸	急速ろ過	飲用のみ
150	郡上市	ホワイトピアたかす	H4.12.1		4	200	深井戸	消毒のみ	飲用のみ
151	郡上市	コージュ高鷺	H6.10.1			140	深井戸	消毒のみ	飲用のみ
152	郡上市	郡上高原ホテル 郡上高原スキー場	H1.3.1		10	120	深井戸	消毒のみ	飲用のみ
153	郡上市	牧歌の里	H8.4.1			200	深井戸	消毒のみ	飲用のみ
154	郡上市	高鷺スノーパーク	H11.12.1			344	深井戸	消毒のみ	飲用のみ
155	郡上市	鷺が岳スキー場 鷺が岳高原ゴルフ倶楽部	S45.7.1		7	861	深井戸	消毒のみ	飲用のみ
156	郡上市	ダイナランド レストランペルーナ	S60.12.1			150	深井戸	消毒のみ	飲用のみ
157	郡上市	ホテルヴィラモンサン	S57.12.1			45	深井戸	消毒のみ	飲用のみ
158	郡上市	サンメンバーズひるがの	H12.7.1	高鷺北部簡易水道	7	77	深井戸	急速ろ過	飲用のみ
159	郡上市	慈恵中央病院	S37.2.1	中部簡易水道		180	浅井戸	消毒のみ	飲用のみ
160	郡上市	めいほう高原 スキーセンター	H1.12.1			86	深井戸	消毒のみ	飲用のみ

番号	市町村名	施設設置者名	竣工年月日	給水区域の上水・簡水の名称	現在給水人口(人)	施設能力(m ³ /日)	原水の種別	浄水施設の種別	施設の専用兼用の別
161	郡上市	めいほう高原 第1レストハウス	H1.12.1			59	深井戸	消毒のみ	飲用のみ
162	郡上市	クックラひるがの	H20.4.1	高鷲北部簡易水道	3	78	深井戸	消毒のみ	飲用のみ
163	郡上市	(株)アルペン 満天の宿	H26.12.15			10	深井戸	除鉄	飲用のみ
164	美濃加茂市	木沢記念病院	S52.4.1	美濃加茂市上水道		250	浅井戸	消毒のみ	飲用のみ
165	美濃加茂市	(株)Mizkan Sanmi	H26.8.18	美濃加茂市上水道		800	受水	急速ろ過	浄水併用
166	可児市	東建リゾートジャパン・ジャパン 東建塩河カントリー倶楽部	S63.3.1	可児市上水道		160	深・受	急速ろ過	浄水併用
167	可児市	可児ゴルフ倶楽部 可児ゴルフ場	H1.8.1	可児市上水道		150	深井戸	急速ろ過	浄水併用
168	可児市	日本ラインゴルフ	S41.11.1	可児市上水道		65	深井戸	消毒のみ	浄水併用
169	可児市	小萱OGMチェリークリークカントリークラブ	H5.2.1	可児市上水道		90	深井戸	急速ろ過	浄水併用
170	可児市	可児ゴルフ倶楽部美濃ゴルフ場	S59.11.1	可児市上水道		100	深井戸	急速ろ過	浄水併用
171	可児市	株式会社ヨシツヤ可児店	H20.7.31	可児市上水道		40	深・受	膜ろ過	浄水併用
172	可児市	可児とうのう病院	H20.10.30	可児市上水道		222	深・受	膜ろ過	浄水併用
173	可児市	カヤバ工業株式会社 岐阜北工場	H26.12.10	可児市上水道		235	深・受	膜ろ過	浄水併用
174	坂祝町	パジェロ製造(株)	S13.3.1	坂祝町上水道	10	1,080	深・受	消毒のみ	原水併用
175	白川町	美濃白川クオーレふれあいの里	H5.4.1	白川簡易水道		25	浅井戸	消毒のみ	飲用のみ
176	御嵩町	こぶしゴルフ倶楽部	H6.4.1			65	表流水	急速ろ過	浄水併用
177	御嵩町	富士OGMエクセレント 御嵩花トピアコース	H10.8.1	御嵩町上水道		100	深・受	急速ろ過	浄水併用
178	御嵩町	ワールドレイクゴルフ倶楽部	H4.10.1			70	深井戸	急速ろ過	浄水併用
179	御嵩町	レイクグリーンゴルフ倶楽部	S60.4.1			190	深井戸	急速ろ過	浄水併用
180	多治見市	県営旭ヶ丘住宅	S47.4.1	多治見市上水道	817	536	受水	消毒のみ	飲用のみ
181	瑞浪市	広池学園	S38.12.1	瑞浪市上水道	552	1,200	併用	急速ろ過	浄水併用
182	瑞浪市	東濃厚生病院	S38.12.1	瑞浪市上水道		200	併用	膜ろ過	浄水併用
183	瑞浪市	瑞陵ゴルフクラブ	H2.9.1	瑞浪市上水道	1	58	表流水	急速ろ過	浄水併用
184	土岐市	県営泉北住宅	S52.4.1	土岐市上水道	701	335	受水	消毒のみ	飲用のみ
185	土岐市	名岐国際ゴルフ倶楽部	S46.9.1	土岐市上水道		150	深井戸	膜ろ過	飲用のみ
186	中津川市	王子特殊紙(株) 中津工場	S34.5.1	中津川上水道	300	380	表流水	急速ろ過	飲用のみ
187	中津川市	(株)明智ゴルフ倶楽部 富士カントリーひるかわゴルフ場	H1.9.1	蛭川簡易水道		240	湧水	急速ろ過	飲用のみ
188	中津川市	フォーティーンヒルズ(株) フォーティーンヒルズカントリークラブ	H3.10.1			55	表流水	急速ろ過	飲用のみ
189	恵那市	(株)明智ゴルフ倶楽部 富士カントリー明智ゴルフ倶楽部	H2.3.1			214	深井戸	除鉄	飲用のみ
190	恵那市	キクオカ綜業(株) 笹平カントリークラブ	S62.10.1	山岡簡水		80	深井戸	急速ろ過	飲用のみ
191	恵那市	キクオカ綜業(株) 山岡カントリークラブ	H3.11.1	山岡簡水		92	表・受	急速ろ過	飲用のみ
192	恵那市	(株)クレール メダリオンベルグラビアリゾート	H1.8.23			120	井戸水	急速ろ過	飲用のみ

番号	市町村名	施設設置者名	竣工年月日	給水区域の上水・簡水の名称	現在給水人口(人)	施設能力(m ³ /日)	原水の種別	浄水施設の種別	施設の専用兼用の別
193	高山市	高山市乗鞍高原専用水道	S50.10.1			150	伏流水	緩速ろ過	浄水併用
194	高山市	高山グリーンホテル	S48.7.1	高山市上水道		1300	深井戸	消毒のみ	飲用のみ
195	高山市	鈴蘭御嶽ハイエリア	S47.4.1			1200	湧水	緩速ろ過	飲用のみ
196	高山市	舟山アルコピアスキー場	S7.12.1			90	湧水	消毒のみ	飲用のみ
197	高山市	ヴィラージュ荘川高原	H14.9.18			300	浅井戸	急速ろ過	浄水併用
198	高山市	明智ゴルフ倶楽部 荘川ゴルフ場	H8.8.2			100	深井戸	急速ろ過	浄水併用
199	高山市	荘川高原カントリー倶楽部 赤谷専用水道	S50.4.1			450	表流水	急速ろ過	浄水併用
200	高山市	翠峯苑	S49.4.25			100	湧水	消毒のみ	飲用のみ
201	高山市	チャオ御岳リゾート	H10.11.26			93	深井戸	急速ろ過	浄水併用
202	高山市	上宝トーカーカントリークラブ	H7.12.20			280	深井戸	消毒のみ	浄水併用
203	高山市	久美愛厚生病院	H24.4.26	高山市上水道		359	深井戸	膜ろ過	飲用のみ
204	高山市	高山赤十字病院	H20.3.19	高山市上水道		421	深井戸	急速ろ過	飲用のみ
205	高山市	蒲田専用水道	S39.3.1		15	218	湧水	消毒のみ	浄水併用
206	高山市	福地専用水道	S34.3.1		102	280	湧水	消毒のみ	浄水併用
207	高山市	ホテルアソシア高山リゾート	H18.12.20	高山市上水道		325	深井戸	消毒のみ	浄水併用
208	高山市	ひだホテルプラザ	H25.3.28	高山市上水道		335	深井戸	消毒のみ	浄水併用
209	飛騨市	神岡鉱業 鹿間専用水道	S29.10.1	神岡上水道	185	6,000	表流水	急速ろ過	浄水併用
210	飛騨市	神岡鉱業 上平専用水道	H10.12.1		38	78	湧水	急速ろ過	飲用のみ
211	下呂市	ホテル小川屋	S45.10.1	下呂市上水道		110	浅井戸	消毒のみ	飲用のみ
212	白川村	トヨタ自然学校	H18.6.30		27	50	浅井戸	急速ろ過	飲用のみ

6 小規模水道施設

番号	市町村	施設名	区分	竣工年月日	計画給水人口 (人)	現在給水人口 (人)	計画給水量 (m3)	実績 1日最大 給水量 (m3)	実績 年間 給水量 (m3)	水源 種別	浄水 種別	配水 方式
1	岐阜市	伊洞	組合営	S40.3	90	30				深井戸	減菌	自然流下
2	本巣市	二又	組合	S35.10	50	30				深井戸	減菌	加圧ポンプ
3	本巣市	下屋井	組合	S35.4	50	36				深井戸	減菌	加圧ポンプ
4	本巣市	旦内馬伏	組合		50	27				深井戸	簡易ろ過	加圧ポンプ
5	笠松町	無動寺第一	組合営	S31.12	95	75				深井戸	減菌	加圧ポンプ
6	大垣市	延坂	公営	S48.11	26	22	8	12	2,673	湧水	紫外線+濾過	自然流下
7	揖斐川町	沖野	公営	S41.3	90	64	12	24	5,946	深井戸	減菌	自然流下
8	揖斐川町	檜原	公営	H7.2	40	17	6	9	1,565	河川水	急速	自然流下
9	揖斐川町	古屋・初若	公営	H17.4	79	30	33	24	2,167	河川水	膜	自然流下
10	揖斐川町	有鳥	公営	H19.3	50	34	22	11	2,724	深井戸	減菌	自然流下
11	揖斐川町	諸家	公営	H15.4	68	35	34	30	25,411	河川水	急速	自然流下
12	池田町	三和町	組合営	S46.2	100	39				浅井戸	減菌	加圧ポンプ
13	池田町	下東野	組合営	S49.2	90	41				浅井戸	減菌	加圧ポンプ
14	池田町	下東野2	組合営	S49.2	80	29				浅井戸	減菌	加圧ポンプ
15	池田町	下東野3	組合営	S49.2	80	41				浅井戸	減菌	加圧ポンプ
16	池田町	下東野4	組合営	S49.2	70	32				浅井戸	減菌	加圧ポンプ
17	池田町	天神町	組合営	S43.3	100	45				浅井戸	減菌	加圧ポンプ
18	池田町	本町	組合営	S43.4	80	37				浅井戸	減菌	加圧ポンプ
19	池田町	東町西	組合営	S42.2	100	47				浅井戸	減菌	加圧ポンプ
20	池田町	栄町	組合営	S43.3	100	43				浅井戸	減菌	加圧ポンプ
21	池田町	南瀬古	組合営	S42.12	70	34				浅井戸	減菌	加圧ポンプ
22	池田町	萩原	組合営	S40.2	90	32				浅井戸	減菌	加圧ポンプ
23	池田町	本郷北	組合営	S42.4	70	35				浅井戸	減菌	加圧ポンプ
24	池田町	本郷町	組合営	S42.2	70	50				浅井戸	減菌	加圧ポンプ
25	池田町	皆米	組合営	S40.2	80	40				浅井戸	減菌	加圧ポンプ
26	池田町	藤代	組合営	S45.4	80	51				浅井戸	減菌	加圧ポンプ
27	池田町	上八幡	組合営	S48.12	100	72				浅井戸	減菌	加圧ポンプ
28	池田町	上田畑	組合営	S46.3	70	39				浅井戸	減菌	加圧ポンプ
29	池田町	上田東村	組合営	S46.3	70	36				浅井戸	減菌	加圧ポンプ
30	池田町	上田西村	組合営	S46.3	80	41				浅井戸	減菌	加圧ポンプ
31	池田町	六之井一	組合営	S46.2	100	40				浅井戸	減菌	加圧ポンプ
32	池田町	上町	組合営	S46.1	100	43				浅井戸	減菌	加圧ポンプ
33	関市	(洞戸)小瀬見	公営	H2.3	58	32	11	11	2,924	河川水	緩速	自然流下
34	関市	(板取)大知摩	公営	H7.3	7	3	2	3	460	浅井戸	減菌	加圧ポンプ
35	関市	(板取)二共	公営	H17.12	78	43	23	22	3,826	伏流水	急速	自然流下
36	郡上市	(八幡)野々倉	公営	H11.3	54	21	16	17	1,853	河川水	緩速	自然流下
37	郡上市	(八幡)奥新宮	公営	H13.3	29	23	9	7	2,196	河川水	緩速	自然流下
38	郡上市	(和良)田平	公営	H13.3	60	35	22	16	4,580	浅井戸	減菌	自然流下

番号	市町村	施設名	区分	竣工 年月日	計画 給水 人口 (人)	現在 給水 人口 (人)	計画 給水量 (m3)	実績 1日最大 給水量 (m3)	実績 年間 給水量 (m3)	水源 種別	浄水 種別	配水 方式
39	郡上市	(八幡)開笹	公営	H1.4	14	7	4	3	801	河川水	緩速	自然流下
40	郡上市	(八幡)口新宮	公営	H14.8	19	15	5	5	1,639	河川水	緩速	自然流下
41	郡上市	(和良)厚波	公営	H17.4	11	8	3	4	995	湧水	滅菌	自然流下
42	八百津町	潮見本郷	公営	H6.6	90	53	65	110	6,595	併用	急速	自然流下
43	瑞浪市	論析	組合	H8.5	100	50	18			湧水	滅菌	供用
44	中津川市	細野	組合	S37.3	95	44	20			湧水	滅菌	自然流下
45	恵那市	宇連	公営	S58.3	70	47	14	14	4,123	河川水	緩速	自然流下
46	恵那市	柏尾	公営	S60.3	90	65	46	38	5,298	河川水	緩速	自然流下
47	飛騨市	平岩	公営	H5.12	59	41	17	13	3,156	湧水	滅菌	自然流下
48	飛騨市	菅沼	公営	S40.12	55	12	8	4	850	湧水	滅菌	自然流下
49	飛騨市	戸谷	公営	S43.10	38	21	26	9	2,522	浅井戸	滅菌	自然流下
50	飛騨市	小豆沢	公営	S41.9	85	7	13	5	940	湧水	滅菌	自然流下
51	飛騨市	柏原	公営	S50.11	99	28	28	24	5,177	伏流水	緩速	自然流下
52	飛騨市	西漆山	公営	H18.3	51	28	15	12	1,747	河川水	緩速	自然流下
53	飛騨市	保木林	公営	S58.12	65	22	13	6	2,301	湧水	滅菌	自然流下
54	飛騨市	芦谷	公営	S43.10	20	6	9	3	1,036	湧水	滅菌	自然流下
55	飛騨市	桂上	公営	S58.2	49	38	16	7	2,402	湧水	滅菌	自然流下
56	飛騨市	大木	公営	S58.2	49	21	15	6	2,281	湧水	滅菌	自然流下
57	飛騨市	岸奥	公営	H3	10	4	3	2	520	地下水	滅菌	自然流下
58	飛騨市	丸山	公営	S57	15	1	4	4	1,180	湧水	滅菌	自然流下
59	飛騨市	高牧	公営	S45	25	14	4	4	1,640	湧水	滅菌	自然流下
60	下呂市	大林	公営	H14.3	50	30	25	13	2,235	河川水	膜	自然流下
61	下呂市	濁河	公営	S60.9	20	5	260	167	28,174	河川水	緩速	自然流下
62	下呂市	三ツ瀨	公営	H15.8	30	26	8	8	1,824	河川水	緩速	加圧ポンプ
計					3,963	2,017	837	647	133,761			

7 水質検査結果等

平成27年度水道水質検査結果等集計表

保健所名	項目	理 化 学				計	細 菌 学				計
		上水道	簡易水道	専用水道	小規模水道施設		上水道	簡易水道	専用水道	小規模水道施設	
岐 阜	不適数										
	検査件数	552	180	120		852	552	180	120		852
西 濃	不適数	1		1		2			1		1
	検査件数	529	457	226	72	1,284	528	456	226	72	1,282
関	不適数										
	検査件数	144	984		60	1,188	144	984		60	1,188
可 茂	不適数		2			2					
	検査件数	264	275	46	6	591	264	273	46	6	589
東 濃	不適数										
	検査件数	516				516	516				516
恵 那	不適数										
	検査件数	192	685		24	901	192	685		24	901
飛 騨	不適数				1	1		2			2
	検査件数	1,046	757	12	109	1,924	1,046	759	12	108	1,925
合 計	不適数	1	2	1	1	5		2	1		3
	検査件数	3,243	3,338	404	271	7,256	3,242	3,337	404	270	7,253
	不適率%	0.03%	0.06%	0.25%	0.37%	0.07%		0.06%	0.25%		0.04%

平成27年度簡易専用水道設置・検査実施状況

区分 市町村名	施 設 数			区分 市町村名	施 設 数			
	≤20m3	20m3<	計		≤20m3	20m3<	計	
岐阜市	222	187	409	美濃加茂市	20	32	52	
羽島市	23	14	37	可児市	52	39	91	
各務原市	59	63	122	坂祝町	6		6	
山泉市	1	6	7	富加町	1	1	2	
瑞穂市	14	16	30	川辺町	6	6	12	
本巣市	11	13	24	七宗町	2		2	
岐南町	11	3	14	八百津町	4	6	10	
笠松町	4	5	9	白川町	5	2	7	
北方町	7	9	16	東白川村	1	1	2	
大垣市	65	64	129	御嵩町	10	8	18	
海津市	9	13	22	多治見市	88	69	157	
養老町	3	4	7	瑞浪市	15	22	37	
垂井町	6	12	18	土岐市	26	24	50	
関ヶ原町	4	3	7	中津川市	33	44	77	
神戸町	5	4	9	恵那市	26	40	66	
輪之内町	3	5	8	高山市	34	61	95	
安八町	6	4	10	飛騨市	18	12	30	
揖斐川町	6	8	14	下呂市	18	23	41	
大野町	8	7	15	白川村	-	-	-	
池田町	3	10	13	合 計	898	910	1,808	
関 市	41	43	84				検査実施数	1,648
美濃市	9	12	21				実施率(%)	91.2
郡上市	13	15	28					