GIFU

岐阜県における水道の概況

岐阜県健康福祉部薬務水道課

平成29年度版（平成30年3月末現在）

はじめに

水道は県民の生活や社会活動を支える最も重要なライフラインであり、水道事業者は住民に対し「清浄にして豊富低廉な水」を供給するという重要な使命があります。

当県の水道普及率は、９５．６％（平成３０年３月末現在）まで向上してまいりましたが、未だ約８８，０００人の県民の方々が水道を利用できない状況にあります。

また、高度成長期に設置された施設の更新、少子高齢化による料金収入の減少、水源水質保全への対応などの課題が山積しており、さらに、地震災害対策として施設の耐震化についても一層の充実が求められています。

平成２５年４月、厚生労働省が策定した「新水道ビジョン」では、基本理念を「地域とともに、信頼を未来につなぐ日本の水道」とし、「安全」「強靭」「持続」の３つの観点から各種施策への取組方針等が明示されました。

県としましては、「新水道ビジョン」を踏まえ、水道事業に課せられた所期の目的が達成できるよう市町村など水道関係者の方々をはじめ、県民の皆様のご協力をいただきながら、水道未普及地域の解消とともに人口減少社会で厳しくなる事業環境への対応、水道施設の更新・強靱化による持続性確保など水道の基盤強化に取り組んでまいります。

このたび「岐阜県における水道の概況（平成２９年度版）」を取りまとめました。本書が水道に関する基礎資料として、水道事業推進の一助となれば幸いに存じます。

末筆ながら、ご協力いただきました皆様に厚く御礼申し上げます。

平成３１年４月

岐阜県健康福祉部薬務水道課長
細井　紀也

凡　　例

1　集録の範囲

本資料は、厚生労働省が実施した「平成29年度水道統計調査」で得られた資料を基礎として作成した。

2　集録の対象事業（施設）

平成30年3月31日現在、認可または確認を受けている水道用水、上水道、簡易水道及び専用水道と同日現在で県が把握している上記以外の水道施設（以下「小規模水道施設」という。）及び簡易専用水道である。

3　集録の対象期間

年間の実績値は平成29年度（平成29年4月1日～平成30年3月31日）のものとし、その他は平成30年3月31日現在とした。

4　水道の区分

① 水道用水供給事業　… 水道により水道事業者に対してその用水（浄水）を供給する事業。ただし水道事業者または専用水道設置者が他の水道事業者に分水する場合を除く。

② 上水道事業　… 一般の需要に応じて水道により水を供給する事業で、計画給水人口が5,001人以上のもの。

③ 簡易水道事業　… 一般の需要に応じて水道により水を供給する事業で、計画給水人口が101人以上5,000人以下のもの。

④ 専用水道　… 自家用の水道等特定の人だけが使うことになっている水道で、給水人口が101人以上のものまたは飲用等で使用する水量が20㎥／日を超えるもの。
ただし、他の水道から供給を受ける水のみを水源とする場合で、口径25㎜以上の導管の全長が1,500m以下、かつ、水槽の有効容量の合計が100㎥以下であるものを除く。

⑤ 簡易専用水道　… 他の水道から供給を受ける水のみを水源とし、上記②～④以外の水道であって受水槽の容量の合計が10㎥を超えるもの。

5　その他

行政区域内人口は、「岐阜県市町村別推計人口・世帯数」（岐阜県環境生活部統計課）平成30年4月1日現在による。

岐阜県における水道の概況　目次

１　総括

岐阜県水道状況総括表　・・・・・・・・・・・・・・・・・・・・・・・・・１－　１

最近10年間における水道施設別・給水人口の推移　・・・・・・・・・・・１－　２

２　水道用水供給事業

岐阜東部上水道用水供給事業の概要　・・・・・・・・・・・・・・・・・・２－　１

３　上水道事業

事業計画・水道料金　・・・・・・・・・・・・・・・・・・・・・・・・・３－　１

普及状況　・・・・・・・・・・・・・・・・・・・・・・・・・・・・・・３－　２

取水状況　・・・・・・・・・・・・・・・・・・・・・・・・・・・・・・３－　３

浄水状況　・・・・・・・・・・・・・・・・・・・・・・・・・・・・・・３－　４

給水状況・給水量分析　・・・・・・・・・・・・・・・・・・・・・・・・３－　５

管路延長　・・・・・・・・・・・・・・・・・・・・・・・・・・・・・・３－　６

４　簡易水道事業

事業計画・水道料金・普及状況　・・・・・・・・・・・・・・・・・・・・４－　１

取水状況　・・・・・・・・・・・・・・・・・・・・・・・・・・・・・・４－　３

浄水状況・給水状況　・・・・・・・・・・・・・・・・・・・・・・・・・４－　５

管路延長　・・・・・・・・・・・・・・・・・・・・・・・・・・・・・・４－　７

５　専用水道

施設一覧　・・・・・・・・・・・・・・・・・・・・・・・・・・・・・・５－　１

６　小規模水道施設

施設一覧　・・・・・・・・・・・・・・・・・・・・・・・・・・・・・・６－　１

７　水質検査結果等

水道水質検査結果等集計表　・・・・・・・・・・・・・・・・・・・・・・７－　１

簡易専用水道設置・検査実施状況

1　総　　括

岐阜県水道状況総括表

平成30年3月31日現在

市町村名		総人口	面積	箇所数	行政区域別								事業別																	
					計画給水人口（上欄水のみ）	現在給水人口	上水道	簡易水道	専用水道（自己水源のみ）	専用水道（左記以外）現在給水人口	小規模水道施設現在給水人口	普及率	上水道事業			簡易水道事業						専用水道				小規模水道施設			
													公営			公営			その他			自己水源のみ		左記以外		公営		その他	
													事業数	計画給水人口	現在給水人口	事業数	計画給水人口	現在給水人口	事業数	計画給水人口	現在給水人口	箇所数	現在給水人口	箇所数	現在給水人口	箇所数	現在給水人口	箇所数	現在給水人口
		（人）	（km2）	（箇所）	（人）	（人）	（人）	（人）	（人）	（人）	（人）	（%）		（人）	（人）		（人）	（人）		（人）	（人）		（人）		（人）		（人）		（人）
岐阜県計		2,001,230	10,621.32	347	2,101,648	1,913,075	1,821,587	86,310	5,178	3,594	1,600	95.6	40	1,985,578	1,821,587	92	110,472	83,792	7	5,598	2,518	180	5,178	28	3,594	14	335	29	1,265
保健所別	岐阜HC	391,815	789.68	58	404,590	375,281	368,920	4,123	2,238	1,646	168	95.8	9	399,454	368,844	4	5,560	4,310				38	2,238	7	1,646			4	168
	西濃HC	365,163	1,432.97	73	424,945	354,769	335,091	19,100	578	541	1,032	97.2	11	397,330	334,908	25	22,537	16,894	1	4,358	2,019	35	578	1	541	5	167	21	865
	関HC	147,620	1,620.09	70	171,971	141,545	119,043	22,382	120		113	95.9	4	141,570	119,043	35	30,401	22,382				29	120	2		6	113		
	可茂HC	221,146	834.17	30	243,476	219,313	205,962	13,351			91	99.2	7	226,296	205,966	7	17,184	13,351				9		7				1	91
	東濃HC	202,349	382.13	8	218,344	201,839	201,838		1	1,313	68	99.7	3	218,340	201,834							2	1	3	1,313			1	68
	恵那HC	126,438	1,180.69	11	126,170	124,891	124,506	85	300		45	98.8	2	126,020	124,506				1	150	85	7	300	1				1	45
	飛騨HC	144,208	4,177.99	44	155,258	142,888	115,661	26,855	372		55	99.1	3	120,468	115,661	21	34,790	26,855				19	372	1		3	55		
岐阜市		402,491	203.60	53	356,894	352,549	350,566	414	1,569	94	28	87.6	1	356,100	350,825				5	1,090	414	41	1,569	6	94			1	28
羽島市		66,754	53.66	9	74,020	61,989	61,259	231	499			92.9	1	73,700	61,259	1	320	231				7	499						
各務原市		144,295	87.81	13	149,900	143,199	142,778		421	1,646		99.2	1	149,900	142,778							5	421	7	1,646				
山県市		26,239	221.98	6	30,320	25,329	21,835	3,494				96.5	2	25,900	21,835	2	4,420	3,494				2							
瑞穂市		55,096	28.19	6	49,700	46,679	46,197	398	84			84.7	1	49,600	46,380	1	820	585				4	84						
本巣市		33,330	374.65	10	33,175	32,861	32,318		543		93	98.6	1	32,879	32,059							9	543					3	93
岐南町		25,207	7.91	6	25,000	25,365	25,365					100.6	1	25,000	25,365							5							
笠松町		22,540	10.30	6	23,000	22,318	21,627		691		75	99.0	1	23,000	21,627							5	691					1	75
北方町		18,354	5.18	2	19,475	17,541	17,541					95.6	1	19,475	17,541							1							
大垣市		159,045	206.57	24	170,096	155,221	149,342	5,509	370	541		97.6	1	165,050	149,397	2	5,950	5,509				20	370	1	541				
海津市		33,722	112.03	2	46,900	32,809	32,807		2			97.3	1	46,900	32,807							1	2						
養老町		27,696	72.29	3	37,058	27,632	25,613	2,019				99.8	1	32,700	25,613				1	4,358	2,019	1							
垂井町		27,158	57.09	6	33,045	27,157	23,135	4,021	1			100.0	1	28,600	23,135	2	4,445	4,021				3	1						
関ヶ原町		6,997	49.28	1	8,770	6,997	6,997					100.0	1	8,770	6,997														
神戸町		19,017	18.78	1	23,364	18,980	18,793	187				99.8	1	22,500	18,524														
輪之内町		9,782	22.33	2	9,900	9,410	9,410					96.2	1	9,900	9,410							1							
安八町		14,594	18.16	1	17,291	14,325	14,325					98.2	1	17,500	14,594														
揖斐川町		20,480	803.44	28	27,442	20,167	12,737	7,364	66		167	98.5	1	15,300	12,737	21	12,142	7,364				6	66			5	167		
大野町		22,858	34.20	1	26,515	22,355	22,355					97.8	1	26,700	22,510														
池田町		23,814	38.80	4	24,564	19,716	19,577		139		865	82.8	1	23,410	19,184							3	139					21	865
関市		87,249	472.33	5	89,400	87,074	87,004		70			99.8	1	89,400	87,004							3	70	1					
美濃市		19,954	117.01	4	29,400	19,934	19,934					99.9	1	29,400	19,934							2		1					
郡上市		40,417	1,030.75	61	53,171	34,537	12,105	22,382	50		113	85.5	2	22,770	12,105	35	30,401	22,382				24	50			6	113		
美濃加茂市		56,371	74.81	3	57,600	56,003	56,003					99.3	1	57,600	56,003							1		1					
可児市		99,102	87.57	9	106,125	98,745	98,745					99.6	1	106,110	98,739							4		4					
坂祝町		8,260	12.87	2	10,000	8,182	8,182					99.1	1	10,000	8,182									1					
富加町		5,566	16.82	1	8,800	5,486	5,486					98.6	1	8,800	5,486														
川辺町		9,965	41.16	1	13,400	9,722	9,722					97.6	1	13,400	9,722														
七宗町		3,594	90.47	1	4,112	3,568		3,568				99.3				1	4,112	3,568											
八百津町		10,512	128.79	1	12,086	10,148	10,148					96.5	1	12,086	10,148														
白川町		7,867	237.90	6	10,125	7,738		7,738				98.4				5	10,125	7,738				1							
東白川村		2,129	87.09	1	2,947	2,045		2,045				96.1				1	2,947	2,045											
御嵩町		17,780	56.69	5	18,281	17,676	17,676				91	99.4	1	18,300	17,686							3		1				1	91
多治見市		108,306	91.25	2	116,000	108,306	108,306			817		100.0	1	116,000	108,306									1	817				
瑞浪市		37,446	174.86	4	40,344	37,050	37,049		1	496	68	98.9	1	40,340	37,045							1	1	2	496			1	68
土岐市		56,597	116.02	2	62,000	56,483	56,483					99.8	1	62,000	56,483							1							
中津川市		77,093	676.45	6	76,750	76,585	76,200	85	300		45	99.3	1	76,600	76,200				1	150	85	4	300					1	45
恵那市		49,345	504.24	5	49,420	48,306	48,306					97.9	1	49,420	48,306							3		1					
高山市		87,019	2,177.61	17	88,800	86,288	86,171		117			99.2	1	88,800	86,171							16	117						
飛騨市		23,576	792.53	3	24,068	23,297	23,069		228			98.8	1	24,068	23,069							2	228						
下呂市		32,062	851.21	22	40,810	31,774	6,421	25,353			55	99.1	1	7,600	6,421	20	33,210	25,353						1		3	55		
白川村		1,551	356.64	2	1,580	1,529		1,502	27			98.6				1	1,580	1,502				1	27						

※行政区域と事業区域（給水区域）が異なる場合は、行政区域別の計画給水人口と事業別の計画給水人口、行政区域別の現在給水人口と事業別の現在給水人口が合致しない場合があります。

最近10年間における水道施設別・給水人口の推移

年度	総人口	総給水人口	上水道	簡易水道	専用水道	未普及人口	普及率	全国普及率
20	2,090,128	2,003,435	1,793,195	203,079	7,161	86,693	95.9%	97.5%
21	2,079,512	1,990,887	1,784,177	199,871	6,839	88,625	95.7%	97.5%
22	2,075,300	1,983,148	1,779,050	196,749	7,349	92,152	95.6%	97.5%
23	2,066,229	1,979,667	1,781,592	190,762	7,313	86,562	95.8%	97.6%
24	2,055,516	1,969,192	1,774,632	188,027	6,533	86,324	95.8%	97.7%
25	2,043,778	1,957,901	1,775,200	176,665	6,036	85,877	95.8%	97.7%
26	2,033,265	1,946,087	1,772,143	168,109	5,835	87,178	95.7%	97.8%
27	2,024,599	1,937,335	1,771,249	160,511	5,575	87,264	95.7%	97.9%
28	2,013,742	1,925,821	1,772,400	147,907	5,514	87,921	95.6%	97.9%
29	2,001,230	1,913,075	1,821,587	86,310	5,178	88,155	95.6%	98.0%

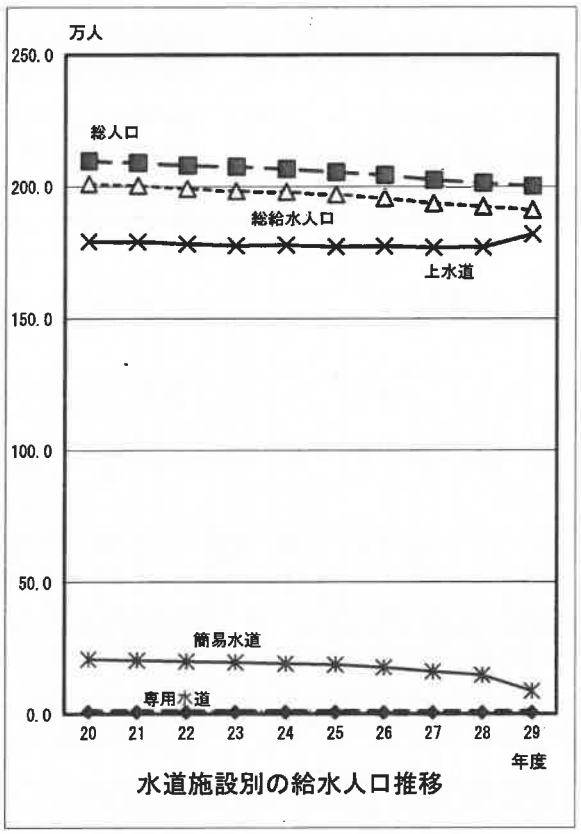

水道施設別の給水人口推移

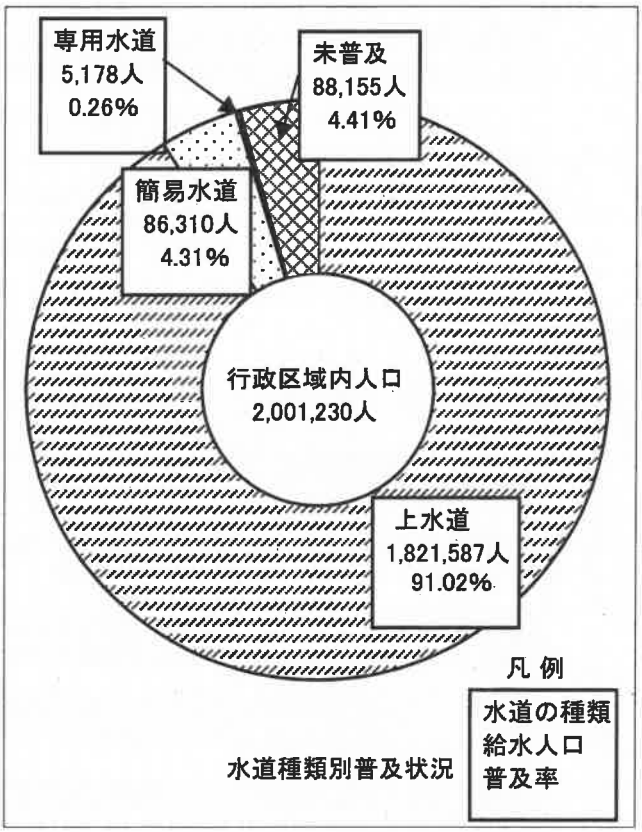

水道種類別普及状況

２　水道用水供給事業

２　岐阜東部上水道用水供給事業の概要

１）事業のあゆみ

ア　東濃上水道用水供給事業

東濃地域は、家庭用電気機械器具、精密機械、陶磁器製造を主な産業として発展してきたところであり、従来は各市町それぞれに木曽川支流及び土岐川とその支流に水源を求めて水道事業を経営してきた。

しかしながら、潜在的に地域内水源に乏しく、特に土岐川は、本地域の主要産業である陶磁器の原料製造工場から排出される陶廃土により高度に汚濁し、さらに地域の都市化による家庭汚水の流入は、河川を異常に汚染して各市町水道の浄化機能に重大な支障を与えるようになってきた。この事態に対処するため各市町は、昭和３９年に東濃用水道建設期成同盟を結成し、広域水道建設を目指すこととなった。

一方、県においては昭和３８年以来東濃地域の将来利水について調査検討をかさねてきたが、国鉄中央本線の複線化、中央自動車道の建設に伴う急速な発展の可能性を考慮するとともに、地元住民の要望に応えるため県営として昭和４６年度から昭和５１年度にわたり東濃用水道を建設した。

イ　可茂上水道用水供給事業

木曽川右岸地区は、木曽川及び飛騨川に沿った洪積台地上に位置している。これらの地域は、従来農業生産地帯であったが、近年、中部経済圏の飛躍的発展とともに、その後背部内陸工業地帯としての開発と発展が著しく、水道の需要も増大しつつあった。

このような水需要に対処するため、水資源開発公団による木曽川総合用水事業の水源及び水路施設を利用して、県営として昭和４７年度から昭和５１年度にわたり木曽川右岸用水道を建設した。

一方、木曽川左岸地域の可児市・御嵩町・兼山町の１市２町では、自己水により水の需要をまかなってきたが、可児市では、急速な住宅団地開発による人口の急増により、自己水源の能力不足が確実視され、御嵩町では、水源の一部が枯渇し、可児市よりの応急的な分水状況にあり、兼山町では、暫定水利権による取水であった。このため、早急に新規水源開発を差し迫られたが、当地域は地下水に恵まれず、表流水には水利権に限度があり、自己水不足を県水で供給できるようその早期実現が熱望された。この期待に応えるため、木曽川右岸上水道用水供給事業の給水対象区域を拡張することとし、昭和６０年度から昭和６３年度にかけて第１次拡張事業を行った。

また、平成２年度に可児市浄水場を可児市から岐阜県に移管し、それに伴う第２次拡張事業を実施し、平成３年４月より県営水道として給水を開始した。

平成６年度より、給水区域内人口の増加及び一人当たり水使用量の伸びによる計画予想値を上回った水需要に対処すべく、第３次拡張事業に着手し、施設拡充整備を実施してきたが、水需要増の鈍化に伴い平成２６年度から事業を休止した。

ウ　岐阜東部上水道用水供給事業

先に述べた各上水道用水供給事業単位での施設拡充、並びに安定供給対策には限界があるため、平成１５年度末に両事業を統合した。そして、これまでの拡張事業に加え、水源及び供給系統の多重化による危機管理の強化充実と東濃西部地域における水需要増加への合理的対処を目的とした東濃西部送水幹線（緊急時連絡管）事業を行った。また、大規模地震対策として、送水管の複線化や耐震化と併せ、災害時の貯留機能や応急給水拠点機能を整備する、大容量送水管整備事業を平成２５年から着手した。

なお、給水規模は、創設当時の６市４町の約２８万人から、約４０年を経過した現在は、７市４町の約５０万人の水道水を供給するまでに至っている。

事業統合のイメージ図

2）事業認可の概要

事業名	東濃上水道用水供給事業			可茂上水道用水供給事業				岐阜東部上水道用水供給事業	
変更事項・届け出事項	創設	取水地点の変更 (山口ダム→落合ダム)	1日最大給水量の変更 (157,925㎥→186,600㎥)	創設	給水対象の増加 (可児市、御嵩町、兼山町の追加)	1日最大給水量の変更 (可児市浄水場の統合)	1日最大給水量の変更 (72,465㎥→102,340㎥)	東濃上水道用水供給事業および可茂上水道用水供給事業の統合、浄水方法の変更	
認可年月日 (届け出年月日)	昭和46年3月31日	昭和48年3月31日	平成11年4月21日	昭和47年3月31日	昭和60年3月31日	平成元年12月21日	平成6年12月27日	(平成16年3月23日、平成27年3月26日)	
給水対象市町	中津川市 恵那市 瑞浪市 土岐市 多治見市 笠原町	同左	同左	美濃加茂市 川辺町 坂祝町 富加町	美濃加茂市 可児市 川辺町 坂祝町 富加町 御嵩町 兼山町	同左	同左	中津川市 恵那市 瑞浪市 土岐市 多治見市 (笠原町)	美濃加茂市 可児市 川辺町 坂祝町 富加町 御嵩町 (兼山町)
計画給水人口	329,500人	同左	315,647人	91,200人	197,155人	198,948人	219,480人	535,127人	
計画一日最大給水量	157,925㎥	同左	186,600㎥	40,325㎥	同左	72,465㎥	102,340㎥	288,940㎥	
計画目標年次(計画の見直し)	昭和60年度	昭和61年度	平成31年度	昭和60年度	昭和72年度	平成12年度	平成20年度(平成39年度)	平成39年度	
水源 ((独))水資源機構所管)	牧尾ダム (1.3㎥/s) 阿木川ダム (0.8㎥/s)	同左	牧尾ダム (1.3㎥/s) 阿木川ダム (0.8㎥/s) 味噌川ダム (0.3㎥/s)	岩屋ダム (0.5㎥/s)	同左	岩屋ダム (0.9㎥/s) 左記水源 (0.5㎥/s) 可児市自己水源 (0.05㎥/s) 県工業用水転用 (0.35㎥/s)	岩屋ダム (1.35㎥/s) 左記水源 (0.9㎥/s) 県工業用水転用 (0.45㎥/s)	牧尾ダム (1.3㎥/s) 阿木川ダム (0.8㎥/s) 味噌川ダム (0.3㎥/s)	岩屋ダム (1.35㎥/s)

拡張事業等		創設		第1次拡張事業	創設	第1次拡張事業	第2次拡張事業	第3次拡張事業	第1次拡張事業 (旧東濃)	第3次拡張事業 (旧可茂)
		当初	変更							
計画事業費		13,652,000(千円)	12,809,700(千円)	6,925,000(千円)	3,287,000(千円)	4,512,000(千円)	5,350,000(千円)	20,817,000(千円)	6,925,000(千円)	20,817,000(千円)
計画工期(計画の見直し)		S46～50年度	S46～50年度	H13～31年度	S47～50年度	S60～63年度	H2～7年度	H6～15年度(～31年度)	H13～31年度	H6～24年度(～31年度)
参考(実績)	工期	S46～51年度			S47～51年度	S60～63年度	H2～6年度			
	給水開始年月日	一部給水昭和48年 7月1日 全部給水昭和51年11月1日			昭和51年12月1日	昭和63年10月1日	平成3年4月1日			
	事業費	24,156,404 (千円)			4,751,825 (千円)	4,147,461 (千円)	2,539,765 (千円)			
	財源内訳 起債	21,117,000			4,176,000	4,087,000	1,896,000			
	財源内訳 国庫補助金	3,008,699			553,934	0	0			
	財源内訳 長期借入金	30,313			21,891	0	0			
	財源内訳 雑収入	392			0	60,461	643,765			
	財源内訳 計	24,156,404			4,751,825	4,147,461	2,539,765			

※多治見市と笠原町は平成18年1月23日に、可児市と兼山町は平成17年5月1日に合併

3）東部広域水道事務所管内図

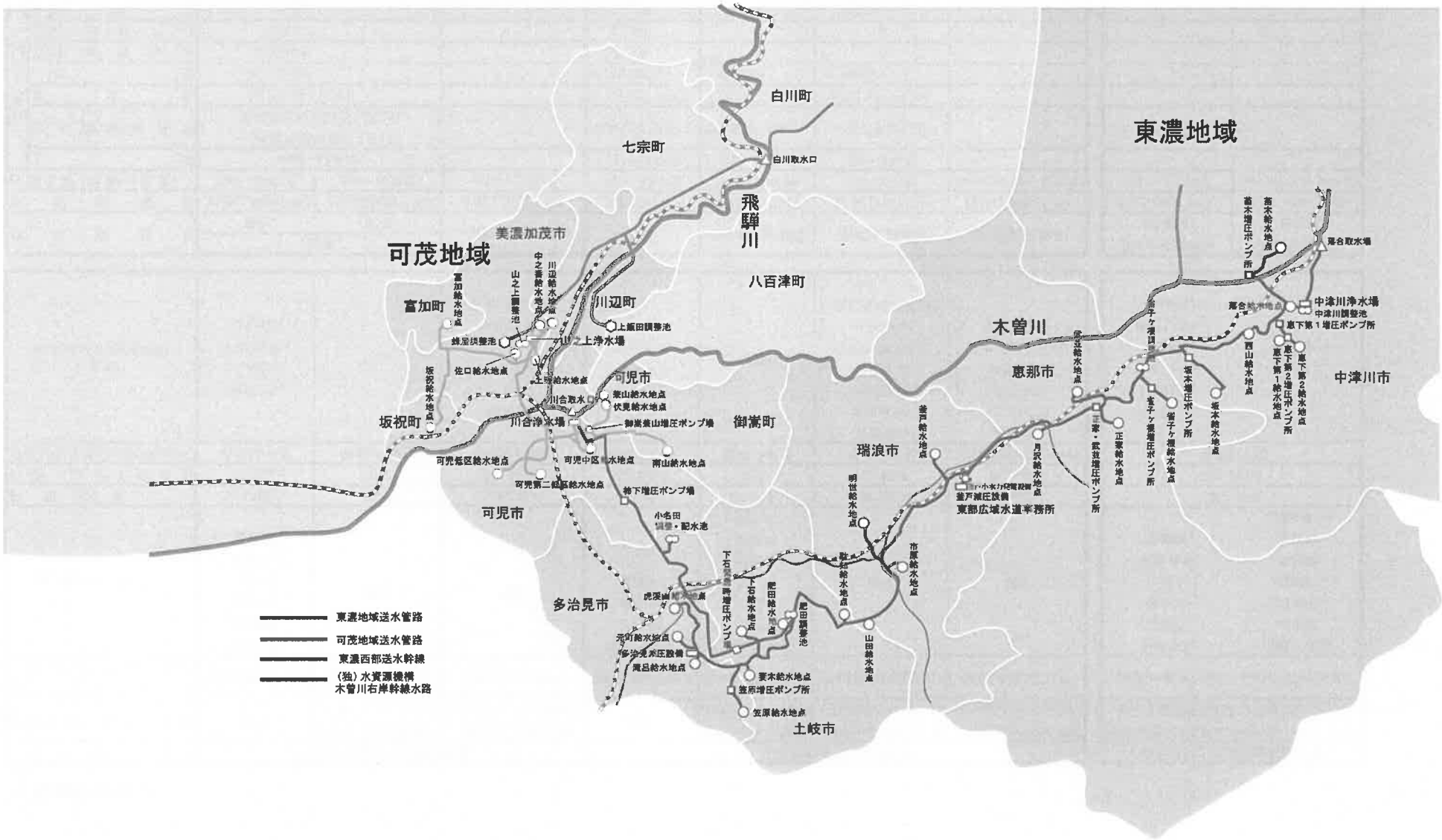

4）事業規模の概要

			H25	H26	H27 (うるう年)	H28	H29	備考
(1)	年間取水量	m^3	52,891,720	52,759,431	53,289,991	53,452,574	55,170,171	
(2)	年間送水量	m^3	52,272,168	52,136,904	52,495,761	52,774,392	54,621,590	
(3)	年間給水量	m^3	52,039,002	51,895,914	52,240,115	52,498,434	54,323,202	
(4)	年間有収水量	m^3	52,037,004	51,890,988	52,240,115	52,495,434	54,323,202	
(5)	有収率 (4)/(2)×100	%	99.6	99.5	99.5	99.5	99.5	
(6)	施設(送水)能力	m^3/日	257,800	257,800	257,800	250,800	242,800	
(7)	日最大送水量	m^3	161,992	157,007	160,811	156,744	172,246	※
(8)	日平均送水量	m^3	143,211	142,841	143,431	144,587	149,648	
(9)	負荷率 (8)/(7)×100	%	88.4	91.0	89.2	92.2	86.9	
(10)	最大稼働率 (7)/(6)×100	%	62.8	60.9	62.4	62.5	70.9	
(11)	施設利用率 (8)/(6)×100	%	55.6	55.4	55.6	57.7	61.6	
(12)	職員数	人	62	65	64	61	62	
	損益勘定所属	人	52	59	58	56	57	
	資本勘定所属	人	10	6	6	5	5	
(13)	基本料金(年額)	円/m^3	24,336	14,283	14,283	14,283	14,283	
	使用料金	円/m^3	31	49	49	49	49	
(14)	供給単価 〔給水収益/有収水量〕	円/m^3	106	96	95	95	94	
(15)	給水原価 〔(水道事業費用−受託工事費)/有収水量〕	円/m^3	81	79	76	70	69	
(16)	資本単価 〔(減価償却+資産減耗+支払利息)/有収水量〕	円/m^3	40.36	40.79	38.91	38.98	36.68	
(17)	単年度純利益	千円	1,351,259	781,664	965,165	1,260,985	2,172,103	
(18)	給水人口	人	498,654	495,844	494,312	492,654	491,796	

※： 日最大送水量(m^3)は、中津川、山之上および川合浄水場の各日合計送水量(岐阜東部上水道用水供給事業)の最大値である。

5）水道料金

県営水道は、昭和48年7月に東濃用水道が一部通水（瑞浪市、土岐市、多治見市を対象）を開始し、全面給水は昭和51年11月に東濃用水道、同年12月に木曽川右岸用水道で相次いで開始した。

水道料金は、本来適正な原価を基礎として算定されるものであるが、受水市町の水道料金に及ぼす影響を緩和するため、料金を段階的に引き上げる制度を採用してきた。

昭和61年度からは、「料金問題協議会（昭和55年）」で審議された意見を受けて、受水市町からの申し込み水量に基づいて基本料金を徴収する二部料金制に改正された。

一方、昭和55年に「自主財政再建計画（昭和56年度～平成2年度）」を策定し、以来、経営改善に努めてきた。その結果、平成元年度末には予定を1年早めて、その達成が見込まれることとなった。また受水市町からは、「水道料金値下げ」の要望書が県及び県議会に提出された。

こうした経緯を踏まえ、平成元年12月1日から、暫定的に約5%の料金値下げを実施、その後の料金は、将来10年間の長期財政収支計画に基づき、総括原価方式により適正に設定するものとし、平成2年4月1日には約16.5%の料金値下げを実施した。

以降、長期財政収支計画は3年毎に見直し、その都度、料金の妥当性を検討しており、平成25年度の見直しでは、将来建設投資の財源として国庫補助金取得の目処が立った等の理由により、平成26年4月1日、約9.8%の料金値下げを実施した。

水道料金の推移

単一料金制	昭和51年11月1日～	25円／㎥
	昭和52年4月1日～	47円／㎥
	昭和54年4月1日～	68円／㎥
	昭和56年4月1日～	98円／㎥
	昭和58年4月1日～	128円／㎥
	昭和59年4月1日～	144円／㎥
二部料金制	昭和61年4月1日～	基本料金：30,396円／㎥　使用料金：40円／㎥ （昭和61年度従量換算：144円／㎥）
	平成元年12月1日～	基本料金：28,294円／㎥　使用料金：40円／㎥ （平成元年度従量換算：137円／㎥）
	平成2年4月1日～	基本料金：24,336円／㎥　使用料金：31円／㎥ （平成2年度従量換算：114.4円／㎥）
	平成26年4月1日～ （現行料金）	基本料金：14,283円／㎥　使用料金：49円／㎥ （平成26年度従量換算：96.4円／㎥）

3　上水道事業

区分	創設	事業計画							料金					
										家庭用料金(口径別：13mm)				
	給水開始年月	認可	認可年月日	目標年次	給水人口 (人)	給水区域面積 (km2)	1人1日最大給水量 (L)	1日最大給水量 (m3)	料金体系	基本水量 (m3)	基本料金 (円)	超過料金 (円)	メーター使用料 (円)	(参考)10m3使用料 (円)
岐阜県計					1,985,578	2,383.44	492	976,039						
岐阜市	S5.3	大臣	H27.2.6	H36	356,100	139.30	498	177,300	口・用		739	5	75	869
羽島市	S35.12	知事	H11.3.23	H38	73,700	42.51	507	37,400	用途	10	810	81		810
各務原市	S19.4	知事	H24.3.27	H32	149,900	87.81	456	68,400	口径		766	43		1,198
山県市高富	S46.3	知事	H15.4.1	H25	19,280	39.22	497	9,580	口径	10	1,080	130		1,080
山県市美山	H15.4	知事	H26.1.23	H44	6,620	157.99	692	4,583	口径	10	1,080	130		1,080
瑞穂市	H15.5	知事	H16.8.13	H25	49,600	28.09	490	24,300	用途	10	864	97	54	918
本巣市	H28.4	知事	H27.10.29	H35	32,879	90.70	535	17,600	口径	10	972	102	75	1,047
岐南町	S40.8	知事	S55.3.31	H2	25,000	7.90	600	15,000	口径	10	616	94	65	681
笠松町	S33.4	知事	S55.3.31	H1	23,000	7.30	700	16,100	単一	10	629	89	52	681
北方町	S50.4	知事	H6.8.23	H20	19,475	5.17	540	10,516	用途	12	864	75	75	939
大垣市	S33.12	知事	H18.3.27	H25	165,050	75.52	450	74,293	口径	8	756	97		950
海津市	H21.1	知事	H20.12.1	H26	46,900	79.10	410	19,220	単一	10	1,620	194		1,512
養老町	S37.3	知事	H17.1.6	H25	32,700	72.30	420	13,734	口径	10	1,674	145	54	1,674
垂井町	S34.9	知事	H13.3.30	H27	28,600	21.72	647	18,500	口径	10	750	90		750
関ヶ原町	S34.10	知事	H25.7.17	H25	8,770	23.90	547	4,800	口径	10	1,290	210		1,290
神戸町	S36.11	知事	H1.5.31	H10	22,500	18.34	600	13,500	口径	10	810	81		810
輪之内町	S39.10	知事	H14.3.11	H27	9,900	21.59	574	5,680	単一	10	1,080	86		1,080
安八町	S51.4	知事	S48.3.31	S60	17,500	18.30	400	7,000	口径	10	1,400	70		1,400
揖斐川町	H17.1	知事	H21.3.27	H26	15,300	20.00	556	8,500	口径	10	756	75	75	831
大野町	S44.4	知事	H19.5.15	H25	26,700	23.75	524	14,000	口径	10	1,050	105	73	1,123
池田町	H6.4	知事	H2.3.30	H35	23,410	20.12	342	8,000	口径	10	1,728	140	108	1,836
関市	S27.9	知事	H22.3.29	H32	89,400	257.60	577	51,600	口径		600	20		820
美濃市	S32.9	知事	H11.9.16	H40	29,400	47.87	609	17,900	口・用		640	81		1,450
郡上市八幡	S38.8	知事	S52.1.28	S60	15,000	4.80	400	6,000	口径	10	1,296	129		1,296
郡上市白鳥	H9.4	知事	H10.3.9	H19	7,770	8.50	368	2,863	口径	10	1,296	129		1,296
美濃加茂市	S33.10	大臣	H16.3.31	H27	57,600	43.30	420	24,200	口径	10	1,890	189		1,890
可児市	S33.12	大臣	H21.3.25	H30	106,110	78.18	493	52,362	口径		572	113		1,706
坂祝町	S51.12	知事	S50.3.29	S60	10,000	12.87	450	4,500	口径	10	2,090	180		2,090
富加町	S34.6	知事	S49.3.29	S60	8,800	10.25	450	3,960	口径	10	1,879	178		1,879
川辺町	S51.12	知事	S47.3.31	S60	13,400	8.19	450	6,030	用途	10	2,057	189		2,057
八百津町	S31.4	知事	H22.3.19	H27	12,086	35.38	447	5,398	口径	10	2,192	219		2,192
御嵩町	S31.3	知事	H23.2.8	H32	18,300	21.60	378	6,920	口径		1,069	77		1,846
多治見市	T12.1	大臣	H23.3.9	H31	116,000	86.40	363	42,100	口径		691	75		1,598
瑞浪市	S2.5	知事	H21.10.16	H30	40,340	54.10	559	22,540	口径		1,188	91		2,106
土岐市	S30.8	大臣	H8.3.29	H23	62,000	116.16	448	39,400	口径		1,188	81		1,998
中津川市	S33.5	大臣	H17.2.10	H38	76,600	247.75	477	36,500	口径		1,296	86		2,160
恵那市	S33.3	知事	H19.3.30	H38	49,420	145.50	455	22,500	口径		1,350	82		2,231
高山市	S27.5	大臣	H27.1.23	H38	88,800	168.21	470	41,700	口径		540	43		1,166
飛騨市	H16.2	知事	H28.2.17	H37	24,068	30.15	509	12,260	用途	10	1,080	140		1,080
下呂市	H16.3	知事	H19.10.16	H33	7,600	6.00	1,224	9,300	口径	10	1,152	118		1,152

区分	普及状況									
	人口				世帯数			面積		
	計画給水人口 (人)	給水区域内人口 (人)	現在給水人口 (人)	給水普及率 (%)	給水区域内世帯数 (世帯)	現在給水世帯数 (世帯)	世帯普及率 (%)	給水区域面積 (km2)	現在給水面積 (km2)	面積普及率 (%)
岐阜県計	1,985,578	1,909,797	1,821,587	95.4	751,726	707,808	94.2	2,383.44	2,249.56	94.4
岐阜市	356,100	402,723	350,825	87.1	178,481	152,404	85.4	139.30	139.30	100.0
羽島市	73,700	67,698	61,259	90.5	25,955	23,471	90.4	42.51	35.28	83.0
各務原市	149,900	144,295	142,778	98.9	54,458	53,885	98.9	87.81	87.81	100.0
山県市高富	19,280	16,718	16,049	96.0	5,868	5,633	96.0	39.22	39.22	100.0
山県市美山	6,620	6,027	5,786	96.0	1,782	1,711	96.0	157.99	157.99	100.0
瑞穂市	49,600	53,773	46,380	86.3	20,736	17,232	83.1	28.09	28.09	100.0
本巣市	32,879	34,154	32,059	93.9	12,149	10,580	87.1	90.70	90.70	100.0
岐南町	25,000	25,492	25,365	99.5	10,513	10,460	99.5	7.90	7.90	100.0
笠松町	23,000	22,540	21,627	95.9	8,361	8,330	99.6	7.30	7.30	100.0
北方町	19,475	18,354	17,541	95.6	7,410	7,252	97.9	5.17	5.17	100.0
大垣市	165,050	153,536	149,397	97.3	59,975	57,369	95.7	75.52	73.07	96.8
海津市	46,900	33,722	32,807	97.3	12,188	12,078	99.1	79.10	79.10	100.0
養老町	32,700	25,663	25,613	99.8	8,504	7,979	93.8	72.30	55.60	76.9
垂井町	28,600	23,135	23,135	100.0	9,079	9,079	100.0	21.72	21.72	100.0
関ヶ原町	8,770	6,997	6,997	100.0	2,559	2,559	100.0	23.90	23.90	100.0
神戸町	22,500	18,675	18,524	99.2	6,863	6,829	99.5	18.34	18.34	100.0
輪之内町	9,900	9,694	9,410	97.1	3,198	3,087	96.5	21.59	21.59	100.0
安八町	17,500	15,342	14,594	95.1	5,356	5,356	100.0	18.30	18.16	99.2
揖斐川町	15,300	12,825	12,737	99.3	4,278	4,253	99.4	20.00	15.90	79.5
大野町	26,700	23,013	22,510	97.8	7,531	7,366	97.8	23.75	23.75	100.0
池田町	23,410	23,421	19,184	81.9	7,913	6,487	82.0	20.12	20.12	100.0
関市	89,400	87,204	87,004	99.8	34,944	34,855	99.7	257.60	159.36	61.9
美濃市	29,400	19,934	19,934	100.0	7,520	7,520	100.0	47.87	47.87	100.0
郡上市八幡	15,000	8,050	7,324	91.0	3,348	2,890	86.3	4.80	4.80	100.0
郡上市白鳥	7,770	6,297	4,781	75.9	2,191	1,552	70.8	8.50	8.35	98.2
美濃加茂市	57,600	56,371	56,003	99.3	21,422	21,293	99.4	43.30	43.00	99.3
可児市	106,110	99,102	98,739	99.6	38,639	38,496	99.6	78.18	77.25	98.8
坂祝町	10,000	8,260	8,182	99.1	3,148	3,137	99.7	12.87	12.87	100.0
富加町	8,800	5,566	5,486	98.6	1,880	1,858	98.8	10.25	10.25	100.0
川辺町	13,400	9,965	9,722	97.6	3,572	3,550	99.4	8.19	8.19	100.0
八百津町	12,086	10,188	10,148	99.6	3,588	3,560	99.2	35.38	35.38	100.0
御嵩町	18,300	17,715	17,686	99.8	6,625	6,474	97.7	21.60	21.60	100.0
多治見市	116,000	108,306	108,306	100.0	42,543	42,543	100.0	86.40	83.40	96.5
瑞浪市	40,340	37,343	37,045	99.2	13,750	13,640	99.2	54.10	53.80	99.4
土岐市	62,000	56,597	56,483	99.8	21,441	21,398	99.8	116.16	116.16	100.0
中津川市	76,600	76,788	76,200	99.2	30,539	30,355	99.4	247.75	247.75	100.0
恵那市	49,420	48,306	48,306	100.0	19,658	19,179	97.6	145.50	145.50	100.0
高山市	88,800	86,415	86,171	99.7	32,626	31,015	95.1	168.21	168.21	100.0
飛騨市	24,068	23,140	23,069	99.7	8,212	8,188	99.7	30.15	30.15	100.0
下呂市	7,600	6,453	6,421	99.5	2,923	2,905	99.4	6.00	5.66	94.3

区分	取水状況															
	計画								実績							
	1日最大取水量 (m3/日)	河川水 (m3/日)	伏流水 (m3/日)	浅層地下水 (m3/日)	深層地下水 (m3/日)	湧水その他 (m3/日)	ダム水 (m3/日)	浄水受水 (m3/日)	年間取水量 (千m3)	河川水 (千m3)	伏流水 (千m3)	浅層地下水 (千m3)	深層地下水 (千m3)	湧水その他 (千m3)	ダム水 (千m3)	浄水受水 (千m3)
岐阜県計	1,143,429	161,742	134,711	60,512	516,046	29,387	4,876	236,155	258,181	19,751	34,813	12,144	130,760	4,776	1,582	54,355
岐阜市	178,030		108,860	990	68,180				52,641		27,681	1,298	23,662			
羽島市	37,400				37,400				8,983				8,983			
各務原市	68,400				68,400				17,108				17,108			
山県市高富	9,580				9,580				2,587				2,587			
山県市美山	5,836	997		4,839					1,091	300		791				
瑞穂市	24,300				24,300				6,141				6,141			
本巣市	27,998			1,894	26,104				4,554			361	4,193			
岐南町	15,000				15,000				3,396				3,396			
笠松町	16,100				16,100				2,902				2,902			
北方町	10,516				10,516				2,565				2,565			
大垣市	76,343				76,343				19,131				19,131			
海津市	29,101	1,210			27,891				5,564	425			5,139			
養老町	13,734				13,734				3,001				3,001			
垂井町	19,200				19,200				3,630				3,630			
関ヶ原町	4,800		200	4,600					1,389			816			573	
神戸町	13,500				13,500				2,605				2,605			
輪之内町	5,680				5,680				1,389				1,389			
安八町	7,000				7,000				1,914				1,914			
揖斐川町	10,650			10,650					2,159			2,159				
大野町	14,000			750	13,250				3,016			244	2,772			
池田町	8,000				8,000				1,905				1,905			
関市	51,630	567		4,933	46,130				16,830	143		1,123	15,564			
美濃市	17,852	518	1,234	15,500		600			3,583	81	399	2,897		206		
郡上市八幡	6,000		2,200	1,200		2,600			1,612		104	195		1,313		
郡上市白鳥	3,028		2,488	540					711		662	49				
美濃加茂市	24,580	5,400						19,180	6,605	1,910						4,695
可児市	52,362							52,362	11,256							11,256
坂祝町	4,500							4,500	958							958
富加町	3,960							3,960	721							721
川辺町	6,030							6,030	1,097							1,097
八百津町	7,425	3,969					3,456		1,646	911					735	
御嵩町	6,920	1,012						5,908	2,081							2,081
多治見市	42,100							42,100	13,060							13,060
瑞浪市	22,540							22,540	4,498							4,498
土岐市	39,400							39,400	6,691							6,691
中津川市	48,521	10,543	3,303	2,983		1,692		30,000	11,883	2,995	486	795		402		7,205
恵那市	29,562	17,687		280			1,420	10,175	7,016	4,649					274	2,093
高山市	152,972	101,785	16,300	11,343	2,287	21,257			14,402	5,077	5,450	1,414	356	2,105		
飛騨市	13,879	3,054	126	10	7,451	3,238			3,407	807	31	2	1,817	750		
下呂市	15,000	15,000							2,453	2,453						

区分	浄水状況										消火栓		
	計画					実績							
	計画浄水量 (m3/日)	消毒のみ (m3/日)	緩速ろ過 (m3/日)	急速ろ過 (m3/日)	膜ろ過 (m3/日)	年間浄水量 (千m3)	消毒のみ (千m3)	緩速ろ過 (千m3)	急速ろ過 (千m3)	膜ろ過 (千m3)	地上 (基)	地下 (基)	その他 (基)
岐阜県計	792,275	658,271	29,133	72,090	32,781	201,514	172,698	7,315	12,597	8,904	21,251	32,781	363
岐阜市	177,300	177,300				52,641	52,641				262	8,005	
羽島市	37,400	37,400				8,983	8,983				278	824	
各務原市	68,400	68,400				17,108	17,108				230	3,194	
山県市高富	9,580	9,580				2,587	2,587				637	456	
山県市美山	5,280	4,345	285	650		1,091	840	91	160		450	80	
瑞穂市	24,300	24,300				6,127	6,127				1,538	320	
本巣市	24,109	22,670			1,439	4,554	4,267			287	780	1,365	
岐南町	15,000	15,000				3,396	3,396				94	368	
笠松町	16,100	16,100				2,902	2,902					294	
北方町	10,516	10,516				2,565	2,565				3	631	
大垣市	73,663	73,663				19,131	19,131				187	2,806	
海津市	28,358	7,308		21,050		5,490	1,702		3,788		955	767	363
養老町	13,734	13,734				3,001	3,001					1,133	
垂井町	16,760	16,760				3,376	3,376				2	467	
関ヶ原町	4,800		200	4,600		1,389		58	1,331		1	201	
神戸町	13,500	13,500				2,605	2,605				897	77	
輪之内町	5,680			5,680		1,387			1,387		428	90	
安八町	7,000	7,000				1,914	1,914				496	328	
揖斐川町	8,500	8,500				2,159	2,159				375	147	
大野町	11,400	11,400				3,016	3,016				965	58	
池田町	8,000	6,368		1,632		1,905	1,418		487		1,238	2	
関市	51,630	50,399	522	709		16,830	16,552	163	115		224	1,376	
美濃市	17,852	17,334	66		452	3,583	3,502	13		68		740	
郡上市八幡	6,000	3,800	2,200			1,214	1,110	104			176	192	
郡上市白鳥	2,863	540		2,323		711	49		662		360		
美濃加茂市	7,181				7,181	1,910				1,910		1,137	
可児市											497	754	
坂祝町											224	27	
富加町											130	48	
川辺町											19	227	
八百津町	7,425		2,663	1,306	3,456	1,424		505	205	714	133	590	
御嵩町	1,010		1,010								33	406	
多治見市											900	1,806	
瑞浪市											548	250	
土岐市											277	1,433	
中津川市	15,524	2,036	12,721	130	637	4,562	576	3,771	40	175	2,867	148	
恵那市	15,106		5,386	549	9,171	4,923		1,608	133	3,182	185	1,669	
高山市	65,870	30,868	3,457	31,000	545	13,184	8,480	822	3,753	129	3,483	8	
飛騨市	12,534	9,450	623	2,461		3,407	2,691	180	536		1,367	71	
下呂市	9,900				9,900	2,439				2,439	12	286	

区分	給水状況								給水量分析			
	年間給水量	有収水量	(*は水量不明)				無収水量	無効水量	1日最大給水量	1日平均給水量	1人1日最大給水量	1人1日平均給水量
			生活用	営業用	工場用	その他						
	(千m3)	(千m3)	(千m3)	(千m3)	(千m3)	(千m3)	(千m3)	(千m3)	(m3/日)	(m3/日)	(L)	(L)
岐阜県計	254,428	202,903	100,405	18,033	4,142	624	7,065	44,460	790,500	697,062	434	383
岐阜市	52,641	39,164	29,559	9,245	237	123	2,261	11,216	157,692	144,222	449	411
羽島市	8,847	7,249	6,364	840	41	4	3	1,595	25,558	24,238	417	396
各務原市	17,108	15,550					666	892	50,970	46,871	357	328
山県市高富	2,587	1,889					17	681	9,385	7,088	585	442
山県市美山	1,091	796					7	288	3,829	2,989	662	517
瑞穂市	6,127	4,731	4,479	252			40	1,356	17,707	16,786	382	362
本巣市	4,554	3,357						1,197	15,449	12,477	482	389
岐南町	3,396	2,708					4	684	10,508	9,304	414	367
笠松町	2,902	2,375	2,375					527	9,258	7,951	424	364
北方町	2,565	1,762	1,762				41	762	7,974	7,027	455	401
大垣市	19,131	15,431					1,489	2,211	56,199	52,414	376	351
海津市	5,174	3,937	3,937				353	884	16,629	14,175	507	432
養老町	3,001	2,371	1,944	421	4	2		630	9,809	8,222	383	321
垂井町	3,376	3,173	2,487	126	560		128	75	11,029	9,249	477	400
関ヶ原町	1,180	841	643		80	118	83	256	4,206	3,233	601	462
神戸町	2,605	2,043	1,832	97	114		337	225	8,185	7,137	442	385
輪之内町	1,387	1,200	876	108	216			187	4,390	3,800	467	404
安八町	1,914	1,450	1,378	72			32	432	5,893	5,244	404	359
揖斐川町	2,159	1,194	1,174	20				965	7,025	5,915	552	464
大野町	3,016	2,166	1,778	284	4	100	1	849	11,210	8,263	498	367
池田町	1,905	1,430	1,127	303			3	472	6,279	5,219	327	272
関市	16,830	11,215					287	5,328	51,630	46,110	593	530
美濃市	3,313	2,335	1,950	307	78		160	818	10,906	9,077	547	455
郡上市八幡	1,214	983	737	246			4	227	4,688	3,326	640	454
郡上市白鳥	711	600	400	200			3	108	2,571	1,948	538	407
美濃加茂市	6,604	5,872					5	727	21,308	18,093	380	323
可児市	11,256	10,418	10,418				7	831	34,371	30,838	348	312
坂祝町	958	839	656	130	50	3	9	110	3,108	2,625	380	321
富加町	721	601					120		2,428	1,975	443	360
川辺町	1,097	983	925	58			3	111	3,612	3,005	372	309
八百津町	1,418	1,190	1,069	48	73			228	4,652	3,885	458	383
御嵩町	2,081	1,882	1,326	338	166	52		199	6,869	5,701	388	322
多治見市	12,924	11,642	9,287	1,827	528		130	1,152	40,374	35,408	373	327
瑞浪市	4,498	3,891					5	602	14,185	12,323	383	333
土岐市	6,691	6,036					7	648	22,185	18,332	393	325
中津川市	11,689	8,949	6,139	1,740	848	222	51	2,689	37,477	32,025	492	420
恵那市	6,843	5,713	3,199	1,371	1,143		555	575	22,312	18,748	462	388
高山市	13,184	10,523					232	2,429	39,387	36,121	457	419
飛騨市	3,291	2,584	2,584				9	698	10,931	9,016	474	391
下呂市	2,439	1,830					13	596	8,322	6,682	1,296	1041

区分	管路延長																		
	導水管						送水管						配水管						
	導水管延長計 (m)	鋳鉄管 (m)	ダクタイル鋳鉄管 (m)	鋼管 (m)	石綿セメント管 (m)	その他 (m)	送水管延長計 (m)	鋳鉄管 (m)	ダクタイル鋳鉄管 (m)	鋼管 (m)	石綿セメント管 (m)	その他 (m)	配水管延長計 (m)	鋳鉄管 (m)	ダクタイル鋳鉄管 (m)	鋼管 (m)	石綿セメント管 (m)	硬質塩化ビニル管 (m)	その他 (m)
岐阜県計	247,527	8,003	55,836	9,923	841	172,924	585,816	40,976	400,393	25,778	1,133	117,536	16,045,338	271,251	5,638,564	167,625	15,432	8,266,266	1,686,200
岐阜市							3,130		3,065			65	2,375,085	25,873	1,155,019	10,330	2,207	1,102,386	79,270
羽島市	358	198	156	4			186		174	12			583,745	7,166	57,645	5,969		512,105	860
各務原市	8,417	69	8,226	106		16	27,295	95	27,057	69		74	777,472	6,896	596,420	1,340		58,044	114,772
山県市高富	125		125				351		321			30	165,111		25,140	1,299		93,171	45,501
山県市美山	10,975					10,975	16,398	1,277	4,302			10,819	125,461		13,310	763		69,245	42,143
瑞穂市	913		135	602		176							315,128		50,770	7,362	491	247,415	9,090
本巣市	7,868		5,911	32		1,925	11,430		8,629	24		2,777	385,722	33	47,079	3,300		298,742	36,568
岐南町	194		194										150,865	70	11,646	1,400		122,830	14,919
笠松町	190	190											154,000	2,497	17,522	5,388	759	89,211	38,623
北方町							370		370				109,902		12,886	369		85,792	10,855
大垣市	3,519		3,477	42			680	680					866,593	13,583	651,236	1,585		84,551	115,638
海津市	5,170		1,660			3,510	12,644		12,644				394,048		47,799	7,517	189	309,936	28,607
養老町	405					405	4,759	1,359	2,536			864	271,946	82,956	12,621	5,740		169,283	1,346
垂井町	2,537		2,215			322	9,307		9,211	4		92	162,187	836	38,026	346		94,843	28,136
関ヶ原町	2,045		1,395	434		216	918		848	53		17	96,744		11,614	2,970	307	58,842	23,011
神戸町	158		158				55		55				178,857		7,378	3,181		150,358	17,940
輪之内町	730	700				30							88,717		5,396	886	687	72,197	9,551
安八町	420	420											136,205		37,063	411		97,018	1,713
揖斐川町	482		482				8,085		5,237	1,957		891	111,543		28,604	1,787	5,422	51,263	24,467
大野町	733			66		667	1,817		1,817				173,251		51,511			115,647	6,093
池田町	441		441				4,367		4,367				198,459		25,307	1,964		168,864	2,324
関市	25,669	6,426	427	212		18,604	87,357	34,019	24,277	365	1,133	27,563	899,839	78,403	101,246	6,181	3,926	670,021	40,062
美濃市	1,291		1,135			156	26,436	56	22,599	318		3,463	244,238	1,250	76,090	1,963		117,265	47,670
郡上市八幡							2,733	657	2,049	27			74,751	1,069	16,991	969		13,328	42,394
郡上市白鳥	528		528				3,655		997			2,658	82,885		10,364	1,458		70,130	933
美濃加茂市	112		21			91	8,821		6,205	25		2,591	567,538	1,581	237,561	2,507		275,274	50,615
可児市							55,573		54,865	480		228	627,168		430,120	938		119,593	76,517
坂祝町							566		566				66,825	3	30,771	327		31,263	4,461
富加町													57,959		11,152	300		32,650	13,857
川辺町													118,113	195	16,438	6,112		91,358	4,010
八百津町	92		92				8,815	230	5,948	540		2,097	190,434		67,956	327		104,899	17,252
御嵩町	500					500	17,438	630	12,988	462		3,358	198,428	391	68,764	1,514		89,300	38,459
多治見市							25,461		25,301	73		87	700,553	3,545	439,116	1,459	45	174,832	81,556
瑞浪市							28,727		16,681	1,643		10,403	420,478	1,007	91,909	1,600	77	260,584	65,301
土岐市							60,756		55,901	1,011		3,844	510,459	1,780	310,675	632		58,535	138,837
中津川市	32,278		8,184	1,258	20	22,816	34,758		15,188	9,268		10,302	1,184,067	10,003	247,671	17,653	105	781,481	127,154
恵那市	15,672		8,835	184		6,653	53,826		34,697	1,255		17,874	872,818	12,047	194,743	630		526,394	139,004
高山市	84,776		7,224	3,956		73,596	51,330		33,061	6,285		11,984	1,031,339	6,673	305,706	52,997	346	589,798	75,819
飛騨市	40,157		4,043	3,027	821	32,266	11,528	259	3,907	1,907		5,455	316,044	3,878	42,327	3,864	871	196,855	68,249
下呂市	772		772				6,244	1,714	4,530				60,361	9,516	34,972	2,287		10,963	2,623

4　簡易水道事業

市町村	事業名称	経営主体	給水開始年月	事業計画				料金						普及状況		
									家庭用料金(口径別:13mm)							
				認可年月日	給水人口	給水区域面積	1日最大給水量	料金体系	基本水量	基本料金	超過料金	メーター使用料	(参考)10m3当使用料	給水区域内人口	現在給水人口	普及率
					(人)	(km2)	(m3/日)		(m3)	(円)	(円)	(円)	(円)	(人)	(人)	(%)
岐　阜　県　計					**116,070**	**287.73**	**55,984**		**935**	**123,937**	**11,059**	**1,989**	**125,926**	**90,846**	**86,310**	**95.0%**
岐阜市	西領下	組合営	S51.5	S51.5.1	200	0.2	30	定額		2,000			2,000	126	69	54.7%
岐阜市	芥見長山	組合営	S32.7	S33.5.6	310		48	定額		1,000			1,000	334	140	41.9%
岐阜市	芥見上町	組合営	S33.4	S33.2.20	280		42	定額		2,800			2,800	100	32	32.0%
岐阜市	木田馬場	組合営	S32.3	S33.5.6	150		50	定額		666			666	94	94	100.0%
岐阜市	蔵前神明	組合営	S32.1	S33.5.5	150		78	定額		2,500			2,500	79	79	100.0%
岐　阜　市	**計**				**1,090**	**0.2**	**248**							**733**	**414**	**56.5%**
羽島市	西小薮	市営	S51.2	S49.6.27	320	0.06	1,836	用途	10	810	81		810	231	231	100.0%
羽　島　市	**計**				**320**	**0.06**	**1,836**							**231**	**231**	**100.0%**
山県市	中洞	市営	H15.4	H15.4.1	550	1	278	口径	10	1,080	130		1,080	453	453	100.0%
山県市	伊自良	市営	H15.4	H15.4.1	3,870	8.3	2,251	口径	10	1,080	130		1,080	3,041	3,041	100.0%
山　県　市	**計**				**4,420**	**9.3**	**2,529**							**3,494**	**3,494**	**100.0%**
瑞穂市	瑞穂市・神戸町水道組合	事務組合営	S34.1	H1.3.31	820	0.1	380	口径	10	864	97	54	918	585	585	100.0%
瑞　穂　市	**計**				**820**	**0.1**	**380**							**585**	**585**	**100.0%**
大垣市	上石津北部	市営	H23.4	H23.3.29	2,910	4.8	1,710	単一	10	648	172		648	2,592	2,585	99.7%
大垣市	南部	市営	S40.4	H28.3.8	3,040	10.7	1,575	単一	10	648	172		648	2,927	2,924	99.8%
大　垣　市	**計**				**5,950**	**15.5**	**3,285**							**5,519**	**5,509**	**99.8%**
養老町	西部	組合営	S47.10	S46.3.31	4,358	1.5	1,416	単一	15	1,400	40		1,400	2,137	2,019	94.4%
養　老　町	**計**				**4,358**	**1.5**	**1,416**							**2,137**	**2,019**	**94.5%**
垂井町	北部	町営	S48.4	H20.11.26	3,190	5.9	1,124	口径	10	750	90		750	3,025	2,973	98.2%
垂井町	栗原	町営	H2.4	H1.3.25	1,255	1	440	口径	10	750	90		750	1,066	1,048	98.3%
垂　井　町	**計**				**4,445**	**6.9**	**1,564**							**4,091**	**4,021**	**98.3%**
揖斐川町	脛永	町営	S63.4	H17.1.31	2,400	1.5	1,010	口径	10	756	75	75	831	1,676	1,676	100.0%
揖斐川町	市場	町営	S58.6	H17.1.31	1,000	0.8	250	口径	10	756	75	75	831	761	761	100.0%
揖斐川町	南部	町営	H8.5	H17.1.31	1,300	3	610	口径	10	756	75	75	831	826	826	100.0%
揖斐川町	神原	町営	S34.4	H17.1.31	380	0.7	95	口径	10	756	75	75	831	205	205	100.0%
揖斐川町	木曽屋	町営	S35.4	H17.1.31	180	0.5	51	口径	10	756	75	75	831	96	96	100.0%
揖斐川町	名礼	町営	S37.4	H17.1.31	320	0.4	110	口径	10	756	75	75	831	196	196	100.0%
揖斐川町	谷汲	町営	S49.4	H17.1.31	1,240	6	546	口径	10	756	75	75	831	869	869	100.0%
揖斐川町	長瀬	町営	H2.4	H17.1.31	345	0.7	119	口径	10	756	75	75	831	234	234	100.0%
揖斐川町	北部	町営	H16.9	H17.1.31	390	1.5	200	口径	10	756	75	75	831	255	255	100.0%
揖斐川町	春日	町営	H19.4	H17.1.31	1,290	1.9	650	口径	10	756	75	75	831	882	882	100.0%
揖斐川町	乙原	町営	S32.4	H17.1.31	160	0.4	63	口径	10	756	75	75	831	97	97	100.0%
揖斐川町	東津汲	町営	S39.12	H17.1.31	220	0.8	92	口径	10	756	75	75	831	117	117	100.0%
揖斐川町	小津	町営	S32.12	H17.1.31	720	2.5	180	口径	10	756	75	75	831	186	186	100.0%
揖斐川町	日坂	町営	S56.4	H17.1.31	240	1.9	96	口径	10	756	75	75	831	74	74	100.0%
揖斐川町	西津汲	町営	S32.4	H17.1.31	440	1.5	174	口径	10	756	75	75	831	204	204	100.0%
揖斐川町	外津汲	町営	S34.4	H17.1.31	170	10	51	口径	10	756	75	75	831	76	76	100.0%
揖斐川町	三倉	町営	S32.2	H17.1.31	152	0.5	124	口径	10	756	75	75	831	86	86	100.0%
揖斐川町	西横山	町営	S36.4	H17.1.31	450	0.4	281	口径	10	756	75	75	831	208	208	100.0%
揖斐川町	東杉原	町営	S11.4	H17.1.31	110	0.2	357	口径	10	756	75	75	831	4	4	100.0%
揖斐川町	坂内	町営	H11.6	H17.1.31	520	1.1	271	口径	10	756	75	75	831	262	262	100.0%
揖斐川町	川上	町営	S35.4	H17.1.31	115	0.8	80	口径	10	756	75	75	831	50	50	100.0%
揖斐川町	**計**				**12,142**	**37.1**	**5,410**							**7,364**	**7,364**	**100.0%**
郡上市	美山	市営	H16.3	H16.3.1	440	1.7	141	口径	10	1,296	129		1,296	281	263	93.5%
郡上市	鈴原	市営	H16.3	H16.3.1	170	0.3	34	口径	10	1,296	129		1,296	110	97	88.1%
郡上市	八幡南部	市営	H16.3	H26.3.28	1,424	2.17	598	口径	10	1,296	129		1,296	1,501	1,363	90.8%
郡上市	安久田	市営	H16.3	H20.2.20	74	0.3	55	口径	10	1,296	129		1,296	59	52	88.1%
郡上市	有坂	市営	H16.3	H16.3.1	200	0.6	50	口径	10	1,296	129		1,296	139	89	64.0%
郡上市	初音	市営	H16.3	H16.3.1	300	1.4	75	口径	10	1,296	129		1,296	239	196	82.0%
郡上市	亀尾島	市営	H16.3	H16.3.1	250	0.7	63	口径	10	1,296	129		1,296	173	147	84.9%
郡上市	市島	市営	H16.3	H16.3.1	1,338	3.3	625	口径	10	1,296	129		1,296	1,444	1,275	88.2%
郡上市	夕谷	市営	H16.3	H16.3.1	300	1	90	口径	10	1,296	129		1,296	147	140	95.2%
郡上市	小那比	市営	H16.3	H16.3.1	450	2.1	248	口径	10	1,296	129		1,296	227	213	93.8%
郡上市	有穂	市営	H16.3	H16.3.1	536	1.3	200	口径	10	1,296	129		1,296	298	275	92.2%
郡上市	入間	市営	H17.4	H16.3.1	151	0.8	45	口径	10	1,296	129		1,296	88	82	93.1%
郡上市	河鹿	市営	H18.4	H16.3.1	110	0.7	33	口径	10	1,296	129		1,296	109	77	70.6%
郡上市	大和中央	市営	H16.3	H25.3.28	4,880	8.6	1,980	口径	10	1,296	129		1,296	5,229	4,309	82.4%
郡上市	東	市営	H16.3	H16.3.1	850	2	426	口径	10	1,296	129		1,296	579	412	71.1%
郡上市	北	市営	H16.3	H16.3.1	840	2.1	424	口径	10	1,296	129		1,296	603	456	75.6%
郡上市	二日町	市営	H16.3	H16.3.1	670	0.9	350	口径	10	1,296	129		1,296	619	542	87.5%
郡上市	向小駄良	市営	H16.3	H16.3.1	750	0.7	351	口径	10	1,296	129		1,296	615	494	80.3%
郡上市	白鳥北部	市営	H16.3	H16.3.1	1,030	2.1	413	口径	10	1,296	129		1,296	702	616	87.7%

市町村	事業名称	経営主体	給水開始年月	事業計画				料金						普及状況		
				認可年月日	給水人口	給水区域面積	1日最大給水量	料金体系	家庭用料金(口径別:13mm) 基本水量	基本料金	超過料金	メーター使用料	(参考)10m3当使用料	給水区域内人口	現在給水人口	普及率
					(人)	(km2)	(m3/日)		(m3)	(円)	(円)	(円)	(円)	(人)	(人)	(%)
郡上市	石徹白	市営	H16.3	H17.8.23	338	0.9	227	口径	10	1,296	129		1,296	236	206	87.2%
郡上市	白鳥東部	市営	H16.3	H28.3.7	1,804	6.3	908	口径	10	1,296	129		1,296	2,297	1,878	81.7%
郡上市	高鷲南部	市営	H16.3	H25.3.28	1,530	3.5	808	口径	10	1,296	129		1,296	1,570	1,304	83.0%
郡上市	切立	市営	H16.3	H16.3.1	320	0.4	96	口径	10	1,296	129		1,296	201	181	90.0%
郡上市	高鷲北部	市営	H16.3	H24.3.23	1,022	8.4	1,100	口径	10	1,296	129		1,296	914	841	92.0%
郡上市	鷲見	市営	H16.3	H18.3.27	330	1.3	124	口径	10	1,296	129		1,296	260	238	91.5%
郡上市	南部	市営	H16.3	H16.3.1	580	1	174	口径	10	1,296	129		1,296	403	382	94.7%
郡上市	美並北部	市営	H16.3	H16.3.1	1,258	1.1	370	口径	10	1,296	129		1,296	919	858	93.3%
郡上市	中部	市営	H16.3	H16.3.1	3,765	5.2	1,476	口径	10	1,296	129		1,296	2,386	2,149	90.0%
郡上市	木尾	市営	H16.3	H16.3.1	270	0.4	140	口径	10	1,296	129		1,296	167	156	93.4%
郡上市	梅原	市営	H16.3	H16.3.1	103	0.2	55	口径	10	1,296	129		1,296	58	53	91.3%
郡上市	畑佐	市営	H16.3	H22.3.29	529	3.6	227	口径	10	1,296	129		1,296	461	430	93.2%
郡上市	二間手	市営	H16.3	H16.3.1	883	0.3	383	口径	10	1,296	129		1,296	741	710	95.8%
郡上市	小川	市営	H16.3	H16.3.1	250	1.9	81	口径	10	1,296	129		1,296	163	141	86.5%
郡上市	寒水	市営	H16.3	H16.3.1	376	2.2	199	口径	10	1,296	129		1,296	273	223	81.6%
郡上市	和良	市営	H16.3	H18.3.27	2,280	6.5	878	口径	10	1,296	129		1,296	1,588	1,534	96.5%
郡 上 市	**計**				**30,401**	**76.0**	**13,447**							**25,799**	**22,382**	**86.8%**
七宗町	七宗町	町営	H23.3	H23.3.29	4,112	10.4	1,717	用途	10	1,800	220		1,800	3,585	3,568	99.5%
七 宗 町	**計**				**4,112**	**10.40**	**1,717**							**3,585**	**3,568**	**99.5%**
白川町	白川	町営	S41.11	H27.1.6	1,226	4	998	用途	10	1,748	169	72	1,820	1,258	1,255	99.7%
白川町	赤川	町営	S54.5	H27.1.6	1,664	8.5	845	用途	10	1,748	169	72	1,820	1,597	1,572	98.4%
白川町	飛騨川流域	町営	S56.4	H13.3.30	3,680	8.6	1,605	用途	10	1,748	169	72	1,820	2,396	2,358	98.4%
白川町	三川	町営	S61.2	H20.3.6	985	4.9	390	用途	10	1,748	169	72	1,820	784	783	99.8%
白川町	黒川	町営	S60.5	H14.3.28	2,570	11.6	901	用途	10	1,748	169	72	1,820	1,791	1,770	98.8%
白 川 町	**計**				**10,125**	**37.6**	**4,739**							**7,826**	**7,738**	**98.9%**
東白川村	東白川	村営	H7.8	H10.12.3	2,947	16.8	1,062	口径	10	2,590	170		2,590	2,303	2,045	88.7%
東白川村	**計**				**2,947**	**16.8**	**1,062**							**2,303**	**2,045**	**88.8%**
中津川市	霧ヶ原	組合営	S31.10	S32.1.20	150	0.6	23	定額		1,200			1,200	85	85	100.0%
中津川市	**計**				**150**	**0.6**	**23**							**85**	**85**	**100.0%**
下呂市	萩原	市営	H16.3	H16.3.1	4,790	2.5	3,000	口径	10	1,543	133		1,543	4,079	4,079	100.0%
下呂市	浅水	市営	H16.3	H16.3.1	4,040	6	1,970	口径	10	1,543	133		1,543	3,477	3,477	100.0%
下呂市	釜ヶ野	市営	H16.3	H16.3.1	580	0.6	297	口径	10	1,543	133		1,543	502	453	90.2%
下呂市	四美	市営	H16.3	H16.3.1	480	1.3	242	口径	10	1,543	133		1,543	413	413	100.0%
下呂市	宮田	市営	H16.3	H16.3.1	1,240	2.2	580	口径	10	1,543	133		1,543	1,086	1,086	100.0%
下呂市	山之口	市営	H16.3	H16.3.1	880	2.5	469	口径	10	1,543	133		1,543	672	670	99.7%
下呂市	小坂	市営	H16.3	H16.3.1	4,650	4.1	2,450	口径	10	1,543	133		1,543	2,713	2,713	100.0%
下呂市	無数原	市営	H16.3	H16.3.1	190	0.4	95	口径	10	1,543	133		1,543	172	172	100.0%
下呂市	門坂	市営	H16.3	H16.3.1	110	0.4	45	口径	10	1,543	133		1,543	80	78	97.5%
下呂市	竹原	市営	H22.6	H22.6.22	2,180	3.4	1,150	口径	10	1,543	133		1,543	2,051	2,011	98.0%
下呂市	中山	市営	H24.12	H24.12.21	250	0.4	80	口径	10	1,543	133		1,543	159	159	100.0%
下呂市	中原東	市営	H16.3	H16.3.1	870	2.2	368	口径	10	1,543	133		1,543	647	625	96.5%
下呂市	門和佐	市営	H16.3	H16.3.1	570	1.9	293	口径	10	1,543	133		1,543	435	433	99.5%
下呂市	下呂東部	市営	H16.3	H16.3.1	1,550	4.7	856	口径	10	1,543	133		1,543	1,221	1,216	99.5%
下呂市	和川	市営	H16.3	H16.3.1	840	4.7	437	口径	10	1,543	133		1,543	677	655	96.7%
下呂市	久野川	市営	H16.3	H16.3.1	160	0.3	66	口径	10	1,543	133		1,543	114	113	99.1%
下呂市	金山	市営	H16.3	H16.3.1	4,500	9.7	2,534	口径	10	1,543	133		1,543	3,555	3,549	99.8%
下呂市	東	市営	H16.3	H16.3.1	2,150	11.3	560	口径	10	1,543	133		1,543	1,312	1,304	99.3%
下呂市	菅田	市営	H16.3	H16.3.1	1,580	9.3	572	口径	10	1,543	133		1,543	1,056	1,037	98.2%
下呂市	馬瀬	市営	H16.3	H16.3.1	1,600	7	976	口径	10	1,543	133		1,543	1,123	1,110	98.8%
下 呂 市	**計**				**33,210**	**74.9**	**17,040**							**25,544**	**25,353**	**99.3%**
白川村	白川村	村営	S35.3	H22.7.12	1,580	0.8	1,288	用途	10	515	72		515	1,550	1,502	96.9%
白 川 村	**計**				**1,580**	**0.8**	**1,288**							**1,550**	**1,502**	**96.9%**

市町村	事業名称	取水状況															
		計画								実績							
		1日最大取水量 (m3)	河川水 (m3/日)	伏流水 (m3/日)	浅層地下水 (m3/日)	深層地下水 (m3/日)	湧水 (m3/日)	ダム水 (m3/日)	その他 (m3/日)	年間取水量 (m3)	河川水 (m3)	伏流水 (m3)	浅層地下水 (m3)	深層地下水 (m3)	湧水 (m3)	ダム水 (m3)	その他 (m3)
岐阜県計		**61,367**	**34,340**	**1,673**	**13,675**	**8,134**	**553**	**1,762**	**1,230**	**14,631,400**	**8,377,953**	**322,793**	**2,638,920**	**1,769,050**	**417,366**	**550,442**	**554,876**
岐阜市	西領下	30				30				10,351				10,351			
岐阜市	芥見長山	48				48				11,680				11,680			
岐阜市	芥見上町	42				42				4,800				4,800			
岐阜市	木田馬場	50				50				17,030				17,030			
岐阜市	蔵前神明	78				78				23,617				23,617			
岐阜市	**計**	**248**				**248**				**67,478**				**67,478**			
羽島市	西小薮	1,836				1,836				26,363				26,363			
羽島市	**計**	**1,836**				**1,836**				**26,363**				**26,363**			
山県市	中洞	278			278					56,735			56,735				
山県市	伊自良	2,251			2,251					449,620			449,620				
山県市	**計**	**2,529**			**2,529**					**506,355**			**506,355**				
瑞穂市	瑞穂市・神戸町水道組合	380				380				70,126				70,126			
瑞穂市	**計**	**380**				**380**				**70,126**				**70,126**			
大垣市	上石津北部	1,710		19	1,691					357,942		3,276	354,666				
大垣市	南部	1,731	625	634	455				17	308,730	117,641	92,759	94,711				3,619
大垣市	**計**	**3,441**	**625**	**653**	**2,146**				**17**	**666,672**	**117,641**	**96,035**	**449,377**				**3,619**
養老町	西部	1,416				1,416				477,234				477,234			
養老町	**計**	**1,416**				**1,416**				**477,234**				**477,234**			
垂井町	北部	1,124						1,124		357,813						357,813	
垂井町	栗原	440				440				116,257				116,257			
垂井町	**計**	**1,564**				**440**		**1,124**		**474,070**				**116,257**		**357,813**	
揖斐川町	脛永	1,010				1,010				253,849				253,849			
揖斐川町	市場	250				250				106,425				106,425			
揖斐川町	南部	610				610				133,274				133,274			
揖斐川町	神原	105	105							25,724	25,724						
揖斐川町	木曽屋	51				51				15,419				15,419			
揖斐川町	名礼	110				110				24,042				24,042			
揖斐川町	谷汲	546				546				175,107				175,107			
揖斐川町	長瀬	119				119				39,575				39,575			
揖斐川町	北部	220	220							22,610	22,610						
揖斐川町	春日	715	715							91,228	91,228						
揖斐川町	乙原	63							63	18,878							18,878
揖斐川町	東津汲	100	100							24,994	24,994						
揖斐川町	小津	198	198							49,389	49,389						
揖斐川町	日坂	105	105							28,322	28,322						
揖斐川町	西津汲	192	192							32,892	32,892						
揖斐川町	外津汲	51	51							21,023	21,023						
揖斐川町	三倉	124	124							10,736	10,736						
揖斐川町	西横山	311	311							58,462	58,462						
揖斐川町	東杉原	393	393							19,868	19,868						
揖斐川町	坂内	322	322							41,256	41,256						
揖斐川町	川上	80	80							9,262	9,262						
揖斐川町	**計**	**5,675**	**2,916**			**2,696**			**63**	**1,202,335**	**435,766**			**747,691**			**18,878**
郡上市	美山	155					155			32,675					32,675		
郡上市	鈴原	34					34			16,429					16,429		
郡上市	八幡南部	658	658							173,914	173,914						
郡上市	安久田	55					55			6,962					6,962		
郡上市	有坂	55	55							20,075	20,075						
郡上市	初音	83	83							28,101	28,101						
郡上市	亀尾島	69					69			16,665					16,665		
郡上市	市島	688	688							221,587	221,587						
郡上市	夕谷	99	99							13,717	13,717						
郡上市	小那比	273	273							18,020	18,020						
郡上市	有穂	220	220							27,255	27,255						
郡上市	入間	50	50							27,159	27,159						
郡上市	河鹿	36	36							5,599	5,599						
郡上市	大和中央	2,179	1,777	37		353	12			604,381	492,880	10,263		97910	3328		
郡上市	東	469	469							48,994	48,994						
郡上市	北	466	466							49,082	49,082						
郡上市	二日町	389	389							77,479	77,479						
郡上市	向小駄良	386	386							77,226	77,226						
郡上市	白鳥北部	455	455							89,034	89,034						

市町村	事業名称	取水状況															
		計画								実績							
		1日最大取水量 (m3)	河川水 (m3/日)	伏流水 (m3/日)	浅層地下水 (m3/日)	深層地下水 (m3/日)	湧水 (m3/日)	ダム水 (m3/日)	その他 (m3/日)	年間取水量 (m3)	河川水 (m3)	伏流水 (m3)	浅層地下水 (m3)	深層地下水 (m3)	湧水 (m3)	ダム水 (m3)	その他 (m3)
郡上市	石徹白	252	252							28,441	28,441						
郡上市	白鳥東部	1,000	950			50				212,523	212,523						
郡上市	高鷲南部	872	872							220,691					220,691		
郡上市	切立	96	58		38					26,338	17,884		8,454				
郡上市	高鷲北部	1,210	1,210							211,887	120,975				90,912		
郡上市	鷲見	138	138							22,095	22,095						
郡上市	南部	191	191							51,679	51,679						
郡上市	美並北部	370	370							114,633	114,633						
郡上市	中部	1,623	1,623							336,183	336,183						
郡上市	木尾	154	154							26,632	26,632						
郡上市	梅原	61				61				5,882				5,882			
郡上市	畑佐	252	252							81,895	81,895						
郡上市	二間手	383	383							139,795	139,795						
郡上市	小川	89	89							19,723	19,723						
郡上市	寒水	219	219							30,737	30,737						
郡上市	和良	921			693		228			254,656			224,952		29,704		
郡 上 市	**計**	**14,650**	**12,865**	**37**	**731**	**464**	**553**			**3,338,144**	**2,573,317**	**10,263**	**233,406**	**103,792**	**417,366**		
七宗町	七宗町	2,315	1,661		654					588,704	419,277		169,427				
七 宗 町	**計**	**2,315**	**1,661**		**654**					**588,704**	**419,277**		**169,427**				
白川町	白川	1,238			1,238					256,741			256,741				
白川町	赤川	855		232	623					181,045		49,125	131,920				
白川町	飛騨川流域	1,767	100	494	1,173					356,486	20,174	99,663	236,649				
白川町	三川	428		257	171					112,757		67,707	45,050				
白川町	黒川	991	638			353				224,919	144,802			80,117			
白 川 町	**計**	**5,279**	**738**	**983**	**3,205**	**353**				**1,131,948**	**164,976**	**216,495**	**670,360**	**80,117**			
東白川村	東白川	1,275	1,275							299,585	299,585						
東白川村	**計**	**1,275**	**1,275**							**299,585**	**299,585**						
中津川市	霧ヶ原	23	23							8,030	8,030						
中津川市	**計**	**23**	**23**							**8,030**	**8,030**						
下呂市	萩原	3,090			1,940				1,150	595,053			62,674				532,379
下呂市	浅水	1,970			1,970					502,374			502,374				
下呂市	釜ヶ野	301				301				79,992				79,992			
下呂市	四美	267	267							57,909	57,909						
下呂市	宮田	638						638		192,629						192,629	
下呂市	山之口	516	516							127,339	127,339						
下呂市	小坂	2,450	2,450							799,683	799,683						
下呂市	無数原	105	105							35,567	35,567						
下呂市	門坂	50	50							14,327	14,327						
下呂市	竹原	1,265	1,265							640,019	640,019						
下呂市	中山	88	88							25,580	25,580						
下呂市	中原東	405	405							113,255	113,255						
下呂市	門和佐	323	323							143,828	143,828						
下呂市	下呂東部	942	942							183,213	183,213						
下呂市	和川	473	473							109,645	109,645						
下呂市	久野川	72	72							21,894	21,894						
下呂市	金山	2,787	2,787							798,936	798,936						
下呂市	東	616	616							377,041	377,041						
下呂市	菅田	630	630							124,119	124,119						
下呂市	馬瀬	1,171	1,171							249,472	249,472						
下 呂 市	**計**	**18,159**	**12,160**		**3,910**	**301**		**638**	**1,150**	**5,191,875**	**3,821,827**		**565,048**	**79,992**		**192,629**	**532,379**
白川村	白川村	2,577	2,077		500					582,481	537,534		44,947				
白 川 村	**計**	**2,577**	**2,077**		**500**					**582,481**	**537,534**		**44,947**				

市町村	事業名称	浄水状況							給水状況					
		計画	実績						実績年間給水量	有収水量		無収水量	無効水量	実績1日最大給水量
		浄水能力	年間浄水量	消毒のみ	緩速ろ過	急速ろ過	膜ろ過	その他		生活用	その他			
		(m3/日)	(m3)	(m3)	(m3)	(m3)	(m3)	(m3)	(m3)	(m3)	(m3)	(m3)	(m3)	(m3/日)
岐阜県計		**54,715**	**13,089,765**	**2,663,194**	**5,577,445**	**3,146,063**	**1,525,855**	**177,208**	**13,001,487**	**8,762,473**	**767,004**	**219,686**	**3,252,323**	**49,909**
岐阜市	西領下		10,351	10,351					10,351	10,351				
岐阜市	芥見長山		11,680	11,680					11,680	11,680				38.0
岐阜市	芥見上町		4,800	4,800					4,800	4,800				
岐阜市	木田馬場		17,030	17,030					17,030	17,030				53.0
岐阜市	蔵前神明		23,617	23,617					23,617	23,617				78.0
岐阜市	**計**		**67,478**	**67,478**					**67,478**	**67,478**				**169**
羽島市	西小薮	1,836	26,363	26,363					26,363	26,363				108.0
羽島市	**計**	**1,836**	**26,363**	**26,363**					**26,363**	**26,363**				**108**
山県市	中洞	278	56,735	56,735					56,728	50,486		2,993	3,249	176.0
山県市	伊自良	2,034	449,620			449,620			449,610	379,676		25,185	44,749	1,527.0
山県市	**計**	**2,312**	**506,355**	**56,735**		**449,620**			**506,338**	**430,162**		**28,178**	**47,998**	**1,703**
瑞穂市	瑞穂市・神戸町水道組合	380	70,126	70,126					69,275	56,228		126	12,921	244.0
瑞穂市	**計**	**380**	**70,126**	**70,126**					**69,275**	**56,228**		**126**	**12,921**	**244**
大垣市	上石津北部	1,438	357,942	90,482		264,184	3,276		357,942	272,833		22,572	62,537	1,164.0
大垣市	南部	1,818	308,730		126,115	178,996		3,619	308,730	273,637		12,604	22,489	1,690.0
大垣市	**計**	**3,256**	**666,672**	**90,482**	**126,115**	**443,180**	**3,276**	**3,619**	**666,672**	**546,470**		**35,176**	**85,026**	**2,854**
養老町	西部		477,234	477,234					477,234	182,226	12836		282,172	1,876.0
養老町	**計**		**477,234**	**477,234**					**477,234**	**182,226**	**12,836**		**282,172**	**1,876**
垂井町	北部		310,832		310,832				310,832	274,654	9,472	16,024	10,682	1,044.0
垂井町	栗原	440	115,127					115,127	115,127	74,034	22,305	11,273	7,515	418.0
垂井町	**計**	**440**	**425,959**		**310,832**			**115,127**	**425,959**	**348,688**	**31,777**	**27,297**	**18,197**	**1,462**
揖斐川町	脛永	1,010	253,849	253,849					253,849	178,352	132		75,365	924.0
揖斐川町	市場	250	106,425	106,425					106,425	72,487			33,938	448.0
揖斐川町	南部	610	133,274	133,274					133,274	115,887	3	1159	16,225	518.0
揖斐川町	神原	95	25,724		25,724				25,724	23,385		234	2,105	100.0
揖斐川町	木曽屋	51	15,419	15,419					15,419	13,408		40	1,971	59.0
揖斐川町	名礼	110	24,042	24,042					24,042	23,117		115	810	93.0
揖斐川町	谷汲	546	175,107	175,107					175,107	109,423	19	1094	64,571	681.0
揖斐川町	長瀬	119	39,575	39,575					39,575	28,268		113	11,194	153.0
揖斐川町	北部	200	22,610				22,610		22,610	21,951		9	650	87.0
揖斐川町	春日	650	91,228				91,228		91,228	65,065	2,383	12748	11,032	445.0
揖斐川町	乙原	63	18,878		18,878				18,878	12,062		255	6,561	62.0
揖斐川町	東津汲	92	24,994		24,994				24,994	16,984		328	7,682	99.0
揖斐川町	小津	180	49,389		49,389				49,389	27,136		292	21,961	177.0
揖斐川町	日坂	96	28,322		28,322				28,322	10,110	2,831	255	15,126	107.0
揖斐川町	西津汲	174	32,892		32,892				32,892	23,613		219	9,060	134.0
揖斐川町	外津汲	51	21,023		21,023				21,023	10,195		182	10,646	82.0
揖斐川町	三倉	92	10,736			10,736			10,736	10,467		146	123	46.0
揖斐川町	西横山	281	58,462					58,462	58,462	28,690	697	3,504	25,571	349.0
揖斐川町	東杉原	357	19,868				19,868		19,868	8,300		2,774	8,794	113.0
揖斐川町	坂内	322	41,256				41,256		41,256	37,207	1,940	146	1,963	120.0
揖斐川町	川上	72	9,262				9,262		9,261	7,878		109	1,274	60.0
揖斐川町	**計**	**5,421**	**1,202,335**	**747,691**	**201,222**	**10,736**	**184,224**	**58,462**	**1,202,334**	**843,985**	**8,005**	**23,722**	**326,622**	**4,857**
郡上市	美山	141	32,675	32,675					32,537	29,967		141	2,429	156.0
郡上市	鈴原	34	16,429	16,429					16,429	14,915			1,514	54.0
郡上市	八幡南部	641	162,060		162,060				162,060	143,388		928	17,744	642.0
郡上市	安久田	55	6,329				6,329		6,329	4,593		54	1,682	59.0
郡上市	有坂	50	18,075		18,075				18,075	16,980		16	1,079	60.0
郡上市	初音	75	25,546		25,546				25,546	21,254		76	4,216	89.0
郡上市	亀尾島	63	16,665	16,665					16,665	13,793		400	2,472	76.0
郡上市	市島	625	201,443		201,443				201,443	166,759		771	33,913	789.0
郡上市	夕谷	90	16,382		16,382				16,382	12,781			3,601	91.0
郡上市	小那比	248	24,777		24,777				24,777	18,356		1046	5,375	154.0
郡上市	有穂	200	24,690		24,690				24,690	23,198		106	1,386	92.0
郡上市	入間	45	8,514		8,514				8,514	7,165		556	793	41.0
郡上市	河鹿	33	5,090		5,090				5,090	4,659		62	369	25.0
郡上市	大和中央	1,980	549,437		34,773	514,664			549,437	447,662		3724	98,051	1,822.0
郡上市	東	426	44,540			44,540			44,540	34,369		136	10,035	146.0
郡上市	北	424	44,620		38,016	6,604			44,620	38,859		44	5,717	146.0
郡上市	二日町	350	70,435		70,435				70,435	58,938		954	10,543	360.0
郡上市	向小駄良	351	70,205			70,205			70,205	64,199		470	5,536	326.0
郡上市	白鳥北部	413	80,940		80,940				80,940	63,629		1115	16,196	286.0

市町村	事業名称	浄水状況							給水状況					
		計画	実績						実績年間給水量	有収水量		無収水量	無効水量	実績1日最大給水量
		浄水能力	年間浄水量	消毒のみ	緩速ろ過	急速ろ過	膜ろ過	その他		生活用	その他			
		(m3/日)	(m3)	(m3)	(m3)	(m3)	(m3)	(m3)	(m3)	(m3)	(m3)	(m3)	(m3)	(m3/日)
郡上市	石徹白	227	25,855				25,855		25,855	20,114		128	5,613	103.0
郡上市	白鳥東部	1,212	193,203		120,449		72,754		193,203	178,267		1530	13,406	884.0
郡上市	高鷲南部	886	200,628	200,628					200,628	147,602		2942	50,084	660.0
郡上市	切立	63	23,944		23,944				23,944	17,846			6,098	101.0
郡上市	高鷲北部	1,130	197,861	57,861	140,000				178,999	166,024		247	12,728	651.0
郡上市	鷲見	124	20,086			20,086			20,086	18,862		176	1,048	100.0
郡上市	南部	174	46,981		46,981				46,981	35,382		31	11,568	204.0
郡上市	美並北部	370	104,212		104,212				104,212	85,018		304	18,890	420.0
郡上市	中部	1,476	305,621		305,621				305,621	249,524		1741	54,356	1,640.0
郡上市	木尾	140	24,211		24,211				24,203	21,291		1312	1,600	149.0
郡上市	梅原	55	5,347			5,347			5,347	4,701			646	34.0
郡上市	畑佐	227	74,450		74,450				74,450	47,659		1046	25,745	251.0
郡上市	二間手	383	114,993		114,993				114,993	91,475		730	22,788	436.0
郡上市	小川	81	17,930		17,930				17,930	13,495		105	4,330	91.0
郡上市	寒水	199	27,943		27,943				27,943	22,124			5,819	142.0
郡上市	和良	878	237,730	137,730	100,000				237,730	192,325		747	44,658	944.0
郡上市	**計**	**13,869**	**3,039,847**	**461,988**	**1,811,475**	**661,446**	**104,938**		**3,020,839**	**2,497,173**		**21,638**	**502,028**	**12,224**
七宗町	七宗町	1,717	504,140		121,220	92,453	290,467		468,057	357,040		300	110,717	1,620.0
七宗町	**計**	**1,717**	**504,140**		**121,220**	**92,453**	**290,467**		**468,057**	**357,040**		**300**	**110,717**	**1,620**
白川町	白川	998	233,401			213,959	19,442		233,401	150,553			82,848	884.0
白川町	赤川	845	164,587				164,587		164,587	136,866			27,721	656.0
白川町	飛騨川流域	1,605	324,079				324,079		324,079	242,214			81,865	1,346.0
白川町	三川	390	105,253		36,359	68,894			105,253	91,158			14,095	355.7
白川町	黒川	901	204,472				204,472		204,472	158,107			46,365	760.0
白川町	**計**	**4,739**	**1,031,792**		**36,359**	**282,853**	**712,580**		**1,031,792**	**778,898**			**252,894**	**4,002**
東白川村	東白川	1,062	245,299		245,299				241,562	167,685	30,381	43496	-1	1,035.0
東白川村	**計**	**1,062**	**245,299**		**245,299**				**241,562**	**167,685**	**30,381**	**43,496**	**-1**	**1,035**
中津川市	霧ヶ原		8,030	8,030					8,030	8,030				22.0
中津川市	**計**		**8,030**	**8,030**					**8,030**	**8,030**				**22**
下呂市	萩原	3,000	595,053	29,754	297,526	267,773			595,053	368,009	84,313	6,716	136,015	2,037.0
下呂市	浅水	1,970	502,374	502,374					478,465	310,145	105,348	4,208	58,764	1,902.0
下呂市	釜ヶ野	297	79,992	79,992					75,320	40,490	21,225	12,449	1156	320.0
下呂市	四美	242	45,193		45,193				45,193	34,266	7,259		3,668	232.0
下呂市	宮田	580	115,190		115,190				115,190	89,965	15,858	429	8,938	511.0
下呂市	山之口	469	114,605		114,605				114,605	51,829	4,127	372	58,277	485.0
下呂市	小坂	2,445	720,436		720,436				720,436	227,365	119,431	2,936	370,704	2,285.0
下呂市	無数原	95	32,014		32,014				32,014	13,064	3,254		15,696	90.0
下呂市	門坂	45	12,896		12,896				12,896	4,427	3,040		5,429	84.0
下呂市	竹原	1,150	342,238		316,570	25,668			342,238	173,715	59,476	2,085	106,962	1,021.0
下呂市	中山	63	23,025		23,025				23,025	15,968	347		6,710	102.0
下呂市	中原東	368	75,761		75,761				75,761	57,542	5,792	231	12,196	742.0
下呂市	門和佐	293	60,255		60,255				60,255	39,971	1,401		18,883	233.0
下呂市	下呂東部	856	131,336				131,336		131,336	104,353	11,571	8,193	7,219	543.0
下呂市	和川	438	86,179				86,179		86,179	54,175	11,407	7	20,590	363.0
下呂市	久野川	66	12,855				12,855		12,855	9,757	385	40	2,673	56.0
下呂市	金山	2,620	642,335		70,722	571,613			642,335	371,533	44,316	1,011	225,475	2,132.0
下呂市	東	560	340,721			340,721			340,721	134,096	32,308	72	174,245	1,340.0
下呂市	菅田	573	111,708		111,708				111,708	78,354	1,361	507	31,486	370.0
下呂市	馬瀬	976	191,488		191,488				191,488	94,026	58,543	497	38,422	723.0
下呂市	**計**	**17,106**	**4,235,654**	**612,120**	**2,187,389**	**1,205,775**	**230,370**		**4,207,073**	**2,273,050**	**590,762**	**39,753**	**1,303,508**	**15,571**
白川村	白川村	2,577	582,481	44,947	537,534				582,481	178,997	93,243		310,241	2,162.0
白川村	**計**	**2,577**	**582,481**	**44,947**	**537,534**				**582,481**	**178,997**	**93,243**		**310,241**	**2,162**

市町村	事業名称	管路延長																		
		導水管						送水管						配水管						
		導水管延長計 (m)	鋳鉄管 (m)	ダクタイル鋳鉄管 (m)	鋼管 (m)	石綿セメント管 (m)	その他管種 (m)	送水管延長計 (m)	鋳鉄管 (m)	ダクタイル鋳鉄管 (m)	鋼管 (m)	石綿セメント管 (m)	その他管種 (m)	配水管延長計 (m)	鋳鉄管 (m)	ダクタイル鋳鉄管 (m)	鋼管 (m)	石綿セメント管 (m)	硬質塩化ビニル管 (m)	その他管種 (m)
岐　阜　県　計		**95,549**	**1,633**	**15,869**	**4,387**	**63**	**73,597**	**151,550**	**591**	**59,549**	**8,096**		**83,314**	**1,927,010**	**10,708**	**303,729**	**36,649**	**3,427**	**1,373,348**	**199,149**
岐阜市	西領下																			
岐阜市	芥見長山																			
岐阜市	芥見上町													600					600	
岐阜市	木田馬場													370					370	
岐阜市	蔵前神明													350					350	
岐　阜　市	**計**													**1,320**					**1,320**	
羽島市	西小薮													4,276					4,276	
羽　島　市	**計**													**4,276**					**4,276**	
山県市	中洞							940		940				4,427					4,427	
山県市	伊自良	540					540	1,730		206	553		971	64,704	1,019	3,752			33,576	26,357
山　県　市	**計**	**540**					**540**	**2,670**		**1,146**	**553**		**971**	**69,131**	**1,019**	**3,752**			**38,003**	**26,357**
瑞穂市	瑞穂市・神戸町水道組合													4,330		11	16		4,221	82
瑞　穂　市	**計**													**4,330**		**11**	**16**		**4,221**	**82**
大垣市	上石津北部	1,247		258	164		825	2,537		1,694	843			20,304		2,098	876		15,877	1,453
大垣市	南部	564		299	155		110	2,248		141	119		1,988	34,622	12	4,968	648		24,469	4,525
大　垣　市	**計**	**1,811**		**557**	**319**		**935**	**4,785**		**1,835**	**962**		**1,988**	**54,926**	**12**	**7,066**	**1,524**		**40,346**	**5,978**
養老町	西部													19,698				3,427	16,271	
養　老　町	**計**													**19,698**				**3,427**	**16,271**	
垂井町	北部	825		741	84			262		116	46		100	29,657		5,651	710		23,212	84
垂井町	栗原	112		92			20	1,090		1,077	11		2	9,154		444	47		8,428	235
垂　井　町	**計**	**937**		**833**	**84**		**20**	**1,352**		**1,193**	**57**		**102**	**38,811**		**6,095**	**757**		**31,640**	**319**
揖斐川町	脛永	150		150										12,301		937	141		11223	
揖斐川町	市場							876		876				7,179		209			6,970	
揖斐川町	南部							893		893				20,257		4,724			15,533	
揖斐川町	神原	110					110							4,056					4,056	
揖斐川町	木曽屋							937					937	2,406					2,057	349
揖斐川町	名礼							890					890	4,241					3,840	401
揖斐川町	谷汲							1,175		1,175				15,088		6,545			8,363	180
揖斐川町	長瀬							400					400	5,254					5,193	61
揖斐川町	北部	28					28							7,084		5,405			1,329	350
揖斐川町	春日	813					813	2,291		130			2,161	27,188		1,860			24,721	607
揖斐川町	乙原	352					352							3,235					3,235	
揖斐川町	東津汲	447	77				370							2,165		220			1,945	
揖斐川町	小津	893					893							5,125			552		4,573	
揖斐川町	日坂	767			767									3,536		2,015			1,521	
揖斐川町	西津汲	63				63		87					87	2,786	947					1,839
揖斐川町	外津汲	71					71							2,444		125			2,319	
揖斐川町	三倉	1,138					1,138							2,618		1,214			1,404	
揖斐川町	西横山	3,308					3,308	48		48				5,187		1,465	90		3,603	29
揖斐川町	東杉原													1,315					1,315	
揖斐川町	坂内	969					969	1,290					1,290	10,322					10,322	
揖斐川町	川上	918					918							2,559					2,559	
揖斐川町	**計**	**10,027**	**77**	**150**	**767**	**63**	**8,970**	**8,887**		**3,122**			**5,765**	**146,346**	**947**	**24,719**	**783**		**116,081**	**3,816**
郡上市	美山							1,030					1,030	10,415			144		6,860	3,411
郡上市	鈴原							123					123	2,457	1,459				393	605
郡上市	八幡南部	4,311			117		4,194	6,295		2,152	78		4,065	30,738		373	233		11,915	18,217
郡上市	安久田	1,510					1,510	208					208	2,306		749	12		1,281	264
郡上市	有坂	200					200	5					5	4,513			169		4,261	83
郡上市	初音	1,209			33		1,176							8,733			285		6,421	2,027
郡上市	亀尾島	2,092					2,092	36					36	5,827		373	230		5,213	11
郡上市	市島	347		347										19,755		4,994	561		11,675	2,525
郡上市	夕谷	96		96				18		18				8,850			366		7,340	1,144
郡上市	小那比	1,667			75		1,592							13,946		39	546		13,085	276
郡上市	有穂	142		142										8,959		8,111	210		542	96
郡上市	入間	184					184	108					108	5,401			168		1,904	3,329
郡上市	河鹿	218					218							6,454			98			6,356
郡上市	大和中央	2,923		33	351		2,539	117					117	84,784		10,757	1,604		57,250	15,173
郡上市	東	1,076			25		1,051							22,850		329	578		21,642	301
郡上市	北	1,116			30		1,086	1,609			36		1,573	26,129		39	632		25,429	29
郡上市	二日町	571		571										7,177		2,360	113		4,704	
郡上市	向小駄良	1,470		455			1,015							10,908		3,344	46		7,388	130
郡上市	白鳥北部	1,239		586			653	1;821					1,821	17,670		3,085	306		14,279	

市町村	事業名称	管路延長																		
		導水管						送水管						配水管						
		導水管延長計 (m)	鋳鉄管 (m)	ダクタイル鋳鉄管 (m)	鋼管 (m)	石綿セメント管 (m)	その他管種 (m)	送水管延長計 (m)	鋳鉄管 (m)	ダクタイル鋳鉄管 (m)	鋼管 (m)	石綿セメント管 (m)	その他管種 (m)	配水管延長計 (m)	鋳鉄管 (m)	ダクタイル鋳鉄管 (m)	鋼管 (m)	石綿セメント管 (m)	硬質塩化ビニル管 (m)	その他管種 (m)
郡上市	石徹白	1,422		1,194	56		172							8,254			98		7,114	1,042
郡上市	白鳥東部	2,304					2,304	392		95			297	61,014		1,695	473		52,083	6,763
郡上市	高鷲南部	6,024		10	48		5,966	4,155					4,155	25,941	271	4,037	466		18,482	2,685
郡上市	切立	5,455					5,455							5,340			79		5,174	87
郡上市	高鷲北部	6,590			328		6,262	10,120					10,120	45,090		1,055	243		28,016	15,776
郡上市	鷲見	1,117					1,117							9,653			21			9,632
郡上市	南部	959		373			586							10,463		2,577	269		7,617	
郡上市	美並北部	2,559		152	120		2,287	671		230			441	21,493		2,105	1,035		17,134	1,219
郡上市	中部	1,529		1,505	24			7,056		6,286	404		366	49,763		9,231	1,174		39,115	243
郡上市	木尾	1,383		208			1,175							4,769		1,020	370		3,379	
郡上市	梅原							64		64				1,543		100			1,443	
郡上市	畑佐	129		129										17,086		5,731	766		10,520	69
郡上市	二間手	703					703	1,070			13		1,057	22,393		1,839	501		19,241	812
郡上市	小川							295					295	8,767		1,639	380		6,748	
郡上市	寒水							670					670	13,644		494	342		12,808	
郡上市	和良	1,160		404			756	1,335		708	551		76	56,634		8,060	1,684		17,577	29,313
郡 上 市	**計**	**51,705**		**6,205**	**1,207**		**44,293**	**37,198**		**9,553**	**1,082**		**26,563**	**659,719**	**1,730**	**74,136**	**14,202**		**448,033**	**121,618**
七宗町	七宗町	3,794			216		3,578	5,087		3,172	183		1,732	82,995	94	16,845	3,915		57,312	4,829
七 宗 町	**計**	**3,794**			**216**		**3,578**	**5,087**		**3,172**	**183**		**1,732**	**82,995**	**94**	**16,845**	**3,915**		**57,312**	**4,829**
白川町	白川	30		30				2,705		2,417			288	26,353	1,090	11,607	634		12,218	804
白川町	赤川	384		29			355	12,225		9,191	810		2,224	67,633		10,857	188		56,203	385
白川町	飛騨川流域	459		136			323	10,523		6,493			4,030	93,707		30,773	450		61,171	1,313
白川町	三川	851		294	48		509	3,522		2,653			869	23,054		8,322	17		14,205	510
白川町	黒川	1,571		309			1,262	5,827		5,727			100	59,236		14,774	434		43,849	179
白 川 町	**計**	**3,295**		**798**	**48**		**2,449**	**34,802**		**26,481**	**810**		**7,511**	**269,983**	**1,090**	**76,333**	**1,723**		**187,646**	**3,191**
東白川村	東白川	987					987	8,305					8,305	111,620		11,429	1,963		91,600	6,628
東白川村	**計**	**987**					**987**	**8,305**					**8,305**	**111,620**		**11,429**	**1,963**		**91,600**	**6,628**
中津川市	霧ヶ原	100					100							4,725						4,725
中津川市	**計**	**100**					**100**							**4,725**						**4,725**
下呂市	萩原	2,258		1,049	120		1,089	1,767		1,350			417	36,107		6,723	427		25,032	3,925
下呂市	浅水	882		76	353		453	3,077		968	1199		910	42,657		7,698	438		30,898	3,623
下呂市	釜ヶ野							833		571			262	7,505		1,505	17		5,634	349
下呂市	四美	181			15		166							7,651		549	39		6,416	647
下呂市	宮田	1,873		130			1,743							19,004		3,581	213		14,678	532
下呂市	山之口	143					143	270		270				22,343		469	319		21,555	
下呂市	小坂	2,034		1,450	51		533	12,637		4,015	300		8,322	87,910	2,240	15,546	4,375		65,579	170
下呂市	無数原	79					79							3,727		284	555		2,888	
下呂市	門坂	540					540	2,282					2,282	4,617	415	58			4,144	
下呂市	竹原	715		85	213		417	5,123		12	2738		2,373	24,583		2,876	3,187		16,609	1,911
下呂市	中山	355			25		330							3,961	290	71			2,581	1,019
下呂市	中原東	60		60				2,896			37		2,859	11,136		1,042	96		9,478	520
下呂市	門和佐	557					557							13,001		4,525			8,476	
下呂市	下呂東部	324					324	4,697		1,147			3,550	18,275		855			17,219	201
下呂市	和川	328					328	2,290		1,975			315	13,836		2,620			11,216	
下呂市	久野川	27					27							3,346					3,316	30
下呂市	金山	4,625	1,556		969		2,100	1,611		9	175		1,427	27,452	520	10,072	1,103		15,573	184
下呂市	東	2,936		2,936				946		946				23,774		9,232			14,542	
下呂市	菅田	1,280		1,280				6,709		621			6,088	22,794		1,981			20,813	
下呂市	馬瀬	1,247					1,247	1,999		427			1,572	41,431		8,187	997		30,785	1,462
下 呂 市	**計**	**20,444**	**1,556**	**7,066**	**1,746**		**10,076**	**47,137**		**12,311**	**4,449**		**30,377**	**435,110**	**3,465**	**77,874**	**11,766**		**327,432**	**14,573**
白川村	白川村	1,909		260			1,649	1,327	591	736				24,020	2,351	5,469			9,167	7,033
白 川 村	**計**	**1,909**		**260**			**1,649**	**1,327**	**591**	**736**				**24,020**	**2,351**	**5,469**			**9,167**	**7,033**

5 専 用 水 道

番号	市町村名	設置者名 施設名	竣功年月日	給水区域の上水・簡水の名称	現在給水人口（人）	施設能力(m3/日)	原水の種別	浄水施設の種別	施設の専用兼用の別
1	岐阜市	岐阜大学柳戸団地	S55.8.1	岐阜市上水道	365	1,010	深井戸	急速ろ過	飲用のみ
2	岐阜市	岐阜県総合医療センター	S47.3.1	岐阜市上水道	94	2,300	深・受	消毒のみ	浄水併用
3	岐阜市	旅館すぎ山	S44.12.1	岐阜市上水道		130	深井戸	消毒のみ	浄水併用
4	岐阜市	岐阜中央病院	H11.5.1	岐阜市上水道		257	深井戸	消毒のみ	飲用のみ
5	岐阜市	平和ビル岐阜高島屋	S52.9.1	岐阜市上水道		180	受水		浄水併用
6	岐阜市	岐阜女子大学	S43.4.1	岐阜市上水道		360	深井戸	急速ろ過	浄水併用
7	岐阜市	更科	H4.8.1	岐阜市上水道	6	350	深井戸	消毒のみ	飲用のみ
8	岐阜市	岐阜県福祉・農業会館	S55.2.1	岐阜市上水道		98	深井戸	消毒のみ	浄水併用
9	岐阜市	安江病院	S56.4.1	岐阜市上水道		432	深井戸	消毒のみ	浄水併用
10	岐阜市	岐阜産業会館	S45.8.1	岐阜市上水道		220	深井戸	消毒のみ	飲用のみ
11	岐阜市	岐阜赤十字病院	S57.11.1	岐阜市上水道		295	深井戸	簡易ろ過	浄水併用
12	岐阜市	Tiger & Dragon	H1.10.1	岐阜市上水道		58	浅井戸	消毒のみ	浄水併用
13	岐阜市	介護老人保健施設　長良川ビラ	H5.4.1	岐阜市上水道	90	40	深井戸	消毒のみ	飲用のみ
14	岐阜市	岐阜聖徳学園高等学校北舎	S39.12.1	岐阜市上水道		13	深井戸	消毒のみ	浄水併用
15	岐阜市	岐阜聖徳学園高等学校南舎	S46.3.1	岐阜市上水道		22	深井戸	消毒のみ	浄水併用
16	岐阜市	朝日大学歯学部附属村上記念病院	S59.9.1	岐阜市上水道		68	深井戸	消毒のみ	飲用のみ
17	岐阜市	岐阜聖徳学園大学岐阜キャンパス3号館	H10.4.1	岐阜市上水道		20	深井戸	消毒のみ	浄水併用
18	岐阜市	岐阜グランドホテル	H5.4.1	岐阜市上水道		850	深井戸	消毒のみ	浄水併用
19	岐阜市	三浦老人保健施設	S55.8.1	岐阜市上水道	60	32	深井戸	消毒のみ	浄水併用
20	岐阜市	岐阜県シンクタンク庁舎	S47.12.1	岐阜市上水道		90	深井戸	消毒のみ	浄水併用
21	岐阜市	岐阜県庁	S41.2.1	岐阜市上水道		7,000	深井戸	消毒のみ	浄水併用
22	岐阜市	寺田ガーデン	H7.4.1	岐阜市上水道	100	101	深井戸	消毒のみ	浄水併用
23	岐阜市	寺田ガーデンデイケア	H12.12.1	岐阜市上水道		48	深井戸	消毒のみ	浄水併用
24	岐阜市	富田学園・岐阜東中学校	S46.10.1	岐阜市上水道		30	浅井戸	消毒のみ	浄水併用
25	岐阜市	富田高等学校	S33.12.1	岐阜市上水道		75	浅井戸	消毒のみ	浄水併用
26	岐阜市	岐阜東高等学校	S38.11.1	岐阜市上水道		105	浅井戸	消毒のみ	浄水併用
27	岐阜市	岐阜北カントリークラブ	S53.4.1	岐阜市上水道		380	深井戸	消毒のみ	浄水併用
28	岐阜市	十八楼	S61.5.1	岐阜市上水道		200	深井戸	消毒のみ	浄水併用
29	岐阜市	サンシティハイツマルナカ	S62.7.1	岐阜市上水道	105	23	深井戸	消毒のみ	浄水併用
30	岐阜市	ホテルルネスシラサギ	H9.12.1	岐阜市上水道		79	深井戸	消毒のみ	浄水併用
31	岐阜市	岐阜都ホテル	H7.7.1	岐阜市上水道		600	深井戸	消毒のみ	浄水併用
32	岐阜市	岐阜キャッスルイン	H15.5.1	岐阜市上水道		54	深井戸	消毒のみ	浄水併用

番号	市町村名	設置者名 施設名	竣功 年月日	給水区域の 上水・簡水の 名称	現在 給水人口 （人）	施設 能力 (m3/日)	原水の 種別	浄水施設 の種別	施設の専用 兼用の別
33	岐阜市	ホテルパーク	S37.6.1	岐阜市上水道		50	深井戸	消毒のみ	浄水併用
34	岐阜市	岐阜大学医学部・附属病院団地	H16.5.1	岐阜市上水道	72	900	深井戸	消毒のみ	飲用のみ
35	岐阜市	岐阜南病院	S54.11.1	岐阜市上水道	181	78	深井戸	消毒のみ	飲用のみ
36	岐阜市	岐阜キャッスル	S58.10.1	岐阜市上水道	116	141	深井戸	消毒のみ	飲用のみ
37	岐阜市	岐阜聖徳学園大学	S47.9.1	岐阜市上水道	374	36	深井戸	消毒のみ	飲用のみ
38	岐阜市	介護老人保健施設　ロアジかねまつ	H8.5.1	岐阜市上水道	100	50	深井戸	消毒のみ	浄水併用
39	岐阜市	東横イン岐阜		岐阜市上水道		83	深・受	消毒のみ	浄水併用
40	岐阜市	アルモニーテラッセ	H18.6.30	岐阜市上水道		200	深井戸	消毒のみ	浄水併用
41	岐阜市	黒野病院　給食棟		岐阜市上水道		30	深井戸	消毒のみ	飲用のみ
42	岐阜市	黒野病院　中央、北、西、その他		岐阜市上水道		53	深井戸	消毒のみ	飲用のみ
43	岐阜市	カラフルタウン岐阜	H24.9.20	岐阜市上水道		148	深・受	膜ろ過	飲用のみ
44	岐阜市	河村病院		岐阜市上水道		35	深井戸	消毒のみ	浄水併用
45	岐阜市	医療法人社団登豊会　近石病院	H26.12.10	岐阜市上水道		43	深井戸	消毒のみ	浄水併用
46	岐阜市	マーサ21	H24.4.18	岐阜市上水道		276	併用	除鉄・膜ろ過	浄水併用
47	岐阜市	ワールドデザインシティ・GIFU		岐阜市上水道		360	併用	膜ろ過	飲用のみ
48	羽島市	赤松水道組合	S30.4.1	羽島市上水道	499	111	深井戸	消毒のみ	飲用のみ
49	羽島市	羽島市民病院	S51.8.1	羽島市上水道		720	深井戸	消毒のみ	浄水併用
50	羽島市	日興テキスタイル		羽島市上水道		31	深井戸	消毒のみ	飲用のみ
51	羽島市	羽島市役所	S34.7.1	羽島市上水道		500	深井戸	消毒のみ	飲用のみ
52	羽島市	ホテルコーヨー	H14.1.1	羽島市上水道		120	深井戸	消毒のみ	飲用のみ
53	羽島市	ホテルコーヨー別館	H8.11.1	羽島市上水道			深井戸	消毒のみ	飲用のみ
54	羽島市	㈱高陽社　販売促進センター	H6.11.1	羽島市上水道		40	深井戸	消毒のみ	飲用のみ
55	各務原市	航空自衛隊岐阜基地司令、岐阜基地	S21.10.1	各務原市上水道	421	3,780	深井戸	消毒のみ	浄水併用
56	各務原市	県営尾崎団地	S49.8.1	各務原市上水道	1,686	800	受水		飲用のみ
57	各務原市	独立行政法人都市再生機構 緑苑団地	S51.7.1	各務原市上水道		1,028	受水		飲用のみ
58	各務原市	岐阜カンツリー倶楽部	S34.10.1	各務原市上水道		300	浅井戸	急速ろ過	浄水併用
59	各務原市	子苑第1幼稚園	S58.4.1	各務原市上水道		20	深井戸	消毒のみ	飲用のみ
60	各務原市	特別老人ホーム　カーサ・レスペート	H8.8.20	各務原市上水道		41	併用	急速ろ過	浄水併用
61	各務原市	各務原カントリー倶楽部	H4.11.2	各務原市上水道		122	併用	急速ろ過	浄水併用
62	各務原市	岐阜県消防学校	S48.12.1	各務原市上水道		31	深井戸	消毒のみ	飲用のみ
63	各務原市	エーザイ㈱　川島工場管理棟	S41.3.1	各務原市上水道		80	深井戸	消毒のみ	浄水併用
64	各務原市	ホテルルートイン各務原	H19.12.19	各務原市上水道		53	併用	消毒のみ	浄水併用

番号	市町村名	設置者名 施設名	竣功年月日	給水区域の上水・簡水の名称	現在給水人口（人）	施設能力(m3/日)	原水の種別	浄水施設の種別	施設の専用兼用の別
65	各務原市	イオンモール各務原	H24.5.20	各務原市上水道		1,257	併用	膜ろ過	飲用のみ
66	各務原市	川崎重工業㈱岐阜工場	H27.9.11	各務原市上水道		160	受水		飲用のみ
67	山県市	やまがたゴルフ倶楽部	H2.7.1	美山地域上水道		123	深井戸	急速ろ過	原水併用
68	山県市	岐北総合病院	S26.8.1	高富地域上水道		220	深井戸	消毒のみ	原水併用
69	瑞穂市	旭化成建材(株) 穂積工場3AL工場	H14.9.1	瑞穂市上水道	84	183	深井戸	消毒のみ	浄水併用
70	瑞穂市	旭化成建材(株) 穂積工場8AL工場	H14.9.1	瑞穂市上水道		350	深井戸	消毒のみ	浄水併用
71	瑞穂市	朝日大学歯学部付属病院	S42.5.1	瑞穂市上水道		159	深井戸	消毒のみ	飲用のみ
72	瑞穂市	朝日大学	S45.9.1	瑞穂市上水道		346	深井戸	消毒のみ	飲用のみ
73	本巣市	NEOキャンピングパーク	H11.4.1			100	浅井戸	消毒のみ	飲用のみ
74	本巣市	MKビル	S57.11.1	糸貫上水道	30	24	深井戸	消毒のみ	飲用のみ
75	本巣市	レシップ㈱ 第4工場	H14.8.1	糸貫上水道		20	深井戸	消毒のみ	浄水併用
76	本巣市	岐阜第一高等学校	S33.4.1	糸貫上水道	75	160	深井戸	消毒のみ	飲用のみ
77	本巣市	岐阜本巣カントリー倶楽部	S50.3.1	外山簡易水道		100	深井戸	急速ろ過	飲用のみ
78	本巣市	介護老人保健施設 根尾川ガーデン	H10.3.1	神海簡易水道	68	24	深井戸	急速ろ過	飲用のみ
79	本巣市	特別養護老人ホーム さはら苑	H15.8.4	神海簡易水道	80	27	深井戸	急速ろ過	飲用のみ
80	本巣市	モレラ岐阜	H18.4.3	糸貫上水道		1,000	深井戸	膜ろ過	浄水併用
81	本巣市	岐阜工業高等専門学校	S39.4.1	真正上水道	290	220	深井戸	消毒のみ	飲用のみ
82	岐南町	岐南コーポ	S48.2.1	岐南町上水道		24	深井戸	消毒のみ	飲用のみ
83	岐南町	ホテルマイン岐阜店	H2.5.1	岐南町上水道		63	深井戸	消毒のみ	浄水併用
84	岐南町	岐阜女子高等学校 本館	S39.4.1	岐南町上水道		110	深井戸	消毒のみ	飲用のみ
85	岐南町	ホテルハワイ	H10.11.1	岐南町上水道		30	深井戸	消毒のみ	浄水併用
86	岐南町	ホテルHANDS	S59.4.1	岐南町上水道		50	深井戸	消毒のみ	浄水併用
87	笠松町	笠松刑務所	S61.2.1	笠松町上水道	691	330	深井戸	消毒のみ	飲用のみ
88	笠松町	愛生病院	H11.10.1	笠松町上水道		73	深井戸	消毒のみ	飲用のみ
89	笠松町	岐阜県地方競馬組合	S35.4.1	笠松町上水道		2,880	深井戸	消毒のみ	浄水併用
90	笠松町	松波総合病院	S63.1.1	笠松町上水道		200	深井戸	消毒のみ	浄水併用
91	笠松町	松波総合病院 介護老人保護施設	S48.4.1	笠松町上水道		100	深井戸	消毒のみ	浄水併用
92	北方町	Meiji Seika ファルマ株式会社 岐阜工場	S46.9.1	北方町上水道		200	深井戸	消毒のみ	原水併用
93	大垣市	三甲テキスタイル	S28.6.1	大垣市上水道		1,238	深井戸	消毒のみ	飲用のみ
94	大垣市	大垣市民病院	S58.3.1	大垣市上水道		2,700	深井戸	消毒のみ	飲用のみ
95	大垣市	大垣病院	H14.11.1	大垣市上水道		172	深井戸	消毒のみ	飲用のみ
96	大垣市	イビデン㈱ 青柳事業場	S29.9.1	大垣市上水道		200	深井戸	消毒のみ	飲用のみ

番号	市町村名	設置者名 施設名	竣功年月日	給水区域の上水・簡水の名称	現在給水人口（人）	施設能力(m3/日)	原水の種別	浄水施設の種別	施設の専用兼用の別
97	大垣市	大垣フォーラムホテル	S63.10.1	大垣市上水道		360	深井戸	消毒のみ	飲用のみ
98	大垣市	イビデン㈱ 河間事業場	S48.5.1	大垣市上水道		170	深井戸	消毒のみ	飲用のみ
99	大垣市	イビデン㈱ 大垣事業場	H9.6.1	大垣市上水道		95	深井戸	急速ろ過	飲用のみ
100	大垣市	神鋼造機	S25.1.1	大垣市上水道		30	深井戸	消毒のみ	飲用のみ
101	大垣市	老人保健施設 大樹	H8.7.1	大垣市上水道	150	59	深井戸	消毒のみ	飲用のみ
102	大垣市	岐阜経済大学3～8号館	S62.8.1	大垣市上水道		59	深井戸	消毒のみ	飲用のみ
103	大垣市	岐阜経済大学食堂	H4.4.1	大垣市上水道		23	深井戸	消毒のみ	飲用のみ
104	大垣市	岐阜県西濃総合庁舎	S46.2.1	大垣市上水道		100	深井戸	消毒のみ	飲用のみ
105	大垣市	県営荒崎住宅	S48.4.1	大垣市上水道	541	408	受水		飲用のみ
106	大垣市	老人福祉施設 ゴールドライフ大東	H9.7.1	大垣市上水道	100	35	深井戸	消毒のみ	飲用のみ
107	大垣市	大垣市役所	S39.3.1	大垣市上水道		120	深井戸	消毒のみ	飲用のみ
108	大垣市	大垣中央病院	S60.10.1	大垣市上水道		58	深井戸	消毒のみ	飲用のみ
109	大垣市	ルートイン大垣インター	H15.6.1	大垣市上水道		50	深井戸	消毒のみ	飲用のみ
110	大垣市	老人福祉施設 サンヴェール大垣	H15.9.1	大垣市上水道	120	79	深井戸	消毒のみ	飲用のみ
111	大垣市	大垣病院第2	H1.1.10	大垣市上水道		45	深井戸	消毒のみ	飲用のみ
112	大垣市	かみいしづ緑の村公園	S59.4.1	南部簡易水道		57	伏流水	緩速ろ過	飲用のみ
113	大垣市	イビデン㈱ 大垣中央事業所	H19.2.1	大垣市上水道		34	深井戸	消毒のみ	飲用のみ
114	海津市	養南病院	S58.11.1	海津市上水道	2	120	深井戸	消毒のみ	飲用のみ
115	養老町	西美濃厚生病院	H8.6.1	養老町上水道		166	深井戸	消毒のみ	飲用のみ
116	垂井町	ユニチカ 垂井工場	S10.8.1		1	1,440	深井戸	消毒のみ	飲用のみ
117	垂井町	博愛会病院	H19.5.7	垂井町上水道		426	浅井戸	消毒のみ	飲用のみ
118	垂井町	博愛桜寿苑 相川	H27.12.28	垂井上水道		106	浅井戸	消毒のみ	飲用のみ
119	輪之内町	輪之内クリニック	H8.10.1	輪之内町上水道		33	深井戸	消毒のみ	飲用のみ
120	揖斐川町	揖斐厚生病院	H3.11.1	揖斐川町上水道		277	深井戸	消毒のみ	飲用のみ
121	揖斐川町	イビデン㈱ 大垣北事業所	H1.4.1	揖斐川町上水道		60	深井戸	消毒のみ	飲用のみ
122	揖斐川町	貝月リゾート	H14.12.1			156	表流水	急速ろ過	飲用のみ
123	揖斐川町	かすがモリモリ村	H9.4.1	春日簡易水道		37	表流水	急速ろ過	浄水併用
124	揖斐川町	谷汲カントリークラブ	H2.11.1		66	200	浅井戸	消毒のみ	飲用のみ
125	揖斐川町	道の駅星のふる里ふじはし	H19.4.1			179	表流水	膜ろ過	浄水併用
126	池田町	コスモ幼稚園	S60.10.1	池田町上水道		42	深井戸	急速ろ過	飲用のみ
127	池田町	特別養護老人ホーム サンビレッジ新生苑	S51.4.1	池田町上水道	139	108	深井戸	消毒のみ	飲用のみ
128	池田町	新生病院	S54.8.1	池田町上水道		108	深井戸	消毒のみ	飲用のみ

番号	市町村名	設置者名 施設名	竣功年月日	給水区域の上水・簡水の名称	現在給水人口（人）	施設能力(m3/日)	原水の種別	浄水施設の種別	施設の専用兼用の別
129	関市	シーダーヒルズカントリークラブ	H6.10.1	関市上水道		37	受水	消毒のみ	飲用のみ
130	関市	関観光ホテル	S62.3.1	関市上水道		45	深井戸	消毒のみ	飲用のみ
131	関市	山田ハイツ	H7.2.1	関市上水道	70	30	浅井戸	消毒のみ	飲用のみ
132	関市	美濃カントリー倶楽部	S11.3.2	関市上水道		96	浅井戸	消毒のみ	飲用のみ
133	美濃市	日本トムソン岐阜製作所	S44.8.1	美濃市上水道		300	浅・受	消毒のみ	浄水併用
134	美濃市	岐阜県中濃総合庁舎	S49.4.1	美濃市上水道		46	浅井戸	消毒のみ	飲用のみ
135	美濃市	関観光ホテル㈱ みの観光ホテル	H9.8.1	美濃市上水道		42	浅井戸	消毒のみ	飲用のみ
136	郡上市	郡上八幡自然園	S55.5.1			50	深井戸	緩速ろ過	飲用のみ
137	郡上市	ホテル郡上八幡	S62.4.1	八幡南部簡易水道		90	表流水	急速ろ過	飲用のみ
138	郡上市	鷲見病院	S56.11.1	白鳥上水道		864	浅井戸	急速ろ過	飲用のみ
139	郡上市	しらおスキー場	S59.10.1			70	深井戸	消毒のみ	飲用のみ
140	郡上市	ウイングヒルズ白鳥リゾート ホテルヴィラウイング	H2.11.1		14	364	深井戸	急速ろ過	飲用のみ
141	郡上市	ウイングヒルズ白鳥リゾート プラザチャオ	H2.11.1			360	深井戸	急速ろ過	飲用のみ
142	郡上市	ウイングヒルズ白鳥リゾート 山腹レストラン	H9.12.1			216	深井戸	消毒のみ	飲用のみ
143	郡上市	イトシロシャーロットタウンスキー場	H2.12.1	石徹白簡易水道		90	深井戸	急速ろ過	飲用のみ
144	郡上市	白鳥高原リゾート	S51.4.1		3	60	深井戸	消毒のみ	浄水併用
145	郡上市	日本道路公団　ひるがのSA	H12.10.1			283	深井戸	急速ろ過	飲用のみ
146	郡上市	ホワイトピアたかす	H4.12.1		5	200	深井戸	消毒のみ	飲用のみ
147	郡上市	コージュ高鷲	H6.10.1			140	深井戸	消毒のみ	飲用のみ
148	郡上市	郡上高原ホテル 郡上高原スキー場	H1.3.1		11	120	深井戸	消毒のみ	飲用のみ
149	郡上市	牧歌の里	H8.4.1			200	深井戸	消毒のみ	飲用のみ
150	郡上市	高鷲スノーパーク	H11.12.1			344	深井戸	消毒のみ	飲用のみ
151	郡上市	鷲が岳スキー場　鷲が岳高原ゴルフ倶楽部	S45.7.1		6	861	深井戸	消毒のみ	飲用のみ
152	郡上市	ダイナランド レストランベルーナ	S60.12.1			150	深井戸	消毒のみ	飲用のみ
153	郡上市	ホテルヴィラモンサン	S57.12.1			45	深井戸	消毒のみ	飲用のみ
154	郡上市	サンメンバーズひるがの	H12.7.1	高鷲北部簡易水道	8	77	深井戸	急速ろ過	飲用のみ
155	郡上市	慈恵中央病院	S37.2.1	中部簡易水道		180	浅井戸	消毒のみ	飲用のみ
156	郡上市	めいほう高原　スキーセンター	H1.12.1			86	深井戸	消毒のみ	飲用のみ
157	郡上市	めいほう高原　第1レストハウス	H1.12.1			59	深井戸	消毒のみ	飲用のみ
158	郡上市	クックラひるがの	H20.4.1	高鷲北部簡易水道	3	78	深井戸	消毒のみ	飲用のみ
159	郡上市	㈱アルペン 満天の宿	H26.12.15			10	深井戸	除鉄	飲用のみ
160	美濃加茂市	木沢記念病院	S52.4.1	美濃加茂市上水道		250	浅井戸	消毒のみ	飲用のみ

番号	市町村名	設置者名 施設名	竣功年月日	給水区域の上水・簡水の名称	現在給水人口（人）	施設能力(m3/日)	原水の種別	浄水施設の種別	施設の専用兼用の別
161	美濃加茂市	(株)Mizkan	H26.8.18	美濃加茂市上水道		800	受水	急速ろ過	浄水併用
162	可児市	東建リゾートジャパン・ジャパン 東建塩河カントリー倶楽部	S63.3.1	可児市上水道		160	深・受	急速ろ過	浄水併用
163	可児市	可児ゴルフ倶楽部 可児ゴルフ場	H1.8.1	可児市上水道		150	深井戸	急速ろ過	浄水併用
164	可児市	日本ラインゴルフ	S41.11.1	可児市上水道		65	深井戸	消毒のみ	浄水併用
165	可児市	小萱OGMチェリークリークカントリークラブ	H5.2.1	可児市上水道		90	深井戸	急速ろ過	浄水併用
166	可児市	可児ゴルフ倶楽部美濃ゴルフ場	S59.11.1	可児市上水道		100	深井戸	急速ろ過	浄水併用
167	可児市	株式会社ヨシヅヤ可児店	H20.7.31	可児市上水道		40	深・受	膜ろ過	浄水併用
168	可児市	可児とうのう病院	H20.10.30	可児市上水道		222	深・受	膜ろ過	浄水併用
169	可児市	KYB株式会社　岐阜北工場	H26.12.10	可児市上水道		235	深・受	膜ろ過	浄水併用
170	坂祝町	パジェロ製造㈱	S13.3.1	坂祝町上水道		1,080	深・受	消毒のみ	原水併用
171	白川町	美濃白川クオーレふれあいの里	H5.4.1	白川簡易水道		25	浅井戸	消毒のみ	飲用のみ
172	御嵩町	こぶしゴルフ倶楽部	H6.4.1			65	表流水	急速ろ過	浄水併用
173	御嵩町	富士OGMエクセレント 御嵩花トピアコース	H10.8.1	御嵩町上水道		100	深・受	急速ろ過	浄水併用
174	御嵩町	ワールドレイクゴルフ倶楽部	H4.10.1			70	深井戸	急速ろ過	浄水併用
178	御嵩町	レイクグリーンゴルフ倶楽部	S60.4.1			190	深井戸	急速ろ過	浄水併用
176	多治見市	県営旭ヶ丘住宅	S47.4.1	多治見市上水道	817	536	受水	消毒のみ	飲用のみ
177	瑞浪市	広池学園	S38.12.1	瑞浪市上水道	496	1,200	併用	急速ろ過	浄水併用
178	瑞浪市	東濃厚生病院	S38.12.1	瑞浪市上水道		200	併用	膜ろ過	浄水併用
179	瑞浪市	瑞陵ゴルフクラブ	H2.9.1	瑞浪市上水道	1	58	表流水	急速ろ過	浄水併用
180	土岐市	名岐国際ゴルフ倶楽部	S46.9.1	土岐市上水道		150	深井戸	膜ろ過	飲用のみ
181	中津川市	王子特殊紙㈱ 中津工場	S34.5.1	中津川市上水道	300	380	表流水	急速ろ過	飲用のみ
182	中津川市	㈱明智ゴルフ倶楽部　富士カントリーひるかわゴルフ場	H1.9.1	中津川市上水道		240	湧水	急速ろ過	飲用のみ
183	中津川市	フォーティーンヒルズ㈱　フォーティーンヒルズカントリークラブ	H3.10.1			55	浅井戸	急速ろ過	飲用のみ
184	中津川市	中津川市長 道の駅「賤母」等	H6.8.4			70	伏流水	消毒のみ	飲用のみ
185	恵那市	㈱明智ゴルフ倶楽部 富士カントリー明智ゴルフ倶楽部	H2.3.1			214	深井戸	除鉄	飲用のみ
186	恵那市	キクオカ綜業㈱ 笹平カントリークラブ	S62.10.1	恵那市上水道		80	深井戸	急速ろ過	飲用のみ
187	恵那市	キクオカ綜業㈱ 山岡カントリークラブ	H3.11.1	恵那市上水道		92	表・受	急速ろ過	飲用のみ
188	恵那市	㈱クレール　メダリオンベルグラビアリゾート	H1.8.23			120	井戸水	急速ろ過	飲用のみ
189	高山市	高山市乗鞍高原専用水道	S50.10.1			150	伏流水	緩速ろ過	浄水併用
190	高山市	高山グリーンホテル	S48.7.1	高山市上水道		1,300	深井戸	消毒のみ	飲用のみ
191	高山市	鈴蘭御嶽ハイエリア	S47.4.1			1,200	湧水	緩速ろ過	飲用のみ
192	高山市	舟山アルコピアスキー場	S7.12.1			90	湧水	消毒のみ	飲用のみ

番号	市町村名	設置者名 施設名	竣功年月日	給水区域の上水・簡水の名称	現在給水人口（人）	施設能力(m3/日)	原水の種別	浄水施設の種別	施設の専用兼用の別
193	高山市	ヴィラージュ荘川高原	H14.9.18			300	浅井戸	急速ろ過	浄水併用
194	高山市	明智ゴルフ倶楽部 荘川ゴルフ場	H8.8.2			100	深井戸	急速ろ過	浄水併用
195	高山市	荘川高原カントリー倶楽部 赤谷専用水道	S50.4.1			450	表流水	急速ろ過	浄水併用
196	高山市	翠峯苑	S49.4.25			100	湧水	消毒のみ	飲用のみ
197	高山市	チャオ御岳リゾート	H10.11.26			93	深井戸	急速ろ過	浄水併用
198	高山市	上宝トーカイカントリークラブ	H7.12.20			280	深井戸	消毒のみ	浄水併用
199	高山市	久美愛厚生病院	H24.4.26	高山市上水道		359	深井戸	膜ろ過	飲用のみ
200	高山市	高山赤十字病院	H20.3.19	高山市上水道		421	深井戸	急速ろ過	飲用のみ
201	高山市	蒲田専用水道	S39.3.1		15	218	湧水	消毒のみ	浄水併用
202	高山市	福地専用水道	S34.3.1		102	280	湧水	消毒のみ	浄水併用
203	高山市	ホテルアソシア高山リゾート	H18.12.20	高山市上水道		325	深井戸	消毒のみ	浄水併用
204	高山市	ひだホテルプラザ	H25.3.28	高山市上水道		335	深井戸	消毒のみ	浄水併用
205	飛騨市	神岡鉱業　鹿間専用水道	S29.10.1	神岡上水道	197	6,000	表流水	急速ろ過	浄水併用
206	飛騨市	神岡鉱業　上平専用水道	H10.12.1		31	78	湧水	急速ろ過	飲用のみ
207	下呂市	ホテル小川屋	S45.10.1	下呂市上水道		110	浅井戸	消毒のみ	飲用のみ
208	白川村	トヨタ自然学校	H18.6.30		27	50	浅井戸	急速ろ過	飲用のみ
計					8,812	68,732			

６　小規模水道施設

番号	市町村	施設名	区分	竣工年月日	計画給水人口（人）	現在給水人口（人）	計画給水量（m3）	実績1日最大給水量（m3）	実績年間給水量（m3）	水源種別	浄水種別	配水方式
1	岐阜市	伊洞	組合営	S40.3	90	28				深井戸	滅菌	自然流下
2	本巣市	二又	組合	S35.10	50	30				深井戸	滅菌	加圧ポンプ
3	本巣市	下屋井	組合	S35.4	50	36				深井戸	滅菌	加圧ポンプ
4	本巣市	旦内馬伏	組合		50	27				深井戸	簡易ろ過	加圧ポンプ
5	笠松町	無動寺第一	組合営	S31.12	95	75				深井戸	滅菌	加圧ポンプ
6	揖斐川町	沖野	公営	S41.3	90	57	12	20	5,189	深井戸	滅菌	自然流下
7	揖斐川町	樫原	公営	H7.2	40	17	6	13	1,679	河川水	急速	自然流下
8	揖斐川町	古屋・初若	公営	H17.4	79	26	33	20	2,139	河川水	膜	自然流下
9	揖斐川町	有鳥	公営	H19.3	50	32	22	10	2,545	深井戸	滅菌	自然流下
10	揖斐川町	諸家	公営	H15.4	68	35	34	30	5,480	河川水	急速	自然流下
11	池田町	三和町	組合営	S46.2	100	39				浅井戸	滅菌	加圧ポンプ
12	池田町	下東野	組合営	S49.2	90	41				浅井戸	滅菌	加圧ポンプ
13	池田町	下東野2	組合営	S49.2	80	29				浅井戸	滅菌	加圧ポンプ
14	池田町	下東野3	組合営	S49.2	80	41				浅井戸	滅菌	加圧ポンプ
15	池田町	下東野4	組合営	S49.2	70	32				浅井戸	滅菌	加圧ポンプ
16	池田町	天神町	組合営	S43.3	100	45				浅井戸	滅菌	加圧ポンプ
17	池田町	本町	組合営	S43.4	80	37				浅井戸	滅菌	加圧ポンプ
18	池田町	東町西	組合営	S42.2	100	47				浅井戸	滅菌	加圧ポンプ
19	池田町	栄町	組合営	S43.3	100	43				浅井戸	滅菌	加圧ポンプ
20	池田町	南瀬古	組合営	S42.12	70	34				浅井戸	滅菌	加圧ポンプ
21	池田町	萩原	組合営	S40.2	90	32				浅井戸	滅菌	加圧ポンプ
22	池田町	本郷北	組合営	S42.4	70	35				浅井戸	滅菌	加圧ポンプ
23	池田町	本郷町	組合営	S42.2	70	50				浅井戸	滅菌	加圧ポンプ
24	池田町	皆米	組合営	S40.2	80	40				浅井戸	滅菌	加圧ポンプ
25	池田町	藤代	組合営	S45.4	80	50				浅井戸	滅菌	加圧ポンプ
26	池田町	上八幡	組合営	S48.12	100	71				浅井戸	滅菌	加圧ポンプ
27	池田町	上田畑	組合営	S46.3	70	39				浅井戸	滅菌	加圧ポンプ
28	池田町	上田東村	組合営	S46.3	70	36				浅井戸	滅菌	加圧ポンプ
29	池田町	上田西村	組合営	S46.3	80	41				浅井戸	滅菌	加圧ポンプ
30	池田町	六之井一	組合営	S46.2	100	40				浅井戸	滅菌	加圧ポンプ
31	池田町	上町	組合営	S46.1	100	43				浅井戸	滅菌	加圧ポンプ
32	郡上市	(八幡)野々倉	公営	H11.3	54	17	16	19	2,590	河川水	緩速	自然流下
33	郡上市	(八幡)奥新宮	公営	H13.3	29	24	9	7	2,124	河川水	緩速	自然流下
34	郡上市	(和良)田平	公営	H13.3	60	44	22	17	5,180	浅井戸	滅菌	自然流下
35	郡上市	(八幡)開笹	公営	H1.4	14	7	4	4	743	河川水	緩速	自然流下
36	郡上市	(八幡)口新宮	公営	H14.8	19	14	5	6	1,658	河川水	緩速	自然流下
37	郡上市	(和良)厚波	公営	H17.4	11	7	3	4	1,045	湧水	滅菌	自然流下
38	八百津町	潮見本郷	公営	H6.6	90	53	65	50	5,625	併用	急速	自然流下
39	御嵩町	大久後	組合営	H5.3	100	91				浅井戸	緩速	自然流下

番号	市町村	施設名	区分	竣工年月日	計画給水人口（人）	現在給水人口（人）	計画給水量（m3）	実績1日最大給水量（m3）	実績年間給水量（m3）	水源種別	浄水種別	配水方式
40	瑞浪市	論栃	組合	H8.5	100	68	18	29		湧水	滅菌	供用
41	中津川市	細野	組合	S37.3	95	45	20			湧水	滅菌	自然流下
42	恵那市	宇連	公営	S58.3	70	45	14	14	4,123	河川水	緩速	自然流下
43	恵那市	柏尾	公営	S60.3	90	62	46	38	5,298	河川水	緩速	自然流下
44	下呂市	大林	公営	H14.3	50	27	25	15	2,385	河川水	膜	自然流下
45	下呂市	濁河	公営	S60.9	20	2	260	156	20,854	河川水	緩速	自然流下
46	下呂市	三ツ渕	公営	H15.8	30	26	8	8	3,382	河川水	緩速	加圧ポンプ
計					3,274	1,760	622	460	72,039			

7　水質検査結果等

平成29年度水道水質検査結果等集計表

保健所名	項目	理化学 上水道	理化学 簡易水道	理化学 専用水道	理化学 小規模水道施設	理化学 計	細菌学 上水道	細菌学 簡易水道	細菌学 専用水道	細菌学 小規模水道施設	細菌学 計
岐阜	不適数										
	検査件数	552	72	126		750	552	72	126		750
西濃	不適数										
	検査件数	509	462	181	60	1,212	509	462	181	60	1,212
関	不適数										
	検査件数	444	732		72	1,248	444	732		72	1,248
可茂	不適数										
	検査件数	311	228	45		584	311	228	45		584
東濃	不適数										
	検査件数	516				516	516				516
恵那	不適数										
	検査件数	96	721		24	841	96	721		24	841
飛騨	不適数										
	検査件数	1,620	350	12	36	2,018	1,620	350	12	36	2,018
合計	不適数										
	検査件数	4,048	2,565	364	192	7,169	4,048	2,565	364	192	7,169
	不適率%										

平成29年度簡易専用水道設置・検査実施状況

市町村名	施設数 ≦20m3	施設数 20m3<	施設数 計	市町村名	施設数 ≦20m3	施設数 20m3<	施設数 計
岐阜市	234	193	427	美濃加茂市	20	31	51
羽島市	22	18	40	可児市	54	39	93
各務原市	58	63	121	坂祝町	6		6
山県市	3	7	10	富加町	2	1	3
瑞穂市	14	16	30	川辺町	6	6	12
本巣市	12	14	26	七宗町	1		1
岐南町	11	3	14	八百津町	4	6	10
笠松町	4	5	9	白川町	6	2	8
北方町	7	9	16	東白川村	1	1	2
大垣市	66	66	132	御嵩町	12	9	21
海津市	10	13	23	多治見市	88	69	157
養老町	3	4	7	瑞浪市	16	23	39
垂井町	6	12	18	土岐市	27	25	52
関ケ原町	4	3	7	中津川市	33	44	77
神戸町	5	4	9	恵那市	25	41	66
輪之内町	3	5	8	高山市	36	60	96
安八町	6	4	10	飛騨市	18	12	30
揖斐川町	6	7	13	下呂市	18	23	41
大野町	9	7	16	白川村	1		1
池田町	3	11	14	合計	923	925	1,848
関市	41	42	83			検査実施数	1,671
美濃市	9	12	21			実施率(%)	90.4
郡上市	13	15	28				