

岐阜県における水道の概況

岐阜県健康福祉部薬務水道課

平成30年度版(平成31年3月末現在)

はじめに

水道は県民の生活や社会活動を支える大切なライフラインであり、水道事業者は住民に対し安全で良質な水道水を安定的に供給するという重要な使命があります。

当県の水道普及率は、95.5%（平成31年3月末現在）まで向上してまいりましたが、未だ約88,000人の県民の方々が水道を利用できない状況にあります。

また、高度成長期に設置された施設の更新、少子高齢化による料金収入の減少、水源水質保全への対応などの課題が山積しており、その中でも施設の耐震化などの地震災害対策の一層の充実が求められています。

平成25年4月、厚生労働省が策定した「新水道ビジョン」では、基本理念を「地域とともに、信頼を未来につなぐ日本の水道」とし、「安全」「強靱」「持続」の3つの観点から各種施策への取組方針等が明示されました。

県としましては、「新水道ビジョン」を踏まえ、水道事業に課せられた所期の目的が達成できるよう市町村など水道関係者の方々をはじめ、県民の皆様のご協力をいただきながら、水道未普及地域の解消とともに人口減少社会で厳しくなる事業環境への対応、水道施設の更新・強靱化による持続性確保など水道の基盤強化に取り組んでまいります。

このたび「岐阜県における水道の概況（平成30年度版）」を取りまとめました。ご協力いただきました皆様に厚く御礼申し上げますとともに本書が水道に関する基礎資料として、今後の水道事業推進の一助となれば幸いに存じます。

令和2年4月

岐阜県健康福祉部薬務水道課長

篠田 範夫

凡 例

1 集録の範囲

本資料は、厚生労働省が実施した「平成30年度水道統計調査」で得られた資料を基礎として作成した。

2 集録の対象事業（施設）

平成31年3月31日現在、認可または確認を受けている水道用水、上水道、簡易水道及び専用水道と同日現在で県が把握している上記以外の水道施設（以下「小規模水道施設」という。）及び簡易専用水道である。

3 集録の対象期間

年間の実績値は平成30年度（平成30年4月1日～平成31年3月31日）のものとし、その他は平成31年3月31日現在とした。

4 水道の区分

- ① 水道用水供給事業 … 水道により水道事業者に対してその用水（浄水）を供給する事業。ただし水道事業者または専用水道設置者が他の水道事業者に分水する場合を除く。
- ② 上水道事業 … 一般の需要に応じて水道により水を供給する事業で、計画給水人口が5,001人以上のもの。
- ③ 簡易水道事業 … 一般の需要に応じて水道により水を供給する事業で、計画給水人口が101人以上5,000人以下のもの。
- ④ 専用水道 … 自家用の水道等特定の人だけが使うことになっている水道で、給水人口が101人以上のものまたは飲用等で使用する水量が20^m³/日を超えるもの。
ただし、他の水道から供給を受ける水のみを水源とする場合で、口径25mm以上の導管の全長が1,500m以下、かつ、水槽の有効容量の合計が100^m³以下であるものを除く。
- ⑤ 簡易専用水道 … 他の水道から供給を受ける水のみを水源とし、上記②～④以外の水道であって受水槽の容量の合計が10^m³を超えるもの。

5 その他

行政区域内人口は、「岐阜県市町村別推計人口・世帯数」（岐阜県環境生活部統計課）平成31年4月1日現在による。

岐阜県における水道の概況 目次

1 総括

岐阜県水道状況総括表	1-1
最近10年間における水道施設別・給水人口の推移	1-2

2 水道用水供給事業

岐阜東部上水道用水供給事業の概要	2-1
------------------	-----

3 上水道事業

事業計画・水道料金	3-1
普及状況	3-2
取水状況	3-3
浄水状況	3-4
給水状況・給水量分析	3-5
管路延長	3-6

4 簡易水道事業

事業計画・水道料金・普及状況	4-1
取水状況	4-3
浄水状況・給水状況	4-5
管路延長	4-7

5 専用水道

施設一覧	5-1
------	-----

6 小規模水道施設

施設一覧	6-1
------	-----

7 水質検査結果等

水道水質検査結果等集計表	7-1
簡易専用水道設置・検査実施状況	

1 総括

岐阜県水道状況総括表

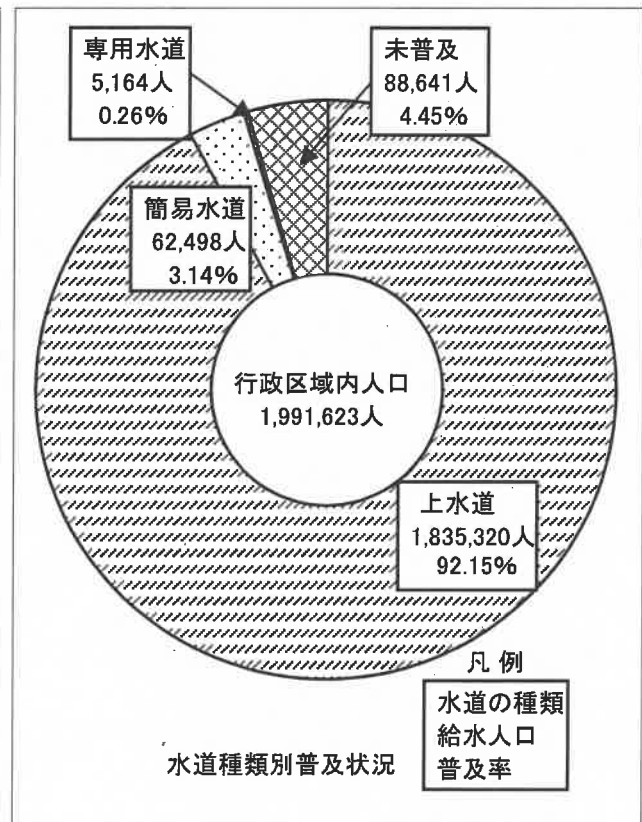
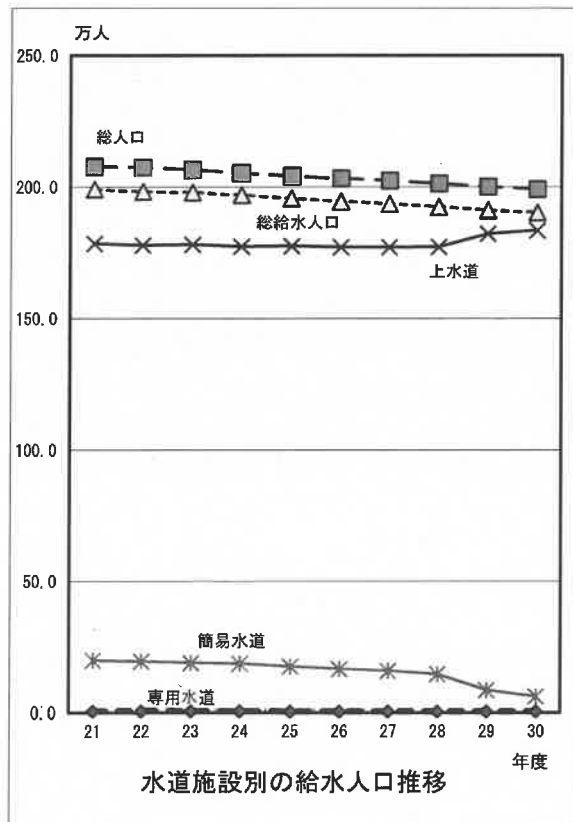
平成31年3月31日現在

市町村名	総人口 (人)	面積 (km ²)	箇所数 (箇所)	行政区域別				上下水道事業			簡易水道事業				青洲水道				小規模水道施設							
				現在 給水量 (L)	計画 給水量 (L)	現在 人口 (人)	普及率 (%)	事業 数	計画 給水量 (L)	現在 人口 (人)	事業 数	計画 給水量 (L)	現在 人口 (人)	事業 数	計画 給水量 (L)	現在 人口 (人)	事業 数	計画 給水量 (L)	現在 人口 (人)	事業 数	計画 給水量 (L)	現在 人口 (人)	事業 数			
																								現在 給水量 (L)	計画 給水量 (L)	現在 人口 (人)
岐阜県計	1,991,623	10,621.32	308	2,079,586	1,902,982	1,835,320	62,488	5,164	3,406	1,449	95.5	57	80,271	60,097	6	5,398	2,401	175	5,164	31	3,406	8	215	28	1,234	
岐阜市	391,511	789.68	58	404,590	374,413	368,154	4,119	2,140	1,586	138	95.6	4	5,560	4,304		4,358	1,980	33	2,140	7	1,586	3		3	138	
高山市	362,722	1,432.97	71	421,445	351,954	332,648	18,726	580	541	1,025	97.0	11	22,737	16,561	1	4,358	1,980	33	580	1	541	5	161	21	864	
飛騨市	146,031	1,620.09	34	154,009	140,046	139,926		120			95.9	3			29											
加茂市	221,433	834.17	29	243,476	219,636	206,685	12,951	1		91	99.2	7	17,104	12,951				8		7				1	91	
美濃市	205,383	382.13	8	218,344	200,591	200,590		1	1,279	68	99.8	3			2	150	85	2	1	3	1,279			1	68	
可児市	121,367	1,180.69	12	125,770	123,865	123,480	85	300		45	98.8	2			1	150	85	8	300	1				1	45	
瑞穂市	142,306	4,177.99	44	155,258	141,037	114,396	26,281	360		54	99.1	3	34,790	26,281	21			14	360	6			3	54		
岐阜市	401,210	203.60	52	356,694	351,440	349,441	336	1,663	541	28	87.6	1			4	890	336	43	1,663	4				1	28	
羽島市	66,514	53.66	9	74,020	62,369	61,639	231	499		93.8	1	320	231					7	499							
各務原市	144,209	87.81	13	149,900	143,113	142,692	421	1,586	541	99.2	1							5	421	7	1,586					
山梨市	25,983	221.98	6	30,320	25,093	21,595	3,488			96.5	2	4,420	3,488	2				2								
瑞穂市	55,617	28.19	6	49,700	47,156	46,682	390	84		84.8	1	820	575	1				4	84							
本巣市	33,108	374.65	10	33,175	31,737	31,220		517		63	95.9	1						5	517						2	63
岐南町	25,377	7.91	6	25,000	25,250	25,250		619		75	99.0	1						5	619							75
笠松町	22,451	10.30	6	23,000	22,229	21,610		619		97.4	1							20	370	1	541					
北方町	18,242	5.18	2	19,475	17,466					95.7	1							2		2						
大垣市	158,760	206.57	24	170,096	154,630	148,822	5,438	370		96.9	1							2								
海津市	33,227	112.03	2	46,900	32,194	32,192					97.4	1						1								
垂井町	26,987	57.09	6	33,045	26,986	23,037	3,948	1		100.0	1	4,445	3,948	2				3								
養老町	6,883	49.28	1	8,770	6,883	6,883				100.0	1							1								
関ヶ原町	18,806	18.78	1	23,364	18,712	18,527	185			99.5	1							2								
神戸町	9,793	22.33	2	9,962	9,476	9,476				96.8	1							1								
輪之内町	14,543	18.16	1	17,291	14,276	14,276				98.2	1							1								
安八町	20,100	803.44	27	27,642	19,799	12,556	7,175	68		161	98.6	1						5								
揖斐川町	22,685	34.20	1	26,515	22,361	22,361				864	82.1	1						2								
大野町	23,688	38.80	3	24,564	23,688	23,688					99.8	1						2								
池田町	86,713	472.33	5	89,400	86,556	86,486					99.9	1						2								
関市	39,678	1,030.75	25	36,209	33,870	33,820		50			85.4	1						24								
美濃市	19,640	117.01	4	29,400	19,620	19,620					99.4	1						4								
郡上市	99,850	87.57	9	106,125	99,495	99,495					99.6	1						4								
美濃加茂市	56,689	74.81	3	57,600	56,343	56,343					99.1	1						4								
可児市	99,850	87.57	9	106,125	99,495	99,495					99.3	1						4								
坂祝町	8,308	12.87	2	10,000	8,234	8,234					99.3	1						4								
富加町	5,584	16.82	1	8,800	5,545	5,545					99.1	1						1								
川辺町	9,922	41.16	1	13,400	9,833	9,833					99.3	1						1								
七宗町	3,477	90.47	1	4,112	3,452	3,452					99.3	1						1								
八百津町	10,322	128.79	1	12,086	9,978	9,978					96.6	1						5								
白川町	7,606	237.90	5	10,125	7,482	7,482					98.4							1								
東白川村	2,064	87.09	1	2,947	2,017	2,017					98.2							1								
御嵩町	17,611	56.69	5	18,281	17,257	17,257					98.0	1						3								
多治見市	307,617	91.25	2	316,000	307,617	307,617					100.0	1						3								
瑞浪市	37,165	174.88	4	40,344	36,842	36,841					99.1	1						1								
土岐市	56,245	116.02	2	62,000	56,132	56,132					99.8	1						1								
中津川市	76,478	676.45	6	76,350	75,988	75,988		85			99.4	1						1								
恵那市	48,905	504.24	6	49,420	47,877	47,877					97.9	1						4								
高山市	86,261	2,177.61	17	88,800	85,580	85,463					99.2	1						4								
飛騨市	23,119	792.53	3	24,068	22,852	22,852					98.8	1						2								
下呂市	31,414	851.21	22	40,810	31,119	31,119					98.8	1						2								
白川村	1,512	356.64	2	1,580	1,459	1,459					98.3	1						1								

※行政区域と事業区域(給水区域)が異なる場合は、行政区域別の計画給水量と事業別の現在給水量が合致しない場合があります。

最近10年間における水道施設別・給水人口の推移

年度	総人口	総給水人口	上水道	簡易水道	専用水道	未普及人口	普及率	全国普及率
21	2,079,512	1,990,887	1,784,177	199,871	6,839	88,625	95.7%	97.5%
22	2,075,300	1,983,148	1,779,050	196,749	7,349	92,152	95.6%	97.5%
23	2,066,229	1,979,667	1,781,592	190,762	7,313	86,562	95.8%	97.6%
24	2,055,516	1,969,192	1,774,632	188,027	6,533	86,324	95.8%	97.7%
25	2,043,778	1,957,901	1,775,200	176,665	6,036	85,877	95.8%	97.7%
26	2,033,265	1,946,087	1,772,143	168,109	5,835	87,178	95.7%	97.8%
27	2,024,599	1,937,335	1,771,249	160,511	5,575	87,264	95.7%	97.9%
28	2,013,742	1,925,821	1,772,400	147,907	5,514	87,921	95.6%	97.9%
29	2,001,230	1,913,075	1,821,587	86,310	5,178	88,155	95.6%	98.0%
30	1,991,623	1,902,982	1,835,320	62,498	5,164	88,641	95.5%	98.0%



2 水道用水供給事業

2 岐阜東部上水道用水供給事業の概要

1) 事業のあゆみ

ア 東濃上水道用水供給事業

東濃地域は、家庭用電気機械器具、精密機械、陶磁器製造を主な産業として発展してきたところであり、従来は各市町それぞれに木曾川支流及び土岐川とその支流に水源を求めて水道事業を営んできた。

しかしながら、潜在的に地域内水源に乏しく、特に土岐川は、本地域の主要産業である陶磁器の原料製造工場から排出される陶廃土により高度に汚濁し、さらに地域の都市化による家庭汚水の流入は、河川を異常に汚染して各市町水道の浄化機能に重大な支障を与えるようになってきた。この事態に対処するため各市町は、昭和39年に東濃水道建設期成同盟を結成し、広域水道建設を目指すこととなった。

一方、県においては昭和38年以来東濃地域の将来利水について調査検討をかさねてきたが、国鉄中央本線の複線化、中央自動車道の建設に伴う急速な発展の可能性を考慮するとともに、地元住民の要望に応えるため県営として昭和46年度から昭和51年度にわたり東濃水道を建設した。

イ 可茂上水道用水供給事業

木曾川右岸地区は、木曾川及び飛騨川に沿った洪積台地上に位置している。これらの地域は、従来農業生産地帯であったが、近年、中部経済圏の飛躍的発展とともに、その後背部内陸工業地帯としての開発と発展が著しく、水道の需要も増大しつつあった。

このような水需要に対処するため、水資源開発公団による木曾川総合用水事業の水源及び水路施設を利用して、県営として昭和47年度から昭和51年度にわたり木曾川右岸水道を建設した。

一方、木曾川左岸地域の可児市・御嵩町・兼山町の1市2町では、自己水により水の需要をまかなってきたが、可児市では、急速な住宅団地開発による人口の急増により、自己水源の能力不足が確実視され、御嵩町では、水源の一部が枯渇し、可児市よりの応急的な分水状況にあり、兼山町では、暫定水利権による取水であった。このため、早急に新規水源開発を差し迫られたが、当地域は地下水に恵まれず、表流水には水利権に限度があり、自己水不足を県水で供給できるようその早期実現が熱望された。この期待に応えるため、木曾川右岸上水道用水供給事業の給水対象区域を拡張することとし、昭和60年度から昭和63年度にかけて第1次拡張事業を行った。

また、平成2年度に可児市浄水場を可児市から岐阜県に移管し、それに伴う第2次拡張事業を実施し、平成3年4月より県営水道として給水を開始した。

平成6年度より、給水区域内人口の増加及び一人当たり水使用量の伸びによる計画予想値を上回った水需要に対処すべく、第3次拡張事業に着手し、施設拡充整備を実施してきたが、水需要増の鈍化に伴い平成26年度から事業を休止した。

ウ 岐阜東部上水道用水供給事業

先に述べた各上水道用水供給事業単位での施設拡充、並びに安定供給対策には限界があるため、平成15年度末に両事業を統合した。そして、これまでの拡張事業に加え、水源及び供給系統の多重化による危機管理の強化充実と東濃西部地域における水需要増加への合理的対処を目的とした東濃西部送水幹線（緊急時連絡管）事業を行った。また、大規模地震対策として、送水管の複線化や耐震化と併せ、災害時の貯留機能や応急給水拠点機能を整備する、大容量送水管整備事業を平成25年から着手した。

なお、給水規模は、創設当時の6市4町の約28万人から、約40年を経過した現在は、7市4町の約50万人の水道水を供給するまでに至っている。

事業統合のイメージ図

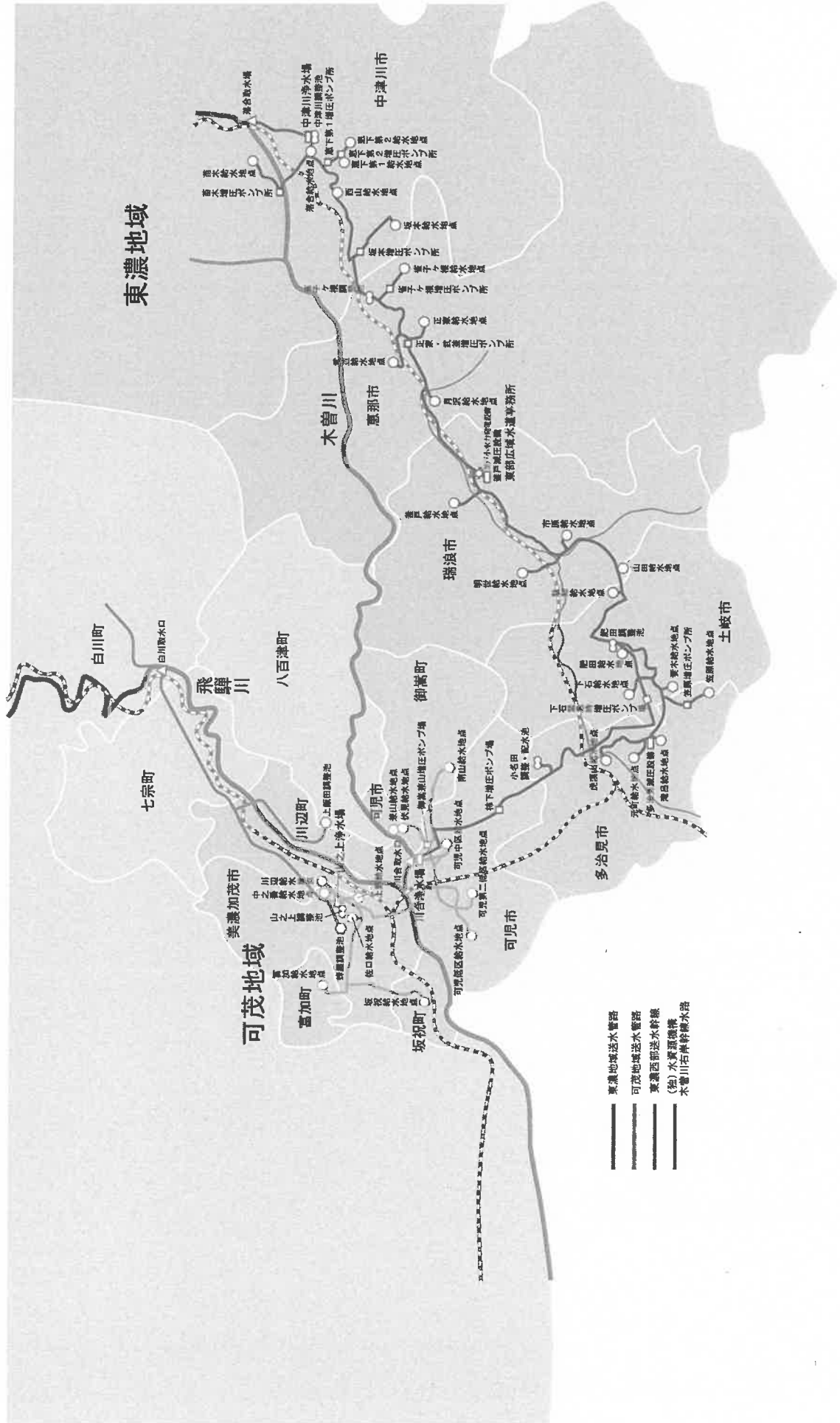


2) 事業認可の概要

事業名	東濃上水道用水供給事業		可茂上水道用水供給事業		岐阜東部上水道用水供給事業		
	変更事項・届出事項 (年月日)	創設 (山口ダム→総合ダム) (年月日)	取水地点の変更 (年月日)	1日最大給水量の変更 (157,925m ³ →186,600m ³) (年月日)	創設 (年月日)	給水対象の増加 (可児市、御嵩町、兼山町の追加) (年月日)	1日最大給水量の変更 (72,465m ³ →102,340m ³) (年月日)
給水対象市町	昭和46年3月31日 中津川市 恵那市 瑞浪市 土岐市 多治見市 笠原町	昭和48年3月31日 同左	昭和46年3月31日 同左	平成11年4月21日 同左	昭和47年3月31日 美濃加茂市 川辺町 坂祝町 富加町	昭和60年3月31日 美濃加茂市 可児市 川辺町 坂祝町 富加町 御嵩町 兼山町	平成6年12月27日 同左
計画給水量 (最大給水量)	329,500人	同左	315,647人	186,600m ³	91,200人	197,155人	219,480人
計画一日最大給水量	157,925m ³	同左	186,600m ³	平成31年度	40,325m ³	同左	102,340m ³
計画目標年次(計画の見直し)	昭和60年度	昭和61年度	昭和31年度	昭和60年度	昭和60年度	昭和72年度	平成20年度(平成39年度)
水源 (独)水資源機構所管	牧尾ダム (1.3m ³ /s) 阿木川ダム (0.8m ³ /s)	同左	牧尾ダム (1.3m ³ /s) 阿木川ダム (0.8m ³ /s) 味噌川ダム (0.3m ³ /s)	平成31年度	岩屋ダム (0.5m ³ /s) 岩屋ダム (0.9m ³ /s) 可児市自己水源 (0.05m ³ /s) 果工業用水転用 (0.35m ³ /s)	同左	平成39年度
事業等	創設 当初	変更	第1次拡張事業	第1次拡張事業	創設	第1次拡張事業	第3次拡張事業
事業費	13,652,000(千円)	12,809,700(千円)	6,925,000(千円)	3,287,000(千円)	4,512,000(千円)	5,350,000(千円)	20,817,000(千円)
工期(計画の見直し)	S46~50年度	S46~50年度	H13~31年度	S47~50年度 S47~51年度	S60~63年度 S60~63年度	H2~7年度 H2~6年度	H13~31年度 H6~24年度(~31年度)
工期	S46~51年度	S46~50年度					
給水開始年月日	一部給水昭和48年7月1日 全部給水昭和51年11月1日		昭和51年12月1日	昭和51年12月1日	昭和63年10月1日	平成3年4月1日	
事業費	24,156,404(千円)		4,751,825(千円)	4,147,461(千円)	4,147,461(千円)	2,539,765(千円)	
起債	21,117,000		4,176,000	4,087,000	1,896,000	0	
国庫補助金	3,008,699		553,934	0	0	0	
長期借入金	30,313		21,891	0	0	0	
内訳	392		0	60,461	643,765	2,539,765	
雑収入	24,156,404		4,751,825	4,147,461	4,147,461	2,539,765	
計							

※多治見市と笠原町は平成18年1月23日に、可児市と兼山町は平成17年5月1日に合併

3) 東部広域水道事務所管内図



4) 事業規模の概要

			H26	H27 (うるう年)	H28	H29	H30	備考
(1)	年間取水量	m ³	52,759,431	53,289,991	53,452,574	55,170,171	55,760,210	
(2)	年間送水量	m ³	52,136,904	52,495,761	52,774,392	54,621,590	55,138,904	
(3)	年間給水量	m ³	51,895,914	52,240,115	52,498,434	54,323,202	54,837,985	
(4)	年間有収水量	m ³	51,890,988	52,240,115	52,495,434	54,323,202	54,835,557	
(5)	有収率 (4)/(2)×100	%	99.5	99.5	99.5	99.5	99.4	
(6)	施設(送水)能力	m ³ /日	257,800	257,800	250,800	242,800	233,800	
(7)	日最大送水量	m ³	157,007	160,811	156,744	172,246	169,468	※
(8)	日平均送水量	m ³	142,841	143,431	144,587	149,648	151,065	
(9)	負荷率 (8)/(7)×100	%	91.0	89.2	92.2	86.9	89.1	
(10)	最大稼働率 (7)/(6)×100	%	60.9	62.4	62.5	70.9	72.5	
(11)	施設利用率 (8)/(6)×100	%	55.4	55.6	57.7	61.6	64.6	
(12)	職員数	人	65	64	61	62	64	
	損益勘定所属	人	59	58	56	57	58	
	資本勘定所属	人	6	6	5	5	6	
(13)	基本料金(年額)	円/m ³	14,283	14,283	14,283	14,283	14,283	
	使用料金	円/m ³	49	49	49	49	49	
(14)	供給単価 〔給水収益/有収水量〕	円/m ³	96	95	95	94	95	
(15)	給水原価 〔(水道事業費用-受託工事費)/有収水量〕	円/m ³	79	76	70	69	71	
(16)	資本単価 〔(減価償却+資産減耗+支払利息)/有収水量〕	円/m ³	40.79	38.91	38.98	36.68	36.62	
(17)	単年度純利益	千円	781,664	965,165	1,260,985	2,172,103	1,236,507	
(18)	給水人口	人	495,844	494,312	492,654	491,796	491,687	

※：日最大送水量(m³)は、中津川、山之上および川合浄水場の各日合計送水量(岐阜東部上水道用水供給事業)の最大値である。

5) 水道料金

県営水道は、昭和 48 年 7 月に東濃用水道が一部通水（瑞浪市、土岐市、多治見市を対象）を開始し、全面給水は昭和 51 年 11 月に東濃用水道、同年 12 月に木曾川右岸用水道で相次いで開始した。

水道料金は、本来適正な原価を基礎として算定されるものであるが、受水市町の水道料金に及ぼす影響を緩和するため、料金を段階的に引き上げる制度を採用してきた。

昭和 61 年度からは、「料金問題協議会（昭和 55 年）」で審議された意見を受けて、受水市町からの申し込み水量に基づいて基本料金を徴収する二部料金制に改正された。

一方、昭和 55 年に「自主財政再建計画（昭和 56 年度～平成 2 年度）」を策定し、以来、経営改善に努めてきた。その結果、平成元年度末には予定を 1 年早めて、その達成が見込まれることとなった。また受水市町からは、「水道料金値下げ」の要望書が県及び県議会に提出された。

こうした経緯を踏まえ、平成元年 12 月 1 日から、暫定的に約 5%の料金値下げを実施、その後の料金は、将来 10 年間の長期収支計画に基づき、総括原価方式により適正に設定するものとし、平成 2 年 4 月 1 日には約 16.5%の料金値下げを実施した。

以降、長期収支計画は 3 年毎に見直し、その都度、料金の妥当性を検討しており、平成 25 年度の見直しでは、将来建設投資の財源として国庫補助金取得の目処が立った等の理由により、平成 26 年 4 月 1 日、約 9.8%の料金値下げを実施した。

水道料金の推移

単一料金制	昭和 51 年 11 月 1 日～	25 円/㎥
	昭和 52 年 4 月 1 日～	47 円/㎥
	昭和 54 年 4 月 1 日～	68 円/㎥
	昭和 56 年 4 月 1 日～	98 円/㎥
	昭和 58 年 4 月 1 日～	128 円/㎥
	昭和 59 年 4 月 1 日～	144 円/㎥
二部料金制	昭和 61 年 4 月 1 日～	基本料金：30,396 円/㎥ 使用料金：40 円/㎥ (昭和 61 年度従量換算：144 円/㎥)
	平成元年 12 月 1 日～	基本料金：28,294 円/㎥ 使用料金：40 円/㎥ (平成元年度従量換算：137 円/㎥)
	平成 2 年 4 月 1 日～	基本料金：24,336 円/㎥ 使用料金：31 円/㎥ (平成 2 年度従量換算：114.4 円/㎥)
	平成 26 年 4 月 1 日～ (現行料金)	基本料金：14,283 円/㎥ 使用料金：49 円/㎥ (平成 26 年度従量換算：96.4 円/㎥)

3 上水道事業

区分	創設		事業計画						料金					
	給水開始年月	認可	認可年月日	目標年次	給水人口 (人)	給水区域面積 (km2)	1人1日最大給水量 (L)	1日最大給水量 (m3)	料金体系	家庭用料金(口径別:13mm)				
										基本水量 (m3)	基本料金 (円)	超過料金 (円)	メータ使用料 (円)	(参考)10m3使用料 (円)
岐阜県計					1,993,917	2,460.40	488	973,483						
岐阜市	S5.3	大臣	H27.2.6	H36	356,100	139.30	498	177,300	口・用		739	5	75	869
羽島市	S35.12	知事	H11.3.23	H38	73,700	42.51	507	37,400	口・用	10	810	81		810
各務原市	S19.4	知事	H24.3.27	H32	149,900	87.81	456	68,400	口径		766	43		1,198
山県市高富	S46.3	知事	H15.4.1	H25	19,280	39.22	497	9,580	口径	10	1,080	130		1,080
山県市美山	H15.4	知事	H29.3.15	H32	6,620	157.99	692	4,583	口径	10	1,080	130		1,080
瑞穂市	H15.5	知事	H16.8.13	H25	49,600	28.09	490	24,300	用途	10	864	97	54	918
本巣市	H28.4	知事	H27.10.29	H35	32,879	90.70	535	17,600	口径	10	972	102	75	1,047
岐南町	S40.8	知事	S55.3.31	H2	25,000	7.90	600	15,000	口径	10	616	94	65	681
笠松町	S33.4	知事	S55.3.31	H1	23,000	7.30	700	16,100	単一	10	629	89	52	681
北方町	S50.4	知事	H6.8.23	H20	19,475	5.17	540	10,516	用途	12	864	75	75	939
大垣市	S33.12	知事	H18.3.27	H25	165,050	75.52	450	74,293	口径	8	756	97		950
海津市	H21.1	知事	H20.12.1	H26	46,900	79.10	410	19,220	単一	10	1,620	194		1,620
養老町	S37.3	知事	H30.5.7	H39	29,000	72.30	417	12,080	口径	10	1,674	145	54	1,674
垂井町	S34.9	知事	H13.3.30	H27	28,600	21.72	647	18,500	口径	10	950	110		950
関ヶ原町	S34.10	知事	H25.7.17	H25	8,770	23.90	547	4,800	口径	10	1,290	216		1,290
神戸町	S36.11	知事	H1.5.31	H10	22,500	18.34	600	13,500	口径	10	810	81		810
輪之内町	S39.10	知事	H14.3.11	H27	9,900	21.59	574	5,680	単一	10	1,080	86		1,080
安八町	S51.4	知事	S48.3.31	S60	17,500	18.30	400	7,000	口径	10	1,400	70		1,400
揖斐川町	H17.1	知事	H21.3.27	H26	15,300	20.00	556	8,500	口径	10	756	75	75	831
大野町	S44.4	知事	H19.5.15	H25	26,700	23.75	524	14,000	口径	10	1,050	105	73	1,123
池田町	H6.4	知事	H26.3.25	H35	23,410	20.12	342	8,000	口径	10	1,728	140	108	1,836
関市	S27.9	知事	H29.2.24	H32	89,400	257.60	577	51,600	口径		600	20		820
美濃市	S32.9	知事	H29.2.10	H40	29,400	47.87	609	17,900	口・用		640	81		1,450
郡上市	S38.8	知事	H29.3.1	H38	35,209	90.40	550	19,361	口径	10	1,296	129		1,296
美濃加茂市	S33.10	大臣	H16.3.31	H27	57,600	43.30	420	24,200	口径	10	1,890	189		1,890
可児市	S33.12	大臣	H21.3.25	H30	106,110	78.18	493	52,362	口径		572	113		1,706
坂祝町	S51.12	知事	S50.3.29	S60	10,000	12.87	450	4,500	口径	10	2,090	180		2,090
富加町	S34.6	知事	S49.3.29	S60	8,800	10.25	450	3,960	口径	10	1,879	178		1,879
川辺町	S51.12	知事	S47.3.31	S60	13,400	8.19	450	6,030	用途	10	2,057	189		2,057
八百津町	S31.4	知事	H29.3.27	H27	12,086	35.38	447	5,398	口径	10	2,192	219		2,192
御嵩町	S31.3	知事	H23.2.8	H32	18,300	21.60	378	6,920	口径		1,069	77		1,846
多治見市	T12.1	大臣	H23.3.9	H31	116,000	86.40	363	42,100	口径		691	75		1,598
瑞浪市	S2.5	知事	H21.10.16	H30	40,340	54.10	559	22,540	口径		1,188	91		2,106
土岐市	S30.8	大臣	H8.3.29	H23	62,000	116.02	450	27,900	口径		1,188	81		1,998
中津川市	S33.5	大臣	H31.3.29	R13	76,200	247.75	480	36,600	口径		1,296	86		2,160
恵那市	S33.3	知事	H29.3.10	H38	49,420	145.50	455	22,500	口径		1,350	82		2,231
高山市	S27.5	大臣	H30.2.26	H38	88,800	168.21	470	41,700	口径		540	43		1,166
飛騨市	H16.2	知事	H28.2.17	H37	24,068	30.15	509	12,260	用途	10	1,080	140		1,080
下呂市	H16.3	知事	H19.10.16	H33	7,600	6.00	1,224	9,300	口径	10	1,152	118		1,152

区分	普及状況									
	人口				世帯数			面積		
	計画 給水 人口 (人)	給水 区域内 人口 (人)	現在 給水 人口 (人)	給水 普及率 (%)	給水 区域内 世帯数 (世帯)	現在 給水 世帯数 (世帯)	世帯 普及率 (%)	給水 区域 面積 (km2)	現在 給水 面積 (km2)	面積 普及率 (%)
岐阜県計	1,993,917	1,925,178	1,835,320	95.3	766,360	721,871	94.2	2,460.40	2,329.67	94.7
岐阜市	356,100	401,439	349,695	87.1	179,963	154,213	85.7	139.30	139.30	100.0
羽島市	73,700	66,283	61,639	93.0	26,284	23,984	91.2	42.51	35.28	83.0
各務原市	149,900	144,209	142,692	98.9	55,107	54,527	98.9	87.81	87.81	100.0
山口市高富	19,280	16,628	15,963	96.0	5,913	5,676	96.0	39.22	39.22	100.0
山口市美山	6,620	5,867	5,632	96.0	1,786	1,715	96.0	157.99	157.99	100.0
瑞穂市	49,600	54,326	46,870	86.3	21,198	17,896	84.4	28.09	28.09	100.0
本巣市	32,879	32,789	30,966	94.4	11,968	10,290	86.0	90.70	90.70	100.0
岐南町	25,000	25,660	25,250	98.4	10,720	10,666	99.5	7.90	7.90	100.0
笠松町	23,000	22,451	21,610	96.3	8,437	8,360	99.1	7.30	7.30	100.0
北方町	19,475	18,242	17,466	95.7	7,405	7,354	99.3	5.17	5.17	100.0
大垣市	165,050	152,955	148,855	97.3	60,785	57,949	95.3	75.52	73.07	96.8
海津市	46,900	33,227	32,192	96.9	12,224	12,126	99.2	79.10	79.10	100.0
養老町	29,000	25,356	25,306	99.8	8,572	7,958	92.8	72.30	55.60	76.9
垂井町	28,600	23,037	23,037	100.0	9,175	9,175	100.0	21.72	21.72	100.0
関ヶ原町	8,770	6,883	6,883	100.0	2,569	2,569	100.0	23.90	23.90	100.0
神戸町	22,500	18,664	18,276	97.9	6,841	6,841	100.0	18.34	18.34	100.0
輪之内町	9,900	9,709	9,423	97.1	3,268	3,155	96.5	21.59	21.59	100.0
安八町	17,500	15,283	14,543	95.2	5,420	5,420	100.0	18.30	18.16	99.2
揖斐川町	15,300	12,643	12,556	99.3	4,288	4,264	99.4	20.00	15.90	79.5
大野町	26,700	22,834	22,510	98.6	7,531	7,405	98.3	23.75	23.75	100.0
池田町	23,410	23,218	18,879	81.3	7,981	6,489	81.3	20.12	20.12	100.0
関市	89,400	86,675	86,486	99.8	35,368	35,278	99.7	257.60	159.36	61.9
美濃市	29,400	19,620	19,620	100.0	7,458	7,458	100.0	47.87	47.87	100.0
郡上市	35,209	39,522	33,820	85.6	14,215	12,297	86.5	90.40	90.40	100.0
美濃加茂市	57,600	56,689	56,343	99.4	21,866	21,735	99.4	43.30	43.00	99.3
可児市	106,110	99,850	99,489	99.6	39,539	39,397	99.6	78.18	77.25	98.8
坂祝町	10,000	8,308	8,234	99.1	3,229	3,218	99.7	12.87	12.87	100.0
富加町	8,800	5,584	5,545	99.3	1,963	1,927	98.2	10.25	10.25	100.0
川辺町	13,400	9,922	9,833	99.1	3,598	3,576	99.4	8.19	8.19	100.0
八百津町	12,086	10,018	9,978	99.6	3,541	3,513	99.2	35.38	35.38	100.0
御嵩町	18,300	17,551	17,277	98.4	6,601	6,530	98.9	21.60	21.60	100.0
多治見市	116,000	107,617	107,617	100.0	42,836	42,836	100.0	86.40	86.40	100.0
瑞浪市	40,340	37,124	36,827	99.2	13,854	13,743	99.2	54.10	53.80	99.4
土岐市	62,000	56,245	56,132	99.8	21,625	21,581	99.8	116.02	116.02	100.0
中津川市	76,200	76,188	75,603	99.2	29,425	29,199	99.2	247.75	247.75	100.0
恵那市	49,420	47,877	47,877	100.0	19,859	19,302	97.2	145.50	145.50	100.0
高山市	88,800	85,652	85,463	99.8	32,835	31,177	95.0	168.21	168.21	100.0
飛騨市	24,068	22,705	22,636	99.7	8,199	8,176	99.7	30.15	30.15	100.0
下呂市	7,600	6,328	6,297	99.5	2,914	2,896	99.4	6.00	5.66	94.3

区分	取水状況															
	計画								実績							
	1日 最大 取水量 (m3/日)	河川 水 (m3/日)	伏流 水 (m3/日)	浅層 地下水 (m3/日)	深層 地下水 (m3/日)	湧水 その他 (m3/日)	ダム 水 (m3/日)	浄水 受水 (m3/日)	年間 取水量 (千m3)	河川 水 (千m3)	伏流 水 (千m3)	浅層 地下水 (千m3)	深層 地下水 (千m3)	湧水 その他 (千m3)	ダム 水 (千m3)	浄水 受水 (千m3)
岐阜県計	1,142,782	172,958	136,099	60,887	516,089	27,218	4,876	224,655	265,113	25,702	37,227	12,301	129,116	4,110	1,821	54,836
岐阜市	178,030		108,860	990	68,180				52,761		29,940	1,257	21,564			
羽島市	37,400				37,400				9,153				9,153			
各務原市	68,400				68,400				16,733				16,733			
山県市高富	9,580				9,580				2,650				2,650			
山県市美山	5,580	997		4,583					1,091	300		791				
瑞穂市	24,300				24,300				6,160				6,160			
本巣市	27,998			1,894	26,104				4,439			340	4,099			
岐南町	15,000				15,000				3,281				3,281			
笠松町	16,100				16,100				2,812				2,812			
北方町	10,516				10,516				2,726				2,726			
大垣市	76,343				76,343				19,421				19,421			
海津市	29,101	1,210			27,891				5,570	398			5,172			
養老町	13,288				13,288				2,986				2,986			
垂井町	19,200				19,200				3,550				3,550			
関ヶ原町	4,800		200	4,600					1,381			608			773	
神戸町	13,500				13,500				2,687				2,687			
輪之内町	5,680				5,680				1,424				1,424			
安八町	7,000				7,000				1,910				1,910			
揖斐川町	10,650			10,650					2,139			2,139				
大野町	14,000			750	13,250				3,053			244	2,809			
池田町	8,000				8,000				1,906				1,906			
関市	51,630	567		4,933	46,130				17,059	154		1,113	15,792			
美濃市	17,900	535	1,265	15,500		600			3,572	87	401	2,877		207		
郡上市	21,085	11,199	6,595	2,371	489	431			7,159	4,240	1,247	678	159	835		
美濃加茂市	24,580	5,400						19,180	6,664	1,837						4,827
可児市	52,362							52,362	11,431							11,431
坂祝町	4,500							4,500	956							956
富加町	3,960							3,960	707							707
川辺町	6,030							6,030	1,117							1,117
八百津町	7,425	3,969					3,456		1,615	838					777	
御嵩町	6,920	1,012						5,908	2,151							2,151
多治見市	42,100							42,100	13,094							13,094
瑞浪市	22,540							22,540	4,482							4,482
土岐市	27,900							27,900	6,708							6,708
中津川市	47,971	10,543	2,753	2,983		1,692		30,000	11,957	3,115	349	772		452		7,269
恵那市	29,562	17,687		280			1,420	10,175	7,535	5,170					271	2,094
高山市	152,972	101,785	16,300	11,343	2,287	21,257			14,101	5,153	5,260	1,479	316	1,893		
飛騨市	13,879	3,054	126	10	7,451	3,238			4,455	1,893	30	3	1,806	723		
下呂市	15,000	15,000							2,517	2,517						

区分	浄水状況										消火栓		
	計画					実績					地上	地下	その他
	計画 浄水量 (m3/日)	消毒 のみ (m3/日)	緩速 ろ過 (m3/日)	急速 ろ過 (m3/日)	膜 ろ過 (m3/日)	年間 浄水量 (千m3)	消毒 のみ (千m3)	緩速 ろ過 (千m3)	急速 ろ過 (千m3)	膜 ろ過 (千m3)			
											(基)	(基)	(基)
岐阜県計	801,921	658,272	36,692	74,981	31,976	206,493	173,113	9,473	14,499	9,408	24,080	33,008	365
岐阜市	177,300	177,300				52,761	52,761				249	8,035	
羽島市	37,400	37,400				9,153	9,153				274	831	
各務原市	68,400	68,400				16,733	16,733				224	3,206	
山県市高富	9,580	9,580				2,650	2,650				637	457	
山県市美山	5,280	4,345	285	650		1,091	840	91	160		450	84	
瑞穂市	24,300	24,300				6,160	6,160				1,524	343	
本巣市	24,109	22,670			1,439	4,439	4,158			281	772	1,376	
岐南町	15,000	15,000				3,281	3,281				93	370	
笠松町	16,100	16,100				2,812	2,812					297	
北方町	10,516	10,516				2,726	2,726				3	632	
大垣市	73,663	73,663				19,421	19,421				187	2,837	
海津市	28,358	7,308		21,050		5,383	1,721		3,662		952	772	363
養老町	13,288	13,288				2,986	2,986					1,136	
垂井町	16,760	16,760				3,538	3,538				2	468	
関ヶ原町	4,800		200	4,600		1,381		59	1,322		1	201	
神戸町	13,500	13,500				2,687	2,687				898	77	
輪之内町	5,680			5,680		1,394			1,394		431	90	
安八町	7,000	7,000				1,910	1,910				500	329	
揖斐川町	8,500	8,500				2,139	2,139				376	147	
大野町	11,400	11,400				3,053	3,053				970	58	
池田町	8,000	6,368		1,632		1,906	1,432		474		1,242	2	
関市	51,630	50,399	522	709		17,059	16,779	165	115		224	1,381	
美濃市	17,852	17,334	66		452	3,572	3,496	11		65		741	
郡上市	21,086	4,787	10,109	5,214	976	5,037	1,182	2,364	1,309	182	3,415	230	2
美濃加茂市	5,400				5,400	1,837				1,837		1,141	
可児市											494	759	
坂祝町											224	27	
富加町											130	50	
川辺町											19	228	
八百津町	7,425		2,663	1,306	3,456	1,445		505	213	727	133	592	
御嵩町	1,010		1,010								33	409	
多治見市											894	1,811	
瑞浪市											548	251	
土岐市											263	1,450	
中津川市	15,174	2,036	12,371	130	637	4,645	591	3,829	35	190	2,870	148	
恵那市	15,106		5,386	549	9,171	5,165		1,489	114	3,562	187	1,681	
高山市	65,870	30,868	3,457	31,000	545	13,182	8,236	774	4,100	72	3,481	5	
飛騨市	12,534	9,450	623	2,461		4,455	2,668	186	1,601		1,368	70	
下呂市	9,900				9,900	2,492				2,492	12	286	

区分	給水状況								給水量分析				
	年間 給水量 (千m3)	有収 水量 (千m3)	(*は水量不明)				無収 水量 (千m3)	無効 水量 (千m3)	1日 最大 給水量 (m3/日)	1日 平均 給水量 (m3/日)	1人1日 最大 給水量 (L)	1人1日 平均 給水量 (L)	
			生活用 (千m3)	営業用 (千m3)	工場用 (千m3)	その他 (千m3)							
岐阜県計	258,399	204,356	101,491	18,755	4,137	653	8,215	45,828	807,193	707,940	440	386	
岐阜市	52,761	39,282	29,538	9,392	237	115	2,737	10,742	159,690	144,551	457	413	
羽島市	8,893	7,291	6,383	862	42	4	3	1,599	28,452	24,364	462	395	
各務原市	16,733	15,491						655	587	51,819	45,844	363	321
山県市高富	2,650	1,850						110	690	8,118	7,260	509	455
山県市美山	974	789						10	175	2,826	2,668	502	474
瑞穂市	6,159	4,781	4,529	252				66	1,312	18,617	16,874	397	360
本巣市	4,439	3,364							1,075	14,884	12,162	481	393
岐南町	3,280	2,728						17	535	10,198	8,986	404	356
笠松町	2,812	2,368	2,368						444	8,750	7,704	405	357
北方町	2,726	1,772	1,772					40	914	8,346	7,468	478	428
大垣市	19,421	15,520						1,557	2,344	57,183	53,208	384	357
海津市	5,180	3,914	3,914					421	845	15,828	14,192	492	441
養老町	2,986	2,398	1,948	445	3	2			588	9,533	8,181	377	323
垂井町	3,538	3,069	2,442	131	496			281	188	11,836	9,693	514	421
関ヶ原町	1,185	859	645			86	128	69	257	3,993	3,247	580	472
神戸町	2,687	2,045	1,811	100	134			417	225	7,975	7,362	436	403
輪之内町	1,394	1,214	889	103	222				180	4,670	3,819	496	405
安八町	1,910	1,461	1,388	73				32	417	6,134	5,233	422	360
揖斐川町	2,139	1,192	1,172	20					947	6,700	5,860	534	467
大野町	3,053	2,215	1,789	323	3	100		1	837	10,751	8,364	478	372
池田町	1,906	1,452	1,159	293				3	451	6,236	5,222	330	277
関市	17,059	11,074						570	5,415	54,277	46,737	628	540
美濃市	3,314	2,353	1,945	316	92			160	801	10,935	9,079	557	463
郡上市	5,037	4,129	3,041	1,088					908	19,239	13,800	569	408
美濃加茂市	6,664	5,871						5	788	20,732	18,258	368	324
可児市	11,431	10,497	10,497					12	922	36,477	31,318	367	315
坂祝町	956	848	659	135	51	3		9	99	3,097	2,619	376	318
富加町	707	598						109		2,271	1,937	410	349
川辺町	1,117	977	916	61				3	137	3,746	3,060	381	311
八百津町	1,403	1,176	1,053	48	75				227	4,761	3,844	477	385
御嵩町	2,151	1,926	1,322	346	185	73			225	6,855	5,893	397	341
多治見市	13,007	10,665	8,518	1,685	462			108	2,234	39,415	35,636	366	331
瑞浪市	4,482	3,879						6	597	14,150	12,279	384	333
土岐市	6,708	5,945						7	756	20,529	18,378	366	327
中津川市	11,853	8,932	6,074	1,718	912	228		50	2,871	36,411	32,474	482	430
恵那市	6,796	5,683	3,182	1,364	1,137			542	571	22,109	18,619	462	389
高山市	13,169	10,388						195	2,586	40,015	36,079	468	422
飛騨市	3,227	2,537	2,537					10	680	10,955	8,841	484	391
下呂市	2,492	1,823						10	659	8,680	6,827	1,378	1084

区分	管路延長																		
	導水管						送水管						配水管						
	導水管延長計 (m)	铸铁管 (m)	ダクタイル 铸铁管 (m)	鋼管 (m)	石綿 セメント 管 (m)	その他 (m)	送水管延長計 (m)	铸铁管 (m)	ダクタイル 铸铁管 (m)	鋼管 (m)	石綿 セメント 管 (m)	その他 (m)	配水管延長計 (m)	铸铁管 (m)	ダクタイル 铸铁管 (m)	鋼管 (m)	石綿 セメント 管 (m)	硬質塩 化ビニル 管 (m)	その他 (m)
岐阜県計	301,510	7,959	62,134	10,963	675	219,779	623,007	41,177	410,935	26,863	1,133	142,899	16,650,023	290,066	5,732,729	175,406	13,380	8,605,540	1,832,902
岐阜市						3,130		3,065			65	2,385,198	24,554	1,169,372	10,086	1,006	1,080,686	99,494	
羽島市	351	198	149	4		156		149	7			585,126	7,154	58,680	5,969		512,430	893	
各務原市	8,214		8,092	106		16	26,980	95	26,734	69		82	778,370	5,531	587,221	1,289		54,171	130,158
山県市高富	125		125				351		321			30	165,309		25,584	1,299		92,557	45,869
山県市美山	10,975					10,975	16,398	1,277	4,302			10,819	126,124		13,310	763		68,910	43,141
瑞穂市	913		135	602		176							318,828		53,584	7,294	327	246,246	11,377
本巣市	7,868		5,911	32		1,925	11,430		8,629	24		2,777	386,563	33	46,897	3,324		297,632	38,677
岐南町	194		194										151,411	56	10,736	1,400		122,651	16,568
笠松町	190	190											154,751	2,388	17,522	5,388	759	89,211	39,483
北方町							370		370				110,266		12,385	369		85,237	12,275
大垣市	3,519		3,477	42			680	680					874,855	11,062	651,295	1,567		83,460	127,471
海津市	5,170		1,660			3,510	12,644		12,644				394,116		47,971	7,508	10	308,747	29,880
養老町	405					405	4,759	1,359	2,536			864	272,504	82,956	12,627	5,740		169,134	2,047
垂井町	2,559		2,237			322	9,307		9,211	4		92	162,161	739	38,043	346		94,397	28,636
関ヶ原町	2,045		1,395	434		216	1,087		1,017	53		17	97,420		11,614	2,970	307	58,911	23,618
神戸町	158		158				55		55				178,910		7,420	3,111		145,837	22,542
輪之内町	730	700				30							89,669		5,397	899	147	73,058	10,168
安八町	420	420											136,442		37,071	411		97,144	1,816
揖斐川町	482		482				8,323		5,455	1,951		917	111,571		28,616	1,787	5,422	51,263	24,483
大野町	733			66		667	1,817		1,817				174,029		51,511			114,748	7,770
池田町	441		441				4,367		4,367				199,218		25,308	1,963		169,415	2,532
関市	25,669	6,426	427	212		18,604	87,357	34,019	24,277	365	1,133	27,563	901,559	77,910	102,019	6,136	3,766	663,599	48,129
美濃市	1,291		1,135			156	26,436	56	22,599	318		3,463	244,238	1,250	76,090	1,963		117,265	47,670
郡上市	53,635		6,732	1,049		45,854	41,636	657	11,694	1,125		28,160	828,869	1,004	105,942	13,182		534,105	174,636
美濃加茂市	112		21			91	8,825		6,209	25		2,591	569,359	1,275	237,787	2,507		274,685	53,105
可児市							56,637		55,929	480		228	628,695		430,431	938		117,888	79,438
坂祝町							566		566				67,365	3	31,211	327		31,279	4,545
富加町													58,025		9,404	285		33,128	15,208
川辺町													118,170	195	16,453	6,117		91,280	4,125
八百津町	92		92				8,809	230	5,947	540		2,092	191,032		67,954	327		104,934	17,817
御嵩町	500					500	17,293	630	12,988	462		3,213	198,878	391	69,061	1,514		88,308	39,604
多治見市							25,461		25,301	73		87	701,006	3,012	441,734	1,459	45	172,613	82,143
瑞浪市							28,727		16,681	1,643		10,403	421,332	1,007	92,405	1,600	77	260,033	66,210
土岐市							60,754		55,899	1,011		3,844	511,331	1,780	310,214	632		54,758	143,947
中津川市	31,361	25	7,965	1,262	75	22,034	35,524		15,978	9,267		10,279	1,074,032	10,357	248,498	15,438	316	721,186	78,237
恵那市	15,875		8,835	184		6,856	53,826		34,697	1,255		17,874	874,444	38,276	196,602	630		525,763	113,173
高山市	86,633		7,704	3,956		74,973	51,330		33,061	6,285		11,984	1,032,854	5,965	307,444	52,767	346	591,564	74,768
飛騨市	40,078		3,995	3,014	600	32,469	11,728	460	3,907	1,906		5,455	315,632	3,652	42,344	3,814	852	196,344	68,626
下呂市	772		772				6,244	1,714	4,530				60,361	9,516	34,972	2,287		10,963	2,623

4 簡易水道事業

市町村	事業名称	経営主体	給水開始年月	事業計画				料金					普及状況				
				認可年月日	給水人口 (人)	給水区域面積 (km ²)	1日最大給水量 (m ³ /日)	料金体系	家庭用料金(口径別:13mm)					給水区域内人口 (人)	現在給水人口 (人)	普及率 (%)	
									基本水量 (m ³)	基本料金 (円)	超過料金 (円)	メーター使用料 (円)	(参考)10m ³ 当使用料 (円)				
岐阜県計					85,669	211.76	42,551			585	76,977	6,584	1,989	78,966	63,334	62,498	98.7%
岐阜市	芥見長山	組合営	S32.7	S33.5.6	310		48	定額		1,000			1,000	334	140	41.9%	
岐阜市	芥見上町	組合営	S33.4	S33.2.20	280		42	定額		2,800			2,800	100	32	32.0%	
岐阜市	木田馬場	組合営	S33.3	S33.5.6	150		50	定額		666			666	94	94	100.0%	
岐阜市	蔵前神明	組合営	S32.1	S33.5.5	150		78	定額		2,500			2,500	70	70	100.0%	
岐阜市	計				890		218							598	336	56.2%	
羽島市	西小藪	市営	S51.2	S49.6.27	320	0.06	1,836	用途	10	810	81		810	231	231	100.0%	
羽島市	計				320	0.06	1,836							231	231	100.0%	
山県市	中洞	市営	H15.4	H15.4.1	550	1	278	口径	10	1,080	130		1,080	470	470	100.0%	
山県市	伊自良	市営	H15.4	H15.4.1	3,870	8.3	2,251	口径	10	1,080	130		1,080	3,028	3,028	100.0%	
山県市	計				4,420	9.3	2,529							3,498	3,498	100.0%	
瑞穂市	瑞穂市・神戸町水道組合	事務組合営	S34.1	H1.3.31	820	0.1	380	口径	10	864	97	54	918	575	575	100.0%	
瑞穂市	計				820	0.1	380							575	575	100.0%	
大垣市	上石津北部	市営	H23.4	H23.3.29	2,910	4.8	1,710	単一	10	648	172		648	2,564	2,557	99.7%	
大垣市	上石津南部	市営	S40.4	H28.3.8	3,040	10.7	1,575	単一	10	648	172		648	2,884	2,881	99.8%	
大垣市	計				5,950	15.5	3,285							5,448	5,438	99.8%	
養老町	西部	組合営	S47.10	S46.3.31	4,358	1.5	1,416	単一	15	1,400	40		1,400	2,098	1,980	94.3%	
養老町	計				4,358	1.5	1,416							2,098	1,980	94.4%	
垂井町	北部	町営	S48.4	H20.11.26	3,190	5.9	1,124	口径	10	950	110		950	2,959	2,913	98.4%	
垂井町	栗原	町営	H2.4	H1.3.25	1,255	1	440	口径	10	950	110		950	1,052	1,035	98.3%	
垂井町	計				4,445	6.9	1,564							4,011	3,948	98.4%	
揖斐川町	煙永	町営	S63.4	H17.4.1	2,400	1.5	1,010	口径	10	756	75	75	831	1,642	1,642	100.0%	
揖斐川町	市場	町営	S58.6	H17.1.31	1,000	0.8	250	口径	10	756	75	75	831	774	774	100.0%	
揖斐川町	南部	町営	H8.5	H17.1.31	1,300	3	610	口径	10	756	75	75	831	802	802	100.0%	
揖斐川町	神原	町営	S34.4	H17.1.31	380	0.7	95	口径	10	756	75	75	831	194	194	100.0%	
揖斐川町	木曾屋	町営	S34.4	H17.1.31	380	0.7	95	口径	10	756	75	75	831	92	92	100.0%	
揖斐川町	名礼	町営	S37.4	H17.1.31	320	0.4	110	口径	10	756	75	75	831	184	184	100.0%	
揖斐川町	谷汲	町営	S49.4	H17.1.31	1,240	6	546	口径	10	756	75	75	831	839	839	100.0%	
揖斐川町	長瀬	町営	H2.4	H17.1.31	345	0.7	119	口径	10	756	75	75	831	226	226	100.0%	
揖斐川町	北部	町営	H16.9	H17.1.31	390	1.5	200	口径	10	756	75	75	831	250	250	100.0%	
揖斐川町	春日	町営	H19.4	H17.1.31	1,290	1.9	650	口径	10	756	75	75	831	842	842	100.0%	
揖斐川町	乙原	町営	S32.4	H17.1.31	160	0.4	63	口径	10	756	75	75	831	93	93	100.0%	
揖斐川町	東津汲	町営	S39.12	H17.1.31	220	0.8	92	口径	10	756	75	75	831	115	115	100.0%	
揖斐川町	小津	町営	S32.12	H17.1.31	720	2.5	180	口径	10	756	75	75	831	179	179	100.0%	
揖斐川町	日坂	町営	S56.4	H17.1.31	240	1.9	96	口径	10	756	75	75	831	75	75	100.0%	
揖斐川町	西津汲	町営	S32.4	H17.1.31	440	1.5	174	口径	10	756	75	75	831	202	202	100.0%	
揖斐川町	外津汲	町営	S34.4	H17.1.31	170	10	51	口径	10	756	75	75	831	76	76	100.0%	
揖斐川町	三倉	町営	S32.2	H17.1.31	152	0.5	124	口径	10	756	75	75	831	81	81	100.0%	
揖斐川町	西横山	町営	S36.4	H17.1.31	450	0.4	281	口径	10	756	75	75	831	202	202	100.0%	
揖斐川町	東杉原	町営	S11.4	H17.1.31	110	0.2	357	口径	10	756	75	75	831	5	5	100.0%	
揖斐川町	坂内	町営	H11.6	H17.1.31	520	1.1	271	口径	10	756	75	75	831	253	253	100.0%	
揖斐川町	川上	町営	S35.4	H17.1.31	115	0.8	80	口径	10	756	75	75	831	49	49	100.0%	
揖斐川町	計				12,342	37.3	5,454							7,175	7,175	100.0%	
七宗町	七宗町	町営	H23.3	H23.3.29	4,112	10.4	1,717	用途	10	1,800	220		1,800	3,468	3,452	99.5%	
七宗町	計				4,112	10.40	1,717							3,468	3,452	99.5%	
白川町	白川	町営	S41.11	H27.1.6	1,226	4	998	用途	10	1,748	169	72	1,820	1,194	1,190	99.6%	
白川町	赤川	町営	S54.5	H27.1.6	1,664	8.5	845	用途	10	1,748	169	72	1,820	1,555	1,532	98.5%	
白川町	飛騨川流域	町営	S56.4	H13.3.30	3,680	8.6	1,605	用途	10	1,748	169	72	1,820	2,321	2,287	98.5%	
白川町	三川	町営	S61.2	H20.3.6	985	4.9	390	用途	10	1,748	169	72	1,820	775	774	99.8%	
白川町	黒川	町営	S60.5	H27.1.6	2,570	11.6	901	用途	10	1,748	169	72	1,820	1,721	1,699	98.7%	
白川町	計				10,125	37.6	4,739							7,566	7,482	98.9%	
東白川村	東白川	村営	H7.8	H10.12.3	2,947	16.8	1,062	口径	10	2,590	170		2,590	2,054	2,017	98.1%	
東白川村	計				2,947	16.8	1,062							2,054	2,017	98.2%	
中津川市	霧ヶ原	組合営	S31.10	S32.1.20	150	0.6	23	定額		1,200			1,200	85	85	100.0%	
中津川市	計				150	0.6	23							85	85	100.0%	

市町村	事業名称	経営主体	給水開始年月	事業計画				料金					普及状況			
				認可年月日	給水人口 (人)	給水区域面積 (km^2)	1日最大給水量 ($\text{m}^3/\text{日}$)	料金体系	家庭用料金(口径別:13mm)					給水区域内人口 (人)	現在給水人口 (人)	普及率 (%)
									基本水量 (m^3)	基本料金 (円)	超過料金 (円)	メ-ター使用料 (円)	(参考)10 m^3 当使用料 (円)			
下呂市	萩原	市営	H16.3	H16.3.1	4,790	2.5	3,000	単一	10	1,543	133		1,543	4,043	4,043	100.0%
下呂市	浅水	市営	H16.3	H16.3.1	4,040	6	1,970	単一	10	1,543	133		1,543	3,422	3,422	100.0%
下呂市	釜ヶ野	市営	H16.3	H16.3.1	580	0.6	297	単一	10	1,543	133		1,543	489	435	88.9%
下呂市	四美	市営	H16.3	H16.3.1	480	1.3	242	単一	10	1,543	133		1,543	405	405	100.0%
下呂市	宮田	市営	H16.3	H16.3.1	1,240	2.2	580	単一	10	1,543	133		1,543	1,065	1,065	100.0%
下呂市	山之口	市営	H16.3	H16.3.1	880	2.5	469	単一	10	1,543	133		1,543	650	648	99.6%
下呂市	小坂	市営	H16.3	H16.3.1	4,650	4.1	2,450	単一	10	1,543	133		1,543	2,653	2,653	100.0%
下呂市	無数原	市営	H16.3	H16.3.1	190	0.4	95	単一	10	1,543	133		1,543	157	157	100.0%
下呂市	門坂	市営	H16.3	H16.3.1	110	0.4	45	単一	10	1,543	133		1,543	79	77	97.4%
下呂市	竹原	市営	H22.6	H22.6.22	2,180	3.4	1,150	単一	10	1,543	133		1,543	2,018	1,981	98.1%
下呂市	中山	市営	H24.12	H24.12.21	250	0.4	80	単一	10	1,543	133		1,543	150	150	100.0%
下呂市	中原東	市営	H16.3	H16.3.1	870	2.2	368	単一	10	1,543	133		1,543	624	602	96.4%
下呂市	門和佐	市営	H16.3	H16.3.1	570	1.9	293	単一	10	1,543	133		1,543	422	420	99.5%
下呂市	下呂東部	市営	H16.3	H16.3.1	1,550	4.7	856	単一	10	1,543	133		1,543	1,195	1,193	99.8%
下呂市	和川	市営	H16.3	H16.3.1	840	4.7	437	単一	10	1,543	133		1,543	662	640	96.6%
下呂市	久野川	市営	H16.3	H16.3.1	160	0.3	66	単一	10	1,543	133		1,543	111	110	99.0%
下呂市	金山	市営	H16.3	H16.3.1	4,500	9.7	2,534	単一	10	1,543	133		1,543	3,474	3,468	99.8%
下呂市	東	市営	H16.3	H16.3.1	2,150	11.3	560	単一	10	1,543	133		1,543	1,278	1,266	99.0%
下呂市	菅田	市営	H16.3	H16.3.1	1,580	9.3	572	単一	10	1,543	133		1,543	1,020	1,003	98.3%
下呂市	馬瀬	市営	H16.3	H16.3.1	1,600	7	976	単一	10	1,543	133		1,543	1,098	1,084	98.7%
下呂市	計				33,210	74.9	17,040							25,015	24,822	99.2%
白川村	白川村	村営	S35.3	H22.7.12	1,580	0.8	1,288	用途	10	515	72		515	1,512	1,459	96.4%
白川村	計				1,580	0.8	1,288							1,512	1,459	96.5%

市町村	事業名称	取水状況															
		計画							実績								
		1日最大 取水量 (m3)	河川水 (m3/日)	伏流 水 (m3/日)	浅層 地下水 (m3/日)	深層 地下水 (m3/日)	湧水 (m3/日)	ダム 水 (m3/日)	その他 (m3/日)	年間 取水量 (m3)	河川水 (m3)	伏流水 (m3)	浅層 地下水 (m3)	深層 地下水 (m3)	湧水 (m3)	ダム水 (m3)	その他 (m3)
岐阜県計		46,741	21,580	1,636	12,944	7,589		1,762	1,230	11,194,575	5,673,571	355,180	2,448,460	1,645,290		503,492	568,582
岐阜市	芥見長山	48				48				11,680				11,680			
岐阜市	芥見上町	42				42				4,800				4,800			
岐阜市	木田馬場	50				50				17,030				17,030			
岐阜市	葎前神明	78				78				23,866				23,866			
岐阜市計		218				218				57,376				57,376			
羽島市	西小藪	1,836				1,836				25,100				25,100			
羽島市計		1,836				1,836				25,100				25,100			
山県市	中洞	278			278					55,054			55,054				
山県市	伊自良	2,251			2,251					483,162			483,162				
山県市計		2,529			2,529					538,216			538,216				
瑞穂市	瑞穂市・神戸町水道組合	380				380				70,453				70,453			
瑞穂市計		380				380				70,453				70,453			
大垣市	上石津北部	1,710		19	1,691					362,525		2,927	359,598				
大垣市	上石津南部	1,731	625	634	455				17	308,730	117,641	92,759	94,711				3,619
大垣市計		3,441	625	653	2,146				17	671,255	117,641	95,686	454,309				3,619
養老町	西部	1,416				1,416				506,705				506,705			
養老町計		1,416				1,416				506,705				506,705			
垂井町	北部	1,124						1,124		348,923						348,923	
垂井町	栗原	440				440				104,690				104,690			
垂井町計		1,564				440		1,124		453,613				104,690		348,923	
揖斐川町	経永	1,010				1,010				218,761				218,761			
揖斐川町	市場	250				250				130,864				130,864			
揖斐川町	南部	610				610				133,298				133,298			
揖斐川町	神原	105	105							22,995	22,995						
揖斐川町	木曾屋	105	105							16,170				16,170			
揖斐川町	名礼	110				110				29,492				29,492			
揖斐川町	谷汲	546				546				163,265				163,265			
揖斐川町	長瀬	119				119				36,135				36,135			
揖斐川町	北部	220	220							22,484	22,484						
揖斐川町	春日	715	715							88,622	88,622						
揖斐川町	乙原	63						63		20,915							20,915
揖斐川町	東津汲	100	100							23,908	23,908						
揖斐川町	小津	198	198							49,458	49,458						
揖斐川町	日坂	105	105							31,463	31,463						
揖斐川町	西津汲	192	192							33,361	33,361						
揖斐川町	外津汲	51	51							22,849	22,849						
揖斐川町	三倉	124	124							11,899	11,899						
揖斐川町	西横山	311	311							50,735	50,735						
揖斐川町	東杉原	393	393							21,462	21,462						
揖斐川町	坂内	322	322							43,070	43,070						
揖斐川町	川上	80	80							11,936	11,936						
揖斐川町計		5,729	3,021			2,645			63	1,183,142	434,242			727,985			20,915
七宗町	七宗町	2,315	1,661		654					588,728	418,470		170,258				
七宗町計		2,315	1,661		654					588,728	418,470		170,258				
白川町	白川	1,238			1,238					254,933			254,933				
白川町	赤川	855		232	623					196,745	80,095	116,650					
白川町	飛騨川流域	1,767	100	494	1,173					384,502	21,761	107,495	255,246				
白川町	三川	428		257	171					119,746		71,904	47,842				
白川町	黒川	991	638			353				223,154	143,665			79,489			
白川町計		5,279	738	983	3,205	353				1,179,080	165,426	259,494	674,671	79,489			
東白川村	東白川	1,275	1,275							330,627	330,627						
東白川村計		1,275	1,275							330,627	330,627						
中津川市	霧ヶ原	23	23							8,030	8,030						
中津川市計		23	23							8,030	8,030						

市町村	事業名称	取水状況															
		計画							実績								
		1日最大 取水量 (m ³)	河川水 (m ³ /日)	伏流 水 (m ³ /日)	浅層 地下水 (m ³ /日)	深層 地下水 (m ³ /日)	湧水 (m ³ /日)	ダム 水 (m ³ /日)	その他 (m ³ /日)	年間 取水量 (m ³)	河川水 (m ³)	伏流水 (m ³)	浅層 地下水 (m ³)	深層 地下水 (m ³)	湧水 (m ³)	ダム水 (m ³)	その他 (m ³)
下呂市	萩原	3,090			1,940				1,150	607,875			63,827				544,048
下呂市	浅水	1,970			1,970					481,842			481,842				
下呂市	釜ヶ野	301				301				73,492				73,492			
下呂市	四美	267	267							46,292	46,292						
下呂市	宮田	638						638		154,569						154,569	
下呂市	山之口	516	516							129,237	129,237						
下呂市	小坂	2,450	2,450							733,771	733,771						
下呂市	無数原	105	105							42,769	42,769						
下呂市	門坂	50	50							13,091	13,091						
下呂市	竹原	1,265	1,265							582,482	582,482						
下呂市	中山	88	88							29,937	29,937						
下呂市	中原東	405	405							103,438	103,438						
下呂市	門和佐	323	323							86,772	86,772						
下呂市	下呂東部	942	942							163,987	163,987						
下呂市	和川	473	473							104,192	104,192						
下呂市	久野川	72	72							19,467	19,467						
下呂市	金山	2,787	2,787							799,411	799,411						
下呂市	東	616	616							418,179	418,179						
下呂市	菅田	630	630							150,618	150,618						
下呂市	馬瀬	1,171	1,171							235,134	235,134						
下呂市	計	18,159	12,160		3,910	301		638	1,150	4,976,555	3,658,777		545,668	73,492		154,569	544,048
白川村	白川村	2,577	2,077		500					605,695	540,358		65,337				
白川村	計	2,577	2,077		500					605,695	540,358		65,337				

市町村	事業名称	浄水状況						給水状況						
		計画 浄水能力 (m ³ /日)	実績					実績 年間 給水量 (m ³)	有収水量		無収 水量 (m ³)	無効 水量 (m ³)	実績 1日最大 給水量 (m ³ /日)	
			年間 浄水量 (m ³)	消毒 のみ (m ³)	繰返 ろ過 (m ³)	急速 ろ過 (m ³)	膜 ろ過 (m ³)		その他 (m ³)	生活用 (m ³)				その他 (m ³)
岐阜県計		38,579	10,103,738	2,187,529	3,738,238	2,346,690	1,675,631	155,650	10,050,014	6,137,746	734,839	180,105	2,997,324	37,634
岐阜市	芥見長山		11,680	11,680					11,680	11,680				38.0
岐阜市	芥見上町		4,800	4,800					4,800	4,800				14.0
岐阜市	木田馬場		17,030	17,030					17,030	17,030				53.0
岐阜市	蔵前神明		23,866	23,866					23,866	23,866				66.0
岐阜市	計		57,376	57,376					57,376	57,376				171
羽島市	西小藪	1,836	25,100	25,100					25,100	25,100				127.0
羽島市	計	1,836	25,100	25,100					25,100	25,100				127
山県市	中洞	278	55,054	55,054					55,054	49,920		2,905	2,229	172.0
山県市	伊自良	2,034	483,162			483,162			483,162	378,943		27,064	77,155	1,725.0
山県市	計	2,312	538,216	55,054		483,162			538,216	428,863		29,969	79,384	1,897
瑞穂市	瑞穂市・神戸町水道組合	380	70,453	70,453					69,678	56,653		225	12,800	220.0
瑞穂市	計	380	70,453	70,453					69,678	56,653		225	12,800	220
大垣市	上石津北部	1,438	362,525	85,761		273,837	2,927		362,525	265,979		24,640	71,906	1,318.0
大垣市	上石津南部	1,818	307,679		118,541	187,178		1,960	307,629	271,627		12,753	23,249	1,187.0
大垣市	計	3,256	670,204	85,761	118,541	461,015	2,927	1,960	670,154	537,606		37,393	95,155	2,505
養老町	西部		506,705	506,705					506,705	178,619	11,529		316,557	2,288.0
養老町	計		506,705	506,705					506,705	178,619	11,529		316,557	2,288
垂井町	北部		301,322		301,322				301,322	270,456	9,936	12,558	8,372	927.0
垂井町	栗原	440	102,955					102,955	102,955	73,847	21,655	4,472	2,981	344.0
垂井町	計	440	404,277		301,322			102,955	404,277	344,303	31,591	17,030	11,353	1,271
揖斐川町	脛永	1,010	218,761	218,761					218,761	182,246			36,515	886.0
揖斐川町	市場	250	130,864	130,864					130,864	75,657			55,207	490.0
揖斐川町	南部	610	133,298	133,298					133,298	102,164			31,134	461.0
揖斐川町	神原	95	22,995		22,995				22,995	21,900			1,095	66.2
揖斐川町	木曾屋	51	16,170	16,170					16,170	11,790			4,380	55.4
揖斐川町	名礼	110	29,492	29,492					29,492	23,251			6,241	102.0
揖斐川町	谷汲	546	163,265	163,265					163,265	111,982			51,283	649.0
揖斐川町	長瀬	119	36,135	36,135					36,135	27,922			8,213	134.0
揖斐川町	北部	200	22,484					22,484	22,484	21,426			1,058	64.7
揖斐川町	春日	650	88,622				88,622		88,622	70,700			17,922	463.0
揖斐川町	乙原	63	20,915		20,915				20,915	12,097			8,818	67.8
揖斐川町	東津汲	92	23,908		23,908				23,908	16,240			7,668	87.4
揖斐川町	小津	180	49,458		49,458				49,458	24,992			24,466	168.9
揖斐川町	日坂	96	31,463		31,463				31,463	14,882			16,581	117.5
揖斐川町	西津汲	174	33,361		33,361				33,361	24,195			9,166	107.0
揖斐川町	外津汲	51	22,849		22,849				22,849	9,460			13,389	83.5
揖斐川町	三倉	92	11,899			11,899			11,899	10,281			1,618	34.2
揖斐川町	西横山	281	50,735					50,735	50,735	32,980			17,755	174.0
揖斐川町	東杉原	357	21,462			21,462			21,462	6,024			15,438	112.0
揖斐川町	坂内	322	43,070			43,070			43,070	39,397			3,673	128.0
揖斐川町	川上	72	11,936			11,936			11,936	6,507			5,429	36.0
揖斐川町	計	5,421	1,183,142	727,985	204,949	11,899	187,574	50,735	1,183,142	846,093			337,049	4,488
七宗町	七宗町	1,717	499,741		125,269	83,254	291,218		459,729	350,152	108	300	109,169	1,623.0
七宗町	計	1,717	499,741		125,269	83,254	291,218		459,729	350,152	108	300	109,169	1,623
白川町	白川	998	231,757				231,757		231,757	142,397			89,360	874.0
白川町	赤川	845	178,859				178,859		178,859	134,341			44,518	818.0
白川町	飛騨川流域	1,605	349,547				349,547		349,547	240,774			108,773	1,441.0
白川町	三川	390	108,860		38,101	70,759			108,860	93,847			15,013	412.0
白川町	黒川	901	202,867				202,867		202,867	155,853			47,014	786.0
白川町	計	4,739	1,071,890		38,101	70,759	963,030		1,071,890	767,212			304,678	4,331
東白川村	東白川	1,062	267,407		267,407				260,832	168,829	33,846	58,157		1,034.0
東白川村	計	1,062	267,407		267,407				260,832	168,829	33,846	58,157		1,034
中津川市	霧ヶ原		8,030	8,030					8,030	8,030				22.0
中津川市	計		8,030	8,030					8,030	8,030				22

市町村	事業名称	浄水状況						給水状況					
		計画 浄水能力 (m ³ /日)	年間 浄水量 (m ³)	実績				実績 年間 給水量 (m ³)	有収水量		無収 水量 (m ³)	無効 水量 (m ³)	実績 1日最大 給水量 (m ³ /日)
				消毒 のみ (m ³)	緩速 ろ過 (m ³)	急速 ろ過 (m ³)	膜 ろ過 (m ³)		その他 (m ³)	生活用 (m ³)			
下呂市	萩原	3,000	607,875	30,394	303,937	273,544		607,875	359,673	76,068	5,490	166,644	2,081.0
下呂市	浅水		481,842	481,842				475,530	300,613	103,574	4,899	66,444	1,642.0
下呂市	釜ヶ野		73,492	73,492				73,492	39,182	21,567	12,743		248.0
下呂市	四美	242	46,072		46,072			46,072	33,794	7,543		4,735	204.0
下呂市	宮田	580	112,631		112,631			112,631	88,798	16,772	1,083	5,978	487.0
下呂市	山之口	469	116,313		116,313			116,313	51,060	4,593	333	60,327	438.0
下呂市	小坂	2,445	660,394		660,394			660,394	220,060	118,974	140	321,220	2,137.0
下呂市	無数原	95	38,492		38,492			38,492	12,244	2,798		23,450	340.0
下呂市	門坂	45	11,782		11,782			11,782	4,244	3,351		4,187	~ 86.0
下呂市	竹原	1,150	322,986		300,181	22,805		322,986	171,669	50,642	2,211	98,464	1,057.0
下呂市	中山	63	26,943		26,943			26,943	15,270	825		10,848	115.0
下呂市	中原東	368	73,825		73,825			73,825	56,480	5,290	200	11,855	319.0
下呂市	門和佐	293	58,083		58,083			58,083	39,337	537	108	18,101	296.0
下呂市	下呂東部	856	136,985				136,985	136,985	100,181	13,165	6,454	17,185	529.0
下呂市	和川	438	81,886				81,886	81,886	52,972	9,309	12	19,593	319.0
下呂市	久野川	66	12,011				12,011	12,011	10,172	312	12	1,515	46.0
下呂市	金山	2,620	639,943		65,339	574,604		639,943	351,096	47,310	2,643	238,894	2,395.0
下呂市	東	560	365,648			365,648		365,648	127,189	31,234	577	206,848	1,375.0
下呂市	菅田	573	135,556		135,556			135,556	75,177	1,240	28	59,111	585.0
下呂市	馬瀬	976	192,743		192,743			192,743	91,948	54,757	98	45,940	770.0
下呂市	計	14,839	4,195,502	585,728	2,142,291	1,236,601	230,882	4,189,190	2,201,159	569,861	37,031	1,381,139	15,469
白川村	白川村	2,577	605,695	65,337	540,358			605,695	167,751	87,904		350,040	2,188.0
白川村	計	2,577	605,695	65,337	540,358			605,695	167,751	87,904		350,040	2,188

市町村	事業名称	管路延長																		
		導水管					送水管					配水管								
		導水管 延長計 (m)	鑄鉄 管 (m)	ダクタイル 鑄鉄管 (m)	鋼管 (m)	石綿 セメント 管 (m)	その他 管種 (m)	送水管 延長計 (m)	鑄鉄 管 (m)	ダクタイル 鑄鉄管 (m)	鋼管 (m)	石綿 セメント 管 (m)	その他 管種 (m)	配水管 延長計 (m)	鑄鉄 管 (m)	ダクタイル 鑄鉄管 (m)	鋼管 (m)	石綿 セメント 管 (m)	硬質塩化 ビニル管 (m)	その他 管種 (m)
岐阜県計		46,988	1,633	9,664	3,150	63	32,478	114,350	591	48,993	7,014		56,751	1,282,307	8,978	229,754	22,500	3,427	926,317	71,331
岐阜市	芥見長山																			
岐阜市	芥見上町													600					600	
岐阜市	木田馬場													370					370	
岐阜市	蔵前神明													330					330	
岐阜市	計													1,300					1,300	
羽島市	西小藪													4,340					4,340	
羽島市	計													4,340					4,340	
山県市	中洞							940		940				4,427					4,427	
山県市	伊自良	540					540	1,730		206	553		971	64,704	1,019	3,752			33,576	26,357
山県市	計	540					540	2,670		1,146	553		971	69,131	1,019	3,752			38,003	26,357
瑞穂市	瑞穂市・神戸町水道組合													4,330		11	17		4,220	82
瑞穂市	計													4,330		11	17		4,220	82
大垣市	上石津北部	1,247		258	164		825	2,537		1,694	843			20,304		2,098	876		15,877	1,453
大垣市	上石津南部	564		299	155		110	2,248		141	119		1,988	34,622	12	5,117	648		24,320	4,525
大垣市	計	1,811		557	319		935	4,785		1,835	962		1,988	54,926	12	7,215	1,524		40,197	5,978
養老町	西部													19,698				3,427	16,271	
養老町	計													19,698				3,427	16,271	
垂井町	北部	825		741	84			262		116	46		100	29,657		5,651	710		23,212	84
垂井町	栗原	112		92			20	1,090		1,077	11		2	9,154		444	47		8,428	235
垂井町	計	937		833	84		20	1,352		1,193	57		102	38,811		6,095	757		31,640	319
揖斐川町	経永	150		150										12,301		937	141		11,223	
揖斐川町	市場							876		876				7,179		209			6,970	
揖斐川町	南部							893		893				20,257		4,724			15,533	
揖斐川町	神原	110					110							4,056					4,056	
揖斐川町	木曾屋							937					937	2,406					2,057	349
揖斐川町	名礼							890					890	4,241					3,840	401
揖斐川町	谷汲							1,175		1,175				15,088		6,545			8,363	180
揖斐川町	長瀬							400					400	5,254					5,193	61
揖斐川町	北部	28					28							7,084		5,405			1,329	350
揖斐川町	春日	813					813	2,291		130			2,161	27,188		1,860			24,721	607
揖斐川町	乙原	3525					3,525							3,235					3,235	
揖斐川町	東津汲	447	77				370							2,165		220			1,945	
揖斐川町	小津	893					893							5,125			552		4,573	
揖斐川町	日坂	767			767									3,536		2,015			1,521	
揖斐川町	西津汲	63				63		87					87	4,307	947				1,521	1,839
揖斐川町	外津汲	71					71							2,444		125			2,319	
揖斐川町	三倉	1,138					1,138							2,618		1,214			1,404	
揖斐川町	西横山	3,308					3,308	48		48				5,187		1,465	90		3,603	29
揖斐川町	東杉原													1,315					1,315	
揖斐川町	坂内	969					969	1,290					1,290	10,322					10,322	
揖斐川町	川上	918					918							2,559					2,559	
揖斐川町	計	13,200	77	150	767	63	12,143	8,887		3,122			5,765	147,867	947	24,719	783		117,602	3,816
七宗町	七宗町	3,765			186		3,579	5,087		3,172	183		1,732	83,062	94	16,845	3,967		56,899	5,257
七宗町	計	3,765			186		3,579	5,087		3,172	183		1,732	83,062	94	16,845	3,967		56,899	5,257
白川町	白川	30		30				2,705		2,417			288	26,353	1,090	11,607	634		12,218	804
白川町	赤川	384		29			355	12,225		9,191	810		2,224	67,633		10,857	188		56,203	385
白川町	飛騨川流域	459		136			323	10,523		6,493			4,030	93,719		30,785	450		61,171	1,313
白川町	三川	851		294	48		509	3,522		2,653			869	23,054		8,322	17		14,205	510
白川町	黒川	1,571		309			1,262	5,824		5,724			100	59,236		14,774	434		43,849	179
白川町	計	3,295		798	48		2,449	34,799		26,478	810		7,511	269,995	1,090	76,345	1,723		187,846	3,191
東白川村	東白川	987					987	8,305					8,305	104,992		11,429	1,963		91,600	
東白川村	計	987					987	8,305					8,305	104,992		11,429	1,963		91,600	
中津川市	霧ヶ原	100					100							4,725						4,725
中津川市	計	100					100							4,725						4,725

市町村	事業名称	管路延長																		
		導水管					送水管					配水管								
		導水管 延長計 (m)	鑄鉄管 (m)	ダクタイル 鑄鉄管 (m)	鋼管 (m)	石綿 セメント 管 (m)	その他 管種 (m)	送水管 延長計 (m)	鑄鉄管 (m)	ダクタイル 鑄鉄管 (m)	鋼管 (m)	石綿 セメント 管 (m)	その他 管種 (m)	配水管 延長計 (m)	鑄鉄管 (m)	ダクタイル 鑄鉄管 (m)	鋼管 (m)	石綿 セメント 管 (m)	硬質塩化 ビニル管 (m)	その他 管種 (m)
下呂市	萩原	2,258		1,049	120		1,089	1,767		1,350			417	36,107		6,723	427		25,032	3,925
下呂市	浅水	882		76	353		453	3,077		968	1,199		910	42,657		7,698	438		30,898	3,623
下呂市	釜ヶ野							833		571			262	7,505		1,505	17		5,634	349
下呂市	四美	181			15		166							7,651		549	39		6,416	647
下呂市	宮田	1,873		130			1,743							19,004		3,581	213		14,678	532
下呂市	山之口	143					143	270		270				22,343		469	319		21,555	
下呂市	小坂	2,034		1,450	51		533	12,637		4,015	300		8,322	87,910	2,240	15,546	4,375		65,579	170
下呂市	無数原	79					79							3,727		284	555		2,888	
下呂市	門坂	540					540	2,282					2,282	4,617	415	58			4,144	
下呂市	竹原	715		85	213		417	5,123		12	2,738		2,373	24,583		2,876	3,187		16,609	1,911
下呂市	中山	355			25		330							3,961	290	71			2,581	1,019
下呂市	中原東	60		60				2,896			37		2,859	11,136		1,042	96		9,478	520
下呂市	門和佐	557					557							13,001		4,525			8,476	
下呂市	下呂東部	324					324	4,697		1,147			3,550	18,275		855			17,219	201
下呂市	和川	328					328	2,290		1,975			315	13,836		2,620			11,216	
下呂市	久野川	27					27							3,346					3,316	30
下呂市	金山	4,625	1,556		969		2,100	1,611		9	175		1,427	27,452	520	10,072	1,103		15,573	184
下呂市	東	2,936		2,936				946		946				23,774		9,232			14,542	
下呂市	菅田	1,280		1,280				6,709		621			6,088	22,794		1,981			20,813	
下呂市	馬瀬	1,247					1,247	1,999		427			1,572	41,431		8,187	997		30,785	1,462
下呂市	計	20,444	1,556	7,066	1,746		10,076	47,137		12,311	4,449		30,377	435,110	3,465	77,874	11,766		327,432	14,573
白川村	白川村	1,909		260			1,649	1,327	591	736				24,020	2,351	5,469			9,167	7,033
白川村	計	1,909		260			1,649	1,327	591	736				24,020	2,351	5,469			9,167	7,033

5 専用水道

番号	市町村名	設置者 施設	名 名	竣工 年月日	給水区域の 上水・簡水の 名称	現在 給水人口 (人)	施設 能力 (m ³ /日)	原水の 種別	浄水施設 の種別	施設の専用 兼用の別
1	岐阜市	岐阜大学柳戸団地		S55.8.1	岐阜市上水道	365	1,010	深井戸	除鉄	飲用のみ
2	岐阜市	岐阜県総合医療センター		S47.3.1	岐阜市上水道	94	2,300	深井戸	消毒のみ	浄水併用
3	岐阜市	旅館すぎ山		S44.12.1	岐阜市上水道		130	深井戸	消毒のみ	浄水併用
4	岐阜市	岐阜清流病院		H11.5.1	岐阜市上水道		257	深井戸	消毒のみ	飲用のみ
5	岐阜市	平和ビル岐阜高島屋		S52.9.1	岐阜市上水道		180	受水		浄水併用
6	岐阜市	岐阜女子大学		S43.4.1	岐阜市上水道		360	深井戸	急速ろ過	浄水併用
7	岐阜市	更科		H4.8.1	岐阜市上水道	6	350	深井戸	消毒のみ	飲用のみ
8	岐阜市	岐阜県福祉・農業会館		S55.2.1	岐阜市上水道		98	深井戸	消毒のみ	浄水併用
9	岐阜市	安江病院		S56.4.1	岐阜市上水道		432	深井戸	消毒のみ	浄水併用
10	岐阜市	岐阜産業会館		S45.8.1	岐阜市上水道		220	深井戸	消毒のみ	飲用のみ
11	岐阜市	岐阜赤十字病院		S57.11.1	岐阜市上水道		295	深井戸	消毒のみ	浄水併用
12	岐阜市	Tiger & Dragon		H1.10.1	岐阜市上水道		58	浅井戸	消毒のみ	浄水併用
13	岐阜市	介護老人保健施設 長良川ピラ		H5.4.1	岐阜市上水道	90	40	深井戸	消毒のみ	飲用のみ
14	岐阜市	岐阜聖徳学園高等学校北舎		S39.12.1	岐阜市上水道		13	深井戸	消毒のみ	浄水併用
15	岐阜市	岐阜聖徳学園高等学校南舎		S46.3.1	岐阜市上水道		22	深井戸	消毒のみ	浄水併用
16	岐阜市	朝日大学病院		S59.9.1	岐阜市上水道		68	深井戸	消毒のみ	飲用のみ
17	岐阜市	岐阜聖徳学園大学岐阜キャンパス 3号館		H10.4.1	岐阜市上水道		20	深井戸	消毒のみ	浄水併用
18	岐阜市	岐阜グランドホテル		H5.4.1	岐阜市上水道		850	深井戸	消毒のみ	浄水併用
19	岐阜市	三浦老人保健施設		S55.8.1	岐阜市上水道	60	32	深井戸	消毒のみ	浄水併用
20	岐阜市	岐阜県シンクタンク庁舎		S47.12.1	岐阜市上水道		90	深井戸	消毒のみ	浄水併用
21	岐阜市	岐阜県庁		S41.2.1	岐阜市上水道		7,000	深井戸	消毒のみ	浄水併用
22	岐阜市	寺田ガーデン		H7.4.1	岐阜市上水道	100	101	深井戸	消毒のみ	浄水併用
23	岐阜市	寺田ガーデンデイケア		H12.12.1	岐阜市上水道		48	深井戸	消毒のみ	浄水併用
24	岐阜市	富田学園・岐阜東中学校		S46.10.1	岐阜市上水道		30	浅井戸	消毒のみ	浄水併用
25	岐阜市	富田高等学校		S33.12.1	岐阜市上水道		75	浅井戸	消毒のみ	浄水併用
26	岐阜市	岐阜東高等学校		S38.11.1	岐阜市上水道		105	浅井戸	消毒のみ	浄水併用
27	岐阜市	岐阜北カントリークラブ		S53.4.1	岐阜市上水道		380	深井戸	消毒のみ	浄水併用
28	岐阜市	十八楼		S61.5.1	岐阜市上水道		200	深井戸	消毒のみ	浄水併用
29	岐阜市	サンシティハイツマルナカ		S62.7.1	岐阜市上水道	105	23	深井戸	消毒のみ	浄水併用
30	岐阜市	ホテルルネスシラサギ		H9.12.1	岐阜市上水道		79	深井戸	消毒のみ	浄水併用
31	岐阜市	岐阜都ホテル		H7.7.1	岐阜市上水道		600	深井戸	消毒のみ	浄水併用
32	岐阜市	岐阜キャッスルイン		H15.5.1	岐阜市上水道		54	深井戸	消毒のみ	浄水併用

番号	市町村名	設置者 施設名	竣工 年月日	給水区域の 上水・簡水の 名称	現在 給水人口 (人)	施設 能力 (m ³ /日)	原水の 種別	浄水施設 の種別	施設の専用 兼用の別
33	岐阜市	ホテルパーク	S37.6.1	岐阜市上水道		50	浅井戸	消毒のみ	浄水併用
34	岐阜市	岐阜大学医学部・附属病院団地	H16.5.1	岐阜市上水道	72	900	深井戸	消毒のみ	飲用のみ
35	岐阜市	岐阜南病院	S54.11.1	岐阜市上水道	181	78	深井戸	消毒のみ	飲用のみ
36	岐阜市	岐阜キャッスル	S58.10.1	岐阜市上水道	116	141	深井戸	消毒のみ	飲用のみ
37	岐阜市	岐阜聖徳学園大学	S47.9.1	岐阜市上水道	374	36	深井戸	消毒のみ	飲用のみ
38	岐阜市	介護老人保健施設 ロアジかねまつ	H8.5.1	岐阜市上水道	100	50	深井戸	消毒のみ	浄水併用
39	岐阜市	東横イン岐阜		岐阜市上水道		83	深井戸	消毒のみ	浄水併用
40	岐阜市	アルモニータラッセ	H18.6.30	岐阜市上水道		200	深井戸	消毒のみ	浄水併用
41	岐阜市	黒野病院 給食棟		岐阜市上水道		30	深井戸	消毒のみ	飲用のみ
42	岐阜市	黒野病院 中央、北、西、その他		岐阜市上水道		53	深井戸	消毒のみ	飲用のみ
43	岐阜市	カラフルタウン岐阜	H24.9.20	岐阜市上水道		148	併用	膜ろ過	飲用のみ
44	岐阜市	河村病院		岐阜市上水道		35	深井戸	消毒のみ	浄水併用
45	岐阜市	医療法人社団登豊会 近石病院	H26.12.10	岐阜市上水道		43	深井戸	消毒のみ	浄水併用
46	岐阜市	マーサ21	H24.4.18	岐阜市上水道		276	併用	除鉄・膜ろ過	浄水併用
47	岐阜市	ワールドデザインシティ・GIFU		岐阜市上水道		360	併用	膜ろ過	飲用のみ
48	羽島市	赤松水道組合	S30.4.1	羽島市上水道	499	111	深井戸	消毒のみ	飲用のみ
49	羽島市	羽島市民病院	S51.8.1	羽島市上水道		720	深井戸	消毒のみ	浄水併用
50	羽島市	日興テキスタイル		羽島市上水道		31	深井戸	消毒のみ	飲用のみ
51	羽島市	羽島市役所	S34.7.1	羽島市上水道		500	深井戸	消毒のみ	飲用のみ
52	羽島市	ホテルコーヨー	H14.1.1	羽島市上水道		120	深井戸	消毒のみ	飲用のみ
53	羽島市	ホテルコーヨー別館	H8.11.1	羽島市上水道			深井戸	消毒のみ	飲用のみ
54	羽島市	(株)高陽社 販売促進センター	H6.11.1	羽島市上水道		40	深井戸	消毒のみ	飲用のみ
55	各務原市	航空自衛隊岐阜基地司令、岐阜基地	S21.10.1	各務原市上水道	421	3,780	深井戸	消毒のみ	浄水併用
56	各務原市	県営尾崎団地	S49.8.1	各務原市上水道	1,586	800	受水		飲用のみ
57	各務原市	独立行政法人都市再生機構 緑苑団地	S51.7.1	各務原市上水道		1,028	受水		飲用のみ
58	各務原市	岐阜カンツリー倶楽部	S34.10.1	各務原市上水道		300	浅井戸	急速ろ過	浄水併用
59	各務原市	子苑第1幼稚園	S58.4.1	各務原市上水道		20	深井戸	消毒のみ	飲用のみ
60	各務原市	特別老人ホーム カーサ・レスポート	H8.8.20	各務原市上水道		41	併用	急速ろ過	浄水併用
61	各務原市	各務原カントリー倶楽部	H4.11.2	各務原市上水道		122	併用	急速ろ過	浄水併用
62	各務原市	岐阜県消防学校	S48.12.1	各務原市上水道		31	深井戸	消毒のみ	飲用のみ
63	各務原市	エーザイ(株) 川島工場管理棟	S41.3.1	各務原市上水道		80	深井戸	消毒のみ	浄水併用
64	各務原市	ホテルルートイン各務原	H19.12.19	各務原市上水道		53	併用	消毒のみ	浄水併用

番号	市町村名	設置者 施設	名 名	竣工 年月日	給水区域の 上水・簡水の 名称	現在 給水人口 (人)	施設 能力 (m ³ /日)	原水の 種別	浄水施設 の種別	施設の専用 兼用の別
65	各務原市	イオンモール各務原		H24.5.20	各務原市上水道		1,257	併用	膜ろ過	飲用のみ
66	各務原市	川崎重工業㈱岐阜工場		H27.9.11	各務原市上水道		160	受水		飲用のみ
67	山県市	やまがたゴルフ倶楽部		H2.7.1	美山地域上水道		123	深井戸	急速ろ過	原水併用
68	山県市	岐北総合病院		S26.8.1	高富地域上水道		220	深井戸	消毒のみ	原水併用
69	瑞穂市	旭化成建材(株) 穂積工場3AL工場		H14.9.1	瑞穂市上水道	84	183	深井戸	消毒のみ	浄水併用
70	瑞穂市	旭化成建材(株) 穂積工場8AL工場		H14.9.1	瑞穂市上水道		350	深井戸	消毒のみ	浄水併用
71	瑞穂市	朝日大学歯学部付属病院		S42.5.1	瑞穂市上水道		159	深井戸	消毒のみ	飲用のみ
72	瑞穂市	朝日大学		S45.9.1	瑞穂市上水道		346	深井戸	消毒のみ	飲用のみ
73	本巣市	NEOキャンピングパーク		H11.4.1			100	浅井戸	消毒のみ	飲用のみ
74	本巣市	MKビル		S57.11.1	糸貫上水道	30	24	深井戸	消毒のみ	飲用のみ
75	本巣市	レシップ㈱ 第4工場		H14.8.1	糸貫上水道		20	深井戸	消毒のみ	浄水併用
76	本巣市	岐阜第一高等学校		S33.4.1	糸貫上水道	61	160	深井戸	消毒のみ	飲用のみ
77	本巣市	岐阜本巣カントリー倶楽部		S50.3.1	外山簡易水道		100	深井戸	急速ろ過	飲用のみ
78	本巣市	介護老人保健施設 根尾川ガーデン		H10.3.1	神海簡易水道	68	24	深井戸	急速ろ過	飲用のみ
79	本巣市	特別養護老人ホーム さはら苑		H15.8.4	神海簡易水道	80	27	深井戸	急速ろ過	飲用のみ
80	本巣市	モレラ岐阜		H18.4.3	糸貫上水道		1,000	深井戸	膜ろ過	浄水併用
81	本巣市	岐阜工業高等専門学校		S39.4.1	真正上水道	278	260	深井戸	消毒のみ	飲用のみ
82	岐南町	岐南コーポ		S48.2.1	岐南町上水道		24	深井戸	消毒のみ	飲用のみ
83	岐南町	ホテルマイン岐阜店		H2.5.1	岐南町上水道		63	深井戸	消毒のみ	浄水併用
84	岐南町	岐阜女子高等学校 本館		S39.4.1	岐南町上水道		110	深井戸	消毒のみ	飲用のみ
85	岐南町	ホテルハワイ		H10.11.1	岐南町上水道		30	深井戸	消毒のみ	浄水併用
86	岐南町	ホテルHANDS		S59.4.1	岐南町上水道		50	深井戸	消毒のみ	浄水併用
87	笠松町	笠松利務所		H25.8.30	笠松町上水道	619	330	深井戸	消毒のみ	飲用のみ
88	笠松町	愛生病院		H11.10.1	笠松町上水道		73	深井戸	消毒のみ	飲用のみ
89	笠松町	岐阜県地方競馬組合		S35.4.1	笠松町上水道		2,880	深井戸	消毒のみ	浄水併用
90	笠松町	松波総合病院		S63.1.1	笠松町上水道		200	深井戸	消毒のみ	浄水併用
91	笠松町	松波総合病院 介護老人保護施設		S48.4.1	笠松町上水道		100	深井戸	消毒のみ	浄水併用
92	北方町	Meiji Seika ファルマ株式会社 岐阜工場		S46.9.1	北方町上水道		200	深井戸	消毒のみ	原水併用
93	大垣市	三甲テキスタイル		S28.6.1	大垣市上水道		1,238	深井戸	消毒のみ	飲用のみ
94	大垣市	大垣市民病院		S58.3.1	大垣市上水道		2,700	深井戸	消毒のみ	飲用のみ
95	大垣市	大垣病院		H14.11.1	大垣市上水道		172	深井戸	消毒のみ	飲用のみ
96	大垣市	イビデン㈱ 青柳事業場		S29.9.1	大垣市上水道		200	深井戸	消毒のみ	飲用のみ

番号	市町村名	設置者 施設	名 名	竣工 年月日	給水区域の 上水・簡水の 名称	現在 給水人口 (人)	施設 能力 (m ³ /日)	原水の 種別	浄水施設 の種別	施設の専用 兼用の別
97	大垣市	大垣フォーラムホテル		S63.10.1	大垣市上水道		360	深井戸	消毒のみ	飲用のみ
98	大垣市	イビデン(株) 河間事業場		S48.5.1	大垣市上水道		170	深井戸	消毒のみ	飲用のみ
99	大垣市	イビデン(株) 大垣事業場		H9.6.1	大垣市上水道		95	深井戸	急速ろ過	飲用のみ
100	大垣市	神鋼造機		S25.1.1	大垣市上水道		30	深井戸	消毒のみ	飲用のみ
101	大垣市	老人保健施設 大樹		H8.7.1	大垣市上水道	150	59	深井戸	消毒のみ	飲用のみ
102	大垣市	岐阜経済大学3～8号館		S62.8.1	大垣市上水道		59	深井戸	消毒のみ	飲用のみ
103	大垣市	岐阜経済大学食堂		H4.4.1	大垣市上水道		23	深井戸	消毒のみ	飲用のみ
104	大垣市	岐阜県西濃総合庁舎		S46.2.1	大垣市上水道		100	深井戸	消毒のみ	飲用のみ
105	大垣市	県営荒崎住宅		S48.4.1	大垣市上水道	541	408	受水		飲用のみ
106	大垣市	老人福祉施設 ゴールドライフ大東		H9.7.1	大垣市上水道	100	35	深井戸	消毒のみ	飲用のみ
107	大垣市	大垣市役所		S39.3.1	大垣市上水道		120	深井戸	消毒のみ	飲用のみ
108	大垣市	大垣中央病院		S60.10.1	大垣市上水道		58	深井戸	消毒のみ	飲用のみ
109	大垣市	ルートイン大垣インター		H15.6.1	大垣市上水道		50	深井戸	消毒のみ	飲用のみ
110	大垣市	老人福祉施設 サンヴェール大垣		H15.9.1	大垣市上水道	120	79	深井戸	消毒のみ	飲用のみ
111	大垣市	大垣病院第2		H1.1.10	大垣市上水道		45	深井戸	消毒のみ	飲用のみ
112	大垣市	かみいしづ緑の村公園		S59.4.1	南部簡易水道		57	伏流水	緩速ろ過	飲用のみ
113	大垣市	イビデン(株) 大垣中央事業所		H19.2.1	大垣市上水道		34	深井戸	消毒のみ	飲用のみ
114	海津市	養南病院		S58.11.1	海津市上水道	2	120	深井戸	消毒のみ	飲用のみ
115	養老町	西美濃厚生病院		H8.6.1	養老町上水道		166	深井戸	消毒のみ	飲用のみ
116	垂井町	ユニチカ 垂井工場		S10.8.1		1	1,440	深井戸	消毒のみ	飲用のみ
117	垂井町	博愛会病院		H19.5.7	垂井町上水道		426	浅井戸	消毒のみ	飲用のみ
118	垂井町	博愛桜寿苑 相川		H27.12.28	垂井上水道		106	浅井戸	消毒のみ	飲用のみ
119	輪之内町	輪之内クリニック		H8.10.1	輪之内町上水道		33	深井戸	消毒のみ	飲用のみ
120	揖斐川町	揖斐濃厚生病院		H3.11.1	揖斐川町上水道		277	深井戸	消毒のみ	飲用のみ
121	揖斐川町	イビデン(株) 大垣北事業所		H1.4.1	揖斐川町上水道		60	深井戸	消毒のみ	飲用のみ
122	揖斐川町	貝月リゾート		H14.12.1			156	表流水	急速ろ過	飲用のみ
123	揖斐川町	谷汲カントリークラブ		H2.11.1		68	200	浅井戸	消毒のみ	飲用のみ
124	揖斐川町	道の駅星のふる里ふじはし		H19.4.1			179	表流水	膜ろ過	浄水併用
125	池田町	特別養護老人ホーム サンビレッジ新生苑		S51.4.1	池田町上水道	139	108	深井戸	消毒のみ	飲用のみ
126	池田町	新生病院		S54.8.1	池田町上水道		108	深井戸	消毒のみ	飲用のみ
127	関市	シーダーヒルズカントリークラブ		H6.10.1	関市上水道		37	受水	消毒のみ	飲用のみ
128	関市	関観光ホテル		S62.3.1	関市上水道		45	深井戸	消毒のみ	飲用のみ

番号	市町村名	設置者 施設	名 名	竣工 年月日	給水区域の 上水・簡水の 名称	現在 給水人口 (人)	施設 能力 (m ³ /日)	原水の 種別	浄水施設 の種別	施設の専用 兼用の別
129	関市	山田ハイツ		H7.2.1	関市上水道	70	30	浅井戸	消毒のみ	飲用のみ
130	関市	美濃カントリー倶楽部		S11.3.2	関市上水道		96	浅井戸	消毒のみ	飲用のみ
131	美濃市	日本トムソン岐阜製作所		S44.8.1	美濃市上水道		300	浅・受	消毒のみ	浄水併用
132	美濃市	岐阜県中濃総合庁舎		S49.4.1	美濃市上水道		46	浅井戸	消毒のみ	飲用のみ
133	美濃市	関観光ホテル(株) みの観光ホテル		H9.8.1	美濃市上水道		42	浅井戸	消毒のみ	飲用のみ
134	郡上市	郡上八幡自然園		S55.5.1			50	深井戸	緩速ろ過	飲用のみ
135	郡上市	ホテル郡上八幡		S62.4.1	郡上市上水道		90	表流水	急速ろ過	飲用のみ
136	郡上市	鷺見病院		S56.11.1	郡上市上水道		864	浅井戸	急速ろ過	飲用のみ
137	郡上市	しらおスキー場		S59.10.1			70	深井戸	消毒のみ	飲用のみ
138	郡上市	ウイングヒルズ白鳥リゾート ホテルヴィラウイング		H2.11.1		14	364	深井戸	急速ろ過	飲用のみ
139	郡上市	ウイングヒルズ白鳥リゾート プラザチャオ		H2.11.1			360	深井戸	急速ろ過	飲用のみ
140	郡上市	ウイングヒルズ白鳥リゾート 山腹レストラン		H9.12.1			216	深井戸	消毒のみ	飲用のみ
141	郡上市	イトシロシャーロットタウンスキー 場		H2.12.1	郡上市上水道		90	深井戸	急速ろ過	飲用のみ
142	郡上市	白鳥高原リゾート		S51.4.1		3	60	深井戸	消毒のみ	飲用のみ
143	郡上市	日本道路公団 ひるがのSA		H12.10.1			283	深井戸	急速ろ過	飲用のみ
144	郡上市	ホワイトピアたかす		H4.12.1		5	200	深井戸	消毒のみ	飲用のみ
145	郡上市	コージュ高鷲		H6.10.1			140	深井戸	消毒のみ	飲用のみ
146	郡上市	郡上高原ホテル 郡上高原スキー場		H1.3.1		11	120	深井戸	消毒のみ	飲用のみ
147	郡上市	牧歌の里		H8.4.1			200	深井戸	消毒のみ	飲用のみ
148	郡上市	高鷲スノーパーク		H11.12.1			344	深井戸	消毒のみ	飲用のみ
149	郡上市	鷲が岳スキー場 鷲が岳高原ゴルフ倶楽部		S45.7.1		6	861	深井戸	消毒のみ	飲用のみ
150	郡上市	ダイナランド レストランルーナ		S60.12.1			150	深井戸	消毒のみ	飲用のみ
151	郡上市	ホテルヴィラモンサン		S57.12.1			45	深井戸	消毒のみ	飲用のみ
152	郡上市	サンメンバーズひるがの		H12.7.1	郡上市上水道	8	77	深井戸	急速ろ過	飲用のみ
153	郡上市	慈恵中央病院		S37.2.1	郡上市上水道		180	浅井戸	消毒のみ	飲用のみ
154	郡上市	めいほう高原 スキーセンター		H1.12.1			86	深井戸	消毒のみ	飲用のみ
155	郡上市	めいほう高原 第1レストハウス		H1.12.1			59	深井戸	消毒のみ	飲用のみ
156	郡上市	クックラひるがの		H20.4.1	郡上市上水道	3	78	深井戸	消毒のみ	飲用のみ
157	郡上市	(株)アルペン 満天の宿		H26.12.15			10	深井戸	除鉄	飲用のみ
158	美濃加茂市	木沢記念病院		S52.4.1	美濃加茂市 上水道		250	浅井戸	消毒のみ	飲用のみ
159	美濃加茂市	(株)Mizkan		H26.8.18	美濃加茂市 上水道		800	受水	急速ろ過	浄水併用
160	可児市	東建リゾートジャパン・ジャパン 東 建塩河カントリー倶楽部		S63.3.1	可児市上水道		160	深・受	急速ろ過	浄水併用

番号	市町村名	設置者 施設名	竣工 年月日	給水区域の 上水・簡水の 名称	現在 給水人口 (人)	施設 能力 (m ³ /日)	原水の 種別	浄水施設 の種別	施設の専用 兼用の別
161	可児市	可児ゴルフ倶楽部 可児ゴルフ場	H1.8.1	可児市上水道		150	深井戸	急速ろ過	浄水併用
162	可児市	日本ラインゴルフ	S41.11.1	可児市上水道		65	深井戸	消毒のみ	浄水併用
163	可児市	小萱チェリークreekカントリークラブ	H5.2.1	可児市上水道		90	深井戸	急速ろ過	浄水併用
164	可児市	可児ゴルフ倶楽部美濃ゴルフ場	S59.11.1	可児市上水道		100	深井戸	急速ろ過	浄水併用
165	可児市	株式会社ヨシヅヤ可児店	H20.7.31	可児市上水道		40	深・受	膜ろ過	浄水併用
166	可児市	可児とうのう病院	H20.10.30	可児市上水道		222	深・受	膜ろ過	浄水併用
167	可児市	KYB株式会社 岐阜北工場	H26.12.10	可児市上水道		235	深・受	膜ろ過	浄水併用
168	坂祝町	パジェロ製造(株)	S13.3.1	坂祝町上水道		1,080	深・受	消毒のみ	原水併用
169	御嵩町	こぶしゴルフ倶楽部	H6.4.1			65	表流水	急速ろ過	浄水併用
170	御嵩町	エクセレントゴルフクラブ みたけ花トピアコース	H10.8.1	御嵩町上水道		100	深・受	急速ろ過	浄水併用
171	御嵩町	ワールドレイクゴルフ倶楽部	H4.10.1			70	深井戸	急速ろ過	浄水併用
172	御嵩町	レイクグリーンゴルフ倶楽部	S60.4.1			190	深井戸	急速ろ過	浄水併用
173	多治見市	県営旭ヶ丘住宅	S47.4.1	多治見市上水道	817	536	受水	消毒のみ	飲用のみ
174	瑞浪市	広池学園	S38.12.1	瑞浪市上水道	462	1,200	併用	急速ろ過	浄水併用
178	瑞浪市	東濃厚生病院	S38.12.1	瑞浪市上水道		200	併用	膜ろ過	浄水併用
176	瑞浪市	瑞陵ゴルフクラブ	H2.9.1	瑞浪市上水道	1	58	表流水	急速ろ過	浄水併用
177	土岐市	名岐国際ゴルフ倶楽部	S46.9.1	土岐市上水道		150	深井戸	膜ろ過	飲用のみ
178	中津川市	王子特殊紙(株) 中津工場	S34.5.1	中津川市上水道	300	380	表流水	急速ろ過	飲用のみ
179	中津川市	(株)明智ゴルフ倶楽部 富士カントリー ひるかわゴルフ場	H1.9.1	中津川市上水道		240	湧水	急速ろ過	飲用のみ
180	中津川市	フォーティーンヒルズ(株) フォー ティーンヒルズカントリークラブ	H3.10.1			55	浅井戸	急速ろ過	飲用のみ
181	中津川市	中津川市長 道の駅「賤母」等	H6.8.4			70	伏流水	消毒のみ	飲用のみ
182	恵那市	(株)明智ゴルフ倶楽部 富士カントリー 明智ゴルフ倶楽部	H2.3.1			214	深井戸	除鉄	飲用のみ
183	恵那市	キクオカ綜業(株) 笹平カントリークラブ	S62.10.1	恵那市上水道		80	深井戸	急速ろ過	飲用のみ
184	恵那市	キクオカ綜業(株) 山岡カントリークラブ	H3.11.1	恵那市上水道		92	表・受	急速ろ過	飲用のみ
185	恵那市	(株)クレール メダリオンベルグラビ アリゾート	H1.8.23			120	井戸水	急速ろ過	飲用のみ
186	恵那市	恵那市 ささゆりの湯	H29.5.31	恵那市上水道		59	深井戸	急速ろ過、除鉄、 除マンガン	飲用のみ
187	高山市	高山市乗鞍高原専用水道	S50.10.1			150	伏流水	緩速ろ過	浄水併用
188	高山市	高山グリーンホテル	S48.7.1	高山市上水道		1,300	深・受	消毒のみ	飲用のみ
189	高山市	鈴蘭御嶽ハイエリア	S47.4.1			1,200	湧水	緩速ろ過	飲用のみ
190	高山市	舟山アルコピアスキー場	S7.12.1			90	湧水	消毒のみ	飲用のみ
191	高山市	ヴィラージュ荘川高原	H14.9.18			300	浅井戸	急速ろ過	浄水併用
192	高山市	明智ゴルフ倶楽部 荘川ゴルフ場	H8.8.2			100	深井戸	急速ろ過	浄水併用

番号	市町村名	設置者 施設名	竣工 年月日	給水区域の 上水・簡水の 名称	現在 給水人口 (人)	施設 能力 (m ³ /日)	原水の 種別	浄水施設 の種別	施設の専用 兼用の別
193	高山市	荘川高原カントリー倶楽部 赤谷専用水道	S50.4.1			450	表流水	急速ろ過	浄水併用
194	高山市	翠峯苑	S49.4.25			100	湧水	消毒のみ	飲用のみ
195	高山市	チャオ御岳リゾート	H10.11.26			93	深井戸	急速ろ過	浄水併用
196	高山市	上宝トーカイカントリークラブ	H7.12.20			280	深井戸	消毒のみ	浄水併用
197	高山市	久美愛厚生病院	H24.4.26	高山市上水道		359	深・受	膜ろ過	飲用のみ
198	高山市	高山赤十字病院	H20.3.19	高山市上水道		421	深・受	急速ろ過	飲用のみ
199	高山市	蒲田専用水道	S39.3.1		15	218	湧水	消毒のみ	浄水併用
200	高山市	福地専用水道	S34.3.1		102	280	湧水	消毒のみ	浄水併用
201	高山市	ホテルアソシア高山リゾート	H18.12.20	高山市上水道		325	深・受	消毒のみ	浄水併用
202	高山市	ひだホテルプラザ	H25.3.28	高山市上水道		335	深・受	消毒のみ	浄水併用
203	飛騨市	神岡鉱業 鹿間専用水道	S29.10.1	神岡上水道	189	6,000	表流水	急速ろ過	浄水併用
204	飛騨市	神岡鉱業 上平専用水道	H10.12.1		27	78	湧水	急速ろ過	飲用のみ
205	下呂市	ホテル小川屋	S45.10.1	下呂市上水道		110	浅・受	消毒のみ	飲用のみ
206	白川村	トヨタ自然学校	H18.6.30		27	50	浅井戸	急速ろ過	飲用のみ
計					8,570	68,727			

6 小規模水道施設

番号	市町村	施設名	区分	竣工年月日	計画給水人口 (人)	現在給水人口 (人)	計画給水量 (m3)	実績 1日最大 給水量 (m3)	実績 年間 給水量 (m3)	水源 種別	浄水 種別	配水 方式
1	岐阜市	伊洞	組合営	S40.3	90	28				深井戸	減菌	自然流下
2	本巣市	下屋井	組合	S35.4	50	36				深井戸	減菌	加圧ポンプ
3	本巣市	且内馬伏	組合		50	27				深井戸	簡易ろ過	加圧ポンプ
4	笠松町	無動寺第一	組合営	S31.12	95	75				深井戸	減菌	加圧ポンプ
5	揖斐川町	沖野	公営	S41.3	90	55	12	19	5,578	深井戸	減菌	自然流下
6	揖斐川町	檜原	公営	H7.2	40	13	6	11	1,497	河川水	急速	自然流下
7	揖斐川町	古屋・初若	公営	H17.4	79	26	33	10	1,934	河川水	膜	自然流下
8	揖斐川町	有鳥	公営	H19.3	50	32	22	10	2,665	深井戸	減菌	自然流下
9	揖斐川町	諸家	公営	H15.4	68	35	34	30	5,255	河川水	急速	自然流下
10	池田町	三和町	組合営	S46.2	100	39				浅井戸	減菌	加圧ポンプ
11	池田町	下東野	組合営	S49.2	90	41				浅井戸	減菌	加圧ポンプ
12	池田町	下東野2	組合営	S49.2	80	29				浅井戸	減菌	加圧ポンプ
13	池田町	下東野3	組合営	S49.2	80	41				浅井戸	減菌	加圧ポンプ
14	池田町	下東野4	組合営	S49.2	70	32				浅井戸	減菌	加圧ポンプ
15	池田町	天神町	組合営	S43.3	100	45				浅井戸	減菌	加圧ポンプ
16	池田町	本町	組合営	S43.4	80	37				浅井戸	減菌	加圧ポンプ
17	池田町	東町西	組合営	S42.2	100	47				浅井戸	減菌	加圧ポンプ
18	池田町	栄町	組合営	S43.3	100	43				浅井戸	減菌	加圧ポンプ
19	池田町	南瀬古	組合営	S42.12	70	34				浅井戸	減菌	加圧ポンプ
20	池田町	萩原	組合営	S40.2	90	32				浅井戸	減菌	加圧ポンプ
21	池田町	本郷北	組合営	S42.4	70	35				浅井戸	減菌	加圧ポンプ
22	池田町	本郷町	組合営	S42.2	70	49				浅井戸	減菌	加圧ポンプ
23	池田町	皆米	組合営	S40.2	80	40				浅井戸	減菌	加圧ポンプ
24	池田町	藤代	組合営	S45.4	80	50				浅井戸	減菌	加圧ポンプ
25	池田町	上八幡	組合営	S48.12	100	71				浅井戸	減菌	加圧ポンプ
26	池田町	上田畑	組合営	S46.3	70	39				浅井戸	減菌	加圧ポンプ
27	池田町	上田東村	組合営	S46.3	70	36				浅井戸	減菌	加圧ポンプ
28	池田町	上田西村	組合営	S46.3	80	41				浅井戸	減菌	加圧ポンプ
29	池田町	六之井一	組合営	S46.2	100	40				浅井戸	減菌	加圧ポンプ
30	池田町	上町	組合営	S46.1	100	43				浅井戸	減菌	加圧ポンプ
31	御嵩町	大久後	組合営	H5.3	100	91				浅井戸	緩速	自然流下
32	瑞浪市	論析	組合	H8.5	100	68	18	31		湧水	減菌	供用
33	中津川市	細野	組合	S37.3	95	45	20			湧水	減菌	自然流下
34	下呂市	大林	公営	H14.3	50	27	25	13	2,298	河川水	膜	自然流下
35	下呂市	濁河	公営	S60.9	20	2	260	213	40,119	河川水	緩速	自然流下
36	下呂市	三ツ瀨	公営	H15.8	30	25	8	8	3,496	河川水	緩速	加圧ポンプ
計					2,787	1,449	438	345	62,842			

7 水質検査結果等

平成30年度水道水質検査結果等集計表

保健所名	項目	理 化 学				細 菌 学					
		上水道	簡易水道	専用水道	小規模水道施設	計	上水道	簡易水道	専用水道	小規模水道施設	計
岐 阜	不適数										
	検査件数	528	72	153		753	528	72	153		753
西 濃	不適数							1		2	3
	検査件数	508	456	161	60	1,185	508	456	161	60	1,185
関	不適数										
	検査件数	960			72	1,032	960			72	1,032
可 茂	不適数										
	検査件数	288	228	44		560	288	228	44		560
東 濃	不適数										
	検査件数	516				516	516				516
恵 那	不適数										
	検査件数	192	680		24	896	192	680		24	896
飛 騨	不適数	2	1			3					
	検査件数	1,598	349	12	36	1,995	1,596	348	12	36	1,992
合 計	不適数	2	1			3		1		2	3
	検査件数	4,590	1,785	370	192	6,937	4,588	1,784	370	192	6,934
	不適率%	0.04%	0.06%			0.04%		0.06%		1.04%	0.04%

平成30年度簡易専用水道設置・検査実施状況

区分 市町村名	施 設 数			区分 市町村名	施 設 数		
	≦20m3	20m3<	計		≦20m3	20m3<	計
岐阜市	239	191	430	美濃加茂市	20	32	52
羽島市	22	18	40	可児市	54	44	98
各務原市	58	63	121	坂祝町	5		5
山県市	3	7	10	富加町	2	1	3
瑞穂市	15	16	31	川辺町	6	6	12
本巣市	12	14	26	七宗町	1		1
岐南町	11	3	14	八百津町	4	6	10
笠松町	4	6	10	白川町	6	2	8
北方町	7	9	16	東白川村	1	1	2
大垣市	66	67	133	御嵩町	12	9	21
海津市	10	13	23	多治見市	89	71	160
養老町	4	4	8	瑞浪市	16	24	40
垂井町	6	12	18	土岐市	27	25	52
関ヶ原町	4	3	7	中津川市	34	44	78
神戸町	5	4	9	恵那市	27	39	66
輪之内町	3	5	8	高山市	38	61	99
安八町	6	4	10	飛騨市	18	12	30
揖斐川町	6	8	14	下呂市	18	23	41
大野町	9	7	16	白川村	1	1	2
池田町	3	11	14	合 計	935	935	1,870
関 市	41	42	83	検査実施数		1,719	
美濃市	9	12	21	実施率(%)		91.9	
郡上市	13	15	28				