


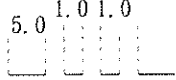


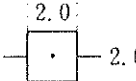
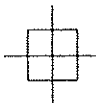







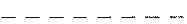



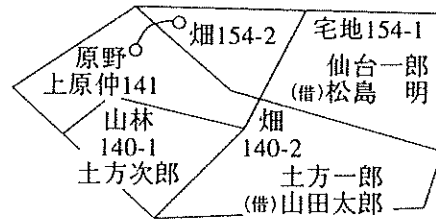


別表第2

用地実測図及び用地平面図表示記号

区分	記号		記号の表示の方法又は図例
	形状及び大きさ	線幅及び線色	
中心杭	 3.0mm	黒 0.2	<p>字名は4.5mm直立等線体で表示すること。</p> <p>測量に係る土地を取得し、又は使用するに当たり、分筆を要するものであり、かつ、当該土地に左に掲げる境界標がない場合においては、当該境界に代えて当該土地のうち取得し、又は使用する部分にそれ以外の部分との境界に存する適宜の境界点と近傍の恒久的地物（幅杭を含む）との距離、角度等の位置関係を記載するものとする。</p>
中心杭番号	No. 5  2.0mm	黒 0.2	
用地杭及び起業地の境界	 2.0	黒 0.15	
大字の境界	 5.0 1.0 1.0	黒 0.35	
字の境界	 3.0 2.0	黒 0.35	
土地の境界		黒 0.15	
土地の境界標			
イ 石杭	 2.0	黒 0.15	
ロ コンクリート杭		黒 0.15	
ハ 合成樹脂杭		黒 0.15	
ニ 不銹鋼杭		黒 0.15	
一筆内の異なる権利の境界	 0.8	赤 0.10	
一筆内の異なる地目の境界		赤 0.10	
一筆内の異なる占有者の境界		緑 0.15	

区 分	記 号		記号の表示の方法又は図例
	形状及び大きさ	線幅及び線色	
地 番	アラビア数字 左 横 書 字の高さ 2.0 字の間隔 2.0	黒 0.15	
同一所有者記号		黒 0.10	
所有者等の氏名 (土地に関する権利(担保物件を除く)が設定されているときは権利の種類及び権利者の氏名)	左 横 書 正方形直立等線体 字の大きさ 2.5 字の間隔 1.0 やむをえないときは縦書とする。	黒 0.15	
地 目	字の大きさ 2.5 字の間隔 2.5以内	黒 0.15	
三斜線(底辺)		黒 0.10	
“ (垂線)		黒 0.10	
流水の方向		黒 0.10	
建物、工作物			
木 造		黒 0.15~ 0.35	無壁舎は破線で表示すること。
非 木 造		黒 0.35	表示は外側真形とする。



区 分	記 号		記号の表示の方法又は図例			
	形状及び大きさ	線幅及び線色				
配 電 線 路	 1.5	黒 0.15	柱の正位置を表示する 外枠は支持物の敷地の実測 内枠は支持物の基礎を表示 柱の正位置に表示する			
送 電 線 路	 1.5	黒 0.15				
通 信 線 路	 1.5	黒 0.15				
鉄 道 ・ 軌 道	 1.5	黒 0.15				
そ の 他	 1.5	黒 0.15				
井 戸	 2.0	黒 0.15				
肥 料 槽	 2.0	黒 0.15				
貯 水 槽	 2.0	黒 0.15				
業 務 名	縦 6.5cm	黒	業 務 名	○ ○ ○ ○ ○ ○ ○ ○		
箇 所 名			箇 所 名	○ ○ ○ ○ ○		
測 量 年 月 日	横 10.0cm	黒	縮 尺	○○○○ 図面番号 ○○		
縮 尺			測 量 年 月 日	平成○○年○○月○○日		
請 負 者 等			請 負 者	○○○○		
			調 査 者	計 算 者	検 査 者	照 合 者
			印	印	印	印