

別表第1(第10条関係)

成果品一覧表



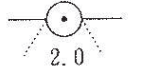




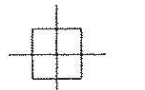

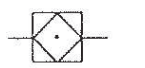



1 成果品の一覧は次のとおりとする。ただし、提出する成果品の詳細その他の事項については、監督員等との協議により必要に応じて特記仕様書で指示するものとする。

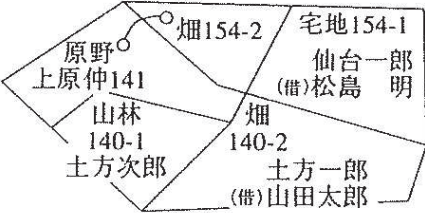






2 電子納品の取扱については、仕様書第17条を基本とする。ただし、詳細については、特記仕様書で指示するものとする。

	業務区分	成果品の名称	備考
1	地図転写	公図等転写図原図(字絵図) 転写連続図原図(字絵図連続図)	PETフィルム 不動産登記法14条地図 法務局備え付け地図 閲覧・交付申請書作成
2	土地登記簿調査	土地調査表(一覧・権利者別) 地積測量図	閲覧・交付申請書作成
3	建物登記簿調査	建物調査表(一覧・権利者別) 建物登記簿等調査表	閲覧・交付申請書作成
4	権利者確認調査 (当初調査)	権利者調査表(一覧・権利者別) 戸籍簿等調査表 法人登記簿又は商業登記簿等調査表	閲覧・交付申請書作成交付申請書作成 戸籍簿謄本又は抄本を添付する 登記簿謄本又は抄本を添付する
5	権利者確認調査 (追跡調査)	権利者調査表(一覧・権利者別) 戸籍簿等調査表 相続関係説明図	閲覧・交付申請書作成 戸籍簿謄本又は抄本を添付する
6	境界確認	立会人名簿	
7	土地境界立会確認書作成	土地境界立会確認書	権利者の押印 要
8	補助基準点の設置	基準点成果表 基準点網図 観測手簿 計算簿	
9	境界測量	基準点一覧表(使用部分) 境界測量観測手簿	
10	境界点間測量	境界測量精度管理表	
11	用地境界仮杭設置	杭設置箇所表示図 設置位置座標	写真を含む 用地境界杭一覧表
12	用地実測図原図作成	用地実測図原図(丈量図、確定図) 用地実測図原図精度管理表	PETフィルム
13	用地平面図原図作成	用地平面図原図 用地平面図原図精度管理表	PETフィルム
14	面積計算	面積計算書	
15	土地調書作成	土地調書 土地現地調査書 参考図 登記事項要約書 地積測量図	起業地、隣地 所有者別測量図、求積表
16	復元測量	復元箇所位置図 復元箇所座標	写真を含む
17	用地確定図原図作成	用地確定図原図(確定図)	PETフィルム
18	上記1.12.17の写し	公図等転写図(字絵図) 用地実測図原図(丈量図) 用地確定図原図(確定図)	縮小版 1部を含む

別表第2

用地実測図及び用地平面図表示記号

区分	記号		記号の表示の方法又は図例
	形状及び大きさ	線幅及び線色	
中心杭	 3.0mm	黒 0.2	<p>字名は4.5mm直立等線体で表示すること。</p> <p>測量に係る土地を取得し、又は使用するに当たり、分筆を要するものであり、かつ、当該土地に左に掲げる境界標がない場合においては、当該境界に代えて当該土地のうち取得し、又は使用する部分にそれ以外の部分との境界に存する適宜の境界点と近傍の恒久的地物（幅杭を含む）との距離、角度等の位置関係を記載するものとする。</p>
中心杭番号	No.5  2.0mm	黒 0.2	
用地杭及び起業地の境界	 2.0	黒 0.15	
大字の境界	 5.0 1.0 1.0	黒 0.35	
字の境界	 3.0 2.0	黒 0.35	
土地の境界		黒 0.15	
土地の境界標			
イ 石杭	 2.0	黒 0.15	
ロ コンクリート杭		黒 0.15	
ハ 合成樹脂杭		黒 0.15	
ニ 不銹鋼杭		黒 0.15	
一筆内の異なる権利の境界	 0.8	赤 0.10	
一筆内の異なる地目の境界		赤 0.10	
一筆内の異なる占有者の境界		緑 0.15	

区分	記号		記号の表示の方法又は図例	
	形状及び大きさ	線幅及び線色		
地番	アラビア数字 左横書 字の高さ 2.0 字の間隔 2.0	黒 0.15		
同一所有者記号		黒 0.10		
所有者等の氏名 (土地に関する権利(担保物件を除く)が設定されているときは権利の種類及び権利者の氏名)	左横書 正方形直立等線体 字の大きさ 2.5 字の間隔 1.0 やむをえないときは縦書とする。	黒 0.15		
地目	字の大きさ 2.5 字の間隔 2.5以内	黒 0.15		
三斜線(底辺)		黒 0.10		
“(垂線)		黒 0.10		
流水の方向		黒 0.10		
建物、工作物				
木造		黒 0.15~ 0.35		無壁舎は破線を表示すること。
非木造		黒 0.35		表示は外側真形とする。

区 分	記 号		記号の表示の方法又は図例				
	形状及び大きさ	線幅及び線色					
配 電 線 路	 1.5	黒 0.15	柱の正位置を表示する 外枠は支持物の敷地の実測 内枠は支持物の基礎を表示				
送 電 線 路	 1.5	黒 0.15					
通 信 線 路	 1.5	黒 0.15					
鉄 道 ・ 軌 道	 1.5	黒 0.15					
そ の 他	 1.5	黒 0.15					
井 戸	 2.0	黒 0.15					
肥 料 槽	 2.0	黒 0.15					
貯 水 槽	 2.0	黒 0.15					
業 務 名	縦	6.5cm	黒	業 務 名	○ ○ ○ ○ ○ ○		
箇 所 名				箇 所 名	○ ○ ○ ○		
測 量 年 月 日	横	10.0cm	黒	縮 尺	○○○○ 図面番号 ○○		
縮 尺				測 量 年 月 日	平成○○年○○月○○日		
請 負 者 等			請 負 者		○○○○		
				調 査 者	計 算 者	検 査 者	照 合 者
				印	印	印	印