

平成30年7月豪雨災害と 令和2年7月豪雨災害の気象状況の比較

気象状況

平成30年7月豪雨と令和2年7月豪雨（7月3日～7月31日）の比較

①気象警報等

	平成30年7月豪雨	令和2年7月豪雨
特別警報発表「市町村数」	16市町村	6市
土砂災害警戒情報発表「市町村数」	18市町村	20市町村
記録的短時間大雨情報発表状況	9地点	1地点

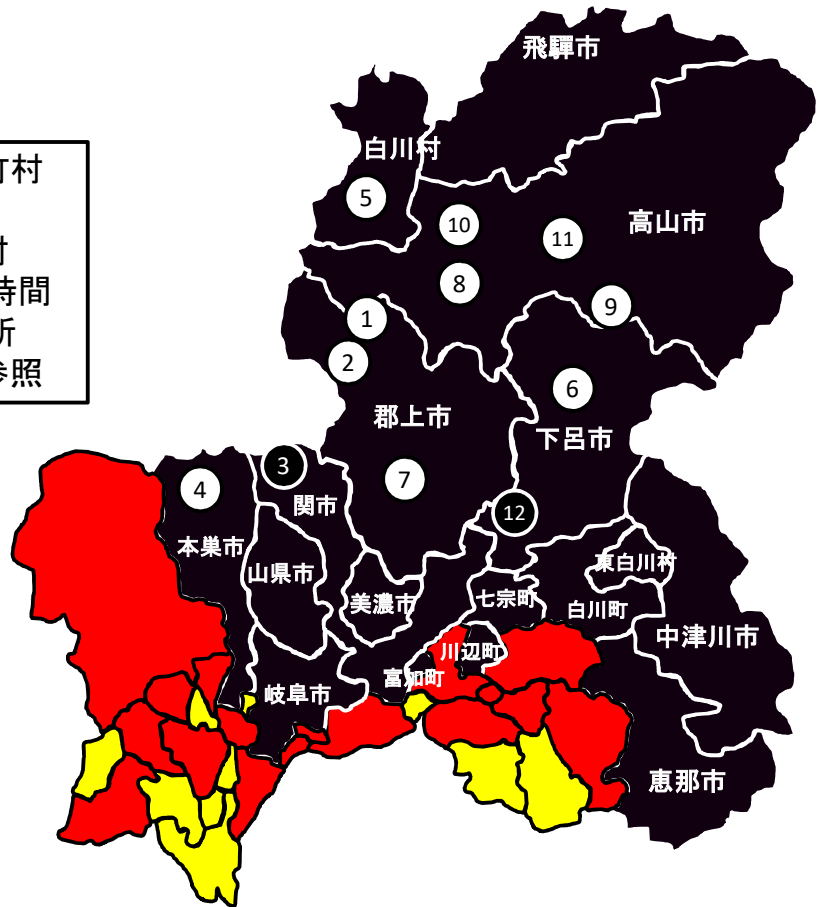
②降水状況

総降水量の多い11地点（※令和2年7月豪雨にて降水量が1,000mmを超えた箇所数で比較）					
平成30年7月豪雨 (H30.6.28～7.8、11日間)		(参考) 7月降水量(平年値)	令和2年7月豪雨 (R2.7.3～7.31 29日間)		(参考) 7月降水量(平年値)
① 郡上市ひるがの	1,214.5mm	481.0mm	⑥ 下呂市萩原	1,809.5mm	401.3mm
② 郡上市長滝	1,193.5mm	464.3mm	⑨ 高山市船山	1,409.5mm	414.2mm
③ 関市板取	1,161.0mm		① 郡上市ひるがの	1,372.5mm	481.0mm
④ 本巣市樽見	1,142.5mm	457.0mm	③ 関市板取	1,220.5mm	
⑤ 白川村御母衣	912.5mm	369.9mm	⑦ 郡上市八幡	1,180.5mm	387.0mm
⑥ 下呂市萩原	885.5mm	401.3mm	② 郡上市長滝	1,178.5mm	464.3mm
⑦ 郡上市八幡	874.0mm	387.0mm	⑬ 高山市宮之前	1,173.0mm	293.0mm
⑧ 高山市六厩	867.5mm	331.8mm	④ 本巣市樽見	1,126.5mm	457.0mm
⑨ 高山市船山	804.0mm	414.2mm	⑭ 中津川市付知	1,094.5mm	363.7mm
⑩ 高山市清見	730.5mm	283.7mm	⑮ 下呂市宮地	1,070.5mm	405.4mm
⑪ 高山市高山	685.5mm	230.9mm	⑤ 白川村御母衣	1,030.0mm	369.9mm
(観測史上1位となる24時間降水量を観測した観測所) 平成30年7月豪雨			(観測史上1位となる24時間降水量を観測した観測所) 令和2年7月豪雨		
		更新日			更新日
③ 関市板取	297.5mm	2018年7月6日	⑥ 下呂市萩原	414.0mm	2020年7月8日
⑫ 下呂市金山	274.0mm	2018年7月5日	⑬ 高山市宮之前	309.0mm	2020年7月8日
			⑨ 高山市船山	275.0mm	2020年7月8日
			⑯ 高山市丹生川	198.5mm	2020年7月8日

(1) 降雨の状況の比較

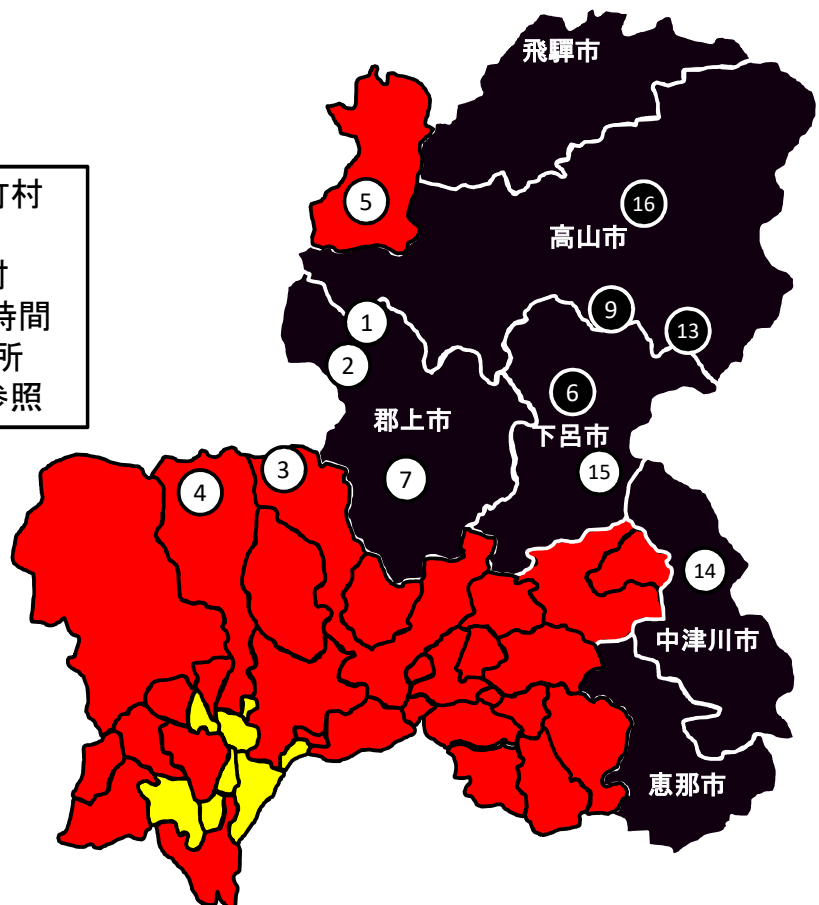
平成30年7月豪雨
(7月8日)

- 凡例**
- 大雨特別警報発表市町村
 - 大雨警報発表市町村
 - 大雨注意報発表市町村
 - 観測史上1位となる24時間降水量を観測した観測所
 - ※観測所の通番は前頁参照



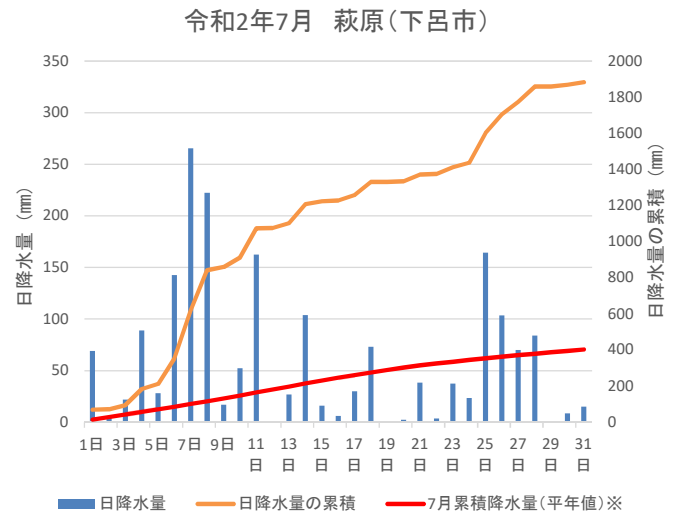
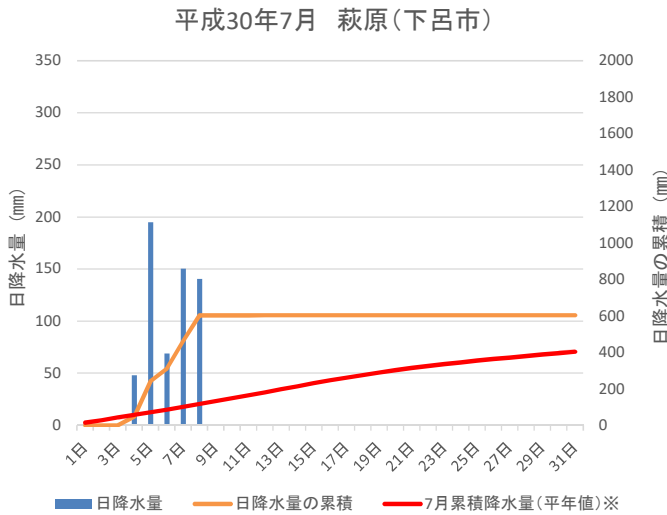
令和2年7月豪雨
(7月8日)

- 凡例**
- 大雨特別警報発表市町村
 - 大雨警報発表市町村
 - 大雨注意報発表市町村
 - 観測史上1位となる24時間降水量を観測した観測所
 - ※観測所の通番は前頁参照



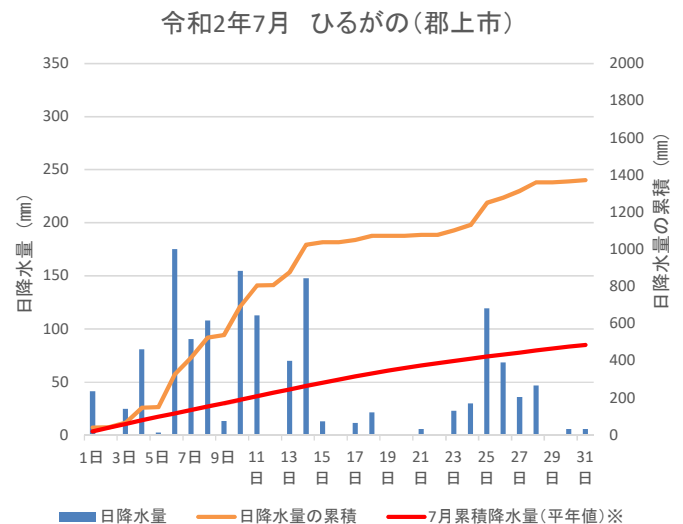
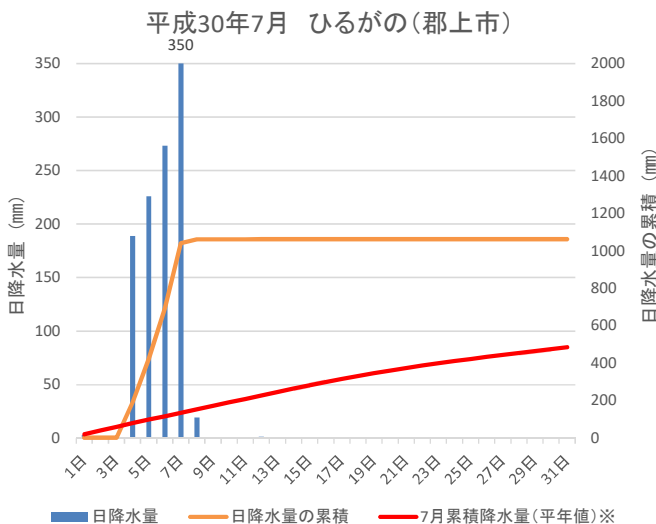
(3) 平成30年7月と令和2年7月の降水量比較（萩原）

平成30年7月において、萩原（下呂市）では降り始めから5日間で603.0ミリを記録した。
 令和2年7月の降水量においては24時間、48時間、72時間において過去最高の降水量を記録したほか、これまでの7月降水量記録である876.5ミリ（平成22年7月）の2倍以上となる1,883.0ミリを記録した。



(4) 平成30年7月と令和2年7月の降水量比較（ひるがの）

平成30年7月において、ひるがの（郡上市）では24時間、48時間、72時間で過去最高の降水量を記録し、同年7月の降水量は、観測史上最高（当時）となる1,062.5ミリを記録した。
 令和2年7月では、時間別降水量において過去最高の降水量を記録した時間はないものの、7月降水量では観測史上最高となる1,414.5ミリを記録した。



※7月の日降水量の平年値（1981年から2010年までの30年間の平均値）の累積を示したもの

(6) 平成30年7月豪雨 48時間及び72時間降水量の極値更新状況(当時)

48時間降水量の記録

地点名	極値	統計開始年
河合	322.5	2018年7月7日
神岡	299.0	2018年7月7日
白川	286.0	2006年7月19日
栃屋	274.0	2006年7月19日
御母衣	501.5	2018年7月7日
清見	421.5	2018年7月7日
高山	350.0	2018年7月6日
丹生川	272.0	2018年7月6日
ひるがの	683.0	2018年7月7日
六廐	460.5	2018年7月7日
船山	324.0	2011年8月25日
宮之前	355.0	1999年9月23日
長瀧	620.0	2018年7月7日
萩原	440.0	1999年9月22日
関市板取	492.0	2018年7月6日
八幡	574.0	1976年9月12日
宮地	346.5	2011年9月21日
樽見	628.0	1989年9月7日
金山	325.0	1999年9月22日
付知	298.0	2018年7月6日
美濃	454.0	1976年9月12日
伽藍	401.0	2011年9月21日
黒川	330.0	2011年9月21日
揖斐川	384.0	2002年7月11日
美濃加茂	352.0	1992年8月13日
恵那	307.0	2000年9月13日
中津川	221.0	2011年9月21日
関ヶ原	391.0	1976年9月12日
大垣	466.0	1976年9月12日
岐阜	438.0	1976年9月10日
多治見	496.0	2011年9月21日
上石津	311.5	2017年10月23日

72時間降水量の記録

地点名	極値	統計開始年
河合	405.5	2018年7月8日
神岡	379.5	2018年7月8日
白川	379.0	2006年7月19日
栃屋	348.0	2006年7月19日
御母衣	618.0	2018年7月8日
清見	538.5	2018年7月8日
高山	490.0	2018年7月7日
丹生川	321.0	2018年7月7日
ひるがの	868.0	2018年7月7日
六廐	612.5	2018年7月7日
船山	473.5	2018年7月8日
宮之前	398.0	1999年9月23日
長瀧	795.0	2018年7月7日
萩原	639.5	2020年7月8日
関市板取	742.0	2018年7月8日
八幡	736.0	1976年9月11日
宮地	413.0	2018年7月8日
樽見	664.0	2018年7月7日
金山	437.5	2018年7月8日
付知	345.0	2018年7月7日
美濃	544.0	1976年9月12日
伽藍	402.0	2011年9月22日
黒川	332.5	2011年9月22日
揖斐川	402.5	2018年7月6日
美濃加茂	367.0	1992年8月14日
恵那	309.0	2000年9月13日
中津川	223.5	2011年9月22日
関ヶ原	560.0	1976年9月11日
大垣	526.0	1976年9月12日
岐阜	570.0	1976年9月11日
多治見	496.0	2011年9月22日
上石津	315.0	2017年10月23日

(7) 令和2年7月豪雨 48時間及び72時間降水量の極値更新状況

48時間降水量の記録

地点名	極値	統計開始年
河合	322.5	2018年7月7日
神岡	299.0	2018年7月7日
白川	286.0	2006年7月19日
栃屋	313.0	2020年7月8日
御母衣	501.5	2018年7月7日
清見	421.5	2018年7月7日
高山	350.0	2018年7月6日
丹生川	275.5	2020年7月8日
ひるがの	683.0	2018年7月7日
六廐	460.5	2018年7月7日
船山	444.0	2020年7月8日
宮之前	379.5	2020年7月8日
長瀧	620.0	2018年7月7日
萩原	557.5	2020年7月8日
関市板取	492.0	2018年7月6日
八幡	574.0	1976年9月12日
宮地	346.5	2011年9月21日
樽見	628.0	1989年9月7日
金山	325.0	1999年9月22日
付知	300.5	2020年7月8日
美濃	454.0	1976年9月12日
伽藍	401.0	2011年9月21日
黒川	330.0	2011年9月21日
揖斐川	384.0	2002年7月11日
美濃加茂	352.0	1992年8月13日
恵那	307.0	2000年9月13日
中津川	221.0	2011年9月21日
関ヶ原	391.0	1976年9月12日
大垣	466.0	1976年9月12日
岐阜	438.0	1976年9月10日
多治見	496.0	2011年9月21日
上石津	311.5	2017年10月23日

72時間降水量の記録

地点名	極値	統計開始年
河合	379.5	2018年7月8日
神岡	379.5	2018年7月8日
白川	379.0	2006年7月19日
栃屋	350.5	2020年7月9日
御母衣	618.0	2018年7月8日
清見	538.5	2018年7月8日
高山	490.0	2018年7月7日
丹生川	321.0	2018年7月7日
ひるがの	868.0	2018年7月7日
六廐	612.5	2018年7月7日
船山	507.5	2020年7月8日
宮之前	433.0	2020年7月9日
長瀧	795.0	2018年7月7日
萩原	639.5	2020年7月8日
関市板取	742.0	2018年7月8日
八幡	736.0	1976年9月11日
宮地	413.0	2018年7月8日
樽見	664.0	2018年7月7日
金山	437.5	2018年7月8日
付知	360.5	2020年7月8日
美濃	544.0	1976年9月12日
伽藍	402.0	2011年9月22日
黒川	332.5	2011年9月22日
揖斐川	402.5	2018年7月6日
美濃加茂	367.0	1992年8月14日
恵那	309.0	2000年9月13日
中津川	223.5	2011年9月22日
関ヶ原	560.0	1976年9月11日
大垣	526.0	1976年9月12日
岐阜	570.0	1976年9月11日
多治見	496.0	2011年9月22日
上石津	315.0	2017年10月23日

【参考】防災気象情報の発表状況(令和2年7月豪雨)

(1) 大雨・洪水・特別警報の発表状況①

※下線は新たに発表となった市町村

	大雨警報対象市町村	洪水警報対象市町村	特別警報対象市町村
7月4日 5時21分	中津川市 計1市町村	計0市町村	計0市町村
7月4日 16時51分	中津川市、 <u>下呂市</u> 計2市町村	計0市町村	計0市町村
7月4日 18時30分	中津川市、 <u>下呂市</u> 、 <u>高山市</u> 計3市町村	計0市町村	計0市町村
7月4日 23時2分	中津川市、 <u>下呂市</u> 計2市町村	計0市町村	計0市町村
7月5日 1時16分 ※全警報解除	計0市町村	計0市町村	計0市町村
7月6日 2時15分	中津川市 計1市町村	計0市町村	計0市町村
7月6日 3時44分	中津川市、 <u>恵那市</u> 、 <u>関市</u> 、 <u>郡上市</u> 、 <u>白川町</u> 、 <u>東白川村</u> 、 <u>高山市</u> 、 <u>下呂市</u> 計8市町村	計0市町村	計0市町村
7月6日 15時33分	中津川市、 <u>恵那市</u> 、 <u>関市</u> 、 <u>美濃市</u> 、 <u>郡上市</u> 、 <u>白川町</u> 、 <u>東白川村</u> 、 <u>高山市</u> 、 <u>飛驒市</u> 、 <u>下呂市</u> 計10市町村	計0市町村	計0市町村
7月6日 16時23分	山県市、 <u>揖斐川町</u> 、中津川市、 <u>瑞浪市</u> 、 <u>恵那市</u> 、 <u>関市</u> 、 <u>美濃市</u> 、 <u>美濃加茂市</u> 、 <u>可児市</u> 、 <u>郡上市</u> 、 <u>八百津町</u> 、 <u>白川町</u> 、 <u>東白川村</u> 、 <u>御嵩町</u> 、 <u>高山市</u> 、 <u>飛驒市</u> 、 <u>下呂市</u> 計17市町村	計0市町村	計0市町村
7月6日 17時53分	岐阜市、山県市、 <u>本巣市</u> 、 <u>揖斐川町</u> 、 <u>大野町</u> 、中津川市、 <u>瑞浪市</u> 、 <u>恵那市</u> 、 <u>関市</u> 、 <u>美濃市</u> 、 <u>美濃加茂市</u> 、 <u>可児市</u> 、 <u>郡上市</u> 、 <u>七宗町</u> 、 <u>八百津町</u> 、 <u>白川町</u> 、 <u>東白川村</u> 、 <u>御嵩町</u> 、 <u>高山市</u> 、 <u>飛驒市</u> 、 <u>白川村</u> 、 <u>下呂市</u> 計22市町村	計0市町村	計0市町村
7月6日 18時23分	岐阜市、山県市、 <u>本巣市</u> 、 <u>揖斐川町</u> 、 <u>大野町</u> 、中津川市、 <u>瑞浪市</u> 、 <u>恵那市</u> 、 <u>関市</u> 、 <u>美濃市</u> 、 <u>美濃加茂市</u> 、 <u>可児市</u> 、 <u>郡上市</u> 、 <u>川辺町</u> 、 <u>七宗町</u> 、 <u>八百津町</u> 、 <u>白川町</u> 、 <u>東白川村</u> 、 <u>御嵩町</u> 、 <u>高山市</u> 、 <u>飛驒市</u> 、 <u>白川村</u> 、 <u>下呂市</u> 計23市町村	中津川市 計1市町村	計0市町村

(1) 大雨・洪水・特別警報の発表状況②

	大雨警報対象市町村	洪水警報対象市町村	特別警報対象市町村
7月7日 6時26分	岐阜市、山県市、本巣市、揖斐川町、大野町、中津川市、瑞浪市、恵那市、関市、美濃市、美濃加茂市、可児市、郡上市、川辺町、七宗町、八百津町、白川町、東白川村、御嵩町、高山市、飛驒市、白川村、下呂市 計23市町村	中津川市、 <u>下呂市</u> 計2市町村	計0市町村
7月7日 9時54分	岐阜市、山県市、本巣市、揖斐川町、大野町、中津川市、瑞浪市、恵那市、関市、美濃市、美濃加茂市、可児市、郡上市、川辺町、七宗町、八百津町、白川町、東白川村、御嵩町、高山市、飛驒市、白川村、下呂市 計23市町村	高山市、下呂市 計2市町村	計0市町村
7月7日 19時35分	岐阜市、山県市、本巣市、揖斐川町、大野町、中津川市、瑞浪市、恵那市、関市、美濃市、美濃加茂市、可児市、郡上市、川辺町、七宗町、八百津町、白川町、東白川村、御嵩町、高山市、飛驒市、白川村、下呂市 計23市町村	中津川市、下呂市 計2市町村	計0市町村
7月7日 22時46分	岐阜市、山県市、本巣市、揖斐川町、大野町、中津川市、瑞浪市、恵那市、関市、美濃市、美濃加茂市、可児市、郡上市、川辺町、七宗町、八百津町、白川町、東白川村、御嵩町、高山市、飛驒市、白川村、下呂市 計23市町村	中津川市、 <u>高山市</u> 、下呂市 計3市町村	計0市町村
7月8日 1時47分	岐阜市、山県市、本巣市、揖斐川町、大野町、中津川市、瑞浪市、恵那市、関市、美濃市、美濃加茂市、可児市、郡上市、川辺町、七宗町、八百津町、白川町、東白川村、御嵩町、高山市、飛驒市、白川村、下呂市 計23市町村	中津川市、 <u>郡上市</u> 、 <u>川辺町</u> 、 <u>七宗町</u> 、 <u>八百津町</u> 、 <u>白川町</u> 、高山市、下呂市 計8市町村	計0市町村

(1)大雨・洪水・特別警報の発表状況③

	大雨警報対象市町村	洪水警報対象市町村	特別警報対象市町村
7月8日 3時4分	岐阜市、大垣市、各務原市、山県市、 本巣市、揖斐川町、大野町、池田町、 多治見市、中津川市、瑞浪市、恵那市、 土岐市、関市、美濃市、美濃加茂市、 可児市、郡上市、富加町、川辺町、 七宗町、八百津町、白川町、東白川村、 御嵩町、高山市、飛驒市、白川村、下呂市 計29市町村	中津川市、美濃加茂市、郡上市、 川辺町、七宗町、八百津町、 白川町、高山市、飛驒市、下呂市 計10市町村	計0市町村
7月8日 6時30分	岐阜市、大垣市、各務原市、山県市、 本巣市、揖斐川町、大野町、池田町、 多治見市、瑞浪市、土岐市、関市、 美濃市、美濃加茂市、可児市、富加町、 川辺町、七宗町、八百津町、白川町、 東白川村、御嵩町、白川村 計23市町村	本巣市、揖斐川町、中津川市、 恵那市、関市、美濃市、 美濃加茂市、郡上市、川辺町、 七宗町、八百津町、白川町、 高山市、飛驒市、下呂市 計15市町村	中津川市、恵那市、 郡上市、高山市、 飛驒市、下呂市 計6市町村
7月8日 6時57分	岐阜市、大垣市、各務原市、山県市、 本巣市、垂井町、関ヶ原町、揖斐川町、 大野町、池田町、多治見市、瑞浪市、 土岐市、関市、美濃市、美濃加茂市、 可児市、富加町、川辺町、七宗町、 八百津町、白川町、東白川村、御嵩町、 白川村 計25市町村	岐阜市、本巣市、揖斐川町、 中津川市、恵那市、関市、 美濃市、美濃加茂市、郡上市、 川辺町、七宗町、八百津町、 白川町、高山市、飛驒市、下呂市 計16市町村	中津川市、恵那市、 郡上市、高山市、 飛驒市、下呂市 計6市町村
7月8日 7時14分	岐阜市、大垣市、各務原市、山県市、 本巣市、海津市、岐南町、垂井町、 関ヶ原町、揖斐川町、大野町、池田町、 多治見市、瑞浪市、土岐市、関市、 美濃市、美濃加茂市、可児市、坂祝町、富加町、 川辺町、七宗町、八百津町、 白川町、東白川村、御嵩町、白川村 計28市町村	岐阜市、山県市、本巣市、 揖斐川町、中津川市、恵那市、 関市、美濃市、美濃加茂市、 郡上市、川辺町、七宗町、 八百津町、白川町、高山市、 飛驒市、下呂市 計17市町村	中津川市、恵那市、 郡上市、高山市、 飛驒市、下呂市 計6市町村

(1) 大雨・洪水・特別警報の発表状況④

	大雨警報対象市町村	洪水警報対象市町村	特別警報対象市町村
7月8日 7時34分	岐阜市、大垣市、各務原市、山県市、 本巣市、海津市、岐南町、垂井町、 関ヶ原町、揖斐川町、大野町、池田町、 多治見市、瑞浪市、土岐市、関市、 美濃市、美濃加茂市、可児市、坂祝町、 富加町、川辺町、七宗町、八百津町、 白川町、東白川村、御嵩町、白川村 計28市町村	岐阜市、山県市、本巣市、 揖斐川町、中津川市、恵那市、 関市、美濃市、美濃加茂市、 可児市、郡上市、坂祝町、 富加町、川辺町、七宗町、 八百津町、白川町、東白川村、 高山市、飛騨市、下呂市 計21市町村	中津川市、恵那市、 郡上市、高山市、 飛騨市、下呂市 計6市町村
7月8日 8時3分	岐阜市、大垣市、各務原市、山県市、 本巣市、海津市、岐南町、垂井町、 関ヶ原町、揖斐川町、大野町、池田町、 多治見市、瑞浪市、土岐市、関市、 美濃市、美濃加茂市、可児市、坂祝町、 富加町、川辺町、七宗町、八百津町、 白川町、東白川村、御嵩町、白川村 計28市町村	岐阜市、羽島市、各務原市、 山県市、瑞穂市、本巣市、 岐南町、笠松町、揖斐川町、 中津川市、瑞浪市、恵那市、 関市、美濃市、美濃加茂市、 可児市、郡上市、坂祝町、 富加町、川辺町、七宗町、 八百津町、白川町、東白川村、 高山市、飛騨市、下呂市 計27市町村	中津川市、恵那市、 郡上市、高山市、 飛騨市、下呂市 計6市町村
7月8日 10時34分	岐阜市、大垣市、各務原市、山県市、 本巣市、海津市、垂井町、関ヶ原町、 揖斐川町、大野町、池田町、多治見市、 瑞浪市、土岐市、関市、美濃市、 美濃加茂市、可児市、坂祝町、富加町、 川辺町、七宗町、八百津町、白川町、 東白川村、御嵩町、白川村 計27市町村	岐阜市、羽島市、各務原市、 山県市、瑞穂市、本巣市、 岐南町、笠松町、揖斐川町、 中津川市、瑞浪市、恵那市、 関市、美濃市、美濃加茂市、 可児市、郡上市、坂祝町、 富加町、川辺町、七宗町、 八百津町、白川町、東白川村、 高山市、飛騨市、下呂市 計27市町村	中津川市、恵那市、 郡上市、高山市、 飛騨市、下呂市 計6市町村

(1) 大雨・洪水・特別警報の発表状況⑤

	大雨警報対象市町村	洪水警報対象市町村	特別警報対象市町村
7月8日 11時40分	岐阜市、大垣市、各務原市、山県市、本巣市、海津市、垂井町、関ヶ原町、揖斐川町、大野町、池田町、多治見市、中津川市、瑞浪市、恵那市、土岐市、関市、美濃市、美濃加茂市、可児市、郡上市、坂祝町、富加町、川辺町、七宗町、八百津町、白川町、東白川村、御嵩町、高山市、飛驒市、白川村、下呂市 計33市町村	岐阜市、羽島市、各務原市、山県市、瑞穂市、本巣市、岐南町、笠松町、揖斐川町、中津川市、瑞浪市、恵那市、関市、美濃市、美濃加茂市、可児市、郡上市、坂祝町、富加町、川辺町、七宗町、八百津町、白川町、東白川村、高山市、飛驒市、下呂市 計27市町村	計0市町村
7月8日 13時52分	岐阜市、大垣市、各務原市、山県市、本巣市、揖斐川町、大野町、池田町、多治見市、中津川市、瑞浪市、恵那市、土岐市、関市、美濃市、美濃加茂市、可児市、郡上市、坂祝町、富加町、川辺町、七宗町、八百津町、白川町、東白川村、御嵩町、高山市、飛驒市、白川村、下呂市 計30市町村	岐阜市、羽島市、各務原市、瑞穂市、岐南町、笠松町、中津川市、瑞浪市、恵那市、関市、美濃市、美濃加茂市、可児市、郡上市、坂祝町、富加町、川辺町、七宗町、八百津町、白川町、東白川村、高山市、飛驒市、下呂市 計24市町村	計0市町村
7月8日 16時20分	岐阜市、山県市、本巣市、揖斐川町、大野町、中津川市、瑞浪市、恵那市、関市、美濃市、美濃加茂市、可児市、郡上市、川辺町、七宗町、八百津町、白川町、東白川村、御嵩町、高山市、飛驒市、下呂市 計22市町村	中津川市、瑞浪市、恵那市、美濃加茂市、可児市、坂祝町、川辺町、七宗町、八百津町、白川町、高山市、下呂市 計12市町村	計0市町村
7月8日 22時10分	岐阜市、山県市、本巣市、揖斐川町、大野町、中津川市、瑞浪市、恵那市、関市、美濃市、美濃加茂市、可児市、郡上市、川辺町、七宗町、八百津町、白川町、東白川村、御嵩町、高山市、飛驒市、下呂市 計22市町村	下呂市 計1市町村	計0市町村

(1)大雨・洪水・特別警報の発表状況⑥

	大雨警報対象市町村	洪水警報対象市町村	特別警報対象市町村
7月9日 4時2分	岐阜市、山県市、本巣市、揖斐川町、大野町、中津川市、瑞浪市、恵那市、関市、美濃市、美濃加茂市、可児市、郡上市、川辺町、七宗町、八百津町、白川町、東白川村、御嵩町、高山市、飛驒市、下呂市 計22市町村	計0市町村	計0市町村
7月9日 15時8分	山県市、中津川市、恵那市、関市、美濃市、郡上市、白川町、東白川村、高山市、飛驒市、下呂市 計11市町村	計0市町村	計0市町村
7月10日 4時26分	中津川市、郡上市、高山市、下呂市 計4市町村	計0市町村	計0市町村
7月10日 21時22分	中津川市、郡上市、高山市、白川村、下呂市 計5市町村	計0市町村	計0市町村
7月11日 5時52分	中津川市、郡上市、高山市、飛驒市、白川村、下呂市 計6市町村	計0市町村	計0市町村
7月11日 7時25分	山県市、本巣市、揖斐川町、中津川市、恵那市、関市、郡上市、白川町、東白川村、高山市、飛驒市、白川村、下呂市 計13市町村	計0市町村	計0市町村
7月11日 17時49分	山県市、本巣市、揖斐川町、中津川市、瑞浪市、恵那市、関市、郡上市、白川町、東白川村、高山市、飛驒市、白川村、下呂市 計14市町村	計0市町村	計0市町村
7月11日 18時6分	山県市、本巣市、揖斐川町、中津川市、瑞浪市、恵那市、関市、可児市、郡上市、白川町、東白川村、御嵩町、高山市、飛驒市、白川村、下呂市 計16市町村	計0市町村	計0市町村
7月11日 18時50分	山県市、本巣市、揖斐川町、中津川市、瑞浪市、恵那市、関市、可児市、郡上市、白川町、東白川村、御嵩町、高山市、飛驒市、白川村、下呂市 計16市町村	下呂市 計1市町村	計0市町村

(1) 大雨・洪水・特別警報の発表状況⑦

	大雨警報対象市町村	洪水警報対象市町村	特別警報対象市町村
7月11日 19時2分	山県市、本巢市、揖斐川町、中津川市、瑞浪市、恵那市、関市、可児市、郡上市、白川町、東白川村、御嵩町、高山市、飛騨市、白川村、下呂市 計16市町村	中津川市、恵那市、下呂市 計3市町村	計0市町村
7月11日 19時43分	山県市、本巢市、揖斐川町、多治見市、中津川市、瑞浪市、恵那市、土岐市、関市、可児市、郡上市、白川町、東白川村、御嵩町、高山市、飛騨市、白川村、下呂市 計18市町村	中津川市、恵那市、下呂市 計3市町村	計0市町村
7月11日 20時30分	山県市、本巢市、揖斐川町、多治見市、中津川市、瑞浪市、恵那市、土岐市、関市、可児市、郡上市、八百津町、白川町、東白川村、御嵩町、高山市、飛騨市、白川村、下呂市 計19市町村	中津川市、瑞浪市、恵那市、土岐市、下呂市 計5市町村	計0市町村
7月11日 21時14分	山県市、本巢市、揖斐川町、多治見市、中津川市、瑞浪市、恵那市、土岐市、関市、可児市、郡上市、八百津町、白川町、東白川村、御嵩町、高山市、飛騨市、白川村、下呂市 計19市町村	中津川市、瑞浪市、恵那市、土岐市、可児市、御嵩町、下呂市 計7市町村	計0市町村
7月11日 23時35分	揖斐川町、多治見市、中津川市、瑞浪市、恵那市、土岐市、可児市、郡上市、八百津町、白川町、東白川村、御嵩町、高山市、下呂市 計14市町村	中津川市、瑞浪市、恵那市、土岐市、可児市、御嵩町、下呂市 計7市町村	計0市町村
7月12日 1時45分	中津川市、瑞浪市、恵那市、土岐市、可児市、郡上市、御嵩町、高山市、下呂市 計9市町村	計0市町村	計0市町村
7月12日 4時27分	中津川市、瑞浪市、恵那市、御嵩町、高山市、下呂市 計6市町村	計0市町村	計0市町村

(1) 大雨・洪水・特別警報の発表状況⑧

	大雨警報対象市町村	洪水警報対象市町村	特別警報対象市町村
7月12日 7時34分	中津川市、瑞浪市、恵那市、高山市、 下呂市 計5市町村	計0市町村	計0市町村
7月13日 10時29分 ※全警報解除	計0市町村	計0市町村	計0市町村
7月13日 22時16分	郡上市、高山市 計2市町村	計0市町村	計0市町村
7月14日 0時6分	揖斐川町、中津川市、瑞浪市、恵那市、 郡上市、高山市、飛騨市、白川村、 下呂市 計9市町村	計0市町村	計0市町村
7月14日 2時40分	本巣市、揖斐川町、中津川市、瑞浪市、 恵那市、可児市、郡上市、白川町、 御嵩町、高山市、飛騨市、白川村、 下呂市 計13市町村	計0市町村	計0市町村
7月14日 16時22分	中津川市、瑞浪市、恵那市、郡上市、 高山市、飛騨市、白川村、下呂市 計8市町村	計0市町村	計0市町村
7月14日 21時9分	中津川市、瑞浪市、恵那市、郡上市、 高山市、白川村、下呂市 計7市町村	計0市町村	計0市町村
7月14日 21時55分	郡上市、高山市 計2市町村	計0市町村	計0市町村
7月15日 3時9分	高山市 計1市町村	計0市町村	計0市町村
7月15日 8時20分 ※全警報解除	計0市町村	計0市町村	計0市町村
7月20日 16時22分	岐阜市、各務原市 計2市町村	計0市町村	計0市町村
7月20日 18時15分 ※全警報解除	計0市町村	計0市町村	計0市町村
7月21日 18時10分	瑞浪市 計1市町村	瑞浪市 計1市町村	計0市町村
7月21日 20時35分	瑞浪市 計1市町村	計0市町村	計0市町村
7月22日 1時22分 ※全警報解除	計0市町村	計0市町村	計0市町村

(1) 大雨・洪水・特別警報の発表状況⑨

	大雨警報対象市町村	洪水警報対象市町村	特別警報対象市町村
7月24日 22時40分	可児市 計1市町村	計0市町村	計0市町村
7月25日 0時51分	可児市、美濃加茂市、八百津町、御嵩町 計4市町村	計0市町村	計0市町村
7月25日 1時26分	各務原市、可児市、美濃加茂市、八百津町、御嵩町 計5市町村	計0市町村	計0市町村
7月25日 4時22分	可児市、美濃加茂市、八百津町、御嵩町 計4市町村	計0市町村	計0市町村
7月25日 9時21分	可児市、美濃加茂市、八百津町、御嵩町、高山市 計5市町村	計0市町村	計0市町村
7月25日 17時41分	可児市、美濃加茂市、八百津町、御嵩町、高山市、下呂市 計6市町村	計0市町村	計0市町村
7月25日 18時46分	可児市、美濃加茂市、八百津町、御嵩町、高山市、下呂市 計6市町村	高山市 計1市町村	計0市町村
7月25日 21時45分	高山市、下呂市 計2市町村	計0市町村	計0市町村
7月26日 3時41分	郡上市、高山市、下呂市 計3市町村	計0市町村	計0市町村
7月26日 4時19分	郡上市、高山市、飛驒市、下呂市 計4市町村	計0市町村	計0市町村
7月26日 8時11分	郡上市、高山市、飛驒市、下呂市 計4市町村	高山市 計1市町村	計0市町村
7月26日 21時5分	郡上市、高山市、飛驒市、下呂市 計4市町村	計0市町村	計0市町村
7月26日 21時48分	高山市、飛驒市、下呂市 計3市町村	計0市町村	計0市町村

(1) 大雨・洪水・特別警報の発表状況⑩

	大雨警報対象市町村	洪水警報対象市町村	特別警報対象市町村
7月27日 4時3分	高山市、下呂市 計2市町村	計0市町村	計0市町村
7月27日 14時50分	中津川市、恵那市、白川町、東白川村、 高山市、下呂市 計6市町村	計0市町村	計0市町村
7月27日 16時34分	瑞浪市、御嵩町、中津川市、恵那市、 白川町、東白川村、高山市、下呂市 計8市町村	計0市町村	計0市町村
7月27日 20時45分	中津川市、恵那市、白川町、東白川村、 高山市、下呂市 計6市町村	計0市町村	計0市町村
7月27日 23時22分	中津川市、恵那市、高山市、下呂市 計4市町村	計0市町村	計0市町村
7月28日 4時3分	中津川市、高山市、下呂市 計3市町村	計0市町村	計0市町村
7月28日 10時36分	高山市、下呂市 計2市町村	計0市町村	計0市町村
7月28日 13時26分	中津川市、高山市、白川町、東白川村、 飛騨市、下呂市 計6市町村	計0市町村	計0市町村
7月28日 23時41分	高山市 計1市町村	計0市町村	計0市町村
7月29日 4時16分 ※全警報解除	計0市町村	計0市町村	計0市町村

(2) 土砂災害警戒情報発表状況

※下線は新たに発表となった市町村

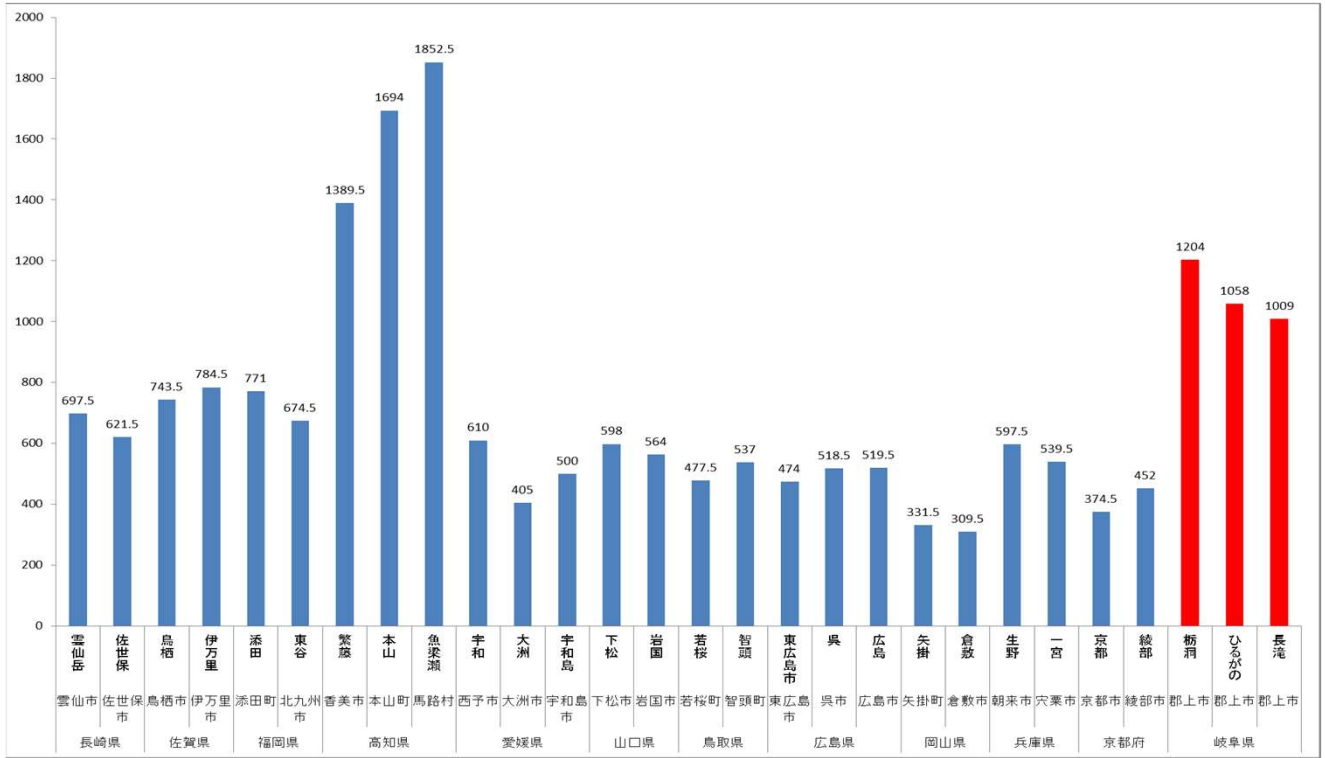
番号	発表日時	警戒対象地区	警戒解除地域
第1号	7月6日 18時0分	中津川市	
第2号	7月7日 8時15分	高山市、中津川市	
第3号	7月7日 14時10分	高山市、中津川市、 <u>下呂市</u>	
第4号	7月7日 19時0分	高山市、中津川市、下呂市、 <u>白川町</u> 、 <u>東白川村</u>	
第5号	7月8日 1時10分	高山市、中津川市、 <u>郡上市</u> 、下呂市、 <u>白川町</u> 、 <u>東白川村</u>	
第6号	7月8日 3時50分	高山市、中津川市、 <u>飛騨市</u> 、郡上市、下呂市、 <u>揖斐川町</u> 、 <u>白川町</u> 、 <u>東白川村</u>	
第7号	7月8日 6時10分	高山市、中津川市、 <u>恵那市</u> 、飛騨市、郡上市、下呂市、 <u>揖斐川町</u> 、 <u>白川町</u> 、 <u>東白川村</u>	
第8号	7月8日 6時50分	高山市、中津川市、 <u>瑞浪市</u> 、恵那市、飛騨市、郡上市、下呂市、 <u>揖斐川町</u> 、 <u>白川町</u> 、 <u>東白川村</u>	
第9号	7月8日 7時15分	高山市、 <u>関市</u> 、中津川市、 <u>美濃市</u> 、 <u>瑞浪市</u> 、恵那市、 <u>山県市</u> 、飛騨市、郡上市、下呂市、 <u>揖斐川町</u> 、 <u>白川町</u> 、 <u>東白川村</u>	
第10号	7月8日 7時45分	高山市、 <u>関市</u> 、中津川市、 <u>美濃市</u> 、 <u>瑞浪市</u> 、恵那市、 <u>美濃加茂市</u> 、 <u>可児市</u> 、 <u>山県市</u> 、飛騨市、 <u>本巣市</u> 、郡上市、下呂市、 <u>揖斐川町</u> 、 <u>大野町</u> 、 <u>富加町</u> 、 <u>川辺町</u> 、 <u>白川町</u> 、 <u>東白川村</u> 、 <u>御嵩町</u>	
第11号	7月8日 13時20分	高山市、中津川市、 <u>瑞浪市</u> 、恵那市、飛騨市、郡上市、下呂市	<u>関市</u> 、 <u>美濃市</u> 、 <u>美濃加茂市</u> 、 <u>可児市</u> 、 <u>山県市</u> 、 <u>本巣市</u> 、 <u>揖斐川町</u> 、 <u>大野町</u> 、 <u>富加町</u> 、 <u>川辺町</u> 、 <u>白川町</u> 、 <u>東白川村</u> 、 <u>御嵩町</u>
第12号	7月8日 15時25分	高山市、中津川市、飛騨市、下呂市	<u>瑞浪市</u> 、 <u>恵那市</u> 、 <u>郡上市</u>
第13号	7月9日 9時50分	高山市、下呂市	<u>中津川市</u> 、 <u>飛騨市</u>
第14号	7月9日 13時30分	(全警戒解除)	高山市、下呂市
第1号	7月11日 9時20分	<u>下呂市</u>	
第2号	7月11日 17時20分	高山市、下呂市	
第3号	7月11日 18時25分	高山市、 <u>恵那市</u> 、下呂市	
第4号	7月11日 21時5分	高山市、 <u>中津川市</u> 、 <u>瑞浪市</u> 、恵那市、下呂市	
第5号	7月11日 23時50分	中津川市、 <u>瑞浪市</u> 、恵那市	高山市、下呂市
第6号	7月12日 1時50分	(全警戒解除)	<u>中津川市</u> 、 <u>瑞浪市</u> 、 <u>恵那市</u>
第1号	7月28日 0時5分	高山市	
第2号	7月28日 7時45分	(全警戒解除)	高山市
第1号	7月28日 12時50分	高山市	
第2号	7月28日 21時25分	(全警戒解除)	高山市

(3) 記録的短時間大雨情報発表状況

発表日時	情報内容
令和2年7月21日18時13分	18時 瑞浪市付近で約110ミリ 瑞浪市日吉で101ミリ

【参考】降水量の全国比較

○平成30年7月豪雨（6/28～7/8）



(郡上市 栃洞のみ国交省所管の雨量計)

○令和2年7月豪雨（7/3～7/31）

