

河川の危険箇所マップ(下呂市萩原町)

作成元: 下呂土木事務所河川安全利用推進協議会



お願い!
河川の利用時は以下の点を十分理解してください。

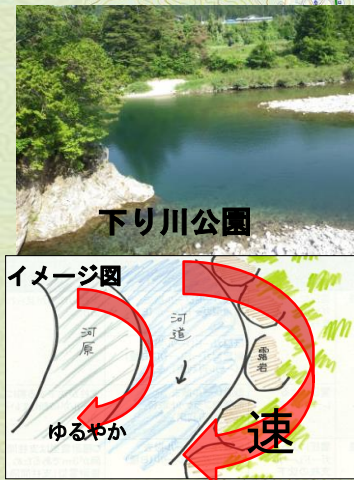
1. 河川は流れが急に変わったり、急に深くなる場所があり、危険な場所が多いです。
2. 天気の良い日、雨のあとに水の量が増えている日は特に危険です。
3. 警察や消防、その他地域の大人の指示があれば、すぐに川からはなれてください。
4. 携帯電話やパソコンで川の状況を確認する。



危ない地形(河川がカーブした岩場)
過去に水難事故発生!
河川の内側に比べ、岩場近くは流れが速いです! また、「泳げる」という過信から、予想できない河川の流れにまき込まれます!

= 過去の事故発生箇所 = 危ない地形

<下呂市のルール>
小学生のみの遊泳は禁止
中学生は3人以上で、保護者の許可が必要



地元の管理のもとでの遊泳場ではないですが、子どもたちの遊泳姿がみられます!

中州(なかす)注意



飛騨川は河川に取り残されてしまう中州(なかす)地形が多いです。河川の水が多い時は気をつけて!



過去に水難事故発生!
川を横断する堰堤(えんてい)下流では、流れが複雑化し、出られなくなってしまう。(リサーキュレーション)



釣人注意! 電線低い!!
(萩原町保木口)



上流での釣り事故
発見...丹波橋付近

このマップは、川のことを知るために川に近い公園などをみれるようにしたほか、川のなかで特に注意してほしい場所、過去に水難事故が発生した場所などをみれるようにしました。*
このマップの情報を必要に応じて子どもたちに伝え、行政だけでなく、保護者・学校の先生・地域の大人が一丸となって子供たちを川の危険から守りましょう。
*特に注意してほしい場所を表示しているものであり、河川はそもそも危険がはらんでいるという点をご理解ください。

出典: 県域統合型GIS
ミナモトTV(ミナモト公式サイト)
中部電力「水難事故防止PR活動」
公益財団法人河川財団発行「水辺の安全ハンドブック」

河川の危険箇所マップ〔下呂市小坂町〕

作成元：下呂土木事務所河川安全利用推進協議会

- お願い！
河川の利用時は以下の点を十分理解してください。
1. 河川は流れが急に変わったり、急に深くなる場所があり、危険な場所が多いです。
 2. 天気の悪い日、雨のあとに水の量が増えている日は特に危険です。
 3. 警察や消防、その他地域の大人の指示があれば、すぐに川からはなれてください。
 4. 携帯電話やパソコンで川の状況を確認する。



<下呂市のルール>
小学生のみの遊泳は禁止
中学生は3人以上で、保護者の許可が必要

危険な地形(河川がカーブした岩場)
過去に水難事故発生！
河川の内側に比べ、岩場近くは流れが速いです！また、「泳げる」という過信から、予想できない河川の流れにまき込まれます！

❌ = 過去の事故発生箇所 ⚠️ = 危険な地形



朝六橋付近

小黒川

過去に水難事故発生！
(小坂スポーツランド付近)



注意喚起看板



お願い！
河川安全利用推進協議会では、川の近くの危険な場所に看板を設置しています。天気のわるい日、川の水が多い時は近づかないで！！



大洞川

出典：県域統合型GIS
ミナモトTV(ミナモトオフィシャルサイト)
公益財団法人河川財団発行「水辺の安全ハンドブック」

このマップは、川のことを知るために川に近い公園などをみれるようにしたほか、川のなかで特に注意してほしい場所、過去に水難事故が発生した場所などをみれるようにつくりました。※
このマップの情報を必要に応じて子どもたちに伝え、行政だけではなく、保護者・学校の先生・地域の大人が一丸となって子供たちを川の危険から守りましょう。
※特に注意してほしい場所を表示しているものであり、河川はそもそも危険がはらんでいるという点をご理解ください。

河川の危険箇所マップ(下呂市馬瀬)

作成元: 下呂土木事務所河川安全利用推進協議会

お願い!
河川の利用時は以下の点を十分理解してください。

1. 河川は流れが急に変わったり、急に深くなる場所があり、危険な場所が多いです。
2. 天気の良い日、雨のあとに水の量が増えている日は特に危険です。
3. 警察や消防、その他地域の大人の指示があれば、すぐに川からはなれてください。

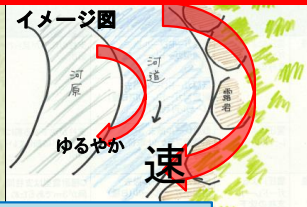


<下呂市のルール>

小学生のみの遊泳は禁止
中学生は3人以上で、保護者の許可が必要



危険な地形(河川がカーブした岩場)
川が曲がっていて、外岸が岩場の場所は岩の近くの流れが急に速くなり、身動きが取れなくなります!



このマークの場所は気を付けて!
馬瀬はこの地形が多いです!



馬瀬川



数河遊泳場
(本郷橋付近・保護者監視あり)
本郷橋

不動橋
中切遊泳場
(不動橋付近・保護者監視あり)

清流大橋

中央橋

馬瀬名丸地内



この場所のように、内側が河原で、外岸が岩になっている場所は特に要注意!

名丸遊泳場
(保育園下流・保護者監視あり)

惣島遊泳場
(グランド付近・保護者監視あり)

坂本橋付近

弓掛川



注意喚起看板



お願い!
河川安全利用推進協議会では、川の近くの危険な場所に看板を設置しています。
天気のわるい日、川の水があおい時は近づかないで!!



馬瀬憩いの場付近

西村遊泳場
(坂本橋・保護者監視あり)

坂本橋

湯けむり橋

西村ダム 水辺の憩いの場

たくさん雨が降ったら
流れが強くなります!



岩屋まで

出典: 県域統合型GIS
ミナモトTV(ミナモト公式サイト)
公益財団法人河川財団発行「水辺の安全ハンドブック」

このマップは、川のことを知るために川に近い公園などをみられるようにしたほか、川のなかで特に注意してほしい場所、過去に水難事故が発生した場所などをみられるようにしました。*
このマップの情報を必要に応じて子どもたちに伝え、行政だけではなく、保護者・学校の先生・地域の大人が一丸となって子供たちを川の危険から守りましょう。
*特に注意してほしい場所を表示しているものであり、河川はそもそも危険がはらんでいるという点をご理解ください。

河川の危険箇所マップ(下呂市金山町)

作成元:下呂土木事務所河川安全利用推進協議会



お願い！
河川の利用時は以下の点を十分理解してください。

1. 河川は流れが急に変わったり、急に深くなる場所があり、危険な場所が多いです。
2. 天候の悪い日、雨のあとに水の量が増えている日は特に危険です。
3. 警察や消防、その他地域の大人の指示があれば、すぐに川からはなれてください。
4. 携帯電話やパソコンで川の状況を確認する。

<下呂市のルール>
小学生のみの遊泳は禁止
中学生は3人以上で、保護者の許可が必要



弓掛川

岩屋ダム

馬瀬川第一発電所

馬瀬川

和良川

馬瀬川第二発電所

戸川

藤俣野地内

下藤ダム

飛騨川

下藤発電所

飛騨金山駅

金山橋上流(飛騨川)

妙見町陸開

菅田川

危険な地形(河川がカーブ下岩場)
川が曲がっていて、外岸が岩場の場所は岩の近くの流れが急に速くなり、身動きが取れなくなります！



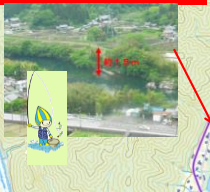
このマークの場所は危険な地形です。過去に事故も発生しています。十分気を付けて！



過去に水難事故発生！
場所:東橋付近



釣人注意！電線低い！！
(金山町福来)



釣人注意！電線低い！！
場所:金山町大船渡



出典:県域統合型GIS
ミナモトTV(ミナモトフィシャルサイト)
中部電力「水難事故防止PR活動」
公益財団法人河川財団発行「水辺の安全ハンドブック」

このマップは、川のことを知るために川に近い公園などをみられるようにしたほか、川のなかで特に注意してほしい場所、過去に水難事故が発生した場所などをみられるようにしました。※このマップの情報を必要に応じて子どもたちに伝え、行政だけでなく、保護者・学校の先生・地域の大人が一丸となって子供たちを川の危険から守りましょう。※特に注意してほしい場所を表示しているものであり、河川はそもそも危険がはらんでいるという点をご理解ください。

河川の危険箇所マップ(旧下呂町)

作成元: 下呂土木事務所河川安全利用推進協議会

お願い!
河川の利用時は以下の点を十分理解してください。

1. 河川は流れが急に変わったり、急に深くなる場所が多い。水深が浅くても、急な流れや浅瀬に注意してください。
2. 天候の悪い日、雨のあとに水の量が増えてくる日は特に注意です。
3. 警察や消防、その他地域の大人の指示があれば、必ずそれに従ってください。
4. 携帯電話やパソコンで川の状況を確認する。



中州(なかす)注意



飛騨川は河川に取り残されてしまう中州(なかす)地形が多いです。河川の水が多い時は気をつけて!

要注意

水難事故発生現場

発生場所: 下呂市森
発生日時: 平成25年7月7日 16:30頃
天気: 曇り(大雨・雷注意報発令)

= 過去の水難事故発生箇所



普段は穏やかな場所でも、川の様子は一変します!



お願い!
河川安全利用推進協議会では、川の近くの危険な場所に看板を設置しています。天候の悪い日、川の水の量が多いときは、看板設置場所には近づかないでください。

過去に水難事故発生!
場所: 三原大瀬グランド付近



過去に水難事故発生!
場所: 中原大橋付近

過去に水難事故発生!
場所: 瀬戸発電所付近

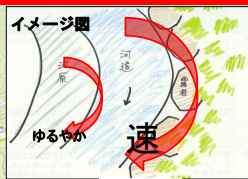
過去に水難事故発生!
場所: 和佐グランド付近

過去に水難事故発生!
場所: 中原大橋付近

たくさん雨が降ったら
流れが速くなります!

このマークの場所は気を付けて!
小川地区より南の飛騨川沿いに多いです!

危険な地形(河川がカーブ下岩場)
川が曲がっていて、外岸が岩場の場所は、岩の近くの流れが急に速くなり、身動きが取れなくなります!



出典: 県域統合型GIS
ミナモトTV(ミナモトフィシャルサイト)
中部電力「水難事故防止PR活動」
公益財団法人河川財団発行「水辺の安全ハンドブック」

このマップは、川のことを知るために川に近い公園などをみれるようにしたほか、川のなかで特に注意してほしい場所、過去に水難事故が発生した場所などをみれるようにしました。※このマップの情報を必要に応じて子どもたちに伝え、行政だけではなく、保護者・学校の先生・地域の大人が一丸となって子供たちを川の危険から守りましょう。

※特に注意してほしい場所を表示しているものであり、河川はそもそも危険ははらんでいるという点をご理解ください。