

岐阜県災害対策本部員会議（第1回）

【日時】平成30年9月4日（火） 10:15 ～

【場所】4階 特別会議室

数値等は、速報値のため今後変更となることがある。

目的

- 気象概要の確認
- 県内の状況の共有

次第

- 1 今後の気象概況
- 2 県内の状況
- 3 副本部長指示事項

1 今後の気象概要

- ・ 台風第21号は、非常に強い勢力を保ったまま岐阜県に接近、早い速度で移動するため、昼過ぎから夕方にかけて、南寄りの非常に強い風が吹く見込み。

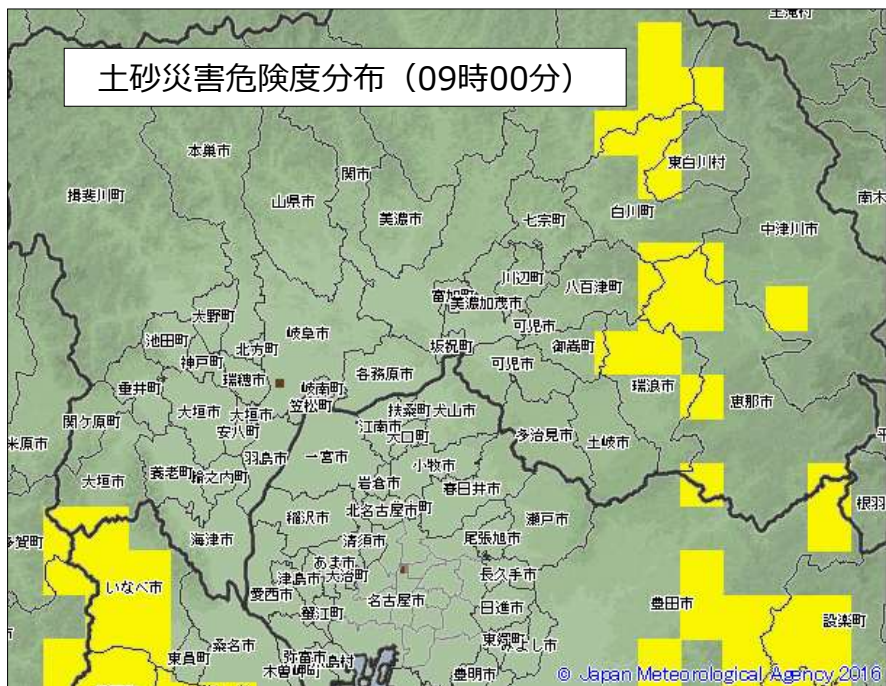
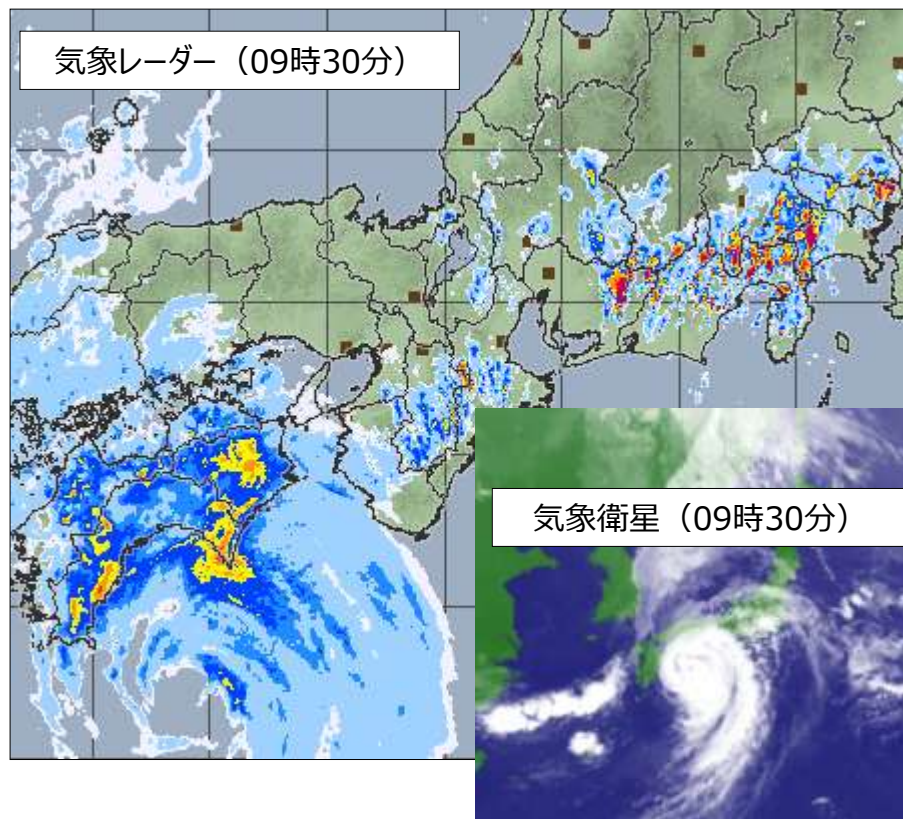
暴風に嚴重警戒

- ・ 猛烈な雨が降り、土砂災害や洪水災害、浸水害の危険度が高まる。
- ・ 通勤、通学の時間帯に影響の出る可能性があります。時間に余裕をもって行動してください。
- ・ 不要不急の外出を控え早めの安全確保に努めてください。

気象概況

・ 台風第21号は四国の南海上北上、台風周辺では暴風域を伴い、積乱雲が発達。岐阜県では所々で雨雲が発達。

これまでの台風に比べて**勢力が非常に強い**。



・ これまでに降った雨で、美濃地方を中心に、土砂災害の危険度が高まっている。さらに台風による大雨で地域は拡大し、警報基準を超える可能性が高い。

台風進路予想と岐阜県への影響

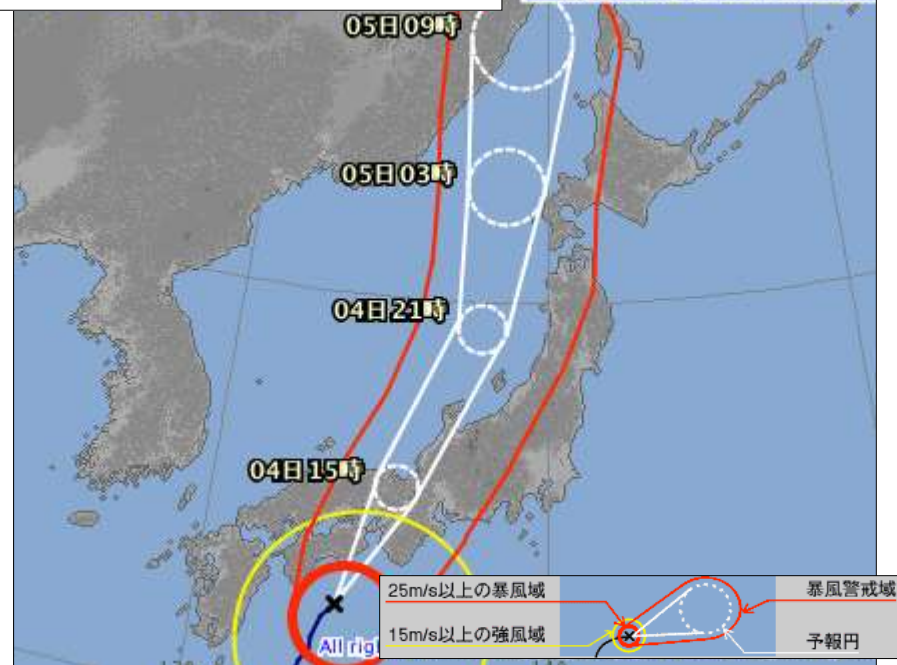
(台風進路予想)

台風第21号は、強い勢力を維持したまま北上し、昼前には近畿から四国地方に上陸する見込み。

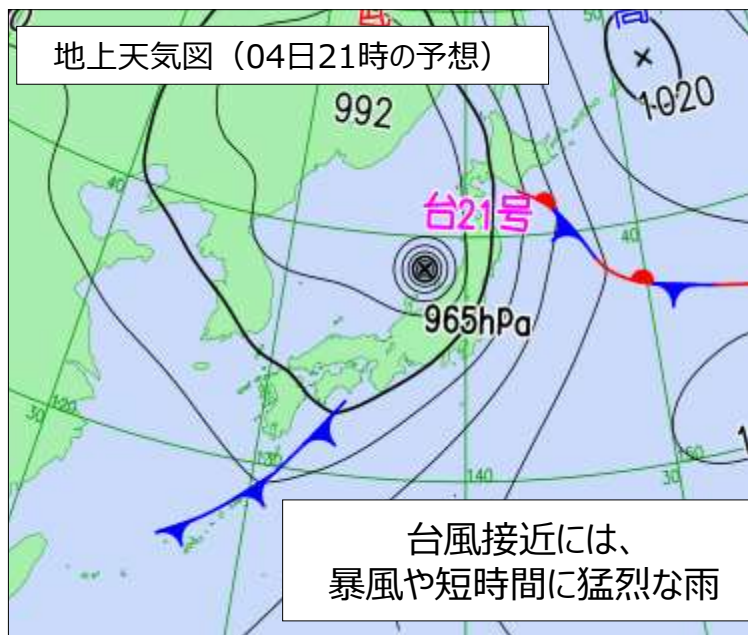
岐阜県では、暴風域を伴い、**4日昼過ぎから夕方にかけて最接近。**

台風進路予想 (03日09時)

台風第21号(24時間先まで)



地上天気図 (04日21時の予想)



(岐阜県への影響)

台風の最接近時には、台風周辺の暴風域の影響で**大荒れの天気**となり、積乱雲が発達して猛烈な雨が降る見込み。土砂災害や浸水害の危険度が高まる。

注意報・警報の見通し(雨量などの予想)

			4日						5日				
			6-9時	9-12時	12-15時	15-18時	18-21時	21-24時	0-3時	3-6時	6-9時	9-12時	
			朝	昼前	昼過ぎ	夕方	夜の はじめ頃	夜遅く	未明	明け方	朝	昼前	
台風最接近					最接近	最接近							
岐阜県	大雨(土砂)	美濃地方		注	警	警	警	警	警	警	警	注	
		飛騨地方		注	警	警	警	警	警	警	警	注	
	大雨(浸水) (ミリ)	美濃地方		50	80	100	80	40					
		飛騨地方			80	100	80	40					
	洪水	美濃地方			注	警	警	警	注	注			
		飛騨地方			注	警	警	警	注	注			
	暴風 (メートル)	美濃地方	12 ↻	15 ↻	20 ↻	25 ↑	17 ↑	12 ↑					
		飛騨地方	12 ↑	15 ↑	17 ↑	20 ↑	17 ↑	12 ↑					
	雷	美濃地方	竜巻	竜巻	竜巻	竜巻	竜巻	竜巻	竜巻	竜巻			
		飛騨地方	竜巻	竜巻	竜巻	竜巻	竜巻	竜巻	竜巻	竜巻			

■ 警報級 ■ 注意報級

注意報や警報は、現象開始時期の3-6時間前に発表します。

5日12時までの24時間雨量、多い所で 美濃地方、飛騨地方ともに、400ミリ

台風の進路や雨の降り方によっては、警報級や注意報級となる時期や量予想が変更になることがあります。最新の気象情報をご利用ください。

防災事項

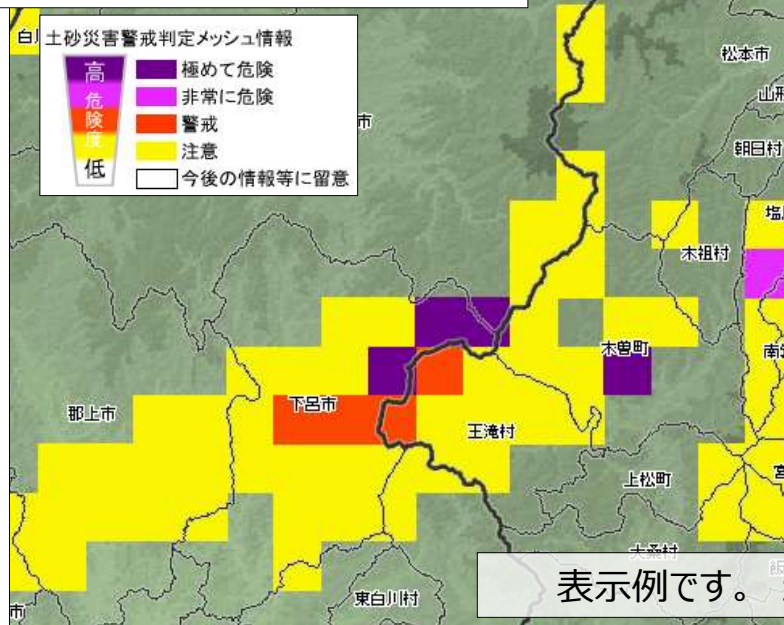
- 昼過ぎ以降は洪水警報や大雨警報の発表対象市町村を広げる見込みです。
- 本台風は、これまでの台風に比べて勢力が非常に強く、岐阜県に接近する見込み。このため、風速20メートル以上の暴風のおそれ。
- 台風接近時には、猛烈な雨が降るところがあり、土砂災害の危険度が高まる。

(警戒や注意事項)

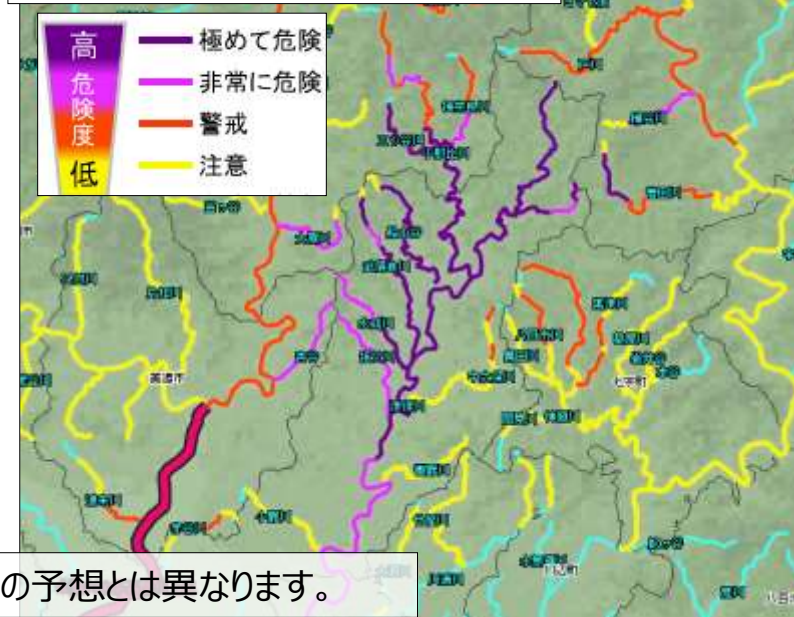
- 低い土地では浸水に警戒。
- 大雨により河川では水位が上昇、河川の増水や氾濫に警戒。
- 大気の状態が非常に不安定となり積乱雲が発達、竜巻などの激しい突風、落雷、降ひょうに注意。

危険度分布の利活用

土砂災害警戒判定メッシュ情報



洪水警報の危険度分布



土砂災害警戒判定メッシュ情報は、大雨による土砂災害発生の危険度の高まりを示す情報です。洪水警報の危険度分布は、洪水害発生の危険度の高まりの予測を示しています。

危険度に応じて色分けしています。警報や注意報の補完情報として、気象庁ホームページ等でご確認ください

気象庁ホームページコンテンツ

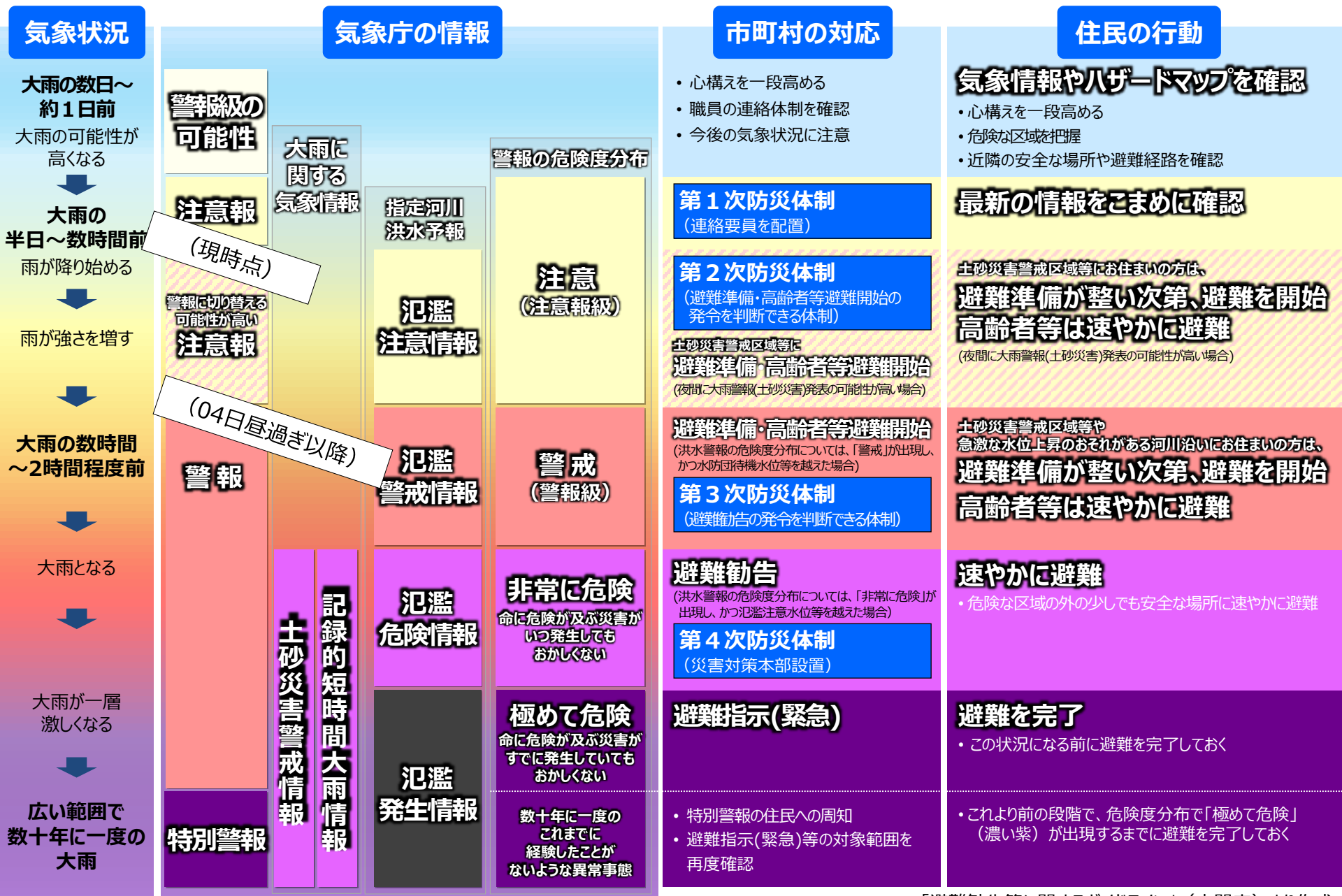


土砂災害警戒判定メッシュ情報



洪水警報の危険度分布

段階的に発表される防災気象情報の活用例



「避難勧告等に関するガイドライン」(内閣府)より作成

2 県内の状況

(1) 県内の被害状況

10:00現在、情報なし

(2) 県内の避難勧告等の発令状況

<避難準備・高齢者等避難開始>

坂祝町(全域)、大垣市(時山地区)、
富加町(全域)

<自主避難>

5市9町1村 51世帯65人

3 本部長指示

- 市町村におかれては、必要に応じ、避難情報を早めに発令することを検討いただきたい。
また、不要不急な外出を控えることについての注意喚起をお願いしたい。
- 暴風雨の中での避難は危険という場合もある。
避難所への避難が危険を伴うと判断される場合、建物内での垂直避難・屋内退避といった安全確保対策など、適時・適切な避難を呼びかけていただきたい。
- 7月豪雨の際には中小河川の氾濫があったが、中小河川は降雨から氾濫までの時間が非常に短いという特徴がある。気象庁ホームページの「洪水の危険度分布」の活用をするほか、降雨の状況によっては、安全に注意しながら直接現場での目視を行うなど、監視願いたい。
- 市町村において、被害の発生、応援の要請がある場合は、遠慮なく県災害対策本部へ連絡してほしい。