河川防御対象氾濫区域図
（平成12年９月洪水実績図）

その浸水実績図は平成１２年９月の出水を対象に岐阜県が地元の方々に聞き取り調査を行い、平成１２年１１月時点で取りまとめたものに基づき平成１３年３月に作成したものです。
過去に浸水した地域を知っていただくことにより、緊急時の水防避難等に役立てていただくようお願いします。なお、浸水の区域は雨の降り方や土地形状の変化などにより変わることがあります。

岐阜県

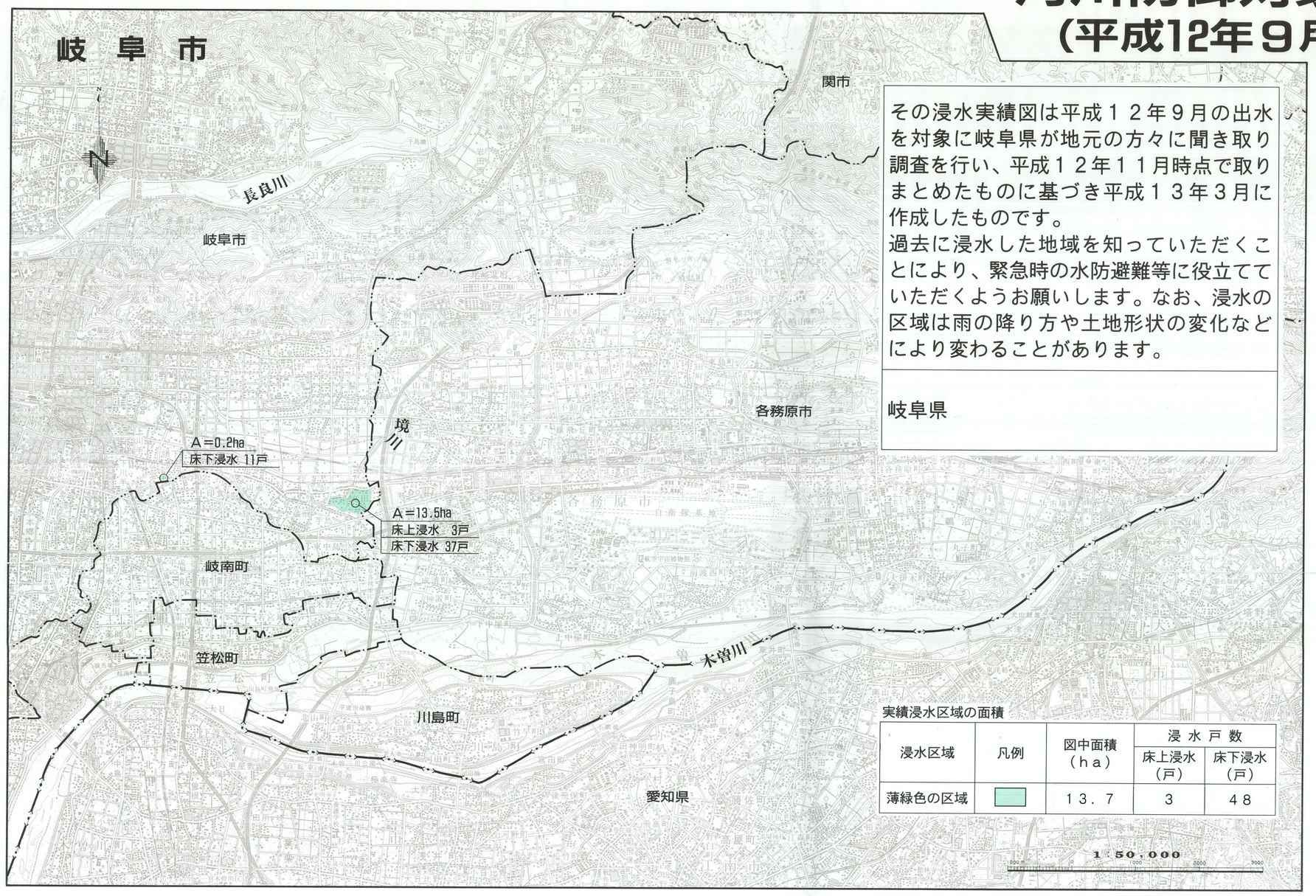

実績浸水区域の面積

浸水区域	凡例	図中面積（ha）	浸水戸数	
			床上浸水（戸）	床下浸水（戸）
薄緑色の区域		１３．７	３	４８

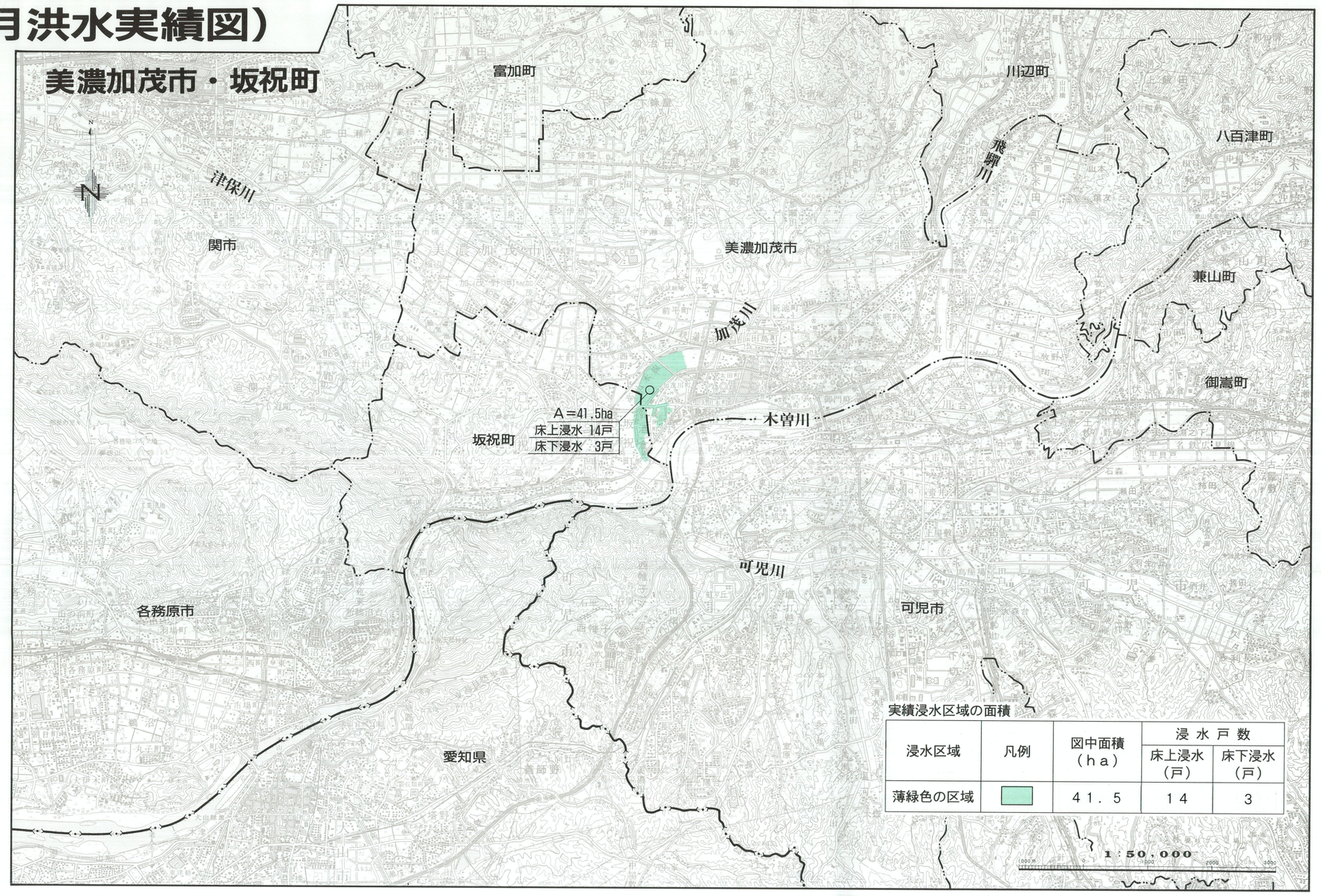

実績浸水区域の面積

浸水区域	凡例	図中面積（ha）	浸水戸数	
			床上浸水（戸）	床下浸水（戸）
薄緑色の区域		４１．５	１４	３

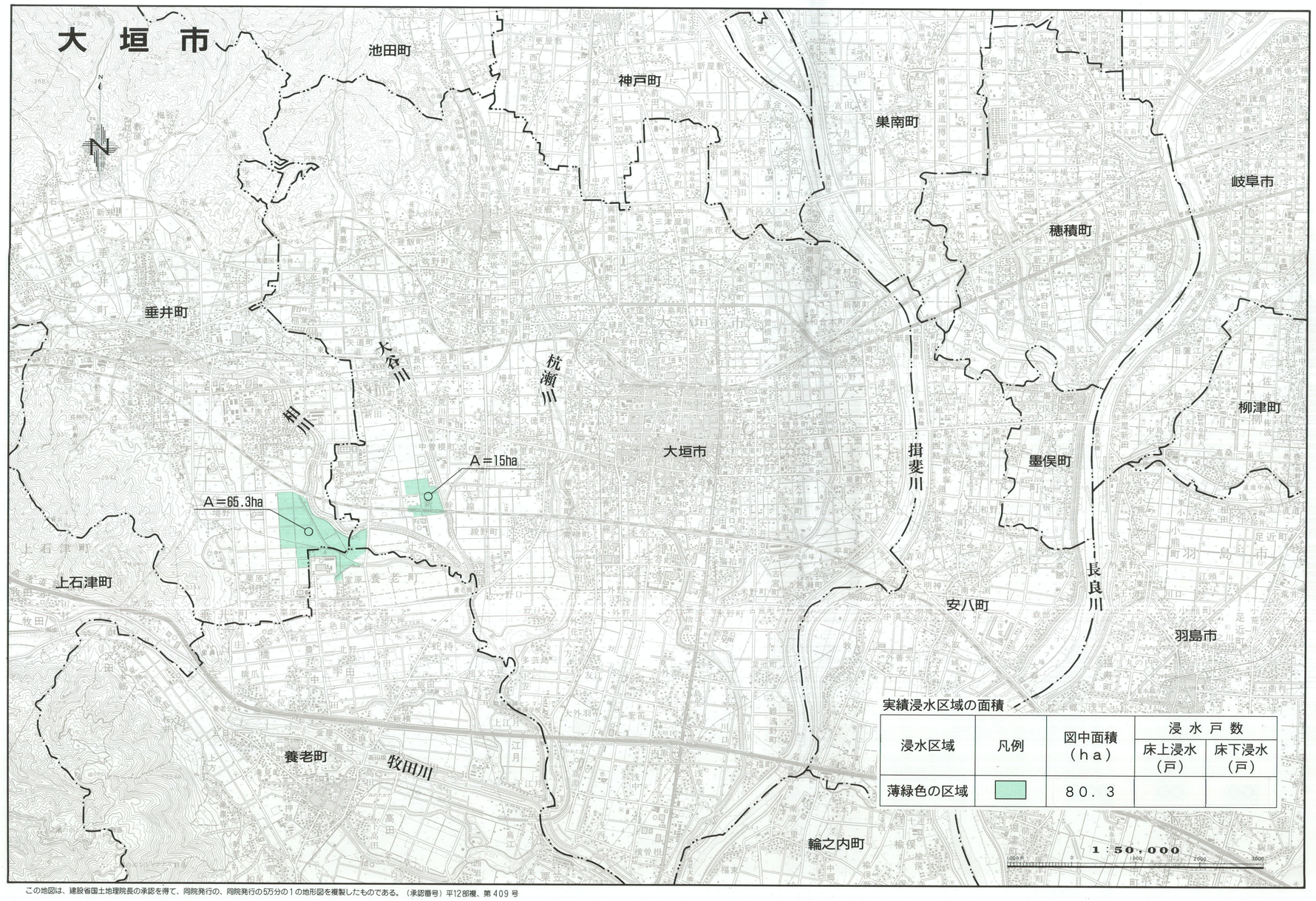

実績浸水区域の面積

浸水区域	凡例	図中面積（ha）	浸水戸数	
			床上浸水（戸）	床下浸水（戸）
薄緑色の区域		８０．３		

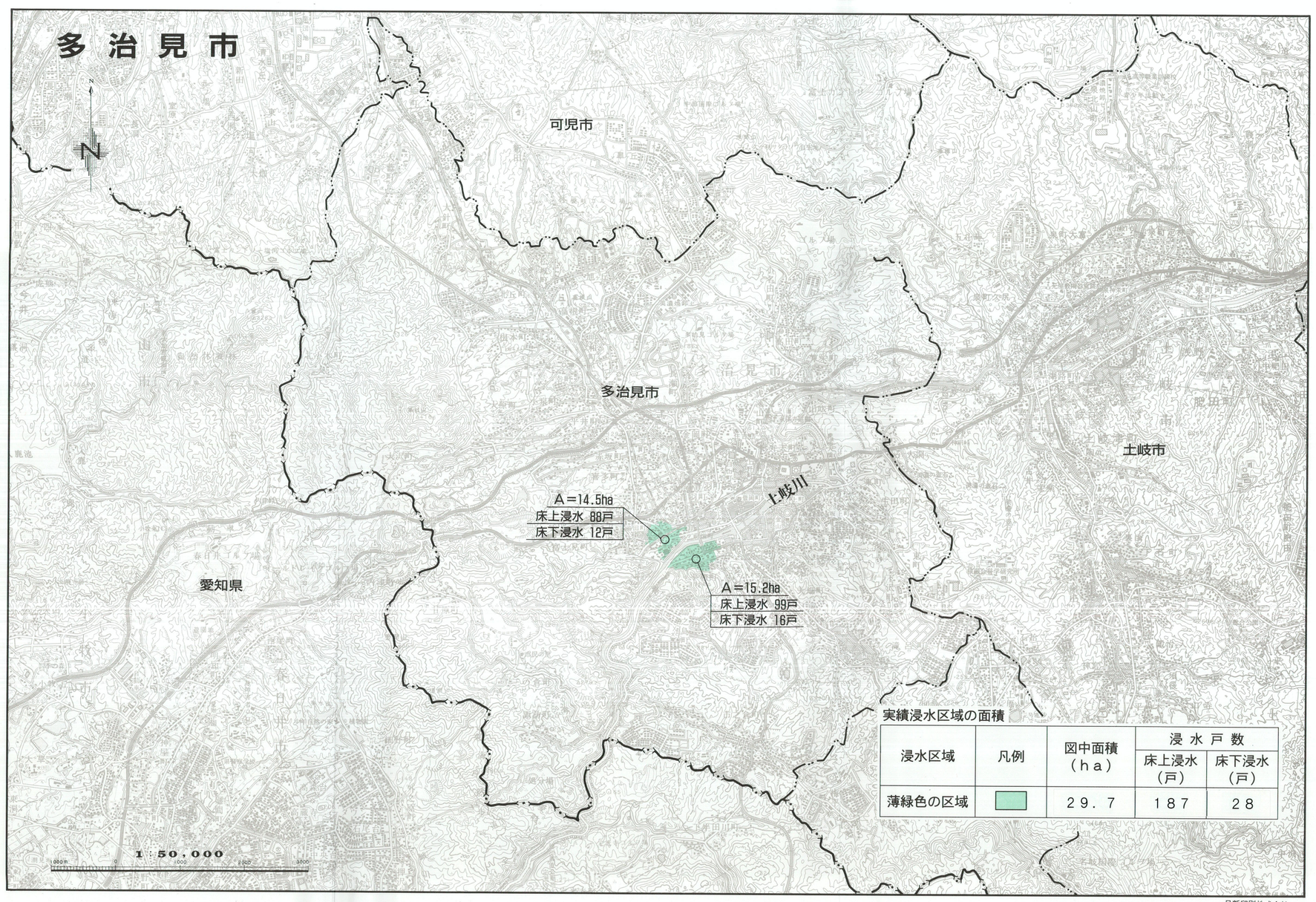

実績浸水区域の面積

浸水区域	凡例	図中面積（ha）	浸水戸数	
			床上浸水（戸）	床下浸水（戸）
薄緑色の区域		２９．７	１８７	２８

この地図は、建設省国土地理院長の承認を得て、同院発行の、同院発行の5万分の１の地形図を複製したものである。（承認番号）平12部複、第４０９号

日新印刷株式会社